Sperrgebiete in der DDR

Ein Atlas von Standorten des Ministeriums für Staatssicherheit (MfS), des Ministeriums des Innern (MdI), des Ministeriums für Nationale Verteidigung (MfNV) und der Gruppe der Sowjetischen Streitkräfte in Deutschland (GSSD)

Erarbeitet von Horst Henkel und Wolfgang Scholz

Herausgegeben und mit einer Einleitung versehen von
Christian Adam und Martin Erdmann

BF informiert 34 (2015)

Der Bundesbeauftragte
für die Unterlagen des Staatssicherheitsdienstes der ehemaligen
Deutschen Demokratischen Republik
Abteilung Bildung und Forschung
10106 Berlin
E-Mail: publikation@bstu.bund.de

Die Meinungen, die in dieser Schriftenreihe geäußert werden, geben ausschließlich die Auffassungen der Autoren wieder. Abdruck und publizistische Nutzung sind nur mit Angabe des Verfassers und der Quelle sowie unter Beachtung des Urheberrechtsgesetzes gestattet.

Abbildung Umschlag-Rückseite: »Sperrgebietsverletzung durch Einheiten der GSSD bei Satuelle.« Aus einer Fotodokumentation der Kreisdienststelle Stendal des MfS. Quelle: BStU, MfS, AGM, Nr. 1585, S. 156.

Schutzgebühr für diese Lieferung: 10,00 €

Berlin 2015

ISBN 978-3-942130-77-6

Inhalt

Vorbemerkung **4**
Die Bearbeiter 4

Kleiner Leitfaden zur Nutzung **6**

Zur Vorgeschichte der Kartierung militärischer Standorte:
Die Arbeitsgruppen Sperrgebiete **7**
Die gemeinsame AG Sperrgebiete und die zeitweiligen Arbeitsgruppen Sperrgebiete 8
Die AG Sperrgebiete im Ministerium für Staatssicherheit 10
Recherchen vor Ort: Die praktische Tätigkeit der zeitweiligen Arbeitsgruppen Sperrgebiete 11
»Schweinestallanlagen beachtlichen Ausmaßes«: Arbeitsergebnisse der AG Sperrgbiete 15

Der Atlas Sperrgebiete:
Quellengrundlage und kartographische Darstellung **16**
Schriftliche Quellen 16
Karten als Quellen 18
Aufbereitung, Gliederung und Besonderheiten der Objektlisten 19
Von der Liste zur Karte: Zum Entstehen des Atlas der Sperrgebiete 30

Wie groß waren die Sperrgebiete in der DDR?
Versuch einer Annäherung **33**

Kartenteil **37**
Karten der Standorte des MfS 39
Karten der Standorte des MdI 65
Karten der Standorte der NVA 91
Karten der Standorte der GSSD 117

Anhang **143**
Das militärische Kartenwesen der DDR 145
Die Karten der Wehrbezirkskommandos 145
Die Kartennomenklatur 146
Abkürzungsverzeichnis 148
Ausgewählte Literatur 160

Auf der beiliegenden CD-ROM enthalten sind sämtliche Inhaltsdaten des Atlas der Sperrgebiete sowie das



Verzeichnis der Standorte des MfS
Verzeichnis der Standorte des MdI
Verzeichnis der Standorte der NVA (MfNV, NVA und Grenztruppen der NVA)
Verzeichnis der Standorte der GSSD
Verzeichnis der inoffiziell genutzten Standorte der GSSD
Verzeichnis der Sperrgebiete der GSSD

Vorbemerkung

Auf dem Gebiet der Deutschen Demokratischen Republik gab es zahlreiche Flächen und Liegenschaften, die für Zivilisten gesperrt waren. Eine erste Kartierung militärisch genutzter Räume wurde bereits in der DDR bis 1989 vorgenommen. Die Offenlegung solcher Flächen war eine Folge der Konferenz über vertrauensbildende Maßnahmen und Abrüstung in Europa (KVAE/2. KSZE-Folgetreffen). Eine dementsprechend vorgenommene Verzeichnung der von der Nationalen Volksarmee (NVA) und den Grenztruppen der DDR (GT) genutzten Gebiete lag Mitte 1987 vor. Eine analoge Erfassung der durch die sowjetischen Streitkräfte in Anspruch genommenen Flächen begannen staatliche Stellen zum Ende der DDR hin in einer Arbeitsgruppe Sperrgebiete. Ein weiterer, wichtiger Antrieb für dieses Vorhaben war der wachsende Unmut in der Bevölkerung der DDR über unrechtmäßige Gebietsaneignungen durch die Gruppe der Sowjetischen Streitkräfte in Deutschland (GSSD)[1]. Ungeregelte Nutzung von Land, Schäden durch Manöver und Truppenbewegungen – bis hin zu verhängnisvollen Unglücken und Todesfällen – nahmen zu und ließen sich in den achtziger Jahren nicht mehr einfach ignorieren. Im Juli 1987 trat die gemeinsame Arbeitsgruppe Sperrgebiete – bestehend aus Vertretern der DDR-Ministerien für Nationale Verteidigung (MfNV), für Staatssicherheit (MfS), des Innern (MdI) sowie Abgesandten der GSSD – erstmals zusammen. Um festzustellen, welche Gebiete rechtmäßig, welche illegal von den sowjetischen Streitkräften genutzt wurden, rief man zeitweilige Arbeitsgruppen Sperrgebiete ins Leben, die die Aufgabe zugewiesen bekamen, auf Bezirksebene die relevanten militärisch genutzten Flächen vor Ort zu kartieren. In den Arbeitsgruppen spielte das MfS eine maßgebliche Rolle. Laut Plan sollte diese Kartierung bis Oktober 1989 abgeschlossen sein. Das Projektende fiel mit der allmählichen Auflösung des staatlichen Auftraggebers DDR im Herbst des Jahres 1989 zusammen. Im hiermit vorgelegten Atlas werden sowohl durch die bewaffneten Organe der DDR als auch von der GSSD relevant genutzte Flächen dargestellt, darüber hinaus werden Probleme zur Bestimmung gerade der durch die Sowjetarmee in Anspruch genommenen Flächen formuliert.

Die Bearbeiter

Die Kartographen Horst Henkel und Wolfgang Scholz wechselten im Jahr 2000 im Rahmen einer Abordnung bzw. Versetzung von deren damaliger Dienststelle, dem Bundesamt für Kartographie und Geodäsie, Außenstelle Berlin, zur Zentralstelle des Bundesbeauftragten für die Unterlagen des Staatssicherheitsdienstes der ehemaligen DDR in Berlin. In der Arbeitsgruppe Archivwissenschaftliche Aufarbeitung, unter der Leitung von Dr. Dagmar Unverhau, sollten ihre Spezialkenntnisse neue Verwendung finden. Im Kontext archivwissenschaftlicher Forschungen leisteten sie verschiedene kartographische Arbeiten. Es entstand u. a. eine Wandkarte »Eingesperrt und Ausgesperrt – Truppenübungsplätze, gesperrte Räume und das Grenzgebiet zur BRD« im Maßstab 1 : 500000. Im Jahr 2005 wurde das Poster »Reading Time in Space (Ratzel): Political Spaces During the Cold War. The Case of the Former German Democratic Republic (GDR)« auf dem 20. Internationalen Kongress der Historischen Wissenschaften, Sydney, vorgestellt. Einen weiteren Schwerpunkt stellte die kartographische Mitarbeit am Projekt »Kartenverfälschung

1 Angelehnt an den überwiegenden Sprachgebrauch in hier ausgewerteten Kartenwerken und Quellen wird für die Gruppe der Sowjetischen Truppen in Deutschland (GSTD) beziehungsweise, ab 1989, Westgruppe der Truppen (WGT) oder WGS (Westgruppe der Streitkräfte) der Begriff Gruppe der Sowjetischen Streitkräfte in Deutschland (GSSD) in Form des Terminus GSSD vereinheitlichend benutzt.



Durch eine Aufklärungsgruppe der Kreisdienststelle Stendal des Ministeriums für Staatssicherheit erstellte Fotodokumentation von Sperrgebietsverletzungen durch die Gruppe der Sowjetischen Streitkräfte. Quelle: BStU, MfS, AGM, Nr. 1585, S. 156.

als Folge übergroßer Geheimhaltung?«[2] dar. Als Fortsetzung der langjährigen Recherchen und Beschäftigung mit amtlichen Kartenwerken der DDR entstand der vorliegende Atlas der Sperrgebiete der DDR, der unter der Regie der Abteilung Bildung und Forschung beim Bundesbeauftragten zum Abschluss gebracht und zur Veröffentlichung vorbereitet wurde.

2 Dagmar Unverhau (Hg.): Kartenverfälschung als Folge übergroßer Geheimhaltung? Eine Annäherung an das Thema Einflussnahme der Staatssicherheit auf das Kartenwesen der DDR: Referate der Tagung der BStU vom 8.–9.3.2001 in Berlin. Münster 2002 (Archiv zur DDR-Staatssicherheit). Von einem weiteren Mitarbeiter der Arbeitsgruppe erschien zum Themenkomplex auch eine Diplomarbeit: Roland Lucht: Der Kartographische Dienst Potsdam und die Staatssicherheit. Zusammenwirken und Einflussnahme. Potsdam 2010.

Kleiner Leitfaden zur Nutzung

Beim Bundesbeauftragten für die Unterlagen des Staatssicherheitsdienstes der ehemaligen Deutschen Demokratischen Republik ist der vorliegende thematische Atlas erstellt worden. Darin wird der Versuch unternommen, die bedeutendsten der von den sogenannten bewaffneten Organen genutzten Flächen zu benennen, kartographisch zu verorten und den jeweiligen Hauptnutzern zuzuordnen. Das Projekt hatte zum Ziel, eine fest umrissene Gruppe an schriftlichen und kartographischen Quellen auszuwerten und die Befunde zu visualisieren. Eine systematische und auf Vollständigkeit angelegte oder auf einen Stichtag ausgerichtete Darstellung aller militärisch genutzten Liegenschaften und Flächen sollte und konnte nicht erarbeitet werden. In diesem Sinne stellt das Projekt »Sperrgebiete in der DDR. Ein Atlas von Standorten des MfS, des MdI, des MfNV und der GSSD« eine Dokumentation dar, die die Ergebnisse langjähriger Arbeit sichert und nicht zuletzt für weiterführende Untersuchungen oder Recherchen vor Ort zugänglich machen will. Grundsätzlich erfolgte dies in enger Anlehnung an die ausgewerteten Quellen mit all ihren Brüchen, Lücken und Widersprüchlichkeiten. Der Wert der Veröffentlichung besteht insbesondere auch in einer umfangreichen Zusammenstellung von Fakten und Kartenverzeichnungen aus bisher unveröffentlichten Quellen. Dadurch und durch die geleisteten Systematisierungen sehen wir den Prozess der Aufklärung über Verortungen und Ausmaße der gesperrten Gebiete in der DDR und Ostberlin vorangetrieben. Näheres zu den verwendeten Quellen findet sich im Abschnitt Quellengrundlage und kartographische Darstellung dieser Einleitung.

Als Ergebnis umfangreicher Sichtungen von Karten sowie Recherchen und Auswertungen in Nachweisen von Liegenschaften und Objekten entstanden insgesamt sechs Listen:

1. Verzeichnis der Standorte des MfS
2. Verzeichnis der Standorte des MdI
3. Verzeichnis der Standorte der NVA (MfNV, NVA und Grenztruppen der DDR)
4. Verzeichnis der Standorte der GSSD
5. Verzeichnis der Sperrgebiete der GSSD
6. Verzeichnis der inoffiziell genutzten Standorte der GSSD

Zur Verzeichnung jeder dieser Objektgruppen wurden auf der Grundlage der Topographischen Karte 1 : 500 000 der DDR eine neue thematische Karte entwickelt und verschiedene Signaturen zur Darstellung von Sperrgebieten oder einzelnen Liegenschaften eingesetzt. Die Listen sind als PDF-Datei auf der beiliegenden CD-ROM gespeichert. Alle durch Quellen belegten Objekte von MdI, MfS, MfNV[3] und GSSD sind mit einer Punktsignatur mit dazugehöriger Nummer in den Karten verzeichnet worden. Für jeden institutionellen Nutzer wurde eine eigene Kartenserie erstellt, jeweils unterteilt nach DDR-Bezirken. Die laufende Nummer verweist dabei von der Karte zur Eintragung in der jeweiligen Objektliste.

Kurze Hinweise zur Handhabung des Kartenwerks sowie eine Legende finden sich auch auf der Klapptafel am Ende des Buches.

3 In den Quellen sind alle drei Teilstreitkräfte (Heer, Marine, Luftwaffe), die direkt dem MfNV unterstellten Formationen und Einrichtungen und die Grenztruppen der DDR unter NVA subsumiert. Die insoweit auf »NVA« verkürzenden (und im Einzelfall verfälschenden) Bezeichnungen aus den Quellen wurden unverändert in die Karten als »Objekte der NVA« übertragen.

Zur Vorgeschichte der Kartierung militärischer Standorte: Die Arbeitsgruppen Sperrgebiete

Laut Gesprächsnotiz vom 20. Juli 1987 über die Bildung einer gemeinsamen Arbeitsgruppe Sperrgebiete war es in den zurückliegenden Jahren zu einer Reihe schwerwiegender Zwischenfälle im Umfeld militärisch genutzter Areale der GSSD gekommen. Dass diese Vorkommnisse seitens des Ministeriums für Staatssicherheit schriftlich als Gefährdung der staatlichen Ordnung und Sicherheit und von Leben und Gesundheit von Personen qualifiziert wurden, war schon ungewöhnlich. Dass DDR-Vertreter nun sogar die konsequente Durchsetzung der Verordnung über Sperrgebiete für die Landesverteidigung,[4] die formal seit 1979 in Kraft war, anstrebten, war noch ungewöhnlicher. »Die politische Schwere solcher Vorkommnisse« zeige sich insbesondere darin, dass »alles, was dem Gegner diesbezüglich bekannt wird, in den feindlichen Massenmedien zur Hetze gegen die Sowjetunion und DDR, insbesondere gegen die Angehörigen der GSSD«[5] missbraucht werde. Dies galt gleichermaßen, ob nun bei einem Übungsschießen ein »Gärtnermeister bei der Arbeit durch einen Schuss aus der MPi erheblich verletzt« wurde oder zwei Jugendliche »im Sperrgebiet des Objektes der GSSD Drögen, Kreis Gransee«[6] durch Schüsse eines Postens zu Tode kamen.

Die Militärmacht Sowjetunion hatte sich bis zu diesem Zeitpunkt an die bereits bestehenden Regelungen offenbar nur bedingt gehalten. Nun war der Handlungsdruck aufseiten der deutschen Verantwortlichen entsprechend groß. Unter die mit »Vorkommnissen« umschriebenen Sachverhalte fielen Verkehrsunfälle mit Toten und Schwerverletzten auf Straße und Schiene. Dazu gehörten in Innenstädten um sich schießende sowjetische Deserteure oder von Panzern der GSSD verwüstete Wiesen und Wälder sowie Umweltverschmutzungen in erheblichem Maße. Es kam zu Todesfällen oder schweren Verletzungen durch direkten Beschuss oder durch verirrte Kugeln. Es gab Schäden an dörflichen Gebäuden und Straßen durch fehlgerichtete Granaten und Bomben bei Übungen. Zu diesen Zwischenfällen zählte aber auch die ungeregelte, illegale Nutzung größerer und kleinerer Flächen durch die Besatzungstruppen: Das konnten Übungsgelände, Wohn- und Wirtschaftsgebäude aber auch Müllhalden sein.[7]

Im Grundsatz passten eine Zivilgesellschaft mit gesteigerter Mobilität und Verkehrsdichte, versehen mit wachsendem Unrechts- und Umweltbewusstsein, und eine hoch gerüstete Militärmacht auf eng begrenztem Raum nur mehr schlecht zusammen. Vor dem Hintergrund der Perestroika in der Sowjetunion[8] und durch Tendenzen eines wachsenden Selbstbewusstseins der DDR-Bevölkerung hinsichtlich ihrer eigenen und Angelegenheiten ihrer Umwelt befördert, setzten Vertreter des MdI sowie des MfNV unter der Leitung des MfS eine sich wandelnde Auffassung der SED zu ihrem Bündnispartner Sowjetunion in praktisches Handeln um. Dies fand im Beschluss des Politbüros des ZK der SED vom 27. Oktober 1987 zur Erarbeitung einer Analyse des Abkommens zwischen der Regierung der DDR und der Regierung der UdSSR über Fragen, die mit der zeitweiligen Stationierung sowjetischer Streitkräfte auf dem Territorium der DDR zusammenhängen (Stationierungsabkommen v. 12.3.1957 sowie der auf seiner Grundlage abgeschlossenen

4 Verordnung über Sperrgebiete für die Landesverteidigung – Sperrgebietsverordnung v. 27.7.1979, DDR-GBl., Teil I (1979) 29, S. 269.

5 Aus den Ausführungen des StM, GL Neiber, anläßlich der Konstituierung der AG Sperrgebiete im MfS; BStU, MfS, Sekretariat Neiber, Nr. 418, S. 13 (Zählung hier und in gleich gelagerten Quellen nach BStU-Paginierung).

6 Ebenda; BStU, MfS, Sekretariat Neiber, Nr. 418, S. 12.

7 BStU, MfS, Sekretariat Neiber, Nr. 418, S. 12 f.

8 Hier steht Perestroika als Synonym einer politischen Entfremdung und einer damit einhergehenden Konfliktbereitschaft Ostberlins gegenüber Moskau.

Folgedokumente) einen vorläufigen Höhepunkt.[9] Im Mai 1988 legte das MfNV eine solche Analyse vor, zu der, laut einführenden Bemerkungen, auch das MfS einen Beitrag geleistet hatte.[10] Am 25. November 1988 wurde diese Analyse dem formal zuständigen Gremium, dem Nationalen Verteidigungsrat der DDR, auf dessen 77. Sitzung von DDR-Verteidigungsminister Keßler als Tagesordnungspunkt 2 vorgestellt.[11]

Die gemeinsame AG Sperrgebiete und die zeitweiligen Arbeitsgruppen Sperrgebiete

Es gab Arbeitsgruppen zum Thema Sperrgebiete auf drei unterschiedlichen Ebenen: der Ebene der Ministerien, der der Bezirke sowie innerhalb des MfS.
Die gemeinsame Arbeitsgruppe Sperrgebiete setzte sich laut Gründungsnotiz vom 20. Juli 1987 aus Vertretern der DDR-Ministerien für Nationale Verteidigung, für Staatssicherheit und des Innern sowie Vertretern der GSSD zusammen. Aufgabe der Arbeitsgruppe sollte es sein, die DDR-Verordnung über Sperrgebiete für die Landesverteidigung vom 26. Juli 1979 konsequent durchzusetzen. Damit unternahmen die DDR-Vertreter zumindest auf dem Papier den Versuch, einen Teil des Besatzungsregimes neu zu gestalten. Ein vorhergehender Anlauf, der zu einvernehmlichen Festlegungen vom 14. März 1980 zwischen dem MfNV und dem Stab der GSSD zur Durchsetzung der Sperrgebietsverordnung geführt hatte, war offensichtlich weitgehend gescheitert.[12]

Am 15. Januar 1988 trafen nun MfNV und Stab der GSSD gemeinsame Verabredungen, in denen es heißt: »In den Sperrgebieten und ihrer Umgebung werden Maßnahmen zur Gewährleistung einer hohen Sicherheit und Ordnung sowie zur Abwendung von Störungen der gesellschaftlichen Bedingungen eingeleitet.«[13] Dies war der verklausulierte Appell, die DDR-Sperrgebietsverordnung, deren § 1 (1) die Einrichtung zeitweiliger oder ständiger Sperrgebiete auf DDR-Hoheitsgebiet auch für Zwecke von Streitkräften der verbündeten Staaten einräumte,[14] nun endlich umzusetzen.
Am 22. September 1988 fand die 2. Beratung der gemeinsamen AG Sperrgebiete im Ministerium für Nationale Verteidigung statt. Unter Leitung von Generalmajor Zickmann (MfNV) nahmen daran teil: Oberst Jacob (MfNV), Oberst Ostrowski (MfS), Oberst der Volkspolizei Dreher (MdI) sowie für die GSSD Generalmajor Jegorow und ein weiterer Offizier. Auf der Tagesordnung standen eine Überprüfung der seitens der GSSD übergebenen Informationen und das Festlegen konkreter Maßnahmen. Offensichtlich diplomatisch motiviert wurde von den DDR-Vertretern der vom Stab der GSSD bis dahin vorgelegte Katalog von 37 Sperrgebieten als »nur erste Information« interpretiert. Allein nach Kenntnis des Ministeriums für Nationale Verteidigung nutzte die GSSD 61 Sperrgebiete.

---

9 Der Beschluss zielte auf das Erarbeiten einer Ist-Stands-Analyse zur Stationierung sowjetischer Truppen auf DDR-Territorium und war das Eingeständnis völliger Unkenntnis über Ausmaß und Ausgestaltung der Stationierung durch die sowjetischen Militärs im Grundsatz und im Detail. Zur Interpretation des ZK-Beschlusses von 1987 vgl. u. a. Silke Satjukow: Die Westgruppe im Herbst 1989: »Elementarste Voraussetzung, dass hier nichts passiert«! In: Deutschland Archiv 42 (2009) 4, S. 612–621; Rainer Karlsch: Reparationsäquivalente Leistungen? Stationierungskosten und Zuschüsse für den Uranbergbau. In: Heiner Timmermann (Hg.): Die DDR. Erinnerung an einen untergegangenen Staat. Berlin 1999, S. 159–190.

10 Eine Kopie der Analyse des MfNV vom Mai 1988 einschließlich Anlagen enthält BStU, MfS, HA XVIII, Nr. 400.

11 Vgl. Online-Ansicht der Materialien aus dem Bestand des Bundesarchivs, http://www.bundesarchiv.de/fb_daofind/Zdaofind_DVW1_NVR (letzter Zugriff 11.3.2014).

12 BStU, MfS, Sekretariat Neiber, Nr. 418, S. 22 f. u. 34–42 (Festlegungen von 1980).

13 Ebenda, S. 127.

14 Ebenda, S. 125.

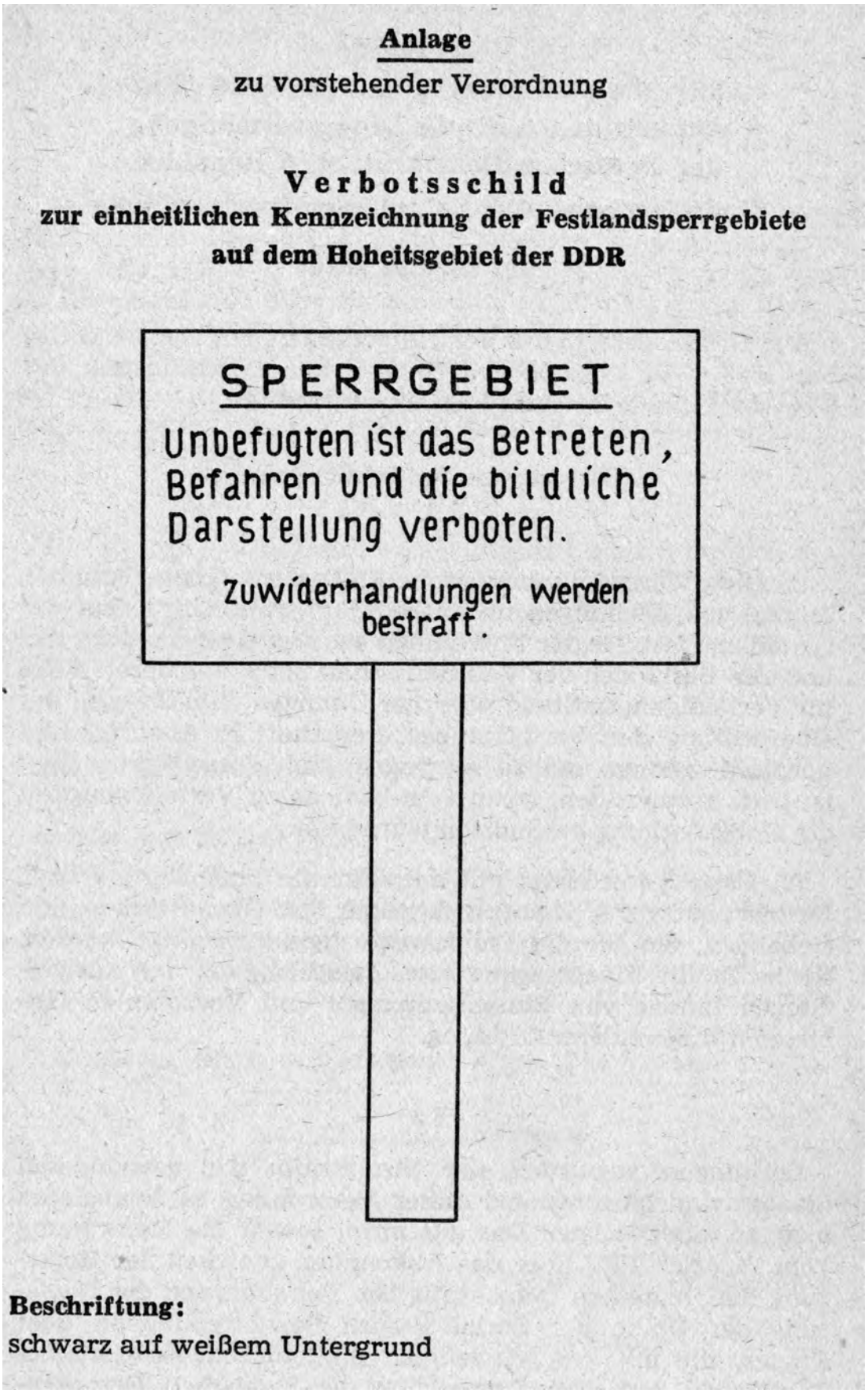

So sollte die Beschilderung eines Sperrgebiets aussehen. Musterabbildung veröffentlicht als Teil der Sperrgebietsverordnung v. 26.7.1979 im DDR-Gesetzblatt, Teil I (1979) 29.

Offenen Dissens gab es zwischen den ostdeutschen Vertretern und dem Stab der GSSD über den Begriff des »Sperrgebietes«. Als wesentliche Forderung sah die ostdeutsche Seite an, dass zur Festlegung von Sperrgebieten nur zentrale Stellen des Innenministeriums berechtigt seien. Ein Anspruch, der durch § 3 (2) der Sperrgebietsverordnung gedeckt war. Die von der sowjetischen Seite offensichtlich bevorzugte Billigung von Sperrgebieten durch lokale Stellen wie Gemeinden, Kreise oder Bezirke sei nicht regelkonform und verstoße gegen die grundsätzlichen Festlegungen vom 15. Januar 1988. Der Vertreter der GSSD, Generalmajor Jegorow, akzeptierte nicht nur grundsätzlich diesen Anspruch, sondern stimmte zur Beseitigung der Probleme auch einer Klärung vor Ort zu.[15]

Das wiederum war die Geburtsstunde der zeitweiligen Arbeitsgruppen Sperrgebiete, die aus Vertretern der Wehrbezirkskommandos, der Bezirksverwaltungen für Staatssicherheit, der Bezirksbehörden der Volkspolizei, der Bereiche Inneres der Räte der Bezirke und der GSSD in allen Bezirken der DDR (mit Ausnahme Ostberlins) gebildet werden sollten. Als Leiter der Arbeitsgruppen wurden die Vertreter der Wehrbezirkskommandos vorgesehen. Den zeitweiligen Arbeitsgruppen wurde die Aufgabe zugewiesen, alle Sperrgebiete der GSSD vor Ort zu überprüfen und in Karten zu dokumentieren. Darüber hinaus sollten die erforderlichen Maßnahmen zur dauernden »Gewährleistung von Ordnung und Sicherheit an den Sperrgebieten« festgelegt und zumindest entsprechende Schilder aufgestellt werden. Die so entstandenen Kartenblätter sollten zu einem Katalog zusammengefasst werden. Dieser wiederum war – so der Plan – dem Stellvertreter des Ministeriums für Nationale Verteidigung und Chef des Hauptstabes sowie dem 1. Stellvertreter des Oberkommandierenden der GSSD und Chef des Stabes zur Bestätigung vorzulegen. Dieser Katalog sollte dann die Grundlage eines noch zu schaffenden einheitlichen Kartenwerks zu den militärischen Sperrgebieten der GSSD bilden.

Die Vor-Ort-Überprüfung war in vier Schritten vorgesehen. Auf die zuerst überprüften Bezirke Magdeburg, Potsdam, Frankfurt/O. und Neubrandenburg folgten Cottbus, Dresden, Leipzig, Halle und Erfurt, darauf die Bezirke Schwerin und Rostock, den Abschluss bildeten Suhl, Gera und Karl-Marx-Stadt. Den Beginn der Überprüfung bildete eine Einweisung der Arbeitsgruppen am 10. November 1988, das Ende war für den 31. Oktober 1989 geplant.[16]

Die AG Sperrgebiete im Ministerium für Staatssicherheit

Die Bildung der Arbeitsgruppe Sperrgebiete im Ministerium für Staatssicherheit am 24. Juli 1987[17] sollte aus Sicht der Geheimpolizei eine qualifizierte Tätigkeit der gemeinsamen AG Sperrgebiete ermöglichen bzw. deren Arbeit war – im Sprachgebrauch des MfS – »abzusichern«. Im Protokoll klingt in dem Zusammenhang ein Vorbehalt gegen das Ministerium für Nationale Verteidigung als dem Hauptverantwortlichen zur Umsetzung der Sperrgebietsverordnung an. Ein besonderes Augenmerk lag auf der Sicherung der militärischen Spionageabwehr und der Abwehr der Tätigkeit der drei westlichen Militärverbindungsmissionen, die auf dem Territorium der DDR Militäraufklärung betrieben.[18]

---

15 Aktennotiz der AGM über die 2. Beratung der gemeinsamen AG Sperrgebiete v. 27.9.1988; BStU, MfS, Sekretariat Neiber, Nr. 418, S. 85 f.

16 BStU, MfS, Sekretariat Neiber, Nr. 418, S. 85 f.

17 Die nichtstrukturelle AG Sperrgebiete wurde beim Stellvertreter des Ministers für Staatssicherheit, GL Neiber, angesiedelt. Deren Leiter, Oberst Ostrowski, kam dagegen aus der Arbeitsgruppe des Ministers (Mielke). Das führte zu Materialablagen in der AGM und im Sekretariat Neiber.

18 Die akkreditierten Militärs der Militärverbindungsmissionen (MVM) in den jeweiligen Besatzungszonen Deutschlands verfügten über einen quasi-diplomatischen Status, waren unbewaffnet und wachten zunächst über das Einhalten der Absprachen der Potsdamer Konferenz. Im gleichen Maße, in dem Spannungen und Entfremdung zwischen den Alliierten Ost und West wuchsen,

Deren Aufklärungsaktionen sollten trotz der Aktivitäten der AG Sperrgebiete möglichst behindert werden; außerdem war die Geheimhaltung der Sperrgebietsaufnahme insgesamt zu gewährleisten. Mit den sowjetischen Verbindungsoffizieren und den sowjetischen Operativgruppen sollte zu diesem Zweck eine enge Zusammenarbeit erfolgen.

Die AG Sperrgebiete im MfS unter der Leitung von Oberst Wolfgang Ostrowski (AGM) bestand aus sieben weiteren Mitgliedern: OSL Manfred Treichel (Sekretariat des StM GL Neiber), Major Karl-Heinz Frenzel (ZAIG), Oberst Hans Schönert (HA I), OSL Günter Bartel (HA II), Oberst Hans-Joachim Krüger (HA VII), Oberst Wolfgang Weißbach (HA VIII) und Oberst Jürgen Lehmann (HA IX).[19] Im Schriftverkehr der AG wurde, bedingt durch die Person des Leiters Ostrowski, vielfach auch MfS, AGM, Arbeitsgebiet II adressiert.[20] Der Vertreter der Zentralen Auswertungs- und Informationsgruppe (ZAIG) sollte die Berichterstattung an den Minister Mielke und den Oberkommandierenden der GSSD, Armeegeneral Belikow, gewährleisten. Ein Grund für das Einbinden eines Vertreters der HA IX war deren enge Verbindung zur Militärstaatsanwaltschaft. Zu den Aufgaben der Vertreter von HA II und HA VIII zählten die Zusammenarbeit mit den Verbindungsoffizieren der »Freunde«[21] zur Spionageabwehr bzw. die Zusammenstellung von Informationen der mit der Beobachtung der Militärverbindungsmissionen betrauten Meldekräfte der HA VIII zu Sperrgebieten.[22]

Recherchen vor Ort: Die praktische Tätigkeit der zeitweiligen Arbeitsgruppen Sperrgebiete

Die ins Auge gefasste »Verbesserung der staatlichen Sicherheit und Ordnung in der DDR« sollte im Geheimen geschehen. Daher wurden die Vor-Ort-Überprüfungen der GSSD-Sperrgebiete territorial gestaffelt vorgenommen. Das MfS forderte, zuverlässige und geeignete Kräfte in den zeitweiligen Arbeitsgruppen einzusetzen und sah dafür nicht zuletzt bewährte IM und OibE als prädestiniert an. Die Vertreter der Bezirksverwaltungen für Staatssicherheit in den zeitweiligen Arbeitsgruppen sollten jeweils aus der AG L (Arbeitsgruppe des Leiters) der BV kommen.[23]

Das praktische Vorgehen bei der Vor-Ort-Überprüfung lässt sich (aufgrund der Anweisungen an die Arbeitsgruppen) folgendermaßen beschreiben: Die zeitweiligen AG Sperrgebiete wurden zunächst mit einer Karte im Maßstab 1 : 100 000 ausgerüstet, in der die zum Aushändigungszeitpunkt bekannten Sperrgebiete der GSSD verzeichnet waren, sowie mit der erwähnten Arbeitsanleitung. Alle Festlandssperrgebiete der GSSD sollten dokumentiert werden. Deren Grenzen waren vollständig und genau zu erfassen und in

---

nahm der Anteil der Aufklärungsleistung der MVM zu. Die Operationsbasen und Wohnorte der westlichen MVM befanden sich in den Westsektoren Großberlins, deren 3 Missionsstützpunkte in Potsdam. Die sowjetische Besatzungsmacht übertrug dem MfS bestimmte Aufgaben der Überwachung der westlichen MVM mit der Maßgabe, die ähnlich gelagerten Aufklärungsinteressen der sowjetischen MVM in den westlichen Besatzungszonen nicht zu beeinträchtigen.

19 Mithilfe von Roland Wiedmann (Bearb.): Die Organisationsstruktur des Ministeriums für Staatssicherheit 1989. Hg. BStU. Berlin 1995 (MfS-Handbuch) können einzelne Mitglieder der AG näher zugeordnet werden: Oberst Ostrowski (AGM/Bereich Mobilmachung), Oberst Schönert (HA I/AGL), Oberst Krüger (HA VII/1. Stellv. LHA), Oberst Weißbach (HA VIII/Stellv. LHA), Oberst Lehmann (HA IX/Stellv. LHA).

20 Vgl. beispielsweise BStU, MfS, AGM, Nr. 1569.

21 »Freunde« war ein besonders in Kreisen der DDR-Militärs (aber auch im MfS) häufig verwendetes Synonym für die sowjetischen Partner, Verbindungspersonen bzw. das sowjetische Militär schlechthin.

22 BStU, MfS, Sekretariat Neiber, Nr. 418, S. 6–9.

23 Ebenda, S. 17–20.

topographische Karten einzutragen. Die Angaben auf der ausgereichten Arbeitskarte 1 : 100 000 wurden ausdrücklich als überprüfungswürdig bezeichnet. Zur Beseitigung von Unregelmäßigkeiten (z. B. fehlende Beschilderungen, illegale Vermüllungen) sollten jeweils an Ort und Stelle Festlegungen getroffen werden. Die Eintragungen waren in gedruckten topographischen Kartenblättern im Maßstab 1 : 50 000 (TK 50) vorzunehmen. Die Eintragung war von allen AG-Mitgliedern durch Unterschrift und WBK-Dienstsiegel auf einem Klebeblatt auf der jeweiligen Kartenrückseite zu bestätigen. Die Kartenblätter sollten schließlich zu einem Bezirkskatalog zusammengeführt und in zwei Ausfertigungen bis zum 31. Mai 1989 an das Ministerium für Nationale Verteidigung übergeben werden. Für die Arbeit auf der Bezirksebene konnten nach Maßgabe des WBK entsprechende Ausfertigungen vorgehalten werden. Der Katalog hatte neben dem Deckblatt zu enthalten: eine Übersichtskarte[24] über die in Anspruch genommenen Kartenblätter TK 50, ein nach Bezeichnung, Funktion, Ort, Hauptnutzer, Charakteristik differenziertes Inhaltsverzeichnis der Sperrgebiete und eben die mit Eintragungen versehenen topographischen Kartenblätter mit dem rückseitig aufgeklebten Unterschriftsblatt.[25] Blieben Auffassungen zu Gebietsgrenzen auf der Ebene der bezirklichen Arbeitsgruppen strittig, so sollten diese Problemfälle an die zentrale gemeinsame AG Sperrgebiete übergeben werden.

Tatsächlich häufte sich in der Vor-Ort-Arbeit der zeitweiligen AG Sperrgebiete der Ärger über die Ignoranz und die Obstruktionspolitik der GSSD-Vertreter. Belegen sollen das einige Berichte aus den Arbeitsgruppen der Leiter der Bezirksverwaltungen des MfS aus dem ersten Quartal 1989 an die AG Sperrgebiete beim Stellvertreter des Ministers Neiber. In Abhängigkeit vom Temperament des Berichterstatters konnten diese Meldungen durchaus drastisch ausfallen. Der Leiter der AG L der BVfS Leipzig, OSL Rosentreter, klagte in seinem Tätigkeitsbericht an Oberst Ostrowski vom 17. März 1989 darüber, dass der im November 1988 eingeladene Vertreter der GSSD an der Arbeit der zeitweiligen AG im Bezirk Leipzig bisher nicht teilnahm und die Arbeit der AG damit behindere.

Solche Patt-Situationen existierten mehrfach. So gäbe – laut OSL Rosentreter – ein GSSD-Regimentskommandeur illegal in Beschlag genommene Übungsflächen sofort auf, wenn er denn einen entsprechenden Befehl seines Divisionskommandeurs erhielte. In der Tat werde er aber besser benotet, wenn er tiefe Schanzarbeiten für Stellungen vornehmen ließe. So wolle er denn auch die Stellungen in den illegal in Anspruch genommenen Gebieten künftig befestigen lassen.

Bei Torgau bestünde ein illegaler Bombenabwurf- und Bordwaffenschießplatz der GSSD von etwa 300 ha Größe, auf dem regelmäßig Zwischenfälle wie Bombenfehlabwürfe, Munitionsverluste oder Flugzeugabstürze zu verzeichnen seien.

Ähnlich klingt ein gleichgelagerter Bericht des Leiters der AG L der BVfS Magdeburg, OSL Waschull, an Oberst Ostrowski vom 16. März 1989. Auch danach behinderten die GSSD-Vertreter durch Abwesenheit und mangelnde Unterschriftsleistung die Arbeit der zeitweiligen AG. Aufforderungen, illegale Flächen nicht weiter zu nutzen und pioniertechnische Ausbauten zu beseitigen, verhallten bei der GSSD ungehört. Ja im Gegenteil, gerade im März 1989 würden im Kreis Gardelegen außerhalb bestehender Sperrgebiete illegal zwei massive Bunker errichtet. Darüber hinaus war sich die zeitweilige AG im Bezirk Magdeburg nicht einig: Die Vertreter des Wehrbezirkskommandos zeigten sich Forderungen nach Übungsräumen gegenüber aufgeschlossener, während das MfS einer Linie der strikten Zurückdrängung folgte.

---

24 Die Übersichtskarte in Form einer Nomenklaturskizze im Blattschnitt der TK 100 wies die Blatteinteilung sämtlicher Teilnomenklaturen der TK 25 bis zur TK 50 auf. Das heißt, statt der angewiesenen TK 50 konnte auch eine TK 25 mit entsprechend kleinerem Kartenausschnitt eingesetzt werden. Zum Thema Kartennomenklatur vgl. entsprechenden Absatz im Anhang auf S. 144.

25 BStU, MfS, Sekretariat Neiber, Nr. 418, S. 48–63.



Beispiel einer Fotodokumentation zu Sperrgebietsverletzungen (in Form einer illegalen Mülldeponie) durch die Sowjetarmee; hier erstellt von einer Aufklärungsgruppe der Kreisdienststelle Stendal des MfS. Quelle: BStU, MfS, AGM, Nr. 1585, S. 23.

Die AG L der BVfS Halle vermeldete durch ihren Leiter, OSL Zacharias, am 13. März 1989 den Arbeitsplan der zeitweiligen AG sowie die Tatsache, dass ein lokaler GSSD-Kommandeur im Kreis Bitterfeld eine Sperrgebietserweiterung um ca. 150 ha im Wege einer Kartenmanipulation zu erzwingen suche. Aus dem vorliegenden Arbeitsplan geht hervor, dass im Bezirk Halle auf der Ebene der Kreise institutionelle Entsprechungen der bezirklichen zeitweiligen AG geschaffen wurden.

Im Bezirk Frankfurt/O. stellte sich die Befundsituation laut Bericht des Leiters der AG L der BVfS vom 14. März 1989 nicht anders dar. Von den etwa 116 festgestellten Räumen, die die GSSD in Anspruch nahm, wiesen ganze 9 den Charakter bestätigter Sperrgebiete auf. Die Zahl 116 sei eine vorläufige, weil ständig neue Flächen in Beschlag genommen würden. Es wüchsen Kasernen unkontrolliert über ihre Grenzen hinaus, ganze Landschaften würden durch ausgebaute Stellungen und entsprechend zerfahrene Zufahrtswege einer landwirtschaftlichen und forstwirtschaftlichen Nutzung entzogen. Daneben würde in Wäldern wild abgeholzt. Grundsätzlich befänden sich Mülldeponien außerhalb ausgewiesener Bereiche und es würden auch illegale Schweinestallanlagen beachtlichen Ausmaßes und in veterinärhygienisch untragbarem Zustand vorgefunden. Da erscheinen dann die unzähligen illegalen Schießanlagen ohne Sicherungen schon fast als Bagatelle. Der Beauftragte der GSSD wurde, immerhin, als nett und umgänglich geschildert. Trotzdem schwante dem Verfasser, OSL Grumbd, dass Forderungen nach Rückzug der GSSD in die Grenzen des Zugestandenen sowie Rückbauten auf Schwierigkeiten stoßen würden. Kontrollen, ob die Vereinbarungen eingehalten würden, wären notwendig. Aus der Berichterstattung des OSL Grumbd an Oberst Ostrowski wird ersichtlich, dass zumindest in der BVfS Frankfurt/O. eine der nichtstrukturellen AG Sperrgebiete beim StM Neiber nachempfundene Struktur gegründet wurde. Die dortige nichtstrukturelle AG unter dem Leiter der AG L wies je einen Vertreter der Abteilungen II, VII, VIII und IX der BVfS auf. Der Bericht der AG L der BVfS Schwerin weist auf eine deutliche Abweichung von den Vorgaben der bezirklichen zeitweiligen Arbeitsgruppe Sperrgebiete hin. Statt der vorgegebenen topographischen Karten 1 : 50 000 wurden dort topographische Karten 1 : 25 000 eingesetzt.[26]

Für den Bereich der Bezirksverwaltung Magdeburg soll das Verfahren, nach dem illegal durch die GSSD in Beschlag genommene Flächen ermittelt wurden, beispielhaft beschrieben werden. Die der BVfS nachgeordnete Kreisdienststelle Stendal bildete Aufklärungsgruppen, die das Kreisterritorium offensichtlich systematisch nach derartigen Flächen durchkämmten. Die Ergebnisse wurden im »Auskunftsbogen über Sperrgebietsverletzungen der GSSD im Territorium des Kreises Stendal« dokumentiert. Erfasst wurden die folgenden sechs Punkte: Ort/Lage – Gebiets- bzw. Objektbeschreibung – Charakteristik des Gebiets bzw. Objekts – Weitere Angaben – Vorschlag für Maßnahmen auf Kreisebene zur vorbeugenden Verhinderung von Sperrgebietsverletzungen – Aufklärungsgruppe. Ergänzt wurde die schriftliche Systematisierung durch eine Fotodokumentation mit meist drei Bildern. In keinem der überlieferten Fälle wurden Vorschläge zur vorbeugenden Verhinderung von Sperrgebietsverletzungen unterbreitet. Die 17 aufgefundenen Auskunftsbogen sind auf den 15. Juni 1989 datiert. Die vorliegenden Daten wurden durch sieben Aufklärungsgruppen erhoben. Die Aufklärungsgruppen waren vier, eine nur drei Personen stark und setzten sich ausschließlich aus Offizieren im Dienstrang zwischen Leutnant und Major, ferner einem Oberfeldwebel zusammen. Gegenstand der erhobenen Informationen waren überwiegend illegale Übungsgelände, Stellungen und Verbunkerungen der GSSD im Kreisgebiet Stendal.[27]

Mit gleicher Motivation wurden in den Kreisen Schönebeck, Oschersleben, Klötze, Havelberg und Haldensleben Informationen vor Ort erhoben, in verschiedenartigen Aus-

26 Vgl. zur Berichterstattung der AG L der BVfS die Quelle BStU, MfS, AGM, Nr. 1569, S. 1–45.

27 Vgl. BStU, MfS, AGM, Nr. 1585, S. 17–82.

kunftsbogen systematisiert und durch Fotodokumentationen ergänzt. Für den Kreis Schönebeck liegen neun undatierte Auskunftsbogen vor, teilweise um eine Fotodokumentation ergänzt. Die Erhebung des Kreises Oschersleben ist zum Beispiel auf den 17. August 1989 datiert. Die Dokumentation aus dem Kreis Haldensleben besteht aus fünf Berichten mit Fotodokumentation und einem Kartenwerk 1 : 50 000.[28] Aus gleichem Anlass vorgenommene Zusammenstellungen sind aus dem Kreis Burg überliefert. Die Kreisdienststelle Burg meldete unter dem Datum des 1. März 1989, die KDfS Gardelegen unter dem Datum des 31. März 1989 mit elf nach sechs Punkten differenzierten Auskunftsbogen, und die undatierte Aufstellung aus dem Kreis Genthin ist durch eine Bildanlage ergänzt. Auch hier beeinträchtigten die Sperrgebietsverletzungen der GSSD – überwiegend in Form von illegalen Übungsgeländen, Stellungsbauten und Müllkippen – Wälder, landwirtschaftliche Nutzflächen sowie Naturschutzgebiete.[29]

»Schweinestallanlagen beachtlichen Ausmaßes«: Arbeitsergebnisse der AG Sperrgbiete

Die Vor-Ort-Überprüfung wurde gegen Ende Juni 1989 abgeschlossen. Auskunft über die Ergebnisse gibt ein Vermerk vom 24. Juli 1989 aus dem Sekretariat des Stellvertretenden Ministers, GL Neiber, gefertigt durch OSL Treichel. Demnach nutzte die GSSD insgesamt 201 bestätigte und abgestimmte Sperrgebiete, davon 166 ständige und 35 zeitweilige. Zwei Fälle werden als strittig dargestellt. Hier verweigerten die Vertreter der GSSD die Unterschrift, weil ihnen begehrte Gebietsvergrößerungen versagt blieben. In den betroffenen Gebieten, GSSD-Truppenübungsplatz Müllrose (Bez. Frankfurt/O.) und am GSSD-Flugplatz Ribnitz-Damgarten (Bez. Rostock), widersetzten sich die regional Verantwortlichen – im Falle Müllroses unter Verweis auf ein Naherholungsgebiet – konsequent einer Zustimmung zu Gebietserweiterungen. Unberechtigt und ohne Abstimmung mit den zuständigen zentralen Organen der DDR nutzte die GSSD weitere 333 Geländeabschnitte. Zum Verständnis der Zahlen muss angemerkt werden, dass laut Vereinbarung vom Januar 1988 solche Areale von der Sperrgebietsaufnahme und Sperrgebietskennzeichnung ausgenommen waren, die mit Mauer oder Zaun umfriedet bzw. durch Posten gesichert, durch die DDR bereitgestellt und ständig in Anspruch genommen wurden. Im genannten Vermerk zu den Ergebnissen klingen deutliche und grundsätzliche Differenzen zwischen den DDR-Vertretern und der GSSD an. Zunächst wurden die Vorsitzenden der DDR-Bezirksräte durch Verteidigungsminister Kessler via Ministerratsvorsitzenden Stoph mit Brief vom 13. Juli 1989 ausdrücklich darauf hingewiesen, dass örtliche Stellen über keinerlei Kompetenz verfügten, GSSD-Geländeansprüchen nachzugeben. Wie man das vereinbarungswidrige Vorgehen der GSSD, an zwölf Standorten auch ohne Zustimmung der zuständigen DDR-Stellen den Bau von Wohngebäuden und Militäranlagen zu beginnen und voranzutreiben, abwenden wollte, war auf DDR-Seite im Juli 1989 allerdings noch unklar.[30]

28 BStU, MfS, AGM, Nr. 1585, S. 83 f.

29 BStU, MfS, AGM, Nr. 1586.

30 BStU, MfS, Sekretariat Neiber, Nr. 418, S. 1 f., 130.

Der Atlas Sperrgebiete: Quellengrundlage und kartographische Darstellung

Die für den vorliegenden Atlas ermittelten Daten wurden zunächst nach Bezirken und Kreisen geordnet in Objektlisten eingetragen. Dabei wurden Informationen aus schriftlichen und aus kartographischen Quellen zusammengeführt. Neben Sperrgebieten wurden Dienstobjekte (DO), Erholungsobjekte (EO), Sportobjekte (SO) und Wohnobjekte (WO) in die Liste aufgenommen, konspirative Objekte[31] sind nicht enthalten. Ausgehend von den Listen wurden dann Liegenschaften in die jeweiligen Karten eingezeichnet.

Die aus den Beständen des MfS für dieses Projekt herangezogenen Quellen waren nicht per se darauf ausgerichtet, Objekte oder Territorien in der DDR systematisch nachzuweisen. Um zu einem möglichst umfassenden Überblick zu gelangen, wurden je nach betrachteter Institution verschiedene Quellen – auch solche, deren Urheberschaft nicht beim MfS lag – kombiniert und formal vereinheitlicht. So flossen in die Listen einander ergänzende und erklärende Informationen aus Kartenbildern und aus anderen Überlieferungen ein. Die jeweilige Quellengrundlage ist den Listen zu entnehmen und soll dem Nutzer bei Bedarf eigene, weiterführende Recherchen erleichtern. Die Spezifik der Quellen brachte, zusätzlich durch den Fluss der politischen Ereignisse befördert, eine starke Spreizung der Zeitpunkte der Datenerhebung mit sich. Ein Stichtag konnte nicht zugrunde gelegt werden, vielmehr wurden Datenerhebungen oder Datenaktualisierungen in einem Zeitrahmen zwischen (überwiegend) 1988 und 1989 bis 1994 (GSSD-Liegenschaften) vorgenommen.

Schriftliche Quellen

Schriftliche Quellen, die viele militärisch und paramilitärisch genutzte Standorte nachweisen, sind zunächst Zusammenstellungen der HA VIII. Die Abteilung hatte unter anderem die Aufgabe, die Aufklärungstätigkeit der westlichen alliierten Militärverbindungsmissionen in der sowjetischen Besatzungszone in Deutschland bzw. der westlichen alliierten Militärinspektionen im sowjetischen Sektor von Großberlin zu beobachten und ggf. zu behindern. Die Zuschreibung stützt sich auf entsprechende Arbeitsnotizen in einer Teilquelle.[32] Der Grad der Vollständigkeit der Überlieferung der Kartei entzieht sich allerdings einer Bewertung. Der äußeren Form nach handelt es sich um maschinenschriftliche Listen, handschriftlich korrigiert und ergänzt, die militärische und paramilitärische Objekte und Flächen vorwiegend von NVA, Grenztruppen, GSSD, MdI, MfS, vereinzelt auch GST, INTERFLUG, Deutscher Post oder Deutscher Volkspolizei verzeichnen.[33]

Bedeutende Teile der vom MfS genutzten Objekte wurden in einer Liegenschaftskartei, den sogenannten Stammdatenblättern registriert. Für die Registrierung der vom MfS erworbenen Immobilien war die Verwaltung Rückwärtige Dienste (VRD)/Bereich Bauwesen/Abt. 1/Liegenschaftsdienst des MfS[34] zuständig. Jede Liegenschaft ist hier über In-

---

31 Konspirative Objekte (KO) des MfS bilden in der Aufstellung keine eigene Kategorie. Das schließt nicht aus, dass ein in der Liste enthaltenes Objekt durch das MfS mit einer verschleiernden, die Allgemeinheit täuschenden Etikettierung versehen wurde. Konspirative Wohnungen (KW) können nicht als reguläre Liegenschaften des MfS gezählt werden, da diese Räume von Personen, die sich vom MfS zu einer Zusammenarbeit verpflichten ließen (IMK/KW), für geheimdienstliche Zwecke bereitgestellt wurden. Daher sind auch KW nicht Gegenstand der Liste.

32 Vgl. BStU, MfS, HA VIII, Nr. 1214, S. 89.

33 BStU, MfS, HA VIII, Nr. 1210/1 u. Nr. 1210/2 sowie Nr. 1733/1 u. Nr. 1808/3.

34 Der Verwaltung Rückwärtige Dienste des MfS oblag die materiell-technische Sicherstellung der Arbeit der Diensteinheiten des MfS z. B. durch wirtschaftliche Planung, Bestands- und Lagerhaltung, durch Güterbereitstellung und Bilanzierung. Dazu unterhielt die VRD u. a. die Bereiche

formationen zu Bezirk, Kreis, Ort, Straße und Hausnummer lokalisierbar, hinzu treten Angaben zur Fläche sowie zu Nutzer und Nutzung. Die Liegenschaftskartei wurde vom MfS auch in einem Datenbankprojekt verwaltet. Für die Publikation fand ein vom MfS-Nachfolger veranlasster Datenbankausdruck von Anfang Januar 1990 Verwendung.[35] Die BStU-Signaturserie entstand durch eine Archivablage der Datenbankausdrucke nach regionalen Gesichtspunkten.[36]

Eine spezifische Ergänzung zu Informationen über Standorte von Objekten des MdI stellt die Anweisung Nr. 151/80 des Ministeriums dar.[37] Das Stabsdokument regelt das kartographische Sicherheitsregime für 18 konkret bezeichnete, als kriegswichtig geltende Objekte und Flächen des MdI.

Einen Nachweis von Objekten der NVA bietet ein Aktenstück der HA I[38] des MfS. Es handelt sich dabei um einen 49 Blatt umfassenden Ausdruck, der Informationen zu Strukturelementen, Dienststellen und zentralen Truppenübungsplätzen aller drei Teilstreitkräfte und Einrichtungen des MfNV mit deren Stammsitzen nach dem Stand vom Oktober 1989 enthält.[39] Mit dem Standortnachweis konnten die aus den Zusammenstellungen der HA VIII und dem Atlas der Wehrbezirkskommandos (siehe weiter unten) stammenden Ortsangaben teilweise erheblich konkretisiert werden. Eine diesem Ausdruck entnommene Zusatzinformation in Form von Hinweisen auf die militärisch korrekten Bezeichnungen der Truppenteile am jeweiligen Ort bleibt dem Listenwerk vorbehalten. Die formale Unabhängigkeit der Grenztruppen der DDR von der NVA und somit die Eigenständigkeit von deren Einrichtungen und Objekten wurde im Standortnachweis weitgehend ignoriert. Im Listenwerk zur NVA sind Einrichtungen der Grenztruppen überwiegend nicht von denen der NVA getrennt.

Die Informationen über die Objekte der GSSD und die inoffiziellen Sperrgebiete im kartographischen Werk basieren ebenfalls auf Liegenschaftskatalogen.[40] Das Listenwerk und die Kartierung der Objekte der WGT (GSSD) – Liegenschaftskataloge der militärischen Objekte stützen sich auf einen Ausdruck (Computer-Endlosliste) einer Liegenschaftsdatenbank zu einem unbekannten Zeitpunkt, vermutlich um 1994. Diese Liegenschaftsdatenbank ist ausweislich ihr beiliegender »Übersichten Topographischer Karten der DDR« (für einen Kartenschnitt TK 25 bis TK 100) das Objektverzeichnis eines Kartenwerks. Der Zweck der Datenbank lag vermutlich in der Überwachung der Liegenschaftsübergabe der GSSD im Verlauf des Truppenabzugs aus Deutschland. Das DDR-Territorium wird darin von Nord nach Süd nach Bezirken erschlossen. Das Konvolut zu den Ostberliner Objekten enthält zusätzlich eine maschinenschriftliche Liste von Mietobjekten im Stadtbezirk Berlin-Lichtenberg (Objekte lt. einem bilateralen Vertrag v. 25.7.1957 zwischen der UdSSR und der DDR), in der die nach 1990 vorgenommenen Änderungen der Straßennamen handschriftlich eingefügt wurden. Die Zusammenstellung der inoffiziell genutzten Objekte und Gebiete basiert auf einem Kartenwerk mit zugehörigen Objektverzeichnissen.[41]

Bauwesen, Versorgungsdienste und Kfz-Dienste.

35 Vgl. BStU, MfS, VRD, Nr. 2759, Nr. 2760, Nr. 2761, Nr. 2762 u. Nr. 2763.

36 Im Aktenstück BStU, MfS, VRD, Nr. 2759 sind die die Bez. Rostock und Schwerin betreffenden Ausdrucke abgelegt, in der nächsten Akte Neubrandenburg und Potsdam und so fort. In der Akte Nr. 2763 finden sich die Ostberlin betreffenden Ausdrucke.

37 Anweisung Nr. 151/80 v. 17.10.1980 des MdI/Stab über geodätische, topographische, kartographische Arbeiten in Objekten und Übungsräumen des MdI mit militärischer und Verteidigungsbedeutung. Vgl. BStU, MfS, BdL/Dok. Nr. 10020.

38 Die HA I betrieb sogenannte Abwehrarbeit in Führung, Truppen und Einrichtungen von NVA und Grenztruppen der DDR. Einen Schwerpunkt stellte das Bespitzeln der Wehrdienstleistenden dar.

39 Standortnachweis der Nationalen Volksarmee siehe BStU, MfS, HA I, Nr. 13693.

40 Vgl. BArch BW 55/288–302 u. BW 55/304.

41 Unter der gemeinsamen Signatur BArch BW 55/304 verzeichnet.

Diese Objektverzeichnisse bestehen aus einem das gesamte DDR-Territorium erfassenden Computer-Ausdruck über sieben Seiten vom April 1992. Er trägt den Titel »Aufstellung nicht im Liegenschaftskatalog registrierter Gebiete« mit dem handschriftlichen Zusatz »der Kategorie A«. Hinzu kommen nach DDR-Bezirken geordnete Objektaufstellungen. Letztere liegen sowohl als Computer-Ausdrucke vom 27. April 1992 als auch als maschinenschriftliche Listen (undatiert) von den Verteidigungsbezirkskommandos vor.

Karten als Quellen

Unter den kartographischen Quellen spielt der Atlas »Karte der Marschstraßen« (Marschstraßen für Kettenfahrzeuge) eine besondere Rolle.[42] Dabei handelt es sich um ein Spezialkartenwerk der NVA, Verwaltung Militärtransportwesen, gedruckt vom Militärkartographischen Dienst auf Basis der Topographischen Karte 1 : 100 000.[43] Aus diesen Karten wurden die Sperrgebiete an der innerdeutschen Grenze (sog. 5-km-Zone)[44] in das Kartenwerk übernommen. Die Sperrgebiete des »Ringes um Berlin«, der Grenze zwischen den Westsektoren Großberlins und dem Territorium des Bezirkes Potsdam sowie der innerstädtischen Berliner Mauer wurden nicht dargestellt. Die hier ehemals ausgewiesenen Sperrzonen waren von geringerer Dimension, als die an der innerdeutschen Grenze.[45]

Das umfangreichste kartographische Quellenwerk stellen sicher die acht Atlanten »Wehrbezirkskommando (WBK)«[46] mit insgesamt 1 537 Kartenblättern auf Basis der TK 25[47] dar. Es verzeichnet Objekte von MdI, MfS, MfNV und GSSD.

Ausschließlich Objekte des MfS weist ein zweibändiger Atlas »Standortlage der Objekte des MfS« mit 412 Kartenblättern im Maßstab 1 : 50 000 aus.[48] Darin findet sich ein nur geringer Teil der Gesamtheit der MfS-Liegenschaften kartiert. Für die Auswahl der in dem Atlantenwerk verzeichneten Objekte konnte keine schlüssige Erklärung gefunden werden.

Die auf Karten beruhenden Informationen zu Sperrgebieten und Objekten der GSSD entstammen im Wesentlichen den folgenden Quellen: Die Darstellung der Sperrgebiete der GSSD stützt sich auf ein Kartenwerk, bezeichnet als »Kartenkatalog Standortlage der Objekte der WGS (GSSD)«[49] mit den Kartensätzen 1 bis 14 zu den DDR-Bezirken von Ros-

---

42 Ergänzend bzw. zusätzlich zu dem militärstrategischen Netz von 14 Hauptstraßen in Ost-West-Richtung und fünf Rochadestraßen in Nord-Süd-Richtung bestand ein 12 019 Kilometer Länge umfassendes Netz von Marschstraßen (Zwangswegen ab ca. 1969) für Kettenfahrzeuge. Diese waren bei Verlegung oder Transport von Verbänden der NVA und GSSD auf dem Territorium der DDR zu nutzen. Das Panzer-Marschstraßennetz umfasste 15 mit arabischen Ziffern gekennzeichnete Marschstraßen und vier römisch gekennzeichnete Rochadewege. In das Netz integriert waren Sammelräume, Entladestellen der Eisenbahn, Standortübungsplätze, Truppenübungsplätze usw. Das Gesamtsystem der Marschstraßen besaß operative Bedeutung für den Aufmarsch im Kriegsfall. Vgl. Klaus Naumann (Hg.): NVA. Anspruch und Wirklichkeit – nach ausgewählten Dokumenten. Berlin u. a. 1993, S. 267 u. 271.

43 Atlas trägt keine Signatur. Formal und inhaltlich (vermutlich) identisch: Karte der Marschstraßen [der DDR]; BStU, MfS, Kartensammlung, Nr. 6.

44 Vgl. dazu auch Robert Lebegern: Zur Geschichte der Sperranlagen an der innerdeutschen Grenze 1945–1990. Landeszentrale für politische Bildung Thüringen 2004.

45 Zu Zahlen und Fakten zur Berliner Mauer, Ring um Berlin vgl. Thomas Flemming, Hagen Koch: Die Berliner Mauer. Geschichte eines politischen Bauwerks. Berlin 1999, S. 43 f., 141.

46 Atlas trägt keine Signatur.

47 Vgl. zu kartenspezifischen Termini den Absatz zum militärischen Kartenwesen im Anhang auf S. 143.

48 BStU, MfS, Kartensammlung, Nr. 1 u. 2.

49 BArch BW 55/307.

tock bis Karl-Marx-Stadt, das Gebiet von Ostberlin aussparend. Die Basiskarte bildet eine topographische Karte TK 50 der DDR. Eintragungen wurden in Form manueller Flächenumzeichnungen mit Benummerung vorgenommen. Nach den Bearbeitungsvermerken erfolgten die Verzeichnungen zwischen April und November 1989. Die Bearbeitungs- wie die Verschlusssachenvermerke sind in deutscher Sprache abgefasst. Durch Klebeblätter, so auf der Rückseite des Kartenblatts 1 des Kartensatzes 12 (Bezirk Dresden), wird belegt, dass das Kartenwerk durch das Personal der zeitweiligen AG Sperrgebiete[50] erstellt wurde. Der »Katalog der nicht im offiziellen Liegenschaftskatalog registrierten Gebiete der GSSD«[51] ist eine formal dem »Kartenkatalog Standortlage ...« gleichende Kartensammlung. Das Kartenwerk basiert auf der TK 50 der DDR, umfasst mit den Kartensätzen 1 bis 14 die DDR-Bezirke von Rostock bis Karl-Marx-Stadt und spart Ostberlin wieder aus. Das jüngste Ausgabejahr eines Kartenblattes ist 1988. Arbeitsnotizen und der Verschlusssachenvermerk sind in deutscher Sprache ausgeführt und erstrecken sich laut Datierung bis in die erste Jahreshälfte 1992. Jedoch ist historisch widersprüchlich unter dem Datum des 30. März 1992 als Nutzer einer Fläche die NVA statt der GSSD korrigierend eingetragen worden.[52] Die Eintragungen wurden wiederum durch manuelle Flächenumzeichnung, ausfüllende Schraffur und Benummerung vollzogen. In der äußeren Form fehlt die übliche Sorgfalt in der Kartenzeichnung. Sie erinnert durch Streichungen, Korrekturen und großzügige Linienführungen eher an ein Entwurfs- oder Zwischenmaterial.

Aufbereitung, Gliederung und Besonderheiten der Objektlisten

Aus den verschiedenen Quellen wurden getrennt nach den vier Nutzern (MdI, MfS, MfNV mit NVA/GT, GSSD) Listen erstellt. In den Quellen gefundene Schreibfehler bei Orts- und Flurbezeichnungen wurden im Zuge der Listenaufbereitung stillschweigend korrigiert. Darüber hinaus wurden Richtigstellungen oder Korrekturen unterlassen. Analog zu diesen Listen entstand dann für jede Nutzergruppe ein Kartensatz, in dem, jeweils getrennt nach Bezirken, die einzelnen Liegenschaften eingetragen wurden.

Zu den Listen der Objekte des Ministeriums des Innern

Die Quellen für die Liste der Standorte von MdI-Objekten bilden eine Materialsammlung der Hauptabteilung VIII des MfS, eine im Bestand des BStU befindliche MdI-Anweisung mit Hinweisen auf ausgewählte Objekte der MdI-Versorgungsdienste sowie MdI-Objektverzeichnungen in Atlanten der Wehrbezirkskommandos. Die Liste umfasst nicht alle Strukturzweige des MdI. Nicht bzw. nicht erkennbar enthalten sind beispielsweise Einrichtungen der Feuerwehr oder der Staatlichen Archivverwaltung, des Zentralen Aufnahmeheims sowie der Verwaltung Vermessungs- und Kartenwesen. Auch eine

50 Das Vorgehen bei der Kartenbestätigung entspricht den Vorgaben an die zeitweiligen AG Sperrgebiete zur kartographischen Sicherung der Ergebnisse der Vor-Ort-Suche nach von der GSSD inoffiziell genutzten Gebieten. Hier zeichnete unter dem Siegel des Wehrbezirkskommandos Dresden im April 1989 das für den Bezirk Dresden verantwortliche Personal der zAG SpG, ein Oberst Braun für das Wehrbezirkskommando, Generalmajor A. W. Gorjatschow (vermutl. stellv. Divisionskommandeur in der 1. Gardepanzerarmee, Dresden-Klotzsche) für die GSSD, Oberst Brosche (Rudolf Brosche, Leiter der AGL der BVfS Dresden) für das MfS, Oberst der VP Grellert (stellv. Leiter und Stabschef der BDVP Dresden) für die Bezirksbehörde der DVP und ein Herr Fuchs (vermutl. Walter Fuchs, stellv. Leiter der Abt. Inneres des RdB Dresden) für den Rat des Bezirkes.

51 BArch BW 55/304.

52 Vgl. dazu Kartenblatt 6 im Kartenwerk zum Bezirk Schwerin. Es handelt sich hier um einen der wenigen Fälle einer Kommentierung einer Veränderung. Doch ging die begünstigte NVA institutionell bereits mit der Herstellung der staatlichen Einheit Deutschlands am 3. Oktober 1990 unter.

Systematik der Erfassung ist nicht erkennbar bzw. es ist offensichtlich nicht nach dem Kriterium der Vollständigkeit erfasst worden. So sind beispielsweise ohne ersichtlichen Grund Volkspolizeikreisämter teils in den Quellen enthalten, teils ignoriert worden. Zu den unverzeichneten VP-Kreisämtern zählen etwa die des Kreises Rügen in Bergen, der Kreise Grevesmühlen, Grimmen, Ribnitz-Damgarten, Stralsund, Wismar (alle Bez. Rostock) oder der Kreise Jessen in der Stadt Jessen und Forst in der Stadt Forst (jew. im Bezirk Cottbus). Im Gegenzug sind in der Liste Objekte enthalten, die im MdI nicht institutionell verankert waren. Ohne schlüssige Erklärung bleibt beispielsweise die Kennzeichnung von Sendeeinrichtungen der Deutschen Post als Einrichtungen des MdI durch die MfS-Zusammenstellungen der HA VIII. Das MdI verfügte über ein eigenes Nachrichtenwesen – die Verwaltung Nachrichten. Darauf verweist in dieser Liste zutreffend beispielsweise die Funkstation der BdVP Halle in Brachwitz. In welchem Maße konkrete Funkbetriebsstellen, Sender der Deutschen Post oder Funktechnik gegebenenfalls in Strukturen des MdI integriert waren, lässt sich aus der Listenaufstellung nicht entnehmen.[53] Unzutreffend dem MdI zugeordnet sind Einrichtungen der Zollverwaltung, diese unterstanden dem Ministerium für Außenhandel. Unzutreffend eingereiht ist auch der Meteorologische Dienst, der 1988/89 dem Ministerium für Umweltschutz und Wasserwirtschaft nachgeordnet war. Der Seehydrographische Dienst stellte eine Einrichtung der Volksmarine und nicht des MdI dar. Auch der Grund, eine Erzaufbereitungsanlage der Wismut dem MdI zuzuordnen, bleibt unverständlich. Aussagen zur territorialen Ausdehnung von Objekten des MdI sind ebenfalls nicht enthalten.

Der formale Aufbau der Liste wird durch das Atlantenwerk WBK bzw. dessen von Nord nach Süd verlaufende Erschließung nach MdI-Objekten vorgegeben. Aus dem Atlantenwerk WBK fließen jeweils Lagedaten aus dem Kartennetz, ergänzt durch Hinweise zur Fundsituation in der WBK-Karte ein. Die Quellensituation im Atlantenwerk wird über alle Einzelatlanten hinweg mit Atlas-Nummer und Seitenzahlen, durch die Kartennomenklatur vervollständigt, nachvollziehbar gemacht. Aus Zusammenstellungen der MfS-HA VIII, nach Bezirken und Kreisen unterteilt, werden die jeweils enthaltenen Objekte des MdI benannt. Den Hinweis zur näheren Quellenlage in der HA VIII-Liste[54] gibt die Seitenzählung. Die dritte Stufe der Verdichtung der Informationen zur Lage von Objekten des MdI liefert die Objektauflistung aus der MdI-Anweisung 151/80, die in das System von MfS-Kartei und WBK-Atlantenwerk integriert wurde.

Neben Sperrgebieten wurden alle Dienst-, Erholungs-, Sportobjekte und Wohngebäude des MdI bei der Aufnahme berücksichtigt. Die Objektliste für das MdI enthält 563 Datensätze. Davon wurden 472 in die Karten übernommen. Nicht in die Karte übernommen wurden Immobilien des MdI, die als Dienstwohnungen klassifiziert sind, ohne Verzeichnung in den Karten blieben auch die unter MdI falsch zugeordneten Einrichtungen der Deutschen Post oder die Lager der Staatlichen Verwaltung der Staatsreserve als einer Einrichtung des DDR-Ministerrates. Für die Kennzeichnung der Objekte in den Karten erhielten diese fortlaufende Nummern, die je Bezirk neu einsetzen. Die Datensätze enthalten keine Flächenangaben zu den einzelnen Objekten des MdI, daher kann keine anteilsmäßige Inanspruchnahme des DDR-Territoriums errechnet werden.

53 Unter Umständen verbergen sich dahinter Infrastrukturelemente des Ministeriums für Post- und Fernmeldewesen, Bereich Militärische Vorbereitung.

54 Bezieht sich auf BStU, MfS, HA VIII, Nr. 1210/1 u. Nr. 1210/2.

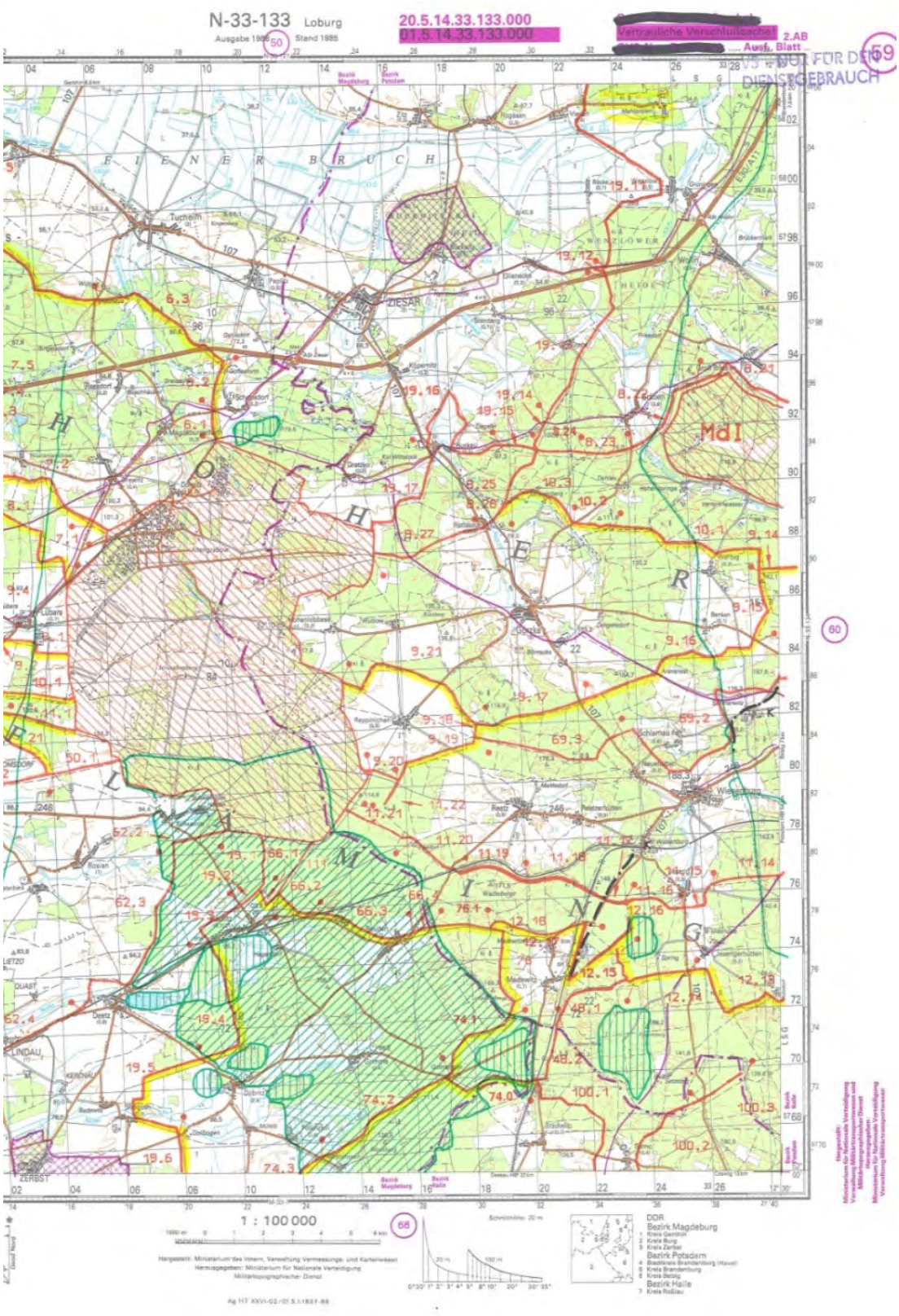

Kartenblatt aus dem Atlas »Karte der Marschstraßen« zeigt die Bezirksgrenze zwischen den Bezirken Potsdam und Magdeburg sowie Halle mit Teilterritorien der Kreise Brandenburg, Belzig sowie Genthin, Burg und Zerbst, ferner Roßlau. Quelle: BStU, MfS, Kartensammlung Nr. 6.

Zu den Listen der Objekte des Ministeriums für Nationale Verteidigung (Nationale Volksarmee und Grenztruppen der DDR)[55]

Die Quellen für die Liste der Standorte des MfNV (überwiegend NVA/GT-Objekte) bilden die bereits aus der MdI-Objektübersicht bekannten Zusammenstellungen der HA VIII des MfS, die Verzeichnungen in Atlanten der Wehrbezirkskommandos und ein Standortnachweis von Objekten der NVA aus dem Bestand der HA I des MfS. Wie vollständig Strukturelemente des MfNV erfasst wurden, lässt sich nur schwer einschätzen. Ohne Berücksichtigung blieben aber beispielsweise die nicht dem Ministerium für Nationale Verteidigung, sondern dem Ministerium für Bauwesen (Spezialbauwesen) zugeordneten militärischen Baupionier-Regimenter mit 7 000er Kennnummern. Auf der anderen Seite ist erkennbar, dass die Auflistung Einrichtungen enthält, die nicht originär oder nur bedingt der NVA zuzuordnen sind. Eine Stichprobe auf Schlüssigkeit und Vollständigkeit am Beispiel des Stationierungsortes Dranske der 6. Flottille auf dem Bug (Rügen) ergab folgendes Ergebnis: Die Quelle aus dem Bestand der HA I erwies sich (wie auch die aus dem Bestand der HA VIII) im Bereich der Einheitenbezeichnung als problematisch. Die Verweise in der Standortliste auf Umstrukturierungen in Teilen der 6. Flottille im Jahr 1989 sind schwer zu deuten und daher nicht aus der Quelle übertragen worden. Formal nicht korrekt ist für den Betrachtungszeitpunkt in der zweiten Hälfte der 1980er Jahre ein Gleichsetzen von NVA und Grenztruppen der DDR im Quellenmaterial, also ein Einbeziehen von Einrichtungen der GT in eine Aufstellung der NVA.[56] Ein weiterer Zuordnungsfehler ist besonders in den Zusammenstellungen der HA VIII enthalten, die die Grenzbrigade Küste als Teil der NVA/NVA-Grenztruppen darstellen. Die Grenzbrigade Küste war Teil der Volksmarine. Wenn einzelne Einheiten in den Quellen falschen Bezirken zugeordnet wurden (was besonders im NVA-Standortnachweis vorkam), dann spiegelt sich das in doppelten Listeneinträgen wider: Die Einheit wird sowohl in der richtigen als auch in der falschen Bezirksliste geführt.

Im Zuge einer exemplarischen Sichtung fielen weitere Unschärfen auf, so etwa die Funkstelle Markersdorf, die statt der NVA der Deutschen Post/ZFK (Ministerium für Post u. Fernmeldewesen) zugeordnet war. Die Pyrotechnik Silberhütte stellte wohl Rüstungsgut her, war vermutlich aber kein Teil der NVA. In den Fällen der Funkeinrichtungen Kottmarsdorf und Flöha-Stuttwald fehlen Bezüge zur bekannt gewordenen NVA-Struktur und Dislozierung.[57] Die Jagdwirtschaften Hintersee und Schorfheide zählten wohl wegen einer wenigstens teilweisen Bewirtschaftung durch die Militärforstwirtschaft formal zur NVA. Hintersee war praktisch das private Jagdrevier von DDR-Verteidigungsminister Heinz Hoffmann[58]. Als vermeintliche Stellen der NVA sind aber auch Einrichtungen des MfS vermerkt. Dammsmühle ist eine MfS-Liegenschaft. Die der NVA zugeschriebenen Objekte in Hohen Schönberg, Klütz, Utecht, Heudeber, Brocken, Lehesten und Öchsenberg waren Bausteine der Architektur der MfS-HA III[59] bzw. von deren Ablegern in den MfS-Bezirksverwaltungen.

---

55 In den Quellen sind unter NVA alle drei Teilstreitkräfte (Heer, Marine, Luftwaffe), die direkt dem MfNV unterstellten Formationen und Einrichtungen und die Grenztruppen der DDR subsumiert. Die insoweit auch auf »NVA« verkürzenden (und im Einzelfall verfälschenden) Bezeichnungen aus den Quellen wurden unverändert in die Liste übertragen.

56 Die GT wurden zum Jahreswechsel 1973/74 während der angelaufenen Verhandlungen über Truppenreduzierung in Europa (Verhandlungen über die gegenseitige Verminderung von Streitkräften und Rüstungen und damit zusammenhängende Maßnahmen in Europa, Wien 1973–1989) aus verhandlungstaktischen Gründen aus der NVA ausgegliedert. Wie die NVA blieben die GT aber dem MfNV der DDR direkt unterstellt.

57 Nach dem Kriterium der NVA-Standortdatenbank des Militärgeschichtlichen Forschungsamtes Potsdam (seit 2013: Zentrum für Militärgeschichte und Sozialwissenschaften der Bundeswehr).

58 Werner Ablaß: Zapfenstreich. Von der NVA zur Bundeswehr. Düsseldorf 1992, S. 29.

59 Die HA III des MfS betrieb Funkaufklärung und Funkabwehr. Das geschah vielfach in Form

Eine Falschzuordnung anderer Art stellt die Einreihung des Objektes Stintensee (Stintenburg-Insel im Schaalsee bei Zarrentin) unter die Einrichtungen der Grenztruppen dar. Auf Stintenburg unterhielt die HA I des MfS eine besonders abgeschirmte Ausbildungseinrichtung unter anderem für HIM, die wohl als »Sonderschule des MfNV« ausgewiesen war.[60]

Der formale Aufbau der Liste wird auch hier durch die von Nord nach Süd vorgenommene Erschließung der WBK-Atlanten nach Dienststellen der NVA vorgegeben. Aus dem Atlantenwerk WBK fließen jeweils wieder Lagedaten aus dem Kartennetz mit beschreibenden Ergänzungen zur Fundsituation in der Karte ein. Die Quellensituation im WBK-Atlantenwerk wird über alle Einzelatlanten hinweg mit Atlas-Nummer und Seitenzahlen nachvollziehbar gemacht. Die Kartennomenklatur ergänzt diesen Verweis. Die zuschreibenden Hinweise und Ergänzungen entstammen den Zusammenstellungen der MfS-HA VIII: Darin wurden, wie schon geschildert, in Anlehnung an die Ordnung der Registrierbezirke des MfS das Territorium der DDR von römisch I (Bez. Rostock) bis römisch XV (Ostberlin) nach Bezirken und Kreisen untergliedert und die jeweils enthaltenen Objekte der NVA in einer karteiähnlichen Zusammenstellung aufgelistet. Den Hinweis auf die Fundstelle in den Zusammenstellungen gibt die Seitenzählung. Die so entstandene Territorialauffächerung wird mit Angaben aus der dritten Ergänzung untersetzt und/oder ergänzt: Die Verdichtungen der Informationen zur Lage von Objekten der NVA und deren militärisch korrekter Bezeichnung liefert die Objektauflistung aus dem Standortnachweis der HA I, hier wiederum mit der Angabe der Seite der Fundstelle.

Neben Sperrgebieten wurden alle Dienst-, Erholungs- und Sportobjekte bei der Aufnahme in das Kartenwerk berücksichtigt. Die Liste für die NVA/GT enthält 3 249 Datensätze. Davon wurden 3 223 Objekte in die Bezirkskarten übernommen. Ohne Übernahme blieben als Dienstwohnungen klassifizierte Immobilien. Die in die Karten eingetragenen Objekte erhielten bezirksweise fortlaufende Nummern. Die Datensätze beinhalten keine Zahlen zu einer Flächenausdehnung der jeweils betrachteten Objekte. Daher ist eine Summenbildung mit einer Aussage zum Ausmaß der durch die NVA (bzw. hier MfNV, NVA und Grenztruppen) insgesamt in Anspruch genommenen Fläche nicht möglich. Zusätzlich, ohne in den Verzeichnissen der Standorte aufgeführt zu sein, wurden das Sperrgebiet an der innerdeutschen Grenze und die Grenzzone Küste an der Ostsee in die Karten der »Objekte der NVA« eingetragen.

Zu den Listen der Objekte des Ministeriums für Staatssicherheit

Die Quellen für die Liste der Standorte von MfS-Objekten bilden die bereits im Zusammenhang mit den MdI- und MfNV-Darstellungen beschriebene Zusammenstellung der MfS-HA VIII, die Verzeichnungen in Atlanten der Wehrbezirkskommandos, ein zweibändiges Kartenwerk des MfS (TK 50) zu Standorten von MfS-Einrichtungen sowie die Stammdatenblätter des Liegenschaftsdienstes der Verwaltung Rückwärtige Dienste des MfS.

Durch die Auswertung der genannten Quellen ergab sich eine große Datenmenge. Diese wurde in die dafür konzipierte Objektliste nach Bezirken und Kreisen eingeordnet. Der formale Aufbau der Liste wird auch hier durch den Auswertungsvorgang der WBK-Atlanten vorgegeben. Im Idealfall ergaben sich Übereinstimmungen zu einem Objekt in

---

eines massenhaften Eindringens in fremde Telekommunikations-, Telegrafie- und Funknetze. Zu diesem Zweck unterhielt die HA III (und arbeitsteilig die entsprechenden Abt. III der BVfS) gerade parallel zur innerdeutschen Grenze verlaufend ein dichtes Netz von Horch- und Empfangsanlagen. Die eher auffälligen Anlagen wurden vom MfS aus Gründen der Abdeckung gern als Einrichtungen der NVA oder der Grenztruppen ausgegeben.

60 Vgl. Stephan Wolf: Hauptabteilung I. NVA und Grenztruppen. Hg. BStU. Berlin 2005 (MfS-Handbuch), S. 93.

allen vier ausgewerteten Quellen. Neben Sperrgebieten wurden alle Dienstobjekte, Erholungsobjekte, Sportobjekte und Wohnobjekte in die Liste aufgenommen. Nicht verzeichnet wurden die konspirativen Wohnungen (KW). Die KW waren nie Liegenschaften des MfS, sondern wurden durch Inoffizielle Mitarbeiter zur Sicherung der Konspiration in Form eines Zimmers, einer Privatwohnung, eines Gebäudes oder eines Raumes oder Büros in ihrem beruflichen Zuständigkeitsbereich bereitgestellt. Bei der Kartierung wurden die als Wohnobjekte bzw. Dienstwohnungen bezeichneten Immobilien dagegen nicht berücksichtigt. Die Liste zu Objekten des MfS ist einer Betrachtung nach datenschutzrechtlichen Aspekten unterzogen worden. Soweit Anonymisierungen erforderlich waren, sind diese durch Doppel-X kenntlich gemacht.

Die Objektliste umfasst 2 177 Datensätze. Davon wurden die nach dem Ausschließen von Wohnimmobilien verbleibenden 1 450 Objekte in die Karten übernommen. Die in die Karte aufgenommenen Objekte erhielten (in der linken Tabellenspalte) eine fortlaufende Nummerierung (Kartenpunktsignatur), die für jede Bezirkskartendarstellung neu einsetzt.

Trotz der 2 177 Einträge bietet die Liste der Objekte des MfS keine vollständige Verzeichnung aller Einrichtungen des Ministeriums. Von den Auslassungen betroffen ist zunächst als Sonderfall die HA I. Die im Listenwerk vereinzelt verzeichneten Liegenschaften der HA I stehen in keinem Verhältnis zur Gesamtzahl der durch die HA I genutzten Objekte. Die überwiegende Zahl der Bauten der Dienstobjekte der HA I stellten – wie auch die sonstige Ausstattung, Fahrzeuge und Uniformen – die NVA beziehungsweise die Grenztruppen bereit.

Unabhängig von dieser systematischen Unschärfe fehlen jedoch auch Einrichtungen zahlreicher anderer Diensteinheiten des MfS. Die nun folgende Zusammenstellung will dazu lediglich exemplarische Hinweise bieten: Unverzeichnet blieben beispielsweise die Berliner Objekte der Passkontrolleure der HA VI[61] in der Bornholmer Straße, Friedrichstraße, Heinrich-Heine-Straße, Invalidenstraße und Sonnenallee. Auch Objekte der Abteilung/Linie XIV (Untersuchungshaft, U-Haftanstalten) sind nur lückenhaft verzeichnet. Die Liste enthält nicht die U-Haftanstalten in der Magdalenenstraße (Berlin), Lindenstraße (Potsdam), Moritzplatz (Magdeburg), Amthordurchgang (Gera). Weiter fehlen beispielsweise die verbunkerte Ausweichführungsstelle der BVfS Leipzig bei Machern, die Liegenschaften Majakowskiring und Lissaer Straße in Berlin bzw. Berlin-Biesdorf sowie die in der Alten Siedlung und der Schmellwitzer Straße in Hänchen bzw. Cottbus gelegenen Objekte jeweils der HA KuSch/Ber. Diszi/Abt. 4.[62] Ebenfalls nicht verzeichnet war ferner die Fachschule der HA VIII in Rotall bei Roßlau, das Objekt FAJAS im Suhler Amtsmannweg sowie das Lager in Kavelstorf jeweils der Abt. BCD.[63] Unverzeichnet blieben das zentrale Dienstobjekt der AG XVII[64] im Berliner Arendsweg und die nachfolgenden Erholungs- und Mehrzweckobjekte der HV A[65], gelegen in der Diederitzstraße in Grünheide, Am Babenberg in Jessern, in der Rüdersdorfer Straße in Kagel oder in der Harburgstraße in Wernigerode. Auch eine Suche nach strukturellen Gesichtspunkten, etwa nach allen Kreisdienststellen des MfS, deckt unweigerlich auf, dass aus den verschiedenen für dieses

61 Die HA VI überwachte den Tourismus und die touristische Infrastruktur in der DDR, bespitzelte Reisende und nahm die Passkontrollen an den Grenzübergangsstellen vor.

62 Die HA KuSch, Kader und Schulung des MfS, war in Bereiche unterteilt, darunter den Bereich Disziplinar zur Wahrung der inneren Sicherheit des MfS.

63 Die Abteilung Bewaffnung und Chemische Dienste des MfS konzentrierte ihre Aktivitäten vordergründig auf das MfS, bediente aber auch Interessenten insbesondere aus der Dritten Welt. Das Lager Kavelstorf diente auch dem DDR-Waffenhandelsunternehmen IMES.

64 Die AG XVII des MfS setzte die Besuchsregelungen für Westberliner nach Ostberlin und in die DDR um. Die AG betrieb dazu das Zentrale Büro für Besuchs- und Reiseangelegenheiten mit 5 Filialen in Westberlin.

65 Die HV A betrieb außerhalb des Ostblocks Auslandsaufklärung mit deutlichen Schwerpunkten bei der Wirtschaftsspionage und beim illegalen Technologietransfer.

Werk herangezogenen Quellen keine systematische und vollständige Abbildung aller Liegenschaften des jeweiligen Nutzers abzuleiten wäre. Insoweit bieten wir eine Momentaufnahme, die Ausgangsbasis für zukünftige systematische Recherchen sein kann – mehr aber auch nicht.

Eine weitere Auffälligkeit bei der Auflistung der Objekte des MfS weisen die der HA III zuzuordnenden Einrichtungen auf, weil diese laut Atlas Wehrbezirkskommando häufig mit der NVA in Verbindung gebracht wurden. Der Grund hierfür liegt auf der Hand: Die HA III tarnte ihre Antennenkonstruktionen gerne als Einrichtung von NVA oder Grenztruppen. Eine Überprüfung ergab, dass alle gelisteten funktechnischen Anlagen des MfS der HA III oder Linie III angehörten und nicht der Nationalen Volksarmee oder den Grenztruppen, wie das der WBK-Atlas suggeriert. Hier wurde die Legendierung also bis hinein in die eigentlich nur für den Dienstgebrauch gedachten Verzeichnisse fortgeschrieben.

Ähnliche Ergebnisse erbrachten die Überprüfungen eines vorgeblichen NVA-Bezugs von Groß Dölln (ländliche Residenz von Ulbricht bzw. Honecker), Freienbrink (Dienststelle von VRD und Abt. M)[66] oder Rote Jahne (bis 1988 HA KuSch, dann BdZL Dynamo)[67]. Etwas aus dem Rahmen der Darstellung von Objekten fallen die Autobahnanschlussstelle Ziesar mit Wirtshaus, Basis VIII Oranienbaum und das Sonderobjekt Vockerode. Das Rasthaus Ziesar, an der innerdeutschen Transitautobahn gelegen, war zugelassener Rastpunkt nur für Transitreisende, daher vermutlich Stützpunkt der HA VIII zur Überwachung des innerdeutschen Reiseverkehrs zwischen Westdeutschland und Westberlin. Eine ähnliche Funktion dürfte der Basis VIII (HA VIII oder Linie VIII) bei Oranienbaum zugefallen sein, die sich an der Strecke Hof – Berlin befand. Hinter dem MfS-Sonderobjekt Vockerode wird hier das VE Chemiewerk Kapen vermutet – ein Rüstungsunternehmen. Die besondere Wichtigkeit für die Staatssicherheit lag in dessen Produktionsprofil: Bodenminen und Selbstschussanlagen zum Einsatz an der innerdeutschen Grenze.

Die Datensätze beinhalten Zahlen zur Flächenausdehnung[68] der jeweils betrachteten Liegenschaften. Daher war hier eine Summenbildung mit einer Aussage zum Ausmaß der durch das MfS nach gelisteten Immobilien in Anspruch genommenen Fläche möglich. Die durch das MfS nach dem VRD-Liegenschaftsverzeichnis belegte Fläche beläuft sich auf 114 280 130 m² oder 11 428,01 ha oder 114,28 km². Zieht man von dieser Summe die auf MfS-Wohnobjekte entfallende Fläche (in der Summe 2 238 883 m²) ab, verbleiben für MfS-spezifische Zwecke 112,04 km².

Zu den Listen der Objekte der Gruppe der Sowjetischen Streitkräfte in Deutschland

Aus den genannten schriftlichen Quellen sowie aus dem Atlas der Wehrbezirkskommandos konnte eine große Menge an Daten zu ehemals von der GSSD genutzten Gebieten und Liegenschaften ermittelt werden. Diese wurden in die Objektlisten, sortiert nach Bezirken und Kreisen der ehemaligen DDR, eingefügt. Dazu wurde jeweils die Lage der Liegenschaft nach Bezirk, Kreis, Ort und Straße topographisch genau bestimmt. Das hohe Maß an Abstraktion in der Bezeichnung der Funktion der Liegenschaften erschwert bzw. verhindert ein Auffinden konkreter Objekte in den Listen. Das gilt insbesondere dann, wenn an einem Ort verschiedene militärische Liegenschaften konzentriert waren. Mit

66 Die Abteilung M war im MfS für illegale (ungesetzliche) Postkontrollen im Verkehrsbereich der Deutschen Post der DDR zuständig, die vielfach in einen systematischen Postraub mündeten.

67 Das Büro der Zentralen Leitung der Sportvereinigung Dynamo war das Leitungsgremium des SV Dynamo und als solches eine Dienststelle des MfS.

68 In Ausnahmefällen ist die genutzte Fläche mit »0« angegeben. Das ist beispielsweise bei Einträgen zu dem MfS-Dienstgebäudekomplex Berlin-Hohenschönhausen, Freienwalder Straße und zu einem Sportobjekt des SV Dynamo in Berlin-Hohenschönhausen, Ho-Chi-Minh-Straße der Fall.

den Liegenschaftsinformationen sind keine systematischen Aussagen zu konkreten militärischen Formationen verbunden. Beispielsweise kann das in Potsdam unmittelbar am Neuen Garten (Cecilienhof) gelegene Sonderareal der Militärabwehr der GSSD (Verwaltung der Sonderabteilungen des KfS bei der GSSD bzw. Verwaltung der Sonderabteilungen des FSB als Nachfolger) in der Großen Weinmeisterstraße/Leistikowstraße – auch als Militärstädtchen Nr. 7 bezeichnet – nicht identifiziert oder nachgewiesen werden. Andererseits können auch aneinander grenzende Militärstandorte, wie zwischen Elstal und Krampnitz (Olympisches Dorf, Kasernen Döberitz, Truppenübungsplatz Döberitzer Heide, Kasernen Krampnitz) auf der Karte zu einer militärisch genutzten Fläche zusammengezogen worden sein.

Die verzeichneten GSSD-Flächen weisen einige Besonderheiten auf. Die »Objektliste der von der Westgruppe der Streitkräfte der UdSSR auf dem Territorium der DDR genutzten Liegenschaften per 31. Juli 1990«, die in Verantwortung des MdI der DDR durch die Räte der Bezirke erarbeitet wurde, nennt eine Gesamtfläche von 243 015,46 ha (2 430,15 km²) auf der sich die Liegenschaften der WGT (GSSD) erstreckten. Diese Summe scheint zum Zeitpunkt ihrer Festschreibung nicht unumstritten gewesen zu sein, weil fünf Landräte bzw. Oberbürgermeister deren Bestätigung durch Unterschrift ablehnten.[69] Die Zahlen zur Ausdehnung von Flächen, die die GSSD nutzte, und die relevanten Elemente eines GSSD-Objektgesamtkatalogs weisen offensichtlich bleibend Unsicherheiten und Widersprüche auf.[70]

Der formale Aufbau der Liste entspricht weitgehend dem schon dargestellten System der Listen zu Objekten von MdI, MfNV und MfS. Die aus den fünf Quellen gewonnenen Daten wurden nach Übereinstimmungen überprüft. Aus den Daten entstanden so die folgenden separaten Verzeichnisse:

---

69 Die Informationen zum Liegenschaftskatalog der WGT/GSSD entstammen dem ungezählten und nicht paginierten Konvolut BArch BW 55/303b. Die Angaben aus der vom MdI der DDR verantworteten Objektliste flossen offensichtlich in die Literatur ein. Der für die vorliegende Publikation verwendete Liegenschaftskatalog weist eine andere, größere Gesamtfläche auf.

70 Im Liegenschaftskatalog der militärischen Objekte wird die Fläche des Übungsplatzes Altengrabow in der Zeile 514 mit 2 064 ha angegeben. Dem stehen Angaben bei Olaf Kersten: Garnisonen der NVA und GSTD. Zur Nutzung der militärischen Standorte von 1871 bis 2010. Berlin 2011, hier S. 122 mit ca. 11 000 ha und auf einer Internetseite der Bundeswehr mit ca. 9 033 ha (http://www.streitkraeftebasis.de /portal/a/streitkraeftebasis/!ut/p/c4/04_SB8K8xLLM9MSSzPy8xBz9CP3I5EyrpHK94uyk-ILMKr3SnNTM4hK9kqLS1KSCHL3EnJLUPP2CbEdFAB7jOpk!/– Datenblatt Altengrabow (PDF), letzter Zugriff: 4.10.2012) entgegen. Bei Olaf Kersten: Garnisonen wird unter dem Stichwort Altengrabow darauf verwiesen, dass der Truppenübungsplatz nach 1994 eine Verkleinerung erfahren sollte. Diese Differenz wurde zum Anlass genommen, stichprobenartig die Flächenangaben von GSSD-Übungsplätzen aus dem Liegenschaftskatalog zu kontrollieren. Eine Überprüfung der Angaben zum Truppenübungsplatz Magdeburg (geläufiger unter Colbitz-Letzlinger Heide) in der Zeile 1276 im Liegenschaftskatalog der militärischen Objekte der GSSD ergibt mit 22 917 ha gegenüber ca. 23 000 ha nach Angabe der Bundeswehr für ihren nunmehr »Altmark« genannten Übungsplatz auf der schon zitierten Internetseite »Streitkräftebasis« weitgehend Übereinstimmung. Ein Vergleich der Angaben zum Übungsplatz Templin/Vogelsang (Zeile 283 im Liegenschaftskatalog der mil. Objekte der GSSD) mit 3 597 ha mit den Angaben bei Kersten: Garnisonen, S. 380 mit 4 800 ha ergibt wieder eine Differenz. Auch die Kontrolle der Angaben zum Übungsplatz Heidehof zwischen Baruth und Jüterbog weist erhebliche Unterschiede in der Flächenausdehnung auf: 4 438 ha (Zeile 580 im Liegenschaftskatalog der mil. Objekte der GSSD) gegenüber 14 500 ha bei Kersten: Garnisonen, S.236. Eine Unstimmigkeit ergibt sich auch bei der Betrachtung des Übungsplatzes Ohrdruf (Zeile 1893 im Liegenschaftskatalog der mil. Objekte der GSSD) mit 5 107,2 ha. Nur wird gegenüber der Bundeswehrseite »Streitkräftebasis« mit 4 600 ha und der Publikation Kersten: Garnisonen, S. 281, danach ca. 4 800 ha, eine größere Fläche angegeben.

Verzeichnis der Standorte der GSSD (Katalog der Liegenschaften, der militärischen Objekte der GSSD)[71]

Die Objektliste beinhaltet 2 554 Datensätze, von denen 886 in die Karten aufgenommen wurden. Redaktionelle Anmerkungen, Korrekturen oder Ergänzungen in der Liste wurden in eckige Klammern gestellt.

Die Differenz zwischen der Anzahl der Listenobjekte und der der verkarteten Objekte hat mehrere Ursachen. Zunächst ist im zugrunde liegenden Datenbankausdruck jede Liegenschaft doppelt enthalten: Einmal unter ihren Anmelde-/Katalogdaten und einmal unter ihren Übergabedaten. Dieses vorgefundene Prinzip ist beibehalten worden und spiegelt sich in der Objektliste wider. Wohnobjekte sind lediglich in der Liste enthalten, nicht aber in die Karten übertragen worden. Schließlich gelang nicht in allen Fällen der Listenverzeichnung eine Identifizierung und damit Lokalisierung von Liegenschaften. Da sich alle Objektlisten eng am formalen Aufbau der Quellen orientieren, wurden teilweise auch Brüche und Unklarheiten in der Darstellung beibehalten. Schlüssige Erklärungen für die Differenz zwischen Katalogfläche und Übergabefläche können hier nicht gegeben werden.[72] Die Aussagen zu militärischem Zweck oder militärischer Hauptnutzung der Liegenschaften sind eher abstrakter Natur und verhalten zu bewerten. So trifft beispielsweise die durch die Kartenpunktsignatur 42 im Bezirk Neubrandenburg vorgenommene Verortung der KETsch Fürstenberg (Verwaltung der GSSD für Betrieb und Unterhaltung von Liegenschaften) im Gefechtsstand der 125. Jagdbombenfliegerdivision (in der Objektliste irrtümlich 126. JBD) bei Rechlin sicherlich nicht zu. Im Bezirk Halle sollen die Kartenpunktsignaturen 9, 13 und 36 jeweils für Objekte in Apollensdorf (Wittenberg) stehen. Lediglich die Punktsignatur 36 bezeichnet Apollensdorf und kennzeichnet das dort angesiedelte 27. Pontonregiment sowie ein Lager und einen Funkstützpunkt. Das in Dessau-Großkühnau (Signaturpunkt 13) gelegene Übungsgelände ist dem Standort Apollensdorf zugehörig[73]. Der Signaturpunkt 9, in der Nähe des Sieglitzer Berges verortet, liegt dem Übungsgelände (Wasserübungsplatz) Klieken (Signaturpunkt 43) gegenüber und steht mit diesem vermutlich in einer Funktionsbeziehung. Einen ähnlichen Hintergrund weist der Signaturpunkt 50 in der Bezirkskarte Erfurt auf. Dieser verweist auf die Orte Halle und Schlotheim. Die militärischen Objekte in Schlotheim waren ein Reserveflugplatz und das 244. MSR der 27. MSD der 8. Garde-Armee (in Weimar Nohra). Die 27. MSD war in Halle stationiert. Am Beispiel der Signaturpunkte 56 bis 58 in der Bezirkskarte Erfurt mit den Ortsangaben Halle und Nordhausen versagt das vorgestellte Erklärungsmuster jedoch.[74]

---

71 Die Daten basieren auf der Quelle BArch BW 55/288–302.

72 Die Differenz zwischen Katalogfläche und übergebener Fläche hängt möglicherweise mit dem Informationsfluss an den Liegenschaftsdatenbank-Urheber, eine Dienststelle der Bundesrepublik Deutschland, zusammen. Wurde eine Liegenschaft zur Gänze oder in Teilen einer Kommune oder sonstigen juristischen Person übergeben, minderte das die Flächen, die an die Bundesrepublik gingen.

73 Diese Aussage bezieht sich auf eine Zuordnung in der »Standortdatenbank der NVA, GT der DDR und der sowjetisch/russischen Truppen in der DDR« des Militärgeschichtlichen Forschungsamtes Potsdam (seit 2013 Zentrum für Militärgeschichte und Sozialwissenschaften der Bundeswehr) bei Eingabe des Ortes »Apollensdorf« als Suchkriterium. http://www.mgfa-potsdam.de/html/standorte_index.php?PHPSESSID=f42a902d763e5dd2f616b5d84ed27d96 (letzter Zugriff 27.2.2013).

74 Bei vorgenannter Referenz und Eingabe der Suchkriterien »Halle«, »Schlotheim« bzw. »Nordhausen«.

Verzeichnis der Sperrgebiete der GSSD; Karten und Katalog Sperrgebiete der WGT (GSSD)

Im Kern ein Vergleich der Sperrgebiete der GSSD laut dem Kartenkatalog BArch BW 55/307 mit den Sperrgebietsdarstellungen in dem Atlas der Wehrbezirkskommandos. Die Auflistung der Sperrgebiete unterscheidet zwischen ständig und zeitweilig ausgewiesenen Sperrgebieten. Die auf der Quelle BW 55/307 aufbauende Objektliste enthält 267 Eintragungen, von denen 202 in die Karten übernommen wurden. Auch hier wurden redaktionelle Anmerkungen, Korrekturen oder Ergänzungen in der Liste in eckige Klammern gestellt.
Das Ergebnis eines Abgleichs vorgefundener Ausdehnungen von Sperrgebieten mit einem Bestandskatalog ist in Form eines textlichen Hinweises in die Objektliste eingeflossen. Den Abgleich nahmen ursprünglich die Mitarbeiter der zeitweiligen AG Sperrgebiete im Zeitraum 1988/89 vor, darauf deuten Arbeitsnotizen auf den Objektlisten in der Quelle BW 55/307 hin. Diese Notizen lassen vermuten, dass hier Eintragungen im Atlas WBK mit den Ergebnissen der Recherchen vor Ort verglichen wurden. Am Beispiel des Truppenübungsplatzes Jüterbog (identisch mit Ausbildungszentrum oder Polygon Heidehof) wird deutlich, dass die interessanten Informationen hier vor allem aus den Abweichungen und Unklarheiten bestehen, die im Rahmen der Recherchen der AG Sperrgebiete vor Ort ermittelt werden konnten. So trägt der WBK-Atlas »Dresden 2« auf dem Rand des Kartenblatts 9 (M-33-3-A-a) eine handschriftliche Notiz des Inhalts, dass die GSSD die Grenzen des Polygons nicht genau gemeldet hätte.

Mit dem Problem unbekannter Ausdehnungen an offizielle DDR-Stellen gemeldeter Sperrgebiete der GSSD wird eine Verbindung zur nächstfolgenden Liste geschlagen.

Verzeichnis der inoffiziell genutzten Standorte der GSSD

Der Katalog der nicht im offiziellen Liegenschaftskatalog registrierten Gebiete der GSSD enthält 534 Eintragungen, die in die Karten eingefügt wurden. Die Informationsbasis in Form von Eintragungen in einer TK 50 der DDR wurde zunächst durch die zugehörige Kartenlegende (Liegenschaftsaufstellung) in der Art eines sieben Seiten zählenden und das gesamte DDR-Territorium umfassenden Ausdrucks konkretisiert. Die ergänzenden Belege entstammen dem gleichen Aktenkonvolut.[75] Das waren weitere, nach Bezirken sortierte Listenausdrucke und eine entsprechende durch Verteidigungsbezirkskommandos erstellte Listenserie. Die Informationen für Karten und Listenwerke wurden vermutlich zwischen der ersten Jahreshälfte 1989 und 1992 erhoben. Das Listenwerk weist eine Reihe von Besonderheiten auf. Ohne große Aufbereitung, im Notizstil gehalten und mit territorialen Überschneidungen behaftet, spiegelt der Katalog nicht registrierter Objekte und Gebiete insbesondere die Berichterstattung aus den Flurbegehungen der zeitweiligen AG Sperrgebiete wider. Die Ergebnisse dieser Flurbegehungen gehen über die zu erwartenden klassischen militärischen Objekte und Areale hinaus. Erfasst wurden sowohl Baulichkeiten als auch Flächen, die militärische Nutzungsspuren[76] aufwiesen, bis hin zu Ablagerungen von Militärschrott und ähnlichen »wilden Müllkippen«. Die unbekümmerte Inanspruchnahme von Landesfläche durch die GSSD außerhalb der zugestandenen Territorien schränkte den Bewegungsraum der zivilen Allgemeinheit ebenso ein wie die ausgewiesenen Sperrgebiete. Mit der Absicht, die offiziellen Kataloge um diese Grauzone zu ergänzen, wurde dieses Listenwerk in die Darstellung zur GSSD aufgenommen. Abweichend vom Prinzip der sonstigen Aufbereitung werden Wohnhäuser, die in diesen Listen verzeichnet sind, ebenfalls in den Karten dargestellt.

---

75 BArch BW 55/304.

76 In der Mehrzahl handelt es sich dabei um »Konzentrationsräume«, also Übungsgelände mit mehr oder minder großen Ausbauten und Bodenreliefveränderungen.

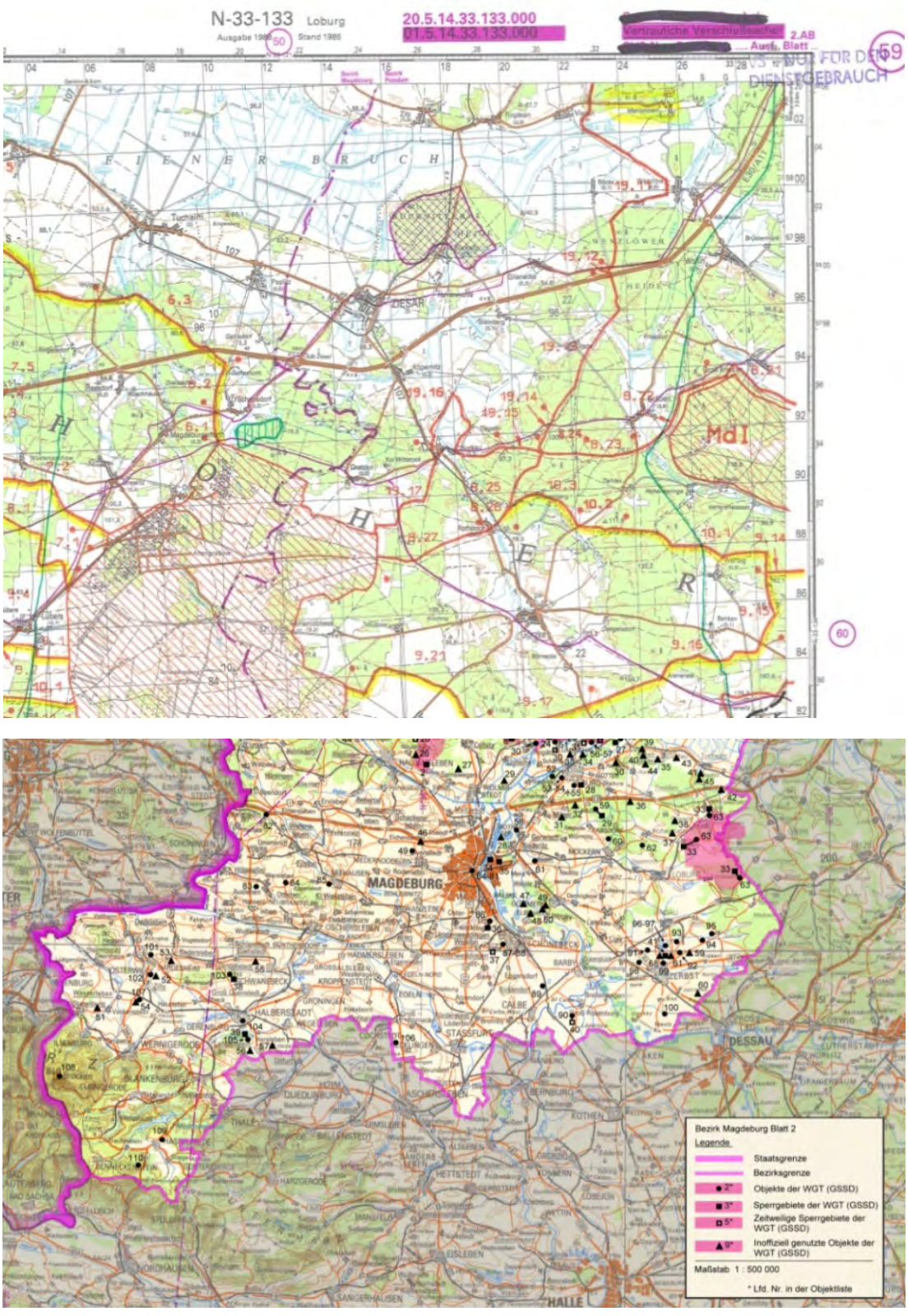

Sperrgebietsdarstellung im »Atlas der Marschstraßen« (oben) und Umsetzung im Bezirksblatt Magdeburg-2 zu GSSD-Objekten im Atlas der »Sperrgebiete in der DDR«, je nach Ausdehnung als Fläche oder mit einer Punktsignatur. Hier betrachtete Fläche rechts von Magdeburg an der Bezirksgrenze, Quelle: BStU.

Bemerkenswerte Abweichungen existieren in einzelnen territorialen Zuordnungen. So verzeichnen die Kartenpunktsignaturen 84 bis 92 und 112 bis 115 im Bezirk Potsdam Objekte aus dem Bezirk Schwerin, Kreis Perleberg – die begründenden Informationen dafür entstammen allein topographischen Karten. Die dem gegenüberstehenden Kartenpunktsignaturen, beispielsweise 84, 87 oder 92 im Bezirk Schwerin, stützen sich allein auf ergänzende Listen der Verteidigungsbezirkskommandos. Es fehlen dort die topographischen Karteninformationen. Ob diese verschiedentlich auftretenden Unklarheiten nun auf Verunordnungen vor der Archivierung, auf Personalmangel bei der Erfassung oder auf ganz andere Ursachen zurückgehen, lässt sich nachträglich kaum noch klären.

Die Objekte der GSSD aus den einzelnen Listen (Liegenschaften, Sperrgebiete, Flächen außerhalb des offiziellen Liegenschaftskatalogs) sind, kenntlich durch unterschiedliche Punktsignaturen, in jeweils gemeinsamen Karten zu den 14 Bezirken der DDR sowie zu Ostberlin zusammengeführt worden. Die zugehörige geometrische Form der Punktsignatur ist im Kopf der jeweiligen Liste verankert.

Die Datensätze des Liegenschaftskatalogs der GSSD und der Kataloge der nicht offiziell registrierten Objekte der GSSD beinhalten Zahlen zur Flächenausdehnung der Liegenschaften. Daher waren Aussagen zum Ausmaß der durch die GSSD in Anspruch genommenen Fläche möglich. Die laut Liegenschaftskatalog belegte Fläche beträgt rechnerisch 285 754,8 ha (2 857,54 km²). Dem sind 269 933,8453 ha (2 699,33 km²) übergebene Flächen gegenübergestellt. Eine erste Addition der illegal durch die GSSD genutzten Einzelflächen beläuft sich auf 42 603 ha (426,03 km²). Aus der Liste weiterer illegaler, nicht registrierter Flächen unter GSSD-Beschlag lässt sich eine Summe von 45 531 ha bilden. Diese Zahl muss jedoch um Flächenangaben aus der Reihe der illegalen Objekte (Liste 1) bereinigt werden. Um zu einem validen Ergebnis zu gelangen, wurden die Flächen identischer Objekte in der Liste »Aufstellung weiterer nicht …« (Liste 2) mit den Flächenangaben in der Liste »Aufstellung nicht …« (Liste 1) abgeglichen. Im Falle höherer Flächenangabe in der Liste 2 wurden die Differenzbeträge gegenüber der Liste 1 sowie exklusive Flächenangaben aus der Liste 2 miteinander addiert. Flächen oder Flächenanteile unter einem Hektar wurden kaufmännisch gerundet. Die so bereinigte Summe illegaler Flächen in Liste 2 beläuft sich auf 15 256 ha (152,56 km²).

Von der Liste zur Karte: Zum Entstehen des Atlas der Sperrgebiete

Alle durch Quellen belegten Objekte von MdI, MfS, MfNV[77] und GSSD sind mit einer Punktsignatur mit dazugehöriger Nummer in Karten verzeichnet worden. Für jeden institutionellen Nutzer wurde eine eigene Kartenserie erstellt, jeweils unterteilt nach DDR-Bezirken. Die Nummer verweist dabei von der Karte zur Eintragung in der jeweiligen Objektliste. Die Herstellung der Basiskarten vollzog sich wie folgt:

Die Topographische Karte 1 : 500 000 der DDR (TK 500) bildet die kartentechnische Grundlage. Die genaue Lagebestimmung und die notwendige Generalisierung der Objekte machte es erforderlich, alle Liegenschaften in einem Zwischenschritt in eine Arbeitskarte einzutragen. Kartenblätter der Topographischen Karte 1 : 200 000 (TK 200) wurden dafür so montiert, dass jeweils ein Bezirk der DDR abgebildet werden konnte. Dafür mussten 94 Kartenblätter TK 200 kopiert und montiert werden. Zur Lagebestimmung der Objekte wurde zunächst auf die zehn Bände der Atlanten WBK und die MfS-Kartensammlung zurückgegriffen, in Einzelfällen wurden internetbasierte Geoinformationssysteme

77 In den Quellen sind alle drei Teilstreitkräfte (Heer, Marine, Luftwaffe), die direkt dem MfNV unterstellten Formationen und Einrichtungen und die Grenztruppen der DDR unter NVA subsumiert. Die insoweit auf »NVA« verkürzenden (und im Einzelfall verfälschenden) Bezeichnungen aus den Quellen wurden unverändert in die Karten als »Objekte der NVA« übertragen.

einbezogen. Um das festgelegte kartographische Endprodukt – eine Karte im Maßstab 1 : 500 000 – herzustellen, war es notwendig, sieben Kartenblätter der TK 500 zu montieren und zu scannen.[78] Die weitere Bearbeitung und Umsetzung der Punktsignaturen fand nun am Rechner statt. Für die Abbildung eines Bezirkes wurden die entsprechenden Kartenblätter zugeschnitten. Jeder DDR-Bezirk wurde als Inselkarte hervorgehoben, außerhalb liegende Gebiete jeweils mit einem transparenten Grauton abgedeckt und die Abgrenzung durch ein farbiges Band markiert. Um die Lesbarkeit zu verbessern, wurden die Karten für den Druck leicht vergrößert. Rechnerisch ergibt sich dadurch ein von dem ausgewiesenen Maßstab 1 : 500 000 geringfügig abweichender Wert.

Obwohl nicht in den Objektlisten verzeichnet, wurde das Sperrgebiet an der innerdeutschen Grenze in die Karten zum NVA/GT-Standortnachweis eingetragen. Dazu wurde die im Atlas »Karte der Marschstraßen« vorgefundene Sperrzone entlang der innerdeutschen Grenze übertragen.[79] Gleiches gilt für die Grenzzone Küste an der Ostsee. Diese Zone erstreckte sich von Dönkendorf (OT von Kalkhorst, Krs. Grevesmühlen) im Westen bis Altwarp (Usedom, Krs. Ueckermünde) im Osten und schloss die Inseln Poel, Rügen, Hiddensee, Usedom, die Halbinseln Wustrow, Darß sowie die inneren Seegewässer ein.[80]

Obwohl die einzelnen Nutzer in getrennten Karten verzeichnet wurden, ist die Ballung militärischer Sperrgebiete und Liegenschaften in bestimmten Räumen des DDR-Territoriums noch gut sichtbar.

Anhand einiger Beispiele soll im Folgenden erläutert werden, wie die Informationen aus den Verzeichnissen in die Kartenbilder eingeflossen sind: Die laufende Nummer 5 (Zeile und Punktsignatur) in der Standortliste der NVA/GT für den Bezirk Cottbus betrifft ein Objekt im Bezirk Cottbus, Krs. Jessen, im Ort Holzdorf, an der Straße nach Grassau gelegen. Nach den Zusammenstellungen der HA VIII befand sich dort der NVA-Flugplatz Holzdorf. Im WBK-Atlantenwerk, Teilstück Dresden 2 ist auf dem Kartenblatt S. 46 eine von Wäldern und Fluren umfasste Fläche mit einem Flughafen eingezeichnet. Laut Liste

78 Verwendet wurde eine Ausgabe der Karte TK 500 von vor 1988. Daher sind die 1988 aufgelösten und an die DDR gefallenen Westberliner Exklaven Falkenberger Wiese, Laßzins-Wiesen und Wüste Mark im Kartenbild noch enthalten.

79 Eine durchgängige Identität dieses Sperrgebiets mit der »5-km-Sperrzone« an der innerdeutschen Grenze ist schon im Ergebnis eines einfachen Ausmessens der Tiefe des Sperrgebiets in der Ursprungskarte zu verneinen. Nach dem Gesetz über die Staatsgrenze der DDR v. 25.3.1982 unterteilte sich das Grenzgebiet in Schutzstreifen und Sperr- bzw. Grenzzonen (§ 8), vgl. GBl. der DDR, T. II (1982), S. 197. Deren Ausmaße beziffert die Anordnung über die Ordnung in den Grenzgebieten und den Territorialgewässern der DDR – Grenzordnung v. 15.6.1972 mit etwa 500 m Schutzstreifen und etwa 5 km Sperrzone (§ 12), vgl. GBl. der DDR, T. II (1964), S. 257. Die Grenzordnung von 1964 ist novelliert und schließlich durch die Grenzordnung v. 1972 ersetzt worden. Zuletzt galt die Grenzordnung v. 25.3.1982 i.d.F. v. 11.11.1983, vgl. GBl. der DDR, T. I (1983), S. 308. Diese sagt im § 22 aus, dass der Schutzstreifen von der innerdeutschen Grenzlinie (hier als Staatsgrenze bezeichnet) bis Steinbeck (Krs. Grevesmühlen) verlaufen würde. Bezifferungen der Tiefen von Schutzstreifen und Sperrzone fehlen in dieser Grenzordnung. Das somit deutlich nach Osten verschobene und mit ausdrücklichem Zutrittsregime versehene Grenzvorfeld spiegelt sich in der vorgefundenen Sperrgebietsmarkierung der Ausgangskarte nicht wider. Zusätzlich scheint die recht auffällige Verkürzung des Sperrgebiets vor Dedeleben (Bez. Magdeburg, Krs. Halberstadt) so nicht zuzutreffen, da Dedeleben im Sperrgebiet lag. Auch die Grenzzone Küste stellte sich in der Realität differenzierter dar. Mindestens von der Grenzlinie bei Pötenitz in Richtung Osten bis Brook (beide Bez. Rostock, Krs. Grevesmühlen) verlief an der Küste ein Schutzstreifen mit Zaun und Sicherungssystemen. Vermutlich stellten das Besonderheiten eines nicht für die Öffentlichkeit bestimmten, sondern an einen engen militärischen Benutzerkreis gerichteten Kartenwerks dar.

80 Im § 23 der Grenzordnung v. 1982 wird die Grenzzone innerhalb der Regelungen zum Grenzgebiet an der Küste territorial beschrieben. Zutritts-, Aufenthalts- und Verhaltenseinschränkungen ergaben sich aus der Definition der Grenzzone als Teil des Grenzgebietes. In der Karte ist die territoriale Regelung zur Grenzzone Küste lt. Grenzordnung nachgezeichnet. Vgl. GBl. der DDR, T. I (1983), S. 308.

der HA I zu Standorten der NVA war in Holzdorf das Jagdgeschwader 1 angesiedelt. Zu allen drei Quellen, HA-VIII-Zusammenstellungen, WBK-Atlas und HA-I-Liste, finden sich in der Zeile 5 des NVA/GT-Verzeichnisses also Informationen. Für die zwei nachfolgenden Zeilen 6 und 7 sind jeweils aus der HA-I-Liste Informationen enthalten, die Verortung wird, dem WBK-Atlas folgend, fortgeschrieben, aus den HA-VIII-Zusammenstellungen gibt es keine Belege. Die militärischen Formationen der darauf folgenden Zeilen 8 und 9 sind wiederum durch die HA-I-Liste bekannt und entsprechend eingetragen. Für WBK-Atlas und HA-VIII-Quelle gelten die Feststellungen zu den Zeilen 5 und 6. Die Zeilen 10 und 11 in der Bezirkskarte Cottbus sind Beispiele dafür, dass nach dem WBK-Atlas Flurstücke von der NVA genutzt wurden, die in den beiden anderen Quellen nicht erscheinen.

Die Zeile 12 der genannten Liste (und der Signaturpunkt 12 in der Bezirkskarte Cottbus) belegen den NVA-Truppenübungsplatz bei Annaburg (Annaburger Heide) nach den Quellen HA-VIII-Zusammenstellungen und WBK-Atlas.[81] Die HA-I-Liste weist den Truppenübungsplatz Annaburger Heide erst in der Zeile 18 aus und lokalisiert diesen in Züllsdorf; in der HA-VIII-Zusammenstellung wird er zudem als Truppenübungsplatz Züllsdorf bezeichnet. Im WBK-Atlas ist keinerlei militärisches Objekt in Züllsdorf verzeichnet. Laut Liste der HA I zu NVA-Standorten befanden sich in Züllsdorf noch drei weitere Einheiten der NVA, die in der HA-VIII-Quelle nicht auftauchen. Züllsdorf ist also ein Beispiel einer von Geheimhaltungsgedanken geprägten, rein technischen Anschrift. Bei näherer Betrachtung der Liste der HA I zu NVA-Standorten zeigt sich, dass in diesem sicher nicht für die Öffentlichkeit bestimmten Ausdruck bei der Adressangabe deutlich zwischen militärisch relevanten und militärisch weniger wichtigen Objekten unterschieden wurde. So sind beispielsweise Flugabwehr-Raketeneinheiten nur mit einem Stationierungsort angegeben, die Wohnungsverwaltung des MfNV oder Wehrkreiskommandos dagegen mit der korrekten postalischen Anschrift.

Beim Erstellen der Listen und Verzeichnen der Punkte in den Karten wurde bei dem vorliegenden Atlas das Prinzip verfolgt, die aus Karten und schriftlichen Quellen entnommenen Informationen unbeirrt zu verzeichnen und sich ergebende Widersprüche oder auch Doppelungen zu akzeptieren. Letztlich stellt die für den Bezirk Cottbus errechnete Summe von 227 Standorten der NVA (genauer: MfNV, NVA und GT) nur einen Näherungswert dar. Der Versuch, Mehrfachverzeichnungen von Stamm- oder Hauptsitzen zu verhindern, wäre vielleicht mit einigem Aufwand möglich gewesen. Für Nebenstandorte oder Standorte unselbstständiger militärischer Teilformationen hätte mit den hier zur Verfügung stehenden Mitteln keine vernünftige Klärung herbeigeführt werden können.

81 Das Ausmaß des Übungsplatzes schlägt sich in der Anzahl der dieses Areal verzeichnenden Kartenblätter des WBK-Atlas nieder. Im Kartenbild ist der Signaturpunkt 12 mit einer Fläche umgeben. Ausdehnung und Begrenzungen der Fläche wurden durch Übertragung aus den WBK-Kartenblättern bestimmt.

Wie groß waren die Sperrgebiete in der DDR? Versuch einer Annäherung

Diese Sichtungsstudie offenbart grundlegende Probleme, die sich bei dem Versuch, militärisch und paramilitärisch genutzte Flächen auf ostdeutschem Territorium unter wesentlicher Zuhilfenahme von Beständen des BStU zu bestimmen, ergeben: Es fehlt an vollständigen und an verlässlichen Daten für einen Generalüberblick. Grundsätzlich folgte die Aufbereitung eng den zugrunde gelegten Quellen. Das konnte dazu führen, dass neben Stationierungsorten auch deren offizielle Tarnanschriften verortet wurden (insbesondere für die NVA). Daraus folgt, dass die jeweils pro Bezirk entstandenen Zahlen von Objektpunkten keine absoluten Werte darstellen, sondern vor allem eine Größenordnung angeben. Solche und andere Unschärfen in der Verzeichnung aufzulösen oder mit Verweisen zu versehen, wird weiterführenden Projekten vorbehalten bleiben.

Aus einem insoweit nicht auf Vollständigkeit abzielenden Atlas von Sperr- und Sondergebieten auf dem Territorium der DDR bzw. dem des sowjetischen Sektors von Großberlin können keine absoluten Zahlen zum gesamten Ausmaß der verbotenen Zonen, gesperrten Flächen und abgesperrten militärischen und paramilitärischen Objekte in der DDR und Ostberlin abgeleitet werden. Nichtsdestoweniger sollen die in diesem Projekt zusammengetragenen Daten zu derartigen Teilflächen zu einer hypothetischen Flächenangabe militärisch und paramilitärisch genutzter Sperrzonen zusammengeführt werden.

Generell sind Überblickszahlen zur Ausdehnung von Sperrgebieten und unzugänglichen Objekten auf DDR-Territorium bisher allenfalls verstreut verfügbar und nicht frei von Widersprüchen. In einem Internet-Forum[82] wird die Thematik in einem Beitrag kurz und bündig zusammengefasst: durch die russischen Besatzer seien 3 531 km², durch NVA und ähnliche Nutzer 1 742 km² sowie für das Sperrgebiet an der innerdeutschen Grenze 1 027 km² in Anspruch genommen worden. Eine weitere Stimme eben dort hält eine Fläche mit militärischer Nutzung von etwa 10 % des DDR-Staatsterritoriums für zutreffend. Andere Zahlen wurden in Wendezeiten durch die Immobilienzuordnung bekannt: Durch die NVA und Grenztruppen der DDR seien 1989/90 Flächen in einem Umfang von etwa 2 770 km² (277 000 ha) für Kasernen, Einrichtungen und Übungsplätze belegt worden.[83] Mit dem Kriterium der Konversionsflächen wird ein ähnlicher Zugang gewählt, hier in einem Vortrag aus dem Umfeld der Brandenburgischen Boden Gesellschaft für Grundstücksverwaltung und -vermarktung mbH (BBG)[84] belegt. Demnach wurden in den Neuen Bundesländern ca. 450 000 ha (4 500 km²) durch GSSD, MfNV/NVA/GT und MfS genutzt. Nach Stimmen in der Literatur betrug die von der russischen Besatzungsmacht (GSSD) in Anspruch genommene Fläche (Stand nach 1990) etwa 2 400 km² (243 015,46 ha, Fläche hier nach Angaben bei Kowalczuk/Wolle errechnet).[85] Der ehemalige DDR-Verteidigungsminister Hoffmann gibt in seinen Memoiren Fakten zu MfNV und NVA an:

---

82 http://www.explorate.de/Forum/showthread.php/19734-Sperrgebiete-auf-DDR-Territorium (letzter Zugriff: 3.2.2012).

83 Die Zahl entstammt einer Studie des Büros für Altlasten und Umwelterforschung, Dr. R. Haas, Marburg, ca. 1994, http://www.r-haas.de/V15.html (letzter Zugriff: 2.2.2012).

84 Die Brandenburgische Boden Gesellschaft verwaltet, vermarktet und saniert im Auftrag des Landes Brandenburg seit 1994 militärische Brachflächen (ehemalige Liegenschaften der GSSD), insgesamt rd. 100 000 ha, die 1994 in den Besitz des Landes Brandenburg, Grundstücksfonds Brandenburg, übernommen wurden. http://www.sinbra.de/cms/upload/downloads/vortrag-workshop_nordhaussen_lang0107.pdf (letzter Zugriff: 3.2.2012).

85 Vgl. Olaf Kersten u. a.: Garnisonen der NVA und GSTD. Zur Nutzung der militärischen Standorte von 1871 bis 2010. Berlin 2012, S. 28 oder Ilko-Sascha Kowalczuk, Stefan Wolle: Roter Stern über Deutschland. Sowjetische Truppen in der DDR. Berlin 2010, S. 230. Bei Kersten u. a.: Garnisonen, S. 27, gibt es noch eine differenziertere Aufstellung für 1990. Danach nutzte die GSSD 1 149 Kasernen, 315 Übungsplätze und 103 Flugplätze.

demnach beschäftigte die NVA mit Stichtag 1.12.1989 sowohl 183 910 Armeeangehörige als auch 31 150 Zivilbeschäftigte (215 060 Mann). Die in Rechtsträgerschaft des MfNV stehenden Grundstücke, eingeschlossen Truppenübungsplätze, hätten sich Ende 1989 über etwa 238 520 ha (2385,2 km²) erstreckt. Die Liegenschaften des MfNV sollen 1 070 Objekte, von der Kaserne über Ferienlager, Werkstätten, Übungsplätze bis hin zu Flugplätzen und Stellungen umfasst haben. Vermutlich darüber hinaus gab es 302 Sperrgebiete, die sich zu einer Gesamtfläche von 1 700 km² summiert hätten.[86] Keine Hinweise gibt es auf die Fläche der Liegenschaften und Sperrgebiete, die die knapp 50 000 Angehörigen der Grenztruppen[87] und deren unbekannte Zahl an Zivilbeschäftigten (im März 1990: 3 800 Personen[88]) in der zweiten Hälfte des Jahres 1989 in Anspruch nahmen. Widersprüchlich in der Darstellung des Flächenbedarfs der GSSD ist Lohmann in seiner detailreichen Studie zur GSSD. Zunächst nennt er die von der Dimension her geläufige und hier undatierte Zahl von 2 429,5 km² beanspruchter Fläche. Dieser Angabe stellt er im letzten Drittel seiner Publikation unter dem Datum vom 1.1.1991 für die WGT (GSSD) 1 550 genutzte Liegenschaften (von der Kaserne über Lager bis zu Übungsplätzen) auf einer Gesamtfläche von 290 000 ha (2 900 km²) entgegen.[89]

Ein Ergebnis der vorliegenden Arbeit wurde bereits vorweggenommen: Es kann auch hier keine verbindliche Zahl zum Ausmaß der Sperrgebiete in der DDR genannt werden.

Als vorläufig zu betrachtende Angaben können lediglich für das MfS und die GSSD gemacht werden. Für das MfS steht nach der Analyse der berücksichtigten Areale fest, dass die hier ermittelte Fläche von gut 114 km² nicht identisch mit der durch das MfS tatsächlich in Anspruch genommenen Fläche sein kann. Im Falle der GSSD wird in den hier ausgewerteten Quellen ein in Beschlag genommenes Gesamtgebiet von gut 3 400 km² verzeichnet. Zu bezweifeln ist weniger die Größenordnung des errechneten Wertes. Die Summe ist zu über 80% durch Objekte aus dem Liegenschaftskatalog gebildet und damit wenig spekulativ. Unbekannt bleibt wegen des Fehlens belastbarer Zahlen und wegen der vielen illegalen Nutzungen das Ausmaß der Sperrgebiete insgesamt. Zusätzlich waren diese Gebiete nach nicht unbedingt objektiv begründbaren Kriterien in ständige und zeitweilige unterteilt.

Um trotz einer fehlenden Gesamtzahl einen Eindruck vom Ausmaß der militärischen Flächennutzung zu verschaffen, sollen nachfolgend die Dimensionen einzelner Sperrzonen auf dem DDR-Territorium durch Beispiele veranschaulicht werden. Die Staatsfläche der DDR betrug insgesamt 108 333 km². Weil eine durchgängige Untersetzung von Sperrgebietsflächen auf DDR-Territorium mit Zahlen nicht ermittelt werden konnte, können Aussagen zum größten Areal nur vorläufig und auf die vorhandenen Listen gestützt getroffen werden. Die größte Einzelfläche, die das MfS in Beschlag nahm, war der Truppenübungsplatz Halbe/Teupitz des Wachregiments mit einer Fläche von über 49 km² (4 987,6 ha)[90]. Der Stadtkreis Greifswald weist eine nahezu identische Fläche von 50 km² (Stand 1989) auf. Das unter den Rückwärtigen Diensten des MfS nachgewiesene Jagdgebiet Wolletz im Bezirk Frankfurt/O. umfasste 6,9 km² (6 93,19 ha). Der größte der Berliner Seen, der Müggelsee, hat eine Fläche von 7,4 km². Das in der Reihe der flächengrößten

86 Theodor Hoffmann: Das letzte Kommando. Ein Minister erinnert sich. Herford 1993, S. 163–164. Ebenda, auf S. 22, wird der Bestand an Grund und Boden in Rechtsträgerschaft des MfNV im März 1990 mit ca. 2 410 km², davon rund 1 720 km² Forstflächen angegeben.

87 Zahl nach Peter J. Lapp: Die Grenztruppen der DDR. In: Thorsten Diedrich u. a. (Hg.): Im Dienste der Partei. Handbuch der bewaffneten Organe der DDR. Berlin 1998, S. 244 f.

88 Theodor Hoffmann: Das letzte Kommando. Ein Minister erinnert sich. Herford 1993, S. 320.

89 Horst Lohmann: Die Gruppe der Sowjetischen Streitkräfte in Deutschland 1945–1994. Ein historischer Abriss. Hoppegarten 2010, hier insbes. S. 54 u. 229 f.

90 Das im Bereich der Ortschaft Freidorf-Massow gelegene MfS-Gelände war ein auch für NVA-Verhältnisse ausgesprochen großer Übungsplatz. Die größten Truppenübungsplätze der NVA, die der Militärbezirke III und V in Nochten bzw. Klietz, umfassten ca. 100 km² bzw. 150 km². Vgl. dazu Kersten: Garnisonen, S. 117.

Dienstobjekte nachfolgende Areal ist das MfS-Objekt Freienbrink (Bez. Frankfurt/O.) mit 5,2 km² (529,74 ha). Größere Einzelflächen waren mit 3,7 km² bzw. 2,74 km² auch die MfS-Übungsgelände Dehmsee (Bez. Frankfurt/O.) und Kallinchen (Bez. Potsdam). Die Flächenausdehnung der Bezirksverwaltungen schwankte stark. Erwähnt seien hier die BV Neubrandenburg mit 394 853 m² und die BV Cottbus mit 291 468 m² als eher große Liegenschaften, oder die BV Karl-Marx-Stadt mit 19 190 m² als eher kleine. Ein Fußballplatz in der Form eines genormten Länderspielplatzes besitzt demgegenüber eine Fläche von 7 140 m². Die Zentralstelle des MfS in der Ostberliner Normannenstraße nahm immerhin 189 765 m² in Anspruch. Das hinsichtlich der Fläche bedeutsamste Einzelobjekt des MfS in Ostberlin war der Flugplatz Johannisthal mit 1 253 938 m² (1,25 km²).

Die hier nach der MfS-Liegenschaftsdienst-Quelle errechnete Gesamtfläche, die in einem geringen Teil auch zu Wohnzwecken genutzt wurde, beträgt 114,157578 km². Damit war die Ausdehnung der Stadt Potsdam mit 101 km² (Stand 1989) deutlich übertroffen.

Der Flächenbedarf der GSSD übertraf den des MfS deutlich. Der Truppenübungsplatz mit der wohl größten Ausdehnung auf dem Territorium der DDR war nach dem vorliegenden Zahlenwerk ein Übungsplatz (Objekte der WGT (GSSD), Zeile 354) mit 398,73 km² (39 873 ha) in der Nähe von Fürstenberg/Havel. Die Ausdehnung Ostberlins war mit 403,1 km² nur geringfügig größer. Es folgten der Größe nach absteigend die GSSD-Übungsplätze bei Lieberose (Zeile 1 074) mit 237,634 km², zwei Plätze bei Magdeburg mit 231,731 km² (Zeile 1 265) und 179,151 km (Zeile 1 337). Zum Größenvergleich besitzt das Kleine Haff, der deutsche Teil des Oderhaffs, eine Fläche von etwa 277 km². Weitere Übungsräume mit Flächen über 100 km² lagen mit 121,60 km² (Zeile 397) wieder bei Fürstenberg und zwei bei Jüterbog mit 118,402 km² (Zeile 575) und 104,336 km² (Zeile 529).

Addiert man nun die Flächen aus dem Liegenschaftskatalog militärischer Objekte der GSSD mit 2 857,54 km² (Katalogfläche), die Aufstellung nicht im Liegenschaftskatalog registrierter Gebiete mit 426,03 km² und die bereinigte Berechnung weiterer nicht im Liegenschaftskatalog registrierter Gebiete mit 152,56 km² (die zwei letztgenannten Aufstellungen jeweils aus der Liste inoffiziell genutzter Objekte der GSSD), dann gelangt man zu einer Gesamtfläche von 3 436,13 km². Das entspricht in etwa den Flächen der DDR-Kreise Neustrelitz (1 243 km²), Templin (996 km²), Prenzlau (795 km²) und Strasburg (621 km², alle im Bez. Neubrandenburg und alle Stand 1989) zusammen.

Addiert man die hier bezifferbaren einzelnen Flächen, die teils auf für gesichert geltenden Daten (innerdeutsche Grenze 6 965 km², Ring um Berlin und innerstädtische Mauer 144 km²), teils auf unvollständigen Daten (GSSD 3 436 km², MfS 114 km²), teils auf Schätzungen (NVA 2 700 km²) beruhen, gelangt man zu einer Summe von 13 359 km². Diese rund 13 300 km² machen immerhin gut 12 % des 108 333 km² umfassenden Staatsterritoriums der ehemaligen DDR aus. Der Bezirk Potsdam der DDR wies ein geringfügig unter dieser Fläche liegendes Territorium von 12 568 km² (Stand 1989) auf. Die Fläche des heutigen Bundeslandes Thüringen umfasst vergleichsweise rund 16 000 km².

Eine weitere Vergleichsgröße sei genannt: Auf entsprechende Anfrage hin teilte der Referatsleiter Wehrverwaltung III/1 im Bundesministerium der Verteidigung im Jahr 2005 mit, dass die durch Truppenübungsplätze der Bundeswehr und der Westalliierten bis 1990 in Anspruch genommene Fläche in der Bundesrepublik Deutschland 150 079 ha oder 1 500,79 km² betrug. Diese Fläche verteilte sich auf insgesamt 21 Truppenübungsplätze in den alten Bundesländern. Nach diesen Ausführungen unterhielt die Bundeswehr davon 13 Plätze und die Gaststreitkräfte acht. Den flächenmäßig größten Truppenübungsplatz verwaltet die Bundeswehr in Bergen, Niedersachsen mit einer Ausdehnung von 28 400 ha. Die Ausdehnung des größten Platzes unter Verwaltung der Gaststreitkräfte beträgt 23 364 ha. Es handelt sich um den Übungsplatz Grafenwöhr in Bayern.[91] Natürlich ist die genannte Fläche nicht mit dem gesamten für die militärische Infrastruktur in der alten Bundesrepublik genutzten Gelände identisch.

---

91 Antwort der Abt. Wehrverwaltung, Infrastruktur und Umweltschutz des BM der Verteidigung vom 3.5.2005 auf eine entsprechende Anfrage der damaligen Abteilungspräsidentin bei dem BStU, Dr. Dagmar Unverhau.

Kartenteil

Karten der Standorte des MfS

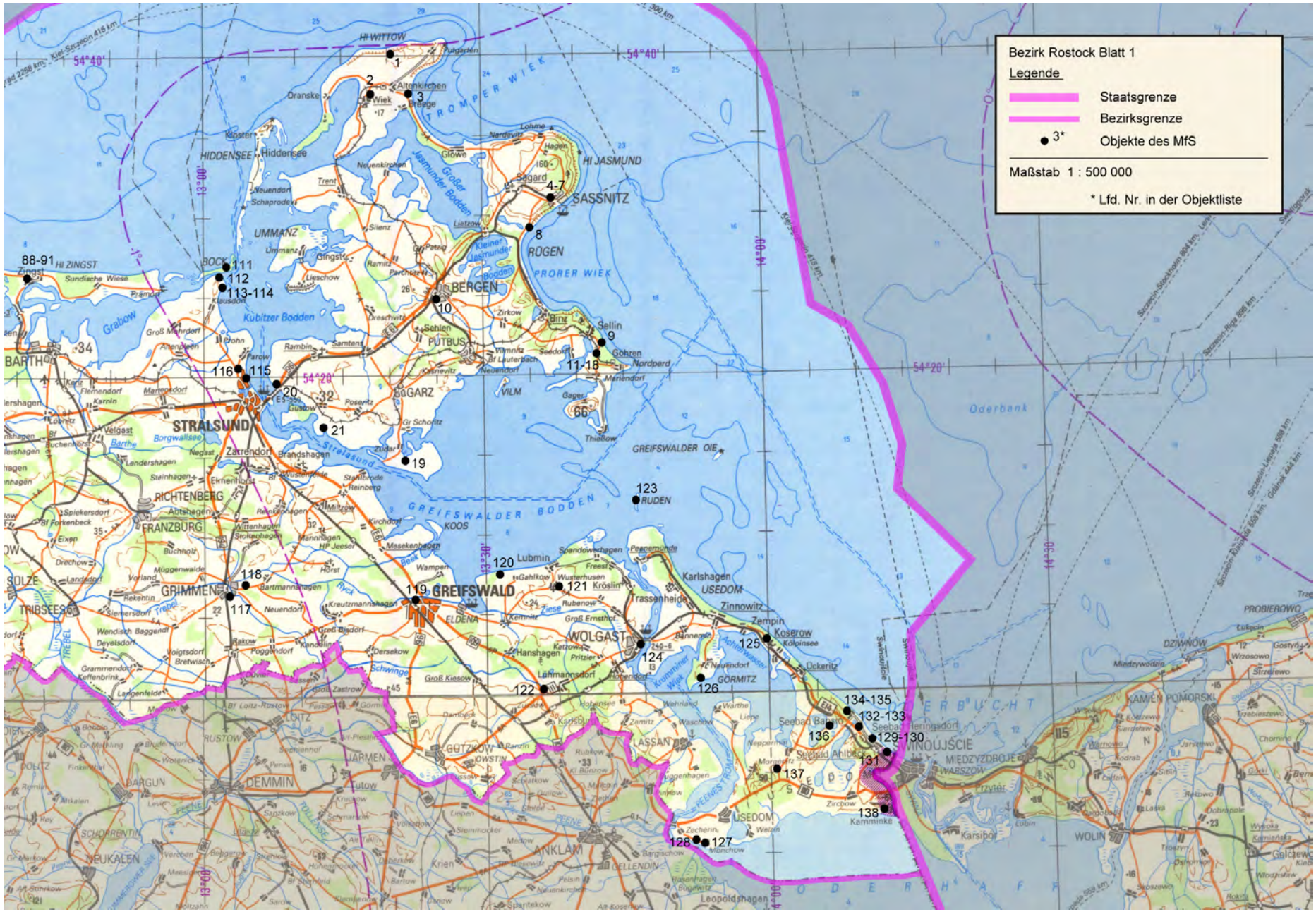
Bezirk Rostock Blatt 1
Legende
Staatsgrenze
Bezirksgrenze
3*
Objekte des MfS
Maßstab 1 : 500 000
* Lfd. Nr. in der Objektliste
HI WITTOW
HIDDENSEE
HI JASMUND
SASSNITZ
RÜGEN
PRORER WIEK
BERGEN
PUTBUS
UMMANZ
HI ZINGST
BARTH
STRALSUND
GARZ
RICHTENBERG
FRANZBURG
GRIMMEN
TRIBSEES
GREIFSWALDER BODDEN
GREIFSWALD
RUDEN
GREIFSWALDER OIE
WOLGAST
USEDOM
GÖRMITZ
Oderbank
DEMMIN
ANKLAM
LASSAN
GUTZKOW
NEUKALEN
SCHORRENTIN
DARGUN
LOITZ
TRIBSEER
TREBEL
PEENE
PEENESTROM
ODERHAFF
Kubitzer Bodden
Grabow
Strelasund
Ryck
Ziese
Schwinge
Jasmunder Bodden
Kleiner Jasmunder Bodden
Großer Jasmunder Bodden
TROMPER WIEK
Borgwallsee
Barthe
Peene
Tollense
Kummerower See
Kamminke
Świnoujście
Międzyzdroje
Warszów
Karsibór
Wolin
Kamień Pomorski
Dziwnów
Trzebiesz
Wrzosowo
Gostyń
Strzałowo
Probierowo
Leopoldshagen
Lubmin
Peenemünde
Karlshagen
Trassenheide
Zinnowitz
Zempin
Koserow
Kölpinsee
Ückeritz
Seebad Bansin
Seebad Heringsdorf
Seebad Ahlbeck
Zirchow
Lassan
Gützkow
Loitz
Demmin
Neukalen
Schorrentin
Dargun
Franzburg
Grimmen
Tribsees
Richtenberg
Stralsund
Barth
Zingst
Prerow
Born
Wieck
Altenkirchen
Breege
Dranske
Hiddensee
Glowe
Saggard
Lohme
Hagen
Nardevitz
Lietzow
Sellin
Baabe
Göhren
Nordperd
Mariendorf
Vilm
Gager
Thiessow
Putbus
Bergen
Garz
Gingst
Altenkirchen
Wittow
Kloster
Neuenkirchen
Trent
Schaprode
Lieschow
Ramitz
Parchtitz
Patzig
Silenz
Ummanz
Dreschvitz
Zirkow
Bing
Sehlen
Vilmnitz
Seedorf
Lauterbach
Neuendorf
Kasnevitz
Posentz
Gustow
Samtens
Rambin
Parow
Bohn
Groß Mohrdorf
Klausdorf
Dreschvitz
Fleemendorf
Karnin
Velgast
Löbnitz
Negast
Zarrendorf
Brandshagen
Steinhagen
Elmenhorst
Lendershagen
Reinberg
Stahlbrode
Wittenhagen
Spiekersdorf
Abtshagen
Kirchdorf
Mesekenhagen
Horst
Wampen
Beek
Müggenwalde
Vorland
Landsdorf
Drechow
Buchholz
Eixen
Bf Porkenbeck
Rekentin
Siemersdorf
Wendisch Baggendf
Deyelsdorf
Voigtsdorf
Bretwisch
Grammendorf
Keffenbrink
Langenfelde
Bartmannshagen
Kreutzmannshagen
Neuendorf
Rakow
Poggendorf
Kandelin
Gross Bisdorf
Dersekow
Gahlkow
Wusterhusen
Kröslin
Rubenow
Kemnitz
Groß Ernsthof
Hanshagen
Katzow
Pritzier
Lehmannsdorf
Hohendorf
Groß Kiesow
Neuendorf
Bannemin
Kölpinsee
Zempin
Zinnowitz
Scandlowerhagen
Freest
Wehrland
Warthe
Liene
Waschow
Karlsburg
Zemitz
Rubkow
Klein Bünzow
Quilow
Ziethen
Pasedag
Gützkow
Lassan
Seebad Bansin
Seebad Heringsdorf
Seebad Ahlbeck
Zirchow
Kamminke
Usedom
Zecherin
Mönchow
Gellendin
Krien
Ahlbeck
Heringsdorf
Bansin
Koserow
Ückeritz
Görmitz
Trassenheide
Karlshagen
Peenemünde
Lubmin
Wolgast
Greifswald
Eldena
Koos
Ruden

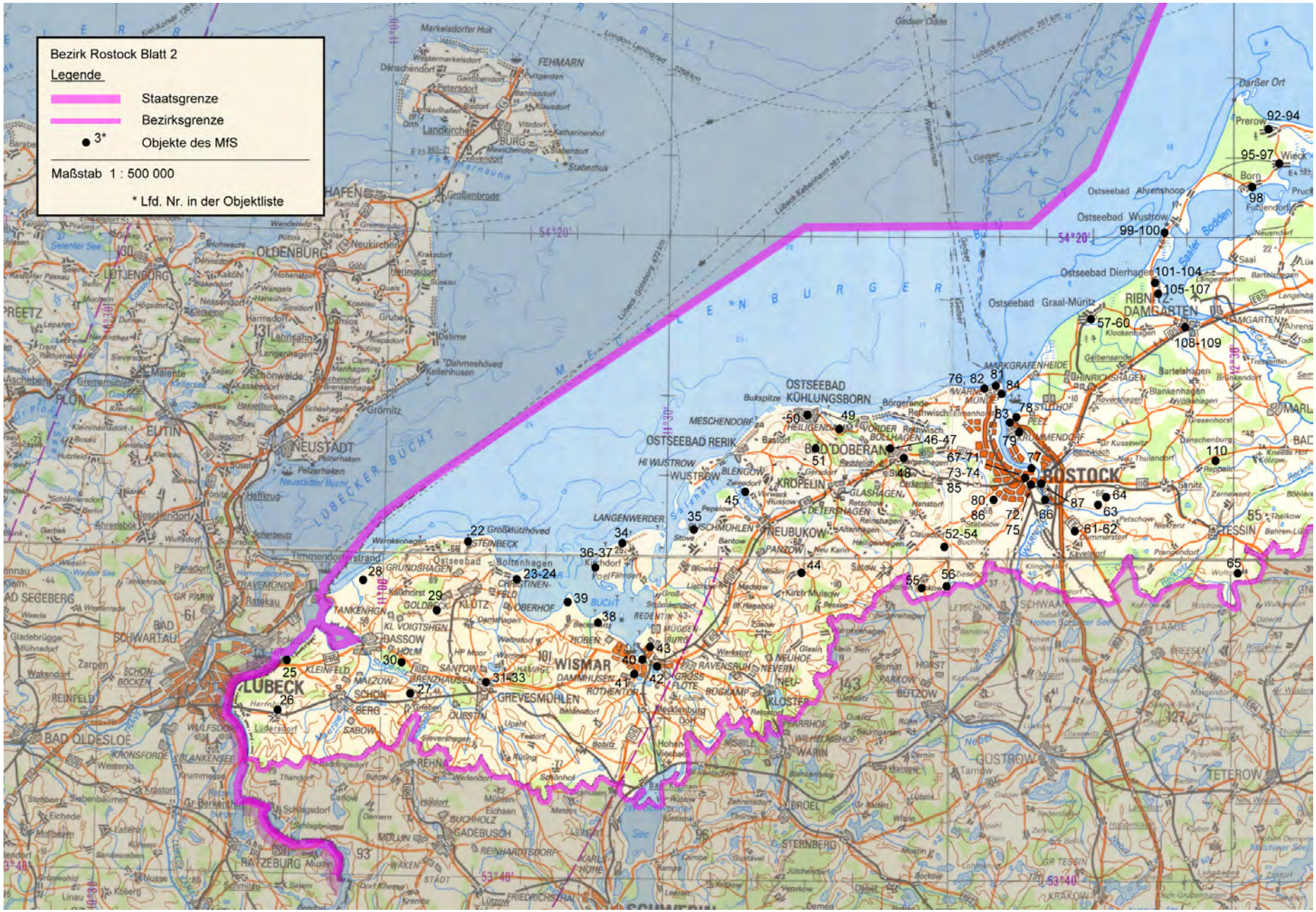
Bezirk Rostock Blatt 2
Legende
Staatsgrenze
Bezirksgrenze
3*
Objekte des MfS
Maßstab 1 : 500 000
* Lfd. Nr. in der Objektliste
ROSTOCK
LÜBECK
WISMAR
OSTSEEBAD KÜHLUNGSBORN
BAD DOBERAN
OSTSEEBAD RERIK
KROPELIN
NEUBUKOW
GREVESMÜHLEN
NEUSTADT
OLDENBURG
LÜTJENBURG
EUTIN
BAD SCHWARTAU
BAD OLDESLOE
RATZEBURG
GÜSTROW
TETEROW
TESSIN
RIBNITZ-DAMGARTEN
Ostseebad Wustrow
Ostseebad Dierhagen
Ostseebad Graal-Müritz
Ostseebad Ahrenshoop
Prerow
Born
Wieck
Saal
Barthelshagen
Blankenhagen
Kavelsdorf
Bartelshagen
Kirch Mulsow
Bad Kleinen
Schwaan
Laage
Bützow
Warin
Brüel
Sternberg
Gadebusch
Rehna
Schönberg
Schönwalde
Grömitz
Neukirchen
Heringsdorf
Kellenhusen
Dahmeshöved
Großenbrode
Landkirchen
Fehmarn
Markelsdorfer Huk
Gedser Odde
Darßer Ort
Lübeck-Kebenhavn 261 km
Lübeck-Göteborg 472 km
Lübeck-Kebenhavn 261 km
54°20'
53°40'
11°00'
11°30'
12°30'
92-94
95-97
98
99-100
101-104
105-107
108-109
57-60
76, 82
81
84
83
78
79
77
50
49
46-47
51
67-71
73-74
48
85
80
86
72
75
66
87
64
63
61-62
52-54
45
35
34
36-37
44
55
56
65
22
23-24
28
29
39
38
43
40
41
42
25
26
27
30
31-33

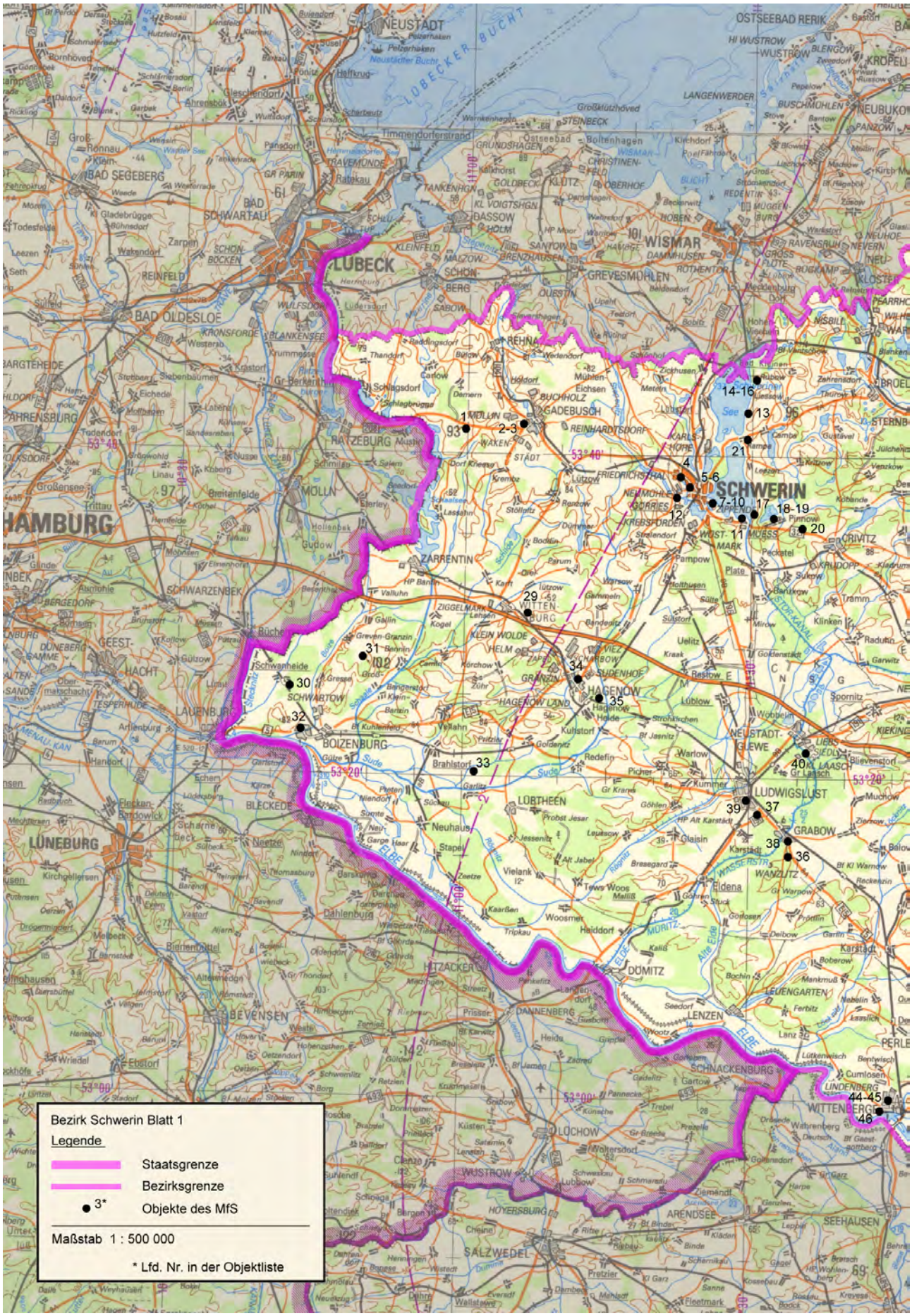
Bezirk Schwerin Blatt 1
Legende
Staatsgrenze
Bezirksgrenze
3*
Objekte des MfS
Maßstab 1 : 500 000
* Lfd. Nr. in der Objektliste
LÜBECK
SCHWERIN
WISMAR
HAMBURG
LÜNEBURG
BOIZENBURG
HAGENOW
LUDWIGSLUST
WITTENBERGE
SALZWEDEL
ELBE
1
2-3
4
5-6
7-10
11
12
13
14-16
17
18-19
20
21
29
30
31
32
33
34
35
36
37
38
39
40
44-45
46

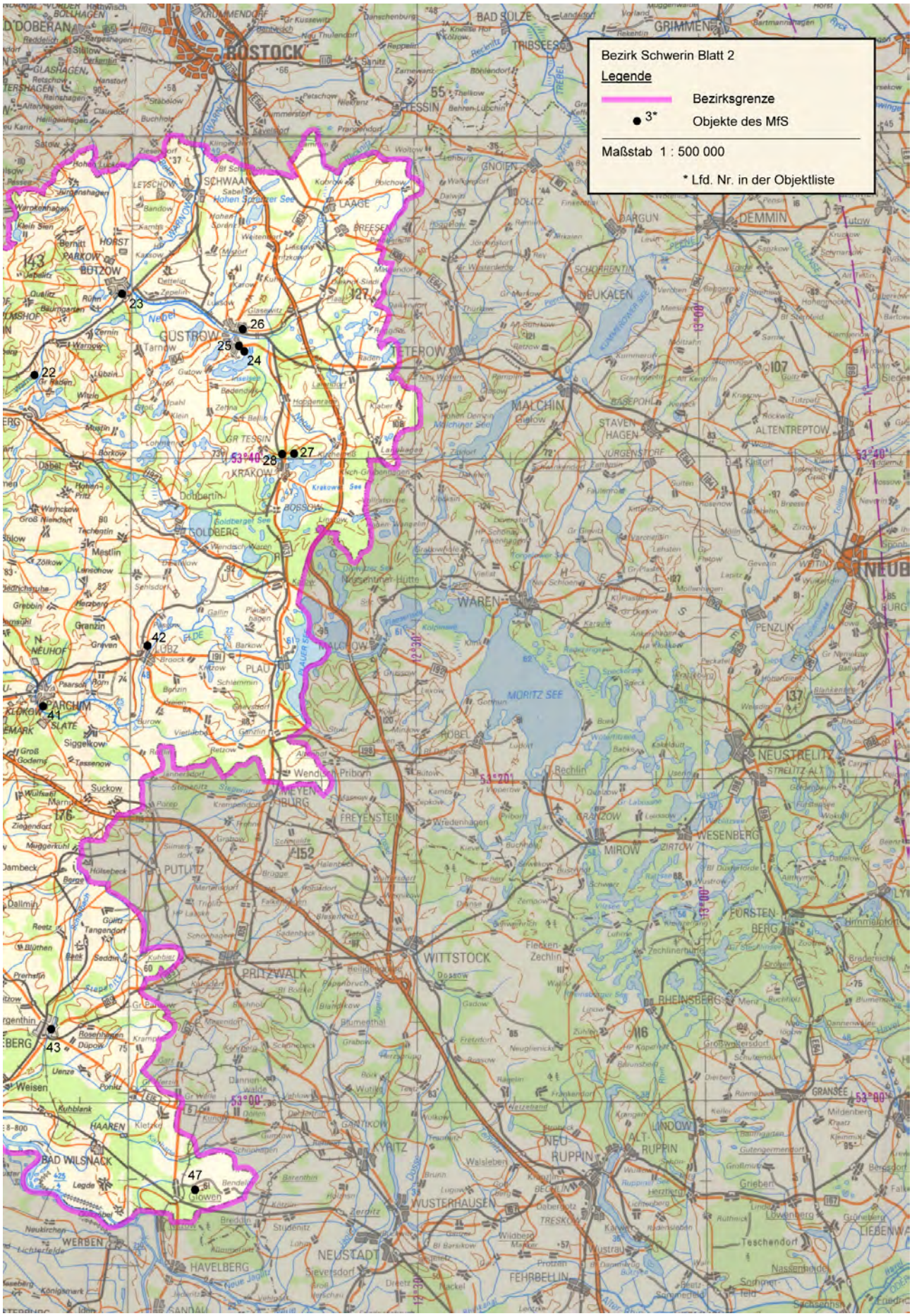
Bezirk Schwerin Blatt 2
Legende
Bezirksgrenze
3*
Objekte des MfS
Maßstab 1 : 500 000
* Lfd. Nr. in der Objektliste
ROSTOCK
GRIMMEN
DEMMIN
NEUKALEN
TETEROW
MALCHIN
STAVENHAGEN
ALTENTREPTOW
GÜSTROW
KRAKOW
GOLDBERG
WAREN
PENZIN
NEUSTRELITZ
WESENBERG
MIROW
FÜRSTENBERG
RHEINSBERG
WITTSTOCK
PRITZWALK
PUTLITZ
FREYENSTEIN
MEYENBURG
LÜBZ
PARCHIM
BUTZOW
SCHWAAN
LAAGE
MÜRITZ SEE
NEU RUPPIN
ALT RUPPIN
LINDOW
GRANSEE
KYRITZ
WUSTERHAUSEN
NEUSTADT
HAVELBERG
FEHRBELLIN
BAD WILSNACK
Glowen
22
23
24
25
26
27
28
41
42
43
47

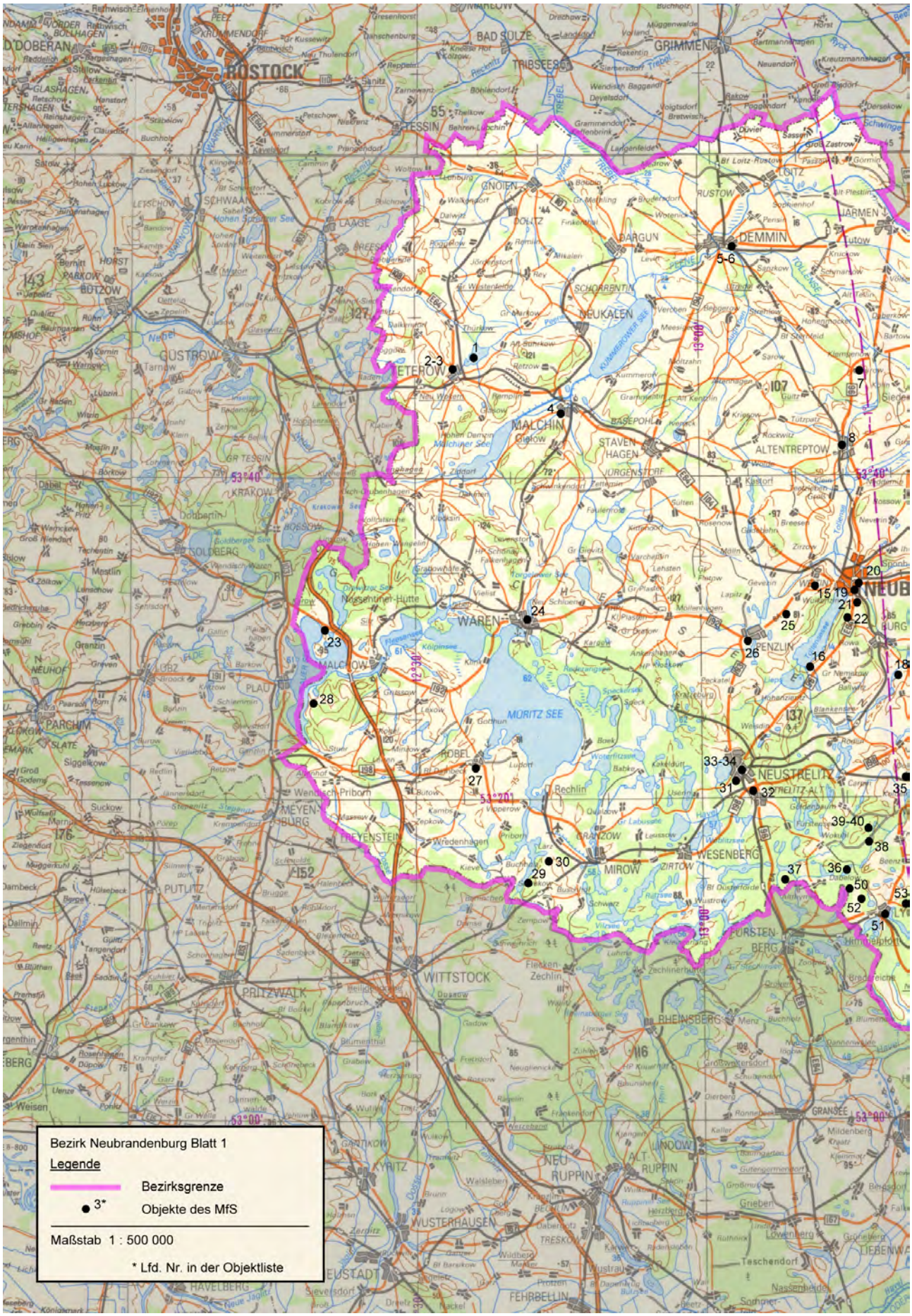
Bezirk Neubrandenburg Blatt 1
Legende
Bezirksgrenze
3*
Objekte des MfS
Maßstab 1 : 500 000
* Lfd. Nr. in der Objektliste

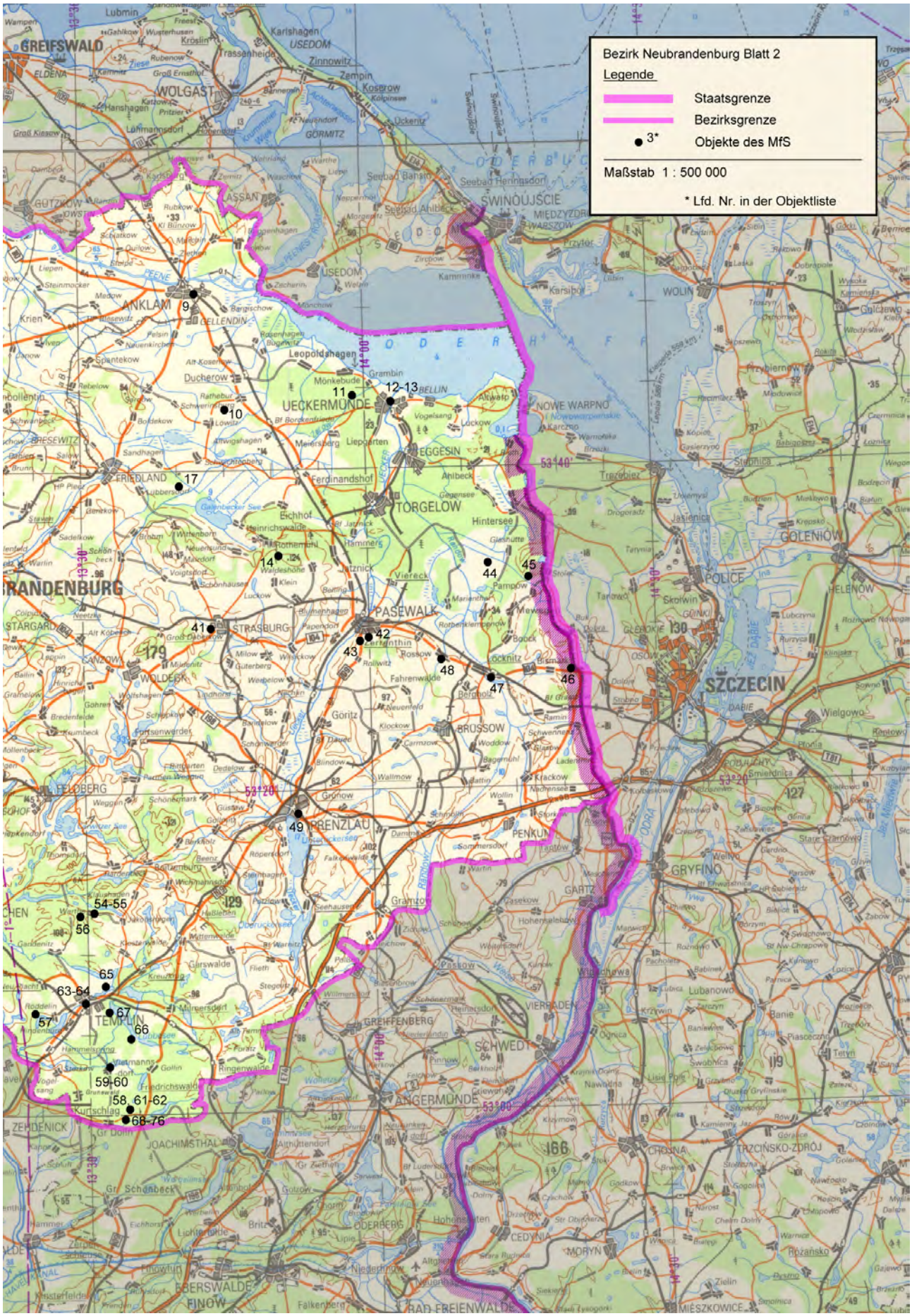
Bezirk Neubrandenburg Blatt 2
Legende
Staatsgrenze
Bezirksgrenze
3*
Objekte des MfS
Maßstab 1 : 500 000
* Lfd. Nr. in der Objektliste
GREIFSWALD
WOLGAST
ANKLAM
UECKERMÜNDE
EGGESIN
TORGELOW
FRIEDLAND
PASEWALK
STRASBURG
WOLDECK
FELDBERG
PRENZLAU
TEMPLIN
ANGERMÜNDE
SCHWEDT
GREIFFENBERG
EBERSWALDE
FINOW
BAD FREIENWALDE
SWINOUJSCIE
NOWE WARPNO
POLICE
SZCZECIN
GOLENIÓW
GRYFINO
CHOJNA
TRZCIŃSKO-ZDRÓJ
MORYŃ
CEDYNIA
ODERBERG
JOACHIMSTHAL
ZEHDENICK
BRANDENBURG
9
10
11
12-13
14
17
41
42
43
44
45
46
47
48
49
54-55
56
57
58
59-60
61-62
63-64
65
66
67
68-76

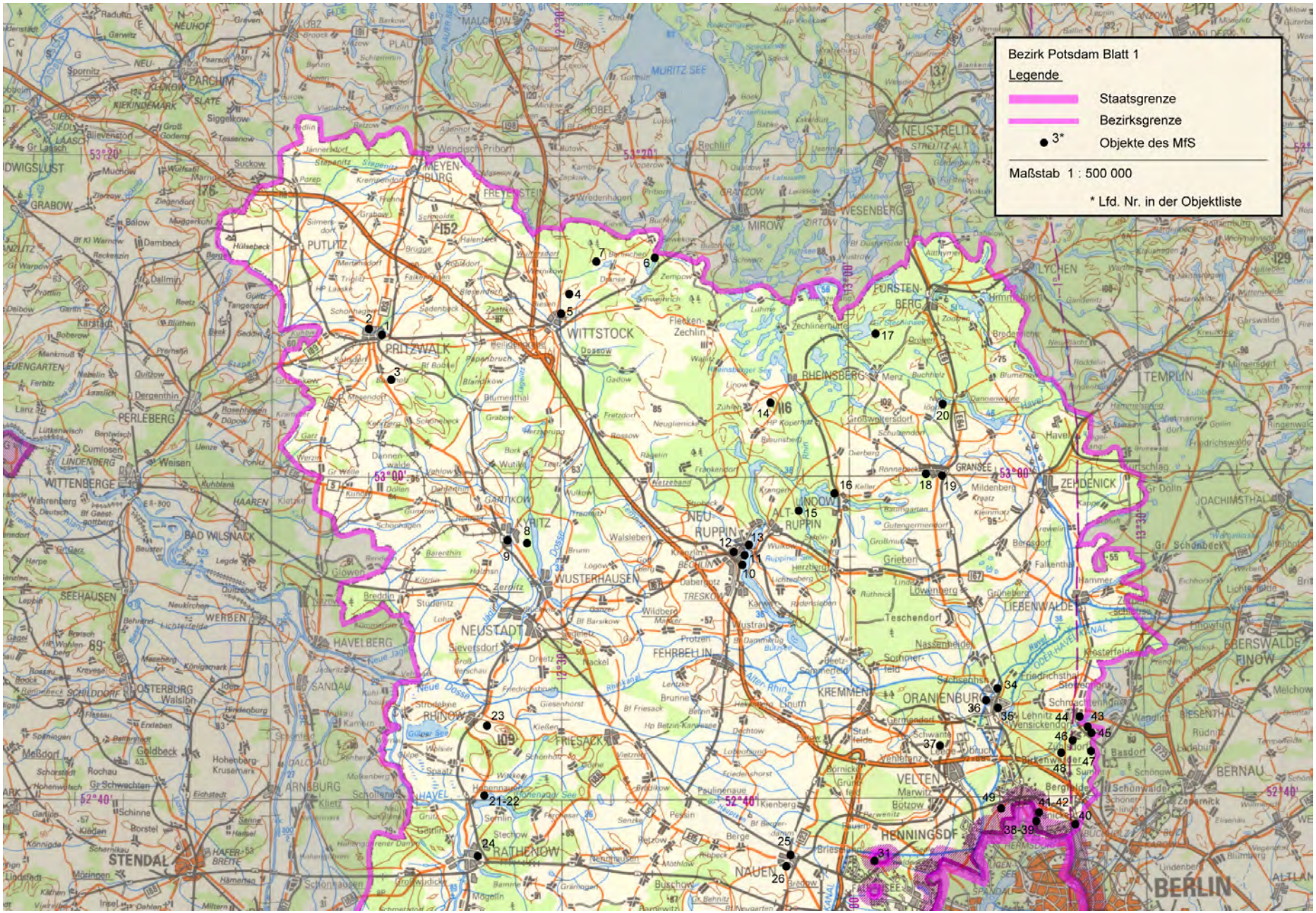
Bezirk Potsdam Blatt 1
Legende
Staatsgrenze
Bezirksgrenze
3*
Objekte des MfS
Maßstab 1 : 500 000
* Lfd. Nr. in der Objektliste
PRITZWALK
WITTSTOCK
NEUSTRELITZ
WESENBERG
MIROW
FÜRSTENBERG
RHEINSBERG
TEMPLIN
ZEHDENICK
LINDOW
NEU RUPPIN
ALT RUPPIN
KYRITZ
WUSTERHAUSEN
NEUSTADT
FEHRBELLIN
KREMMEN
ORANIENBURG
LIEBENWALDE
VELTEN
HENNINGSDF
NAUEN
RATHENOW
RHINOW
FRIESACK
HAVELBERG
STENDAL
BERLIN
BERNAU
EBERSWALDE FINOW
PERLEBERG
WITTENBERGE
BAD WILSNACK
SEEHAUSEN
OSTERBURG
ARNEBURG
PUTLITZ
MEYENBURG
FREYENSTEIN
PARCHIM
GRABOW
MALCHOW
ROBEL
LYCHEN
JOACHIMSTHAL
MURITZ SEE
53°20'
53°00'
52°40'

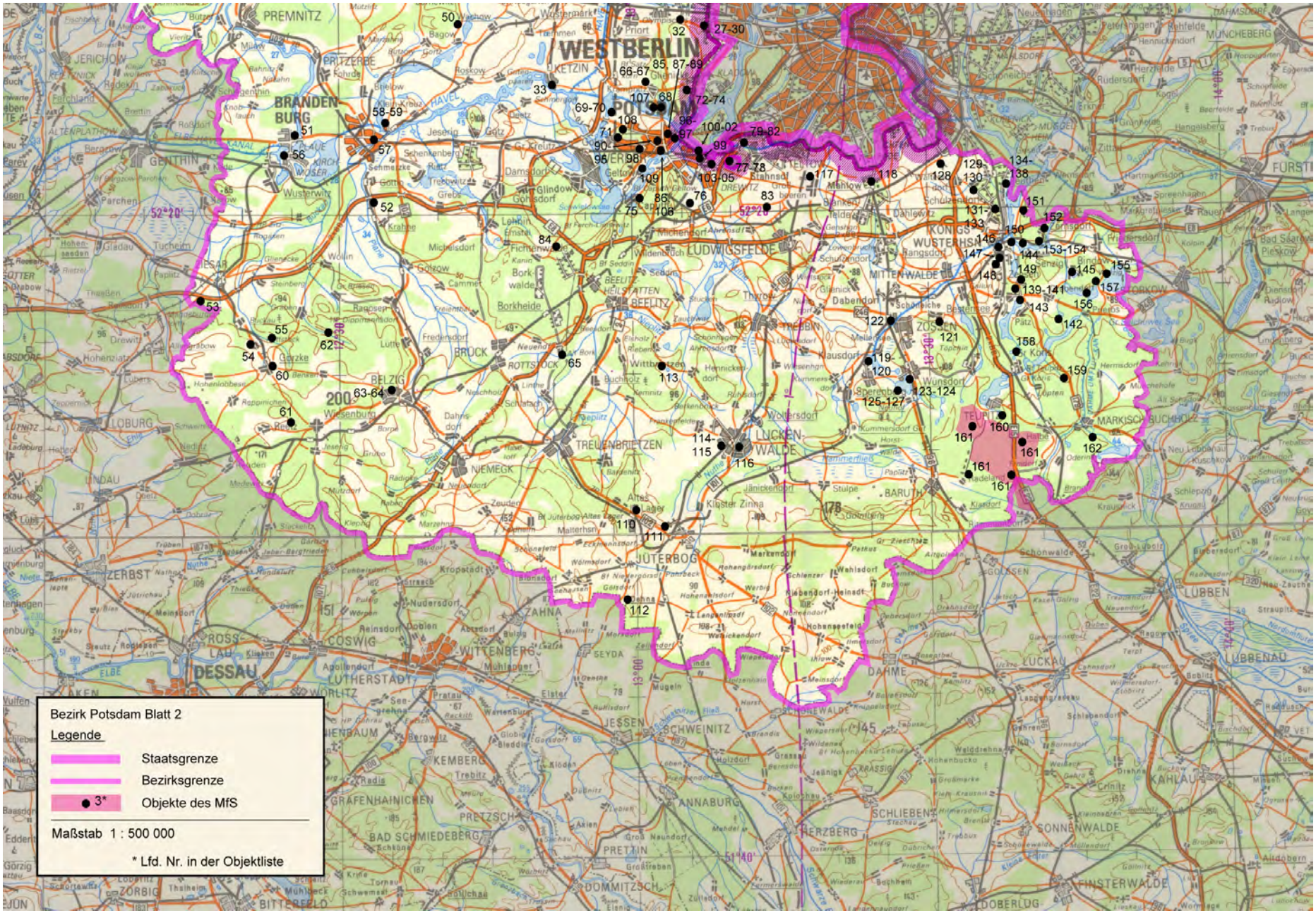
Bezirk Potsdam Blatt 2
Legende
Staatsgrenze
Bezirksgrenze
3* Objekte des MfS
Maßstab 1 : 500 000
* Lfd. Nr. in der Objektliste

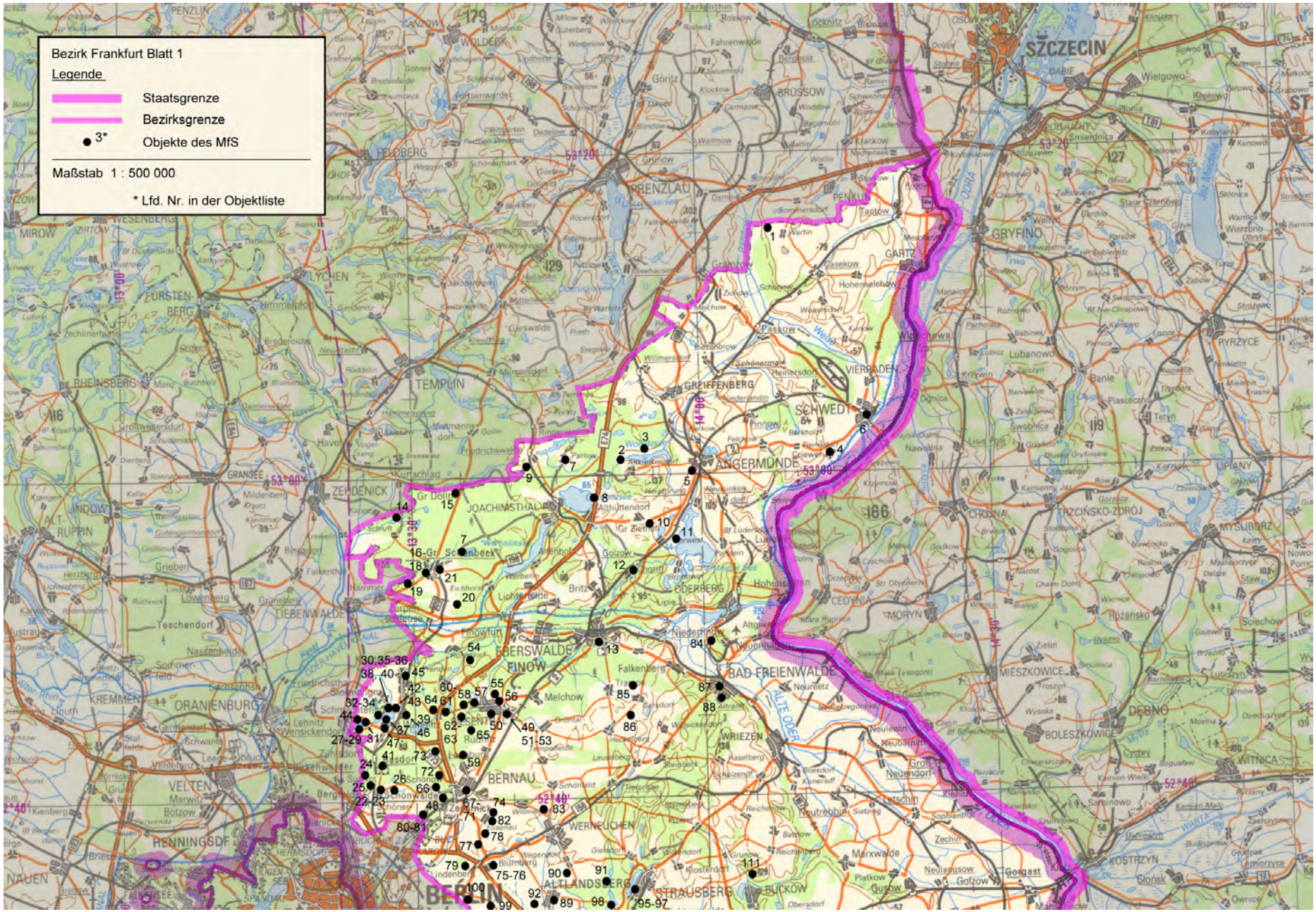
Bezirk Frankfurt Blatt 1
Legende
Staatsgrenze
Bezirksgrenze
3*
Objekte des MfS
Maßstab 1 : 500 000
* Lfd. Nr. in der Objektliste
SZCZECIN
ANGERMÜNDE
EBERSWALDE FINOW
BAD FREIENWALDE
BERNAU
BERLIN
ORANIENBURG
ZEHDENICK
JOACHIMSTHAL
TEMPLIN
PRENZLAU
GRYFINO
GRIFFENBERG
SCHWEDT
GARTZ
PENKUN
PYRZYCE
CHOSNA
TRZCIŃSKO-ZDRÓJ
MYŚLIBÓRZ
MORYŃ
CEDYNIA
GOŁCZOW
MIĘDZYRZECZ
DEBNO
BOLESZKOWICE
WITNICA
KOSTRZYN
GORZÓW
WRIEZEN
ODERBERG
FALKENBERG
WERNEUCHEN
ALTLANDSBERG
STRAUSBERG
MARXWALDE
NEULANGSOW
GOLZOW
BUCKOW
GORGAST
PLATKOW
GUSOW
NEUTREBBIN
GROß NEUENDORF
LETSCHIN
ZECHIN
KIETZ
MIESZKOWICE
BRUSSOW
GÖRITZ
GRÜNOW
VIERRADEN
PASEKOW
POSSOW
SCHÖNERMARK
HOHENSELCHOW
WILLMERSDORF
SCHÖNERMARK
GRANZOW
WARTIN
PENKUN
TANTOW
KRAJKOW
WOLDEGK
PENZLIN
FELDBERG
MIROW
LYCHEN
FÜRSTENBERG
RHEINSBERG
GRANSEE
ALT-RUPPIN
NDOW
TIEBENWALDE
TEUPITZ
KREMMEN
VELTEN
HENNINGSDF
NAUEN
SPANDAU
Gr Dölln
Schönebeck
Althüttendorf
Gr Ziethen
Golzow
Britz
Lichterfelde
Finowfurt
Falkenberg
Melchow
Schönwalde
Zehlendorf
Steinstücken
Wensickendorf
Lehnitz
Schmachtenhagen
Zühlsdorf
Basdorf
Schönerlinde
Wandlitzsee
Wandlitz
Stolpe
Schönfließ
Schönow
Schönerlinde
Weißensee
Blumberg
Wegendorf
Gielsdorf
Klosterdorf
Reichenberg
Batzlow
Wilmersdorf
Treplin
Treplinsee
Steinhöfel
Reichenow
Sietzing
Sophienhof
Zechin
Kienitz
Wriezen
Neuenhagen
Neuendorf
Neuroofen
Altranft
Neuglietzen
Neuglietzen
Neuroofen
Altglietzen
Niederfinow
Neuenhagen
Hohenfinow
Lichterfelde
Britz
Golzow
Althüttendorf
Gr Ziethen
Gr Dölln
Schönebeck
Kurtschlag
Friedrichsthal

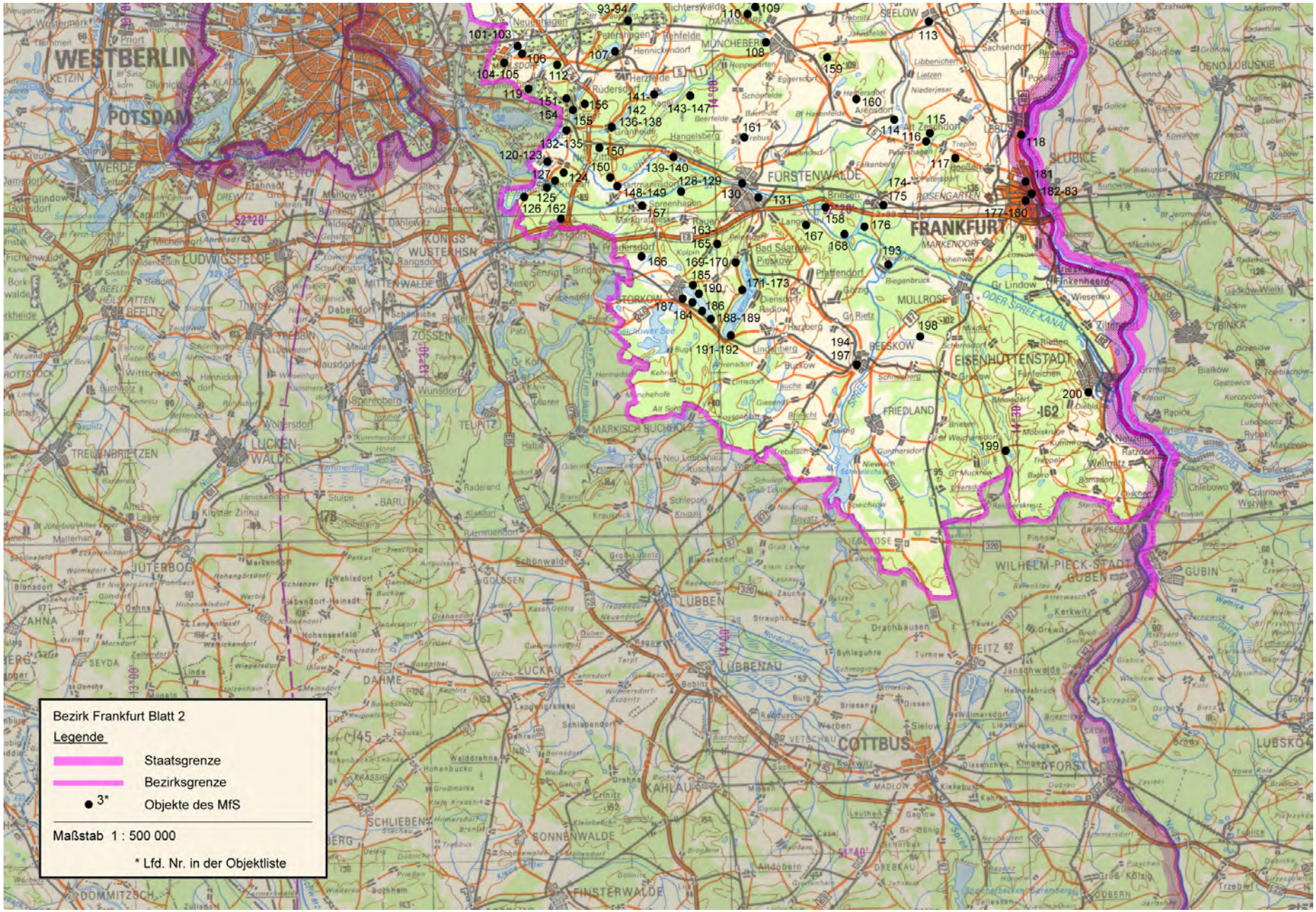
Bezirk Frankfurt Blatt 2
Legende
Staatsgrenze
Bezirksgrenze
3*
Objekte des MfS
Maßstab 1 : 500 000
* Lfd. Nr. in der Objektliste
WESTBERLIN
POTSDAM
FÜRSTENWALDE
FRANKFURT
EISENHÜTTENSTADT
COTTBUS
LÜBBEN
LÜBBENAU
FINSTERWALDE
SONNENWALDE
LUCKENWALDE
JÜTERBOG
ZOSSEN
MÜLLROSE
BEESKOW
FRIEDLAND
SLUBICE
GUBEN
WILHELM-PIECK-STADT GUBEN
FORST
LUBSKO
CYBINKA
ODER-SPREE-KANAL
SPREE
ODRA

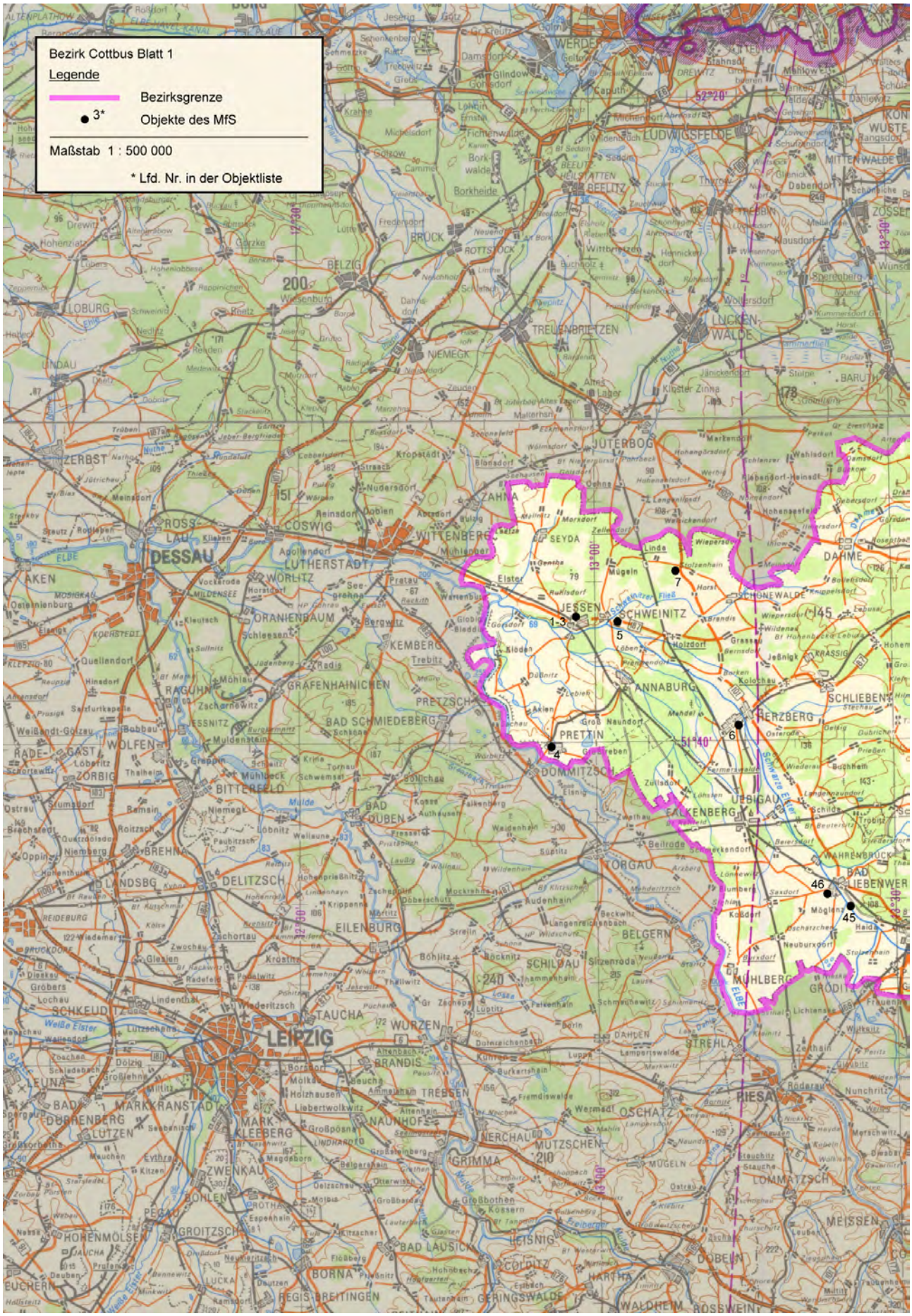
Bezirk Cottbus Blatt 1
Legende
Bezirksgrenze
3*
Objekte des MfS
Maßstab 1 : 500 000
* Lfd. Nr. in der Objektliste
DESSAU
LEIPZIG
WITTENBERG
JESSEN
SCHWEINITZ
ANNABURG
PRETTIN
DOMMITZSCH
HERZBERG
TORGAU
BAD LIEBENWERDA
MÜHLBERG
PIESA
LUTHERSTADT
COSWIG
ZERBST
BITTERFELD
DELITZSCH
EILENBURG
TAUCHA
WURZEN
GRIMMA
MARKKLEEBERG
ZWENKAU
BORNA
LEISNIG
DOBELN
MEISSEN
LOMMATZSCH
OSCHATZ
MUTZSCHEN
NERCHAU
TREBSEN
BRANDIS
NAUNHOF
BELGERN
SCHILDAU
FALKENBERG
ÜBIGAU
SCHLIEBEN
DAHME
JÜTERBOG
TREUENBRIETZEN
LUCKENWALDE
BELZIG
BRUCK
LOBURG
ZÖSSEN
BARUTH
1-3
4
5
6
7
45
46

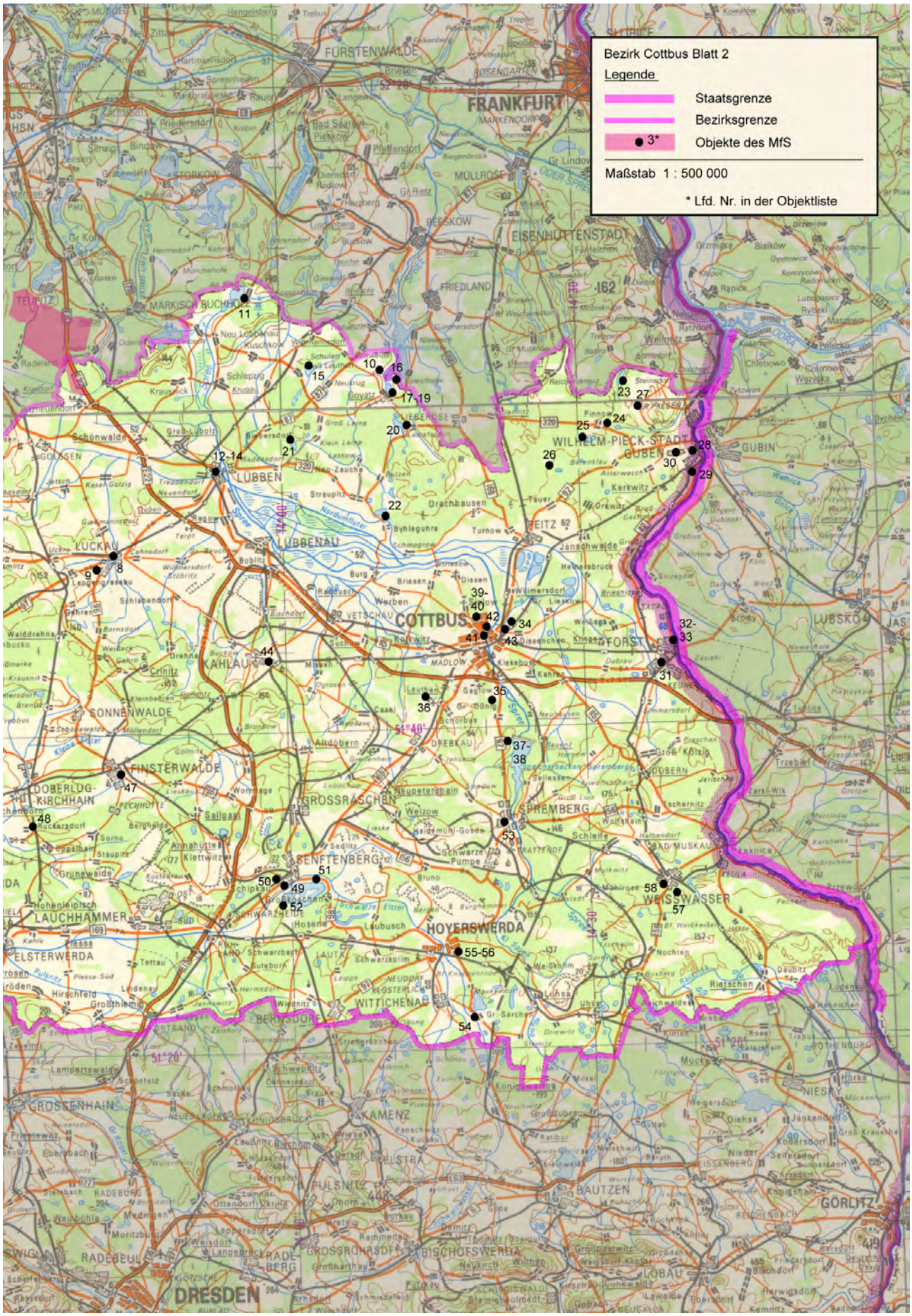
Bezirk Cottbus Blatt 2
Legende
Staatsgrenze
Bezirksgrenze
3*
Objekte des MfS
Maßstab 1 : 500 000
* Lfd. Nr. in der Objektliste
FRANKFURT
COTTBUS
HOYERSWERDA
DRESDEN
FÜRSTENWALDE
EISENHÜTTENSTADT
WILHELM-PIECK-STADT GUBEN
GUBIN
LÜBBEN
LÜBBENAU
LUCKAU
KAHLAU
SONNENWALDE
FINSTERWALDE
DOBERLUG-KIRCHHAIN
GROSSRÄSCHEN
SENFTENBERG
SPREMBERG
WEISSWASSER
LAUCHHAMMER
ELSTERWERDA
WITTICHENAU
KAMENZ
BAUTZEN
GÖRLITZ
LOBAU
BISCHOFSWERDA
GROSSRÖHRSDORF
RADEBEUL
GROSSENHAIN
NIESKY
LUBSKO
FORST
DREBKAU
DOBERN
BAD MUSKAU
FRIEDLAND
MÜLLROSE
BEESKOW
STORKOW
MARKISCH BUCHHOLZ
TEUPITZ
LIEBEROSE
VETSCHAU
MADLOW
DRESDEN

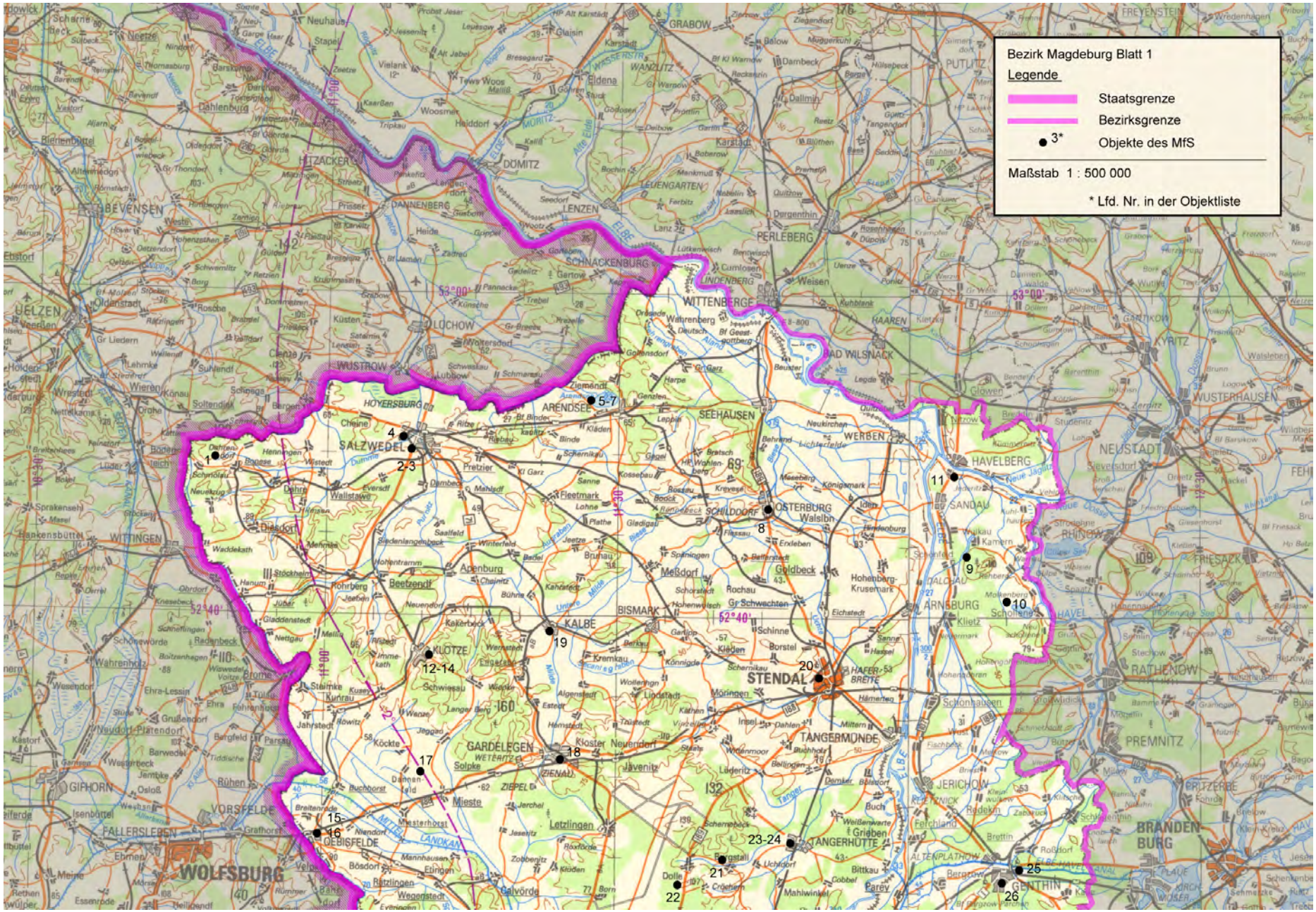
Bezirk Magdeburg Blatt 1
Legende
Staatsgrenze
Bezirksgrenze
3*
Objekte des MfS
Maßstab 1 : 500 000
* Lfd. Nr. in der Objektliste
SALZWEDEL
1
2-3
4
5-7
OSTERBURG
8
9
10
11
STENDAL
20
KLÖTZE
12-14
19
GARDELEGEN
17
18
OEBISFELDE
15-16
TANGERHÜTTE
23-24
21
22
25
26
WOLFSBURG
WITTENBERGE
PERLEBERG
SCHNACKENBURG
DÖMITZ
LENZEN
DANNENBERG
HITZACKER
BEVENSEN
UELZEN
LÜCHOW
WUSTROW
HÖYERSBURG
ARENDSEE
SEEHAUSEN
WERBEN
HAVELBERG
SANDAU
RHINOW
NEUSTADT
BAD WILSNACK
LINDENBERG
WITTENBERGE
GRABOW
KARSTÄDT
WANZLITZ
EUENGARTEN
PUTLITZ
FREYENSTEIN
KYRITZ
WUSTERHAUSEN
GARLKOW
HAAREN
Weisen
Dergenthin
Quitzow
Premnitz
Karstädt
Bochin
Seedorf
Gantzer
Gantzer Bach
Dallmin
Dambeck
Hülsebeck
Balow
Ziegendorf
Mesgerkuhl
Recksenin
Borgo
Tangendorf
Gantz
Quitzow
Dergenthin
Rosenhagen
Krampfer
Dupow
Lütkemosch
Bentwisch
Cumlosen
Lenzerwische
Puritz
Kuhblank
Lenze
Weisen
Gr Welle
Wolfshagen
Wolfshagen
Gr Garz
Harpe
Genzien
Leppin
Neukirchen
Quitzöbel
Bentwisch
Cumlosen
Lenzerwische
Puritz
Kuhblank
Lenze
Weisen
Gr Welle
Wolfshagen
Wolfshagen
Gr Garz
Harpe
Genzien
Leppin
Neukirchen
Quitzöbel
Behrend
Lichterfelde
Bittkau
Kamern
Rehberge
Ideln
Hinrichsburg
Wulkau
Kietzer See
Schollene
Klietz
Sanne
Hassel
Schinne
Borstel
Kläden
Könnigde
Schernikau
Möringen
Hämerten
Schönhausen
Fischbeck
Bütz
Bamme
Mützel
Barnewitz
Buhne
Grabow
Widritz
Jerichow
Redekin
Brettin
Roßdorf
Fehrbellin
Grieben
Fehrbellin
Brettin
Roßdorf
Altenplathow
Bergzow
Genthin
Parey
Cobbel
Bittkau
Mahlwinkel
Uchtdorf
Bergstall
Dolle
Crüchern
Born
Wegenstedt
Calvörde
Rätzlingen
Bösdorf
Mannhausen
Etingen
Meine
Ehmen
Velpke
Rethen
Essenrode
Wülperode
Heiligendorf
Bahrdorf
Grafhorst
Fallersleben
Isenbüttel
Weyhausen
Gifhorn
Jembke
Osloß
Tiddische
Parsau
Barwedel
Wesendorf
Westerbeck
Gamsen
Kastorf
Neudorf-Platendorf
Grußendorf
Ehra
Ehra-Lessien
Wesendorf
Schönewörde
Radenbeck
Wahrenholz
Brome
Voitze
Wasbüttel
Boitzenhagen
Schnellingen
Gladdenstedt
Netgau
Jeebel
Ohrdorf
Knesebeck
Repke
Masel
Sprakensehl
Hankensbüttel
Wittingen
Brome
Voitze
Wasbüttel
Boitzenhagen
Schnellingen
Gladdenstedt
Netgau
Jeebel
Ohrdorf
Knesebeck
Repke
Masel
Sprakensehl
Hankensbüttel
Wittingen
Diesdorf
Wallstawe
Eversdf
Dähre
Wistedt
Henningen
Chüine
Oebisfelde
Mieste
Jerchel
Jesewitz
Letzlingen
Zobbenitz
Röxförde
Kläden
Zienau
Zielitz
Klosterneuendorf
Jävenitz
Lüderitz
Damker
Bülsdorf
Tangermünde
Buchholz
Wollenschen
Lindstadt
Kahlen
Insel
Dahlen
Miltern
Wollenschen
Lindstadt
Kahlen
Insel
Dahlen
Miltern
Wolfsburg
Ehmen
Velpke
Rethen
Essenrode
Wülperode
Heiligendorf
Bahrdorf
Grafhorst
Fallersleben
Isenbüttel
Weyhausen
Gifhorn
Jembke
Osloß
Tiddische
Parsau
Barwedel
Wesendorf
Westerbeck
Gamsen
Kastorf
Neudorf-Platendorf
Grußendorf
Ehra
Ehra-Lessien
Wesendorf
Schönewörde
Radenbeck
Wahrenholz
Brome
Voitze
Wasbüttel
Boitzenhagen
Schnellingen
Gladdenstedt
Netgau
Jeebel
Ohrdorf
Knesebeck
Repke
Masel
Sprakensehl
Hankensbüttel
Wittingen
Diesdorf
Wallstawe
Eversdf
Dähre
Wistedt
Henningen
Chüine
Oebisfelde
Mieste
Jerchel
Jesewitz
Letzlingen
Zobbenitz
Röxförde
Kläden
Zienau
Zielitz
Klosterneuendorf
Jävenitz
Lüderitz
Damker
Bülsdorf
Tangermünde
Buchholz
Wollenschen
Lindstadt
Kahlen
Insel
Dahlen
Miltern
Wollenschen
Lindstadt
Kahlen
Insel
Dahlen
Miltern
Wolfsburg
Ehmen
Velpke
Rethen
Essenrode
Wülperode
Heiligendorf
Bahrdorf
Grafhorst
Fallersleben
Isenbüttel
Weyhausen
Gifhorn
Jembke
Osloß
Tiddische
Parsau
Barwedel
Wesendorf
Westerbeck
Gamsen
Kastorf
Neudorf-Platendorf
Grußendorf
Ehra
Ehra-Lessien
Wesendorf
Schönewörde
Radenbeck
Wahrenholz
Brome
Voitze
Wasbüttel
Boitzenhagen
Schnellingen
Gladdenstedt
Netgau
Jeebel
Ohrdorf
Knesebeck
Repke
Masel
Sprakensehl
Hankensbüttel
Wittingen
Diesdorf
Wallstawe
Eversdf
Dähre
Wistedt
Henningen
Chüine
Oebisfelde
Mieste
Jerchel
Jesewitz
Letzlingen
Zobbenitz
Röxförde
Kläden
Zienau
Zielitz
Klosterneuendorf
Jävenitz
Lüderitz
Damker
Bülsdorf
Tangermünde
Buchholz
Wollenschen
Lindstadt
Kahlen
Insel
Dahlen
Miltern
Wollenschen
Lindstadt
Kahlen
Insel
Dahlen
Miltern
Wolfsburg
Ehmen
Velpke
Rethen
Essenrode
Wülperode
Heiligendorf
Bahrdorf
Grafhorst
Fallersleben
Isenbüttel
Weyhausen
Gifhorn
Jembke
Osloß
Tiddische
Parsau
Barwedel
Wesendorf
Westerbeck
Gamsen
Kastorf
Neudorf-Platendorf
Grußendorf
Ehra
Ehra-Lessien
Wesendorf
Schönewörde
Radenbeck
Wahrenholz
Brome
Voitze
Wasbüttel
Boitzenhagen
Schnellingen
Gladdenstedt
Netgau
Jeebel
Ohrdorf
Knesebeck
Repke
Masel
Sprakensehl
Hankensbüttel
Wittingen
Diesdorf
Wallstawe
Eversdf
Dähre
Wistedt
Henningen
Chüine
Oebisfelde
Mieste
Jerchel
Jesewitz
Letzlingen
Zobbenitz
Röxförde
Kläden
Zienau
Zielitz
Klosterneuendorf
Jävenitz
Lüderitz
Damker
Bülsdorf
Tangermünde
Buchholz
Wollenschen
Lindstadt
Kahlen
Insel
Dahlen
Miltern
Wollenschen
Lindstadt
Kahlen
Insel
Dahlen
Miltern

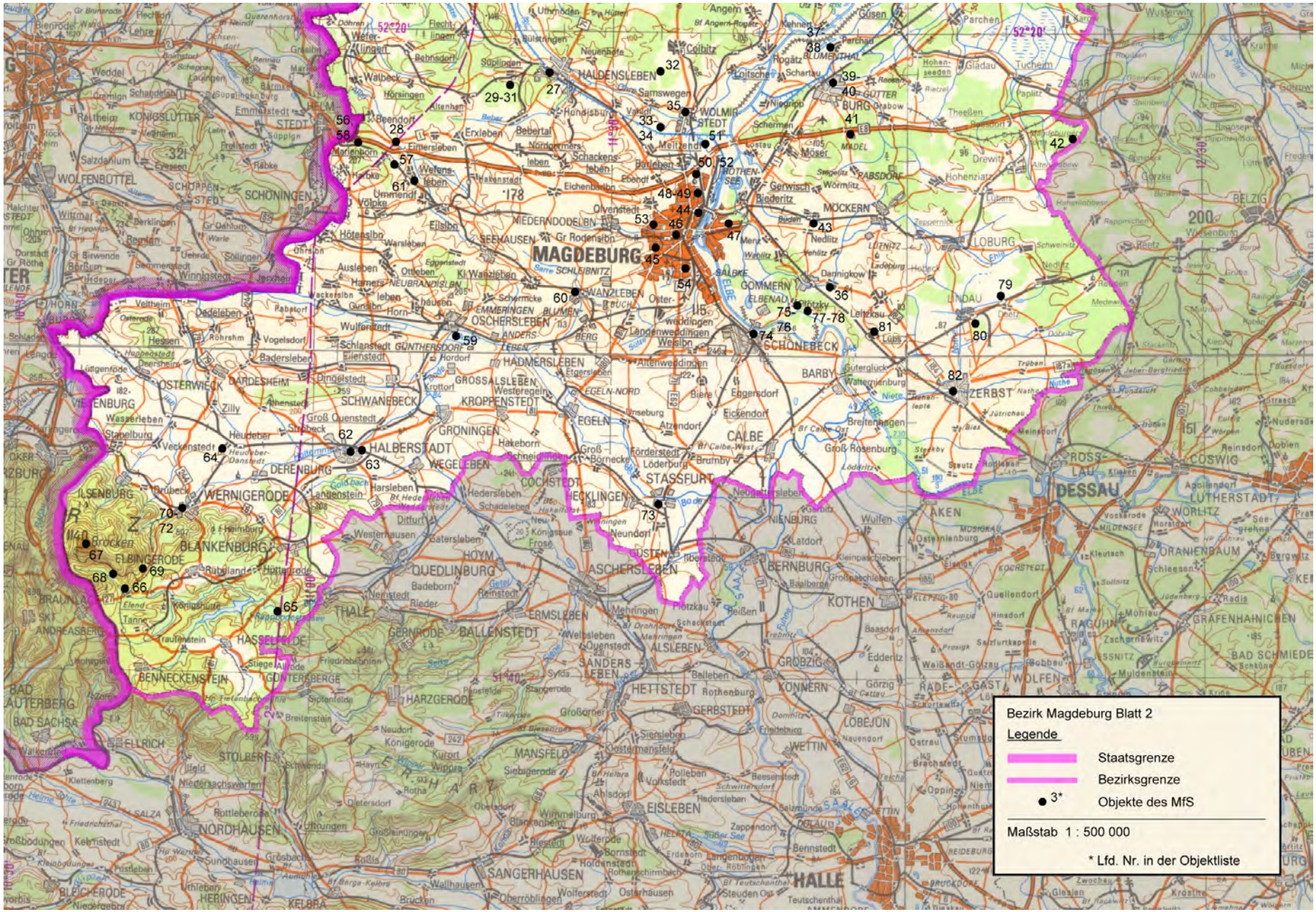
Bezirk Magdeburg Blatt 2
Legende
Staatsgrenze
Bezirksgrenze
3*
Objekte des MfS
Maßstab 1 : 500 000
* Lfd. Nr. in der Objektliste
MAGDEBURG
HALBERSTADT
DESSAU
STASSFURT
SCHÖNEBECK
WERNIGERODE
OSCHERSLEBEN
HALDENSLEBEN
WOLMIRSTEDT
BURG
ZERBST
COSWIG
OSTERWIECK
QUEDLINBURG
THALE
ASCHERSLEBEN
BERNBURG
KÖTHEN
CALBE
EGELN
SCHÖNINGEN
WOLFENBÜTTEL
HELMSTEDT
NORDHAUSEN
SANGERHAUSEN
EISLEBEN
HETTSTEDT
HALLE
BLANKENBURG
OSCHERSLEBEN
SCHWANEBECK
KROPPENSTEDT
GROSSALSLEBEN
HADMERSLEBEN
WANZLEBEN
GOMMERN
LOBURG
M�OCKERN
BARBY
AKEN
ZERBST
LINDAU
RAGUHN
ORANIENBAUM
LUTHERSTADT WORLITZ
GRÄFENHAINICHEN
BAD SCHMIEDEBERG
WOLFEN
BITTERFELD
BELZIG
PABSDORF
DREWITZ
GLADAU
TUCHEIM
PARCHEN
GÜSEN
ANGERN
CALBITZ
LOITSCHE
SCHARTAU
ROGÄTZ
BLUMENTHAL
HOHENSEEDEN
PAPLITZ
ZESAR
GÜTTER
MÖSER
MADEL
SCHERMEN
NIEGRIPP
GERWISCH
BIEDERITZ
WÖRMLITZ
NEDLITZ
LEITZKAU
LÜBS
GROSS ROSENBURG
BREITENHAGEN
ATZENDORF
EICKENDORF
EBERSDORF
BIERE
ALTENWEDDINGEN
LANGENWEDDINGEN
WELSLEBEN
OLVENSTEDT
SAMSWEGEN
MEITZEND
BARLEBEN
EBENDORF
ROTHENSEE
SCHACKENSLEBEN
NORDGERMERSLEBEN
ERXLEBEN
BEBERTAL
EIMERSLEBEN
BEENDORF
MARIENBORN
WEFERLINGEN
SÜPLINGEN
BEBENDORF
HUNDISBURG
NEUENHOFE
WALBECK
HÖRSINGEN
ALTENHAIN
UHRSLEBEN
ELSLEBEN
SEEHAUSEN
GR RODENSLEBEN
NIEDERNDODELEBEN
HÖTENSLEBEN
WARSLEBEN
OTTLEBEN
AUSLEBEN
KL WANZLEBEN
HAMERSLEBEN
NEUBRANDENSLEBEN
SCHLEBNITZ
SCHERMCKE
EMMERINGEN
BLUMEN
ANDERSLEBEN
GÜNTHERSDORF
HORDORF
WULFERSTEDT
SCHLANSTEDT
BILSTEDT
BADERSLEBEN
DINGELSTEDT
DARDESHEIM
OSTERWIECK
ZILLY
ATHENSTEDT
GROSS QUENSTEDT
STAPELBURG
VECKENSTEDT
HEUDEBER
DERENBURG
HARSLEBEN
LANGENSTEIN
SCHWANEBECK
GRONINGEN
WEGELEBEN
HAKEBORN
SCHNEIDLINGEN
GROSS BÖRNECKE
FÖRDERSTEDT
LÖDERBURG
BRUMBY
COCHSTEDT
HECKLINGEN
NEUGATTERSLEBEN
SCHADELEBEN
HEDERSLEBEN
NEUNDORF
LATDORF
NIENBURG
WULFEN
AKEN
DESSAU
ROSSLAU
COSWIG
LUTHERSTADT WORLITZ
ORANIENBAUM
GRÄFENHAINICHEN
BAD SCHMIEDEBERG
WOLFEN
BITTERFELD
RAGUHN
QUELLENDORF
HINSDORF
KLEUTSCH
SCHLEESEN
MÖHLAU
ZSCHORNEWITZ
SSNITZ
MULDENSTEIN
BOBBAU
WEIßANDT-GÖLZAU
RADEGAST
KONNERN
GÖRZIG
EDDERITZ
GROBZIG
LOBEJÜN
WETTIN
BRACHSTEDT
OSTRAU
NAVENDORF
FRIEDEBURG
GERBSTEDT
ROTHENBURG
SIERSLEBEN
KOSTERMANSFELD
MANSFELD
SIEBIGERODE
KÖNIGERODE
KURORT WIPPRA
ROTHA
DIETERSDORF
WIMMELBURG
BLANKENHEIM
WOLFERODE
BORNSTEDT
HOLDENSTEDT
ROTHENSCHIRMBACH
OBER-RÖBLINGEN
WOLFERSTEDT
OSTERHAUSEN
STEUDEN OST
TEUTSCHENTHAL
AMMENDORF
ZWOCHAU
GIEBICHENSTEIN
KRÖLLWITZ
REIDEBURG
ZAPPENDORF
BENNSTEDT
LANGENBOGEN
ERDEBORN
SILBER SEE
HELFTA
WALLHAUSEN
BRUCKEN
KELBRA
HERINGEN
BLEICHERODE
UTHLEBEN
GROßLEINUNGEN
UFTRUNGEN
SUNDHAUSEN
GROßBODUNGEN
KELBRASTEDT
ROßLA
WINNIGSTEDT
SEMMENSTEDT
DORSTADT
GR RÖTHE
BÖRSUM
BERKLINGEN
REMLEN
WITTMAR
HALCHTER
STEDT
HORN
VELTHEIM
OSTERODE
HESSEN
RÖHRSHM
VOGELSDORF
DEERSHEIM
LÜTTGENRÖDE
WASSERLEBEN
STAPELBURG
ILSENBURG
BRAUNLAGE
ANDREASBERG
BAD LAUTERBERG
BAD SACHSA
ELLRICH
KLETTENBERG
HASSELFELDE
BENNECKENSTEIN
GÜNTERSBERGE
TRAUTENSTEIN
TANNE
ELEND
KÖNIGSHÜTTE
RÜBELAND
HÜTTENRODE
ELBINGERODE
BLANKENBURG
HEIMBURG
WESTERHAUSEN
GATERSLEBEN
DITFURT
HOYM
FROSE
KÖNIGSAUE
NEU-
GOLDBACH
BRUNBECK
LANGENSTEIN
HARSLEBEN
HEUDEBER-DANSTEDT
HAKEBORN
SCHNEIDLINGEN
GROß BÖRNECKE
FÖRDERSTEDT
LÖDERBURG
BRUMBY
EGELN-NORD
ATZENDORF
UNSEBURG
BIERE
EBERSDORF
EICKENDORF
ALTENWEDDINGEN
BREITENHAGEN
GROß ROSENBURG
STEUTZ
LÖDDRITZSCH
ELBE
SAALE
BODE
HOLTEMME
GOLDBACH
SCHNEIDLINGEN
HAKEBORN
GROß
BÖRNECKE
FÖRDERSTEDT
LÖDERBURG
BRUMBY

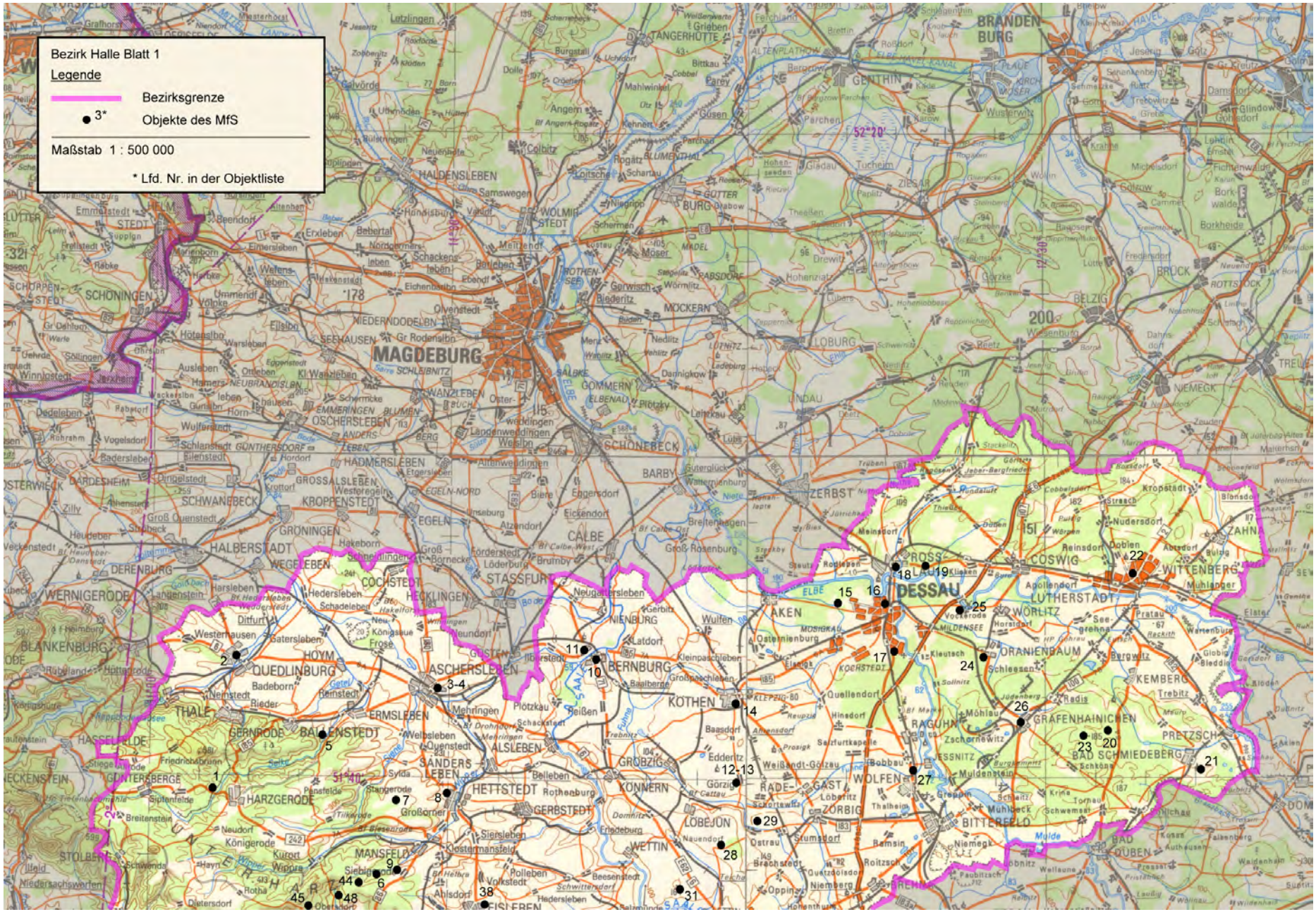
Bezirk Halle Blatt 1
Legende
Bezirksgrenze
3*
Objekte des MfS
Maßstab 1 : 500 000
* Lfd. Nr. in der Objektliste
MAGDEBURG
DESSAU
BERNBURG
KÖTHEN
ASCHERSLEBEN
HALBERSTADT
QUEDLINBURG
BALLENSTEDT
HETTSTEDT
STASSFURT
CALBE
SCHÖNEBECK
ZERBST
COSWIG
LUTHERSTADT
WITTENBERG
ORANIENBAUM
GRÄFENHAINICHEN
BAD SCHMIEDEBERG
BITTERFELD
WOLFEN
ZÖRBIG
LÖBEJÜN
MANSFELD
HARZGERODE
GÜNTERSBERGE
BLANKENBURG
WERNIGERODE
DERENBURG
SCHÖNINGEN
HALDENSLEBEN
WOLMIRSTEDT
MÖCKERN
LOBURG
BELZIG
BRANDENBURG
GENTHIN
ZIESAR
BARBY
NIENBURG
ALSLEBEN
GRÖBZIG
KÖNNERN
WETTIN
ESSNITZ
RAGUHN
KEMBERG
PRETZSCH
BAD DÜBEN
NIEMEGK
ZAHNA
WÖRLITZ
ROSSLAU
AKEN
MÖSIGKAU
KOCHSTEDT
ELBE
SAALE
MILDE
MULDE
52°20'
51°40'
178
200
151
1
2
3-4
5
6
7
8
9
10
11
12-13
14
15
16
17
18
19
20
21
22
23
24
25
26
27
28
29
31
38
44
45
48

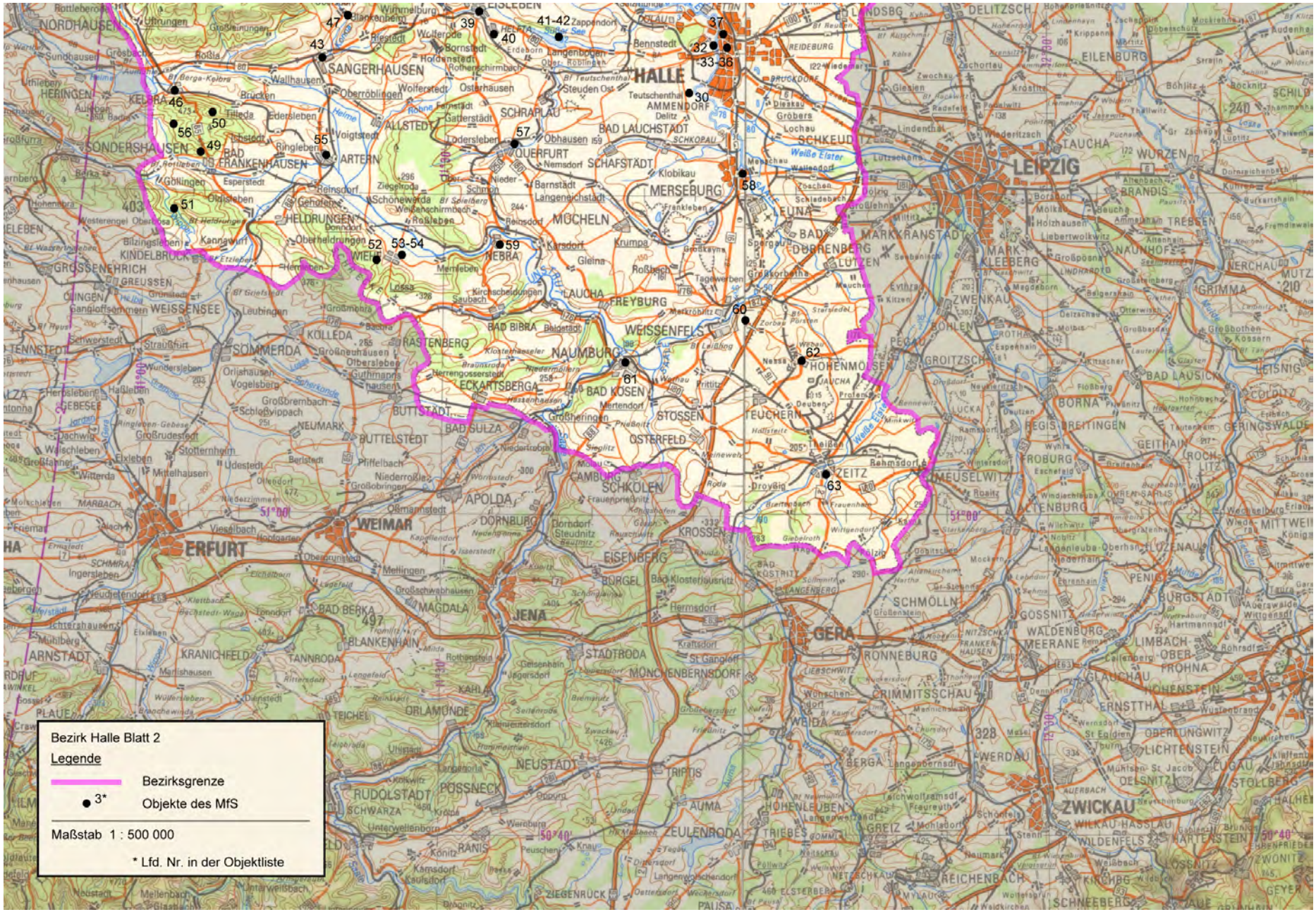
Bezirk Halle Blatt 2
Legende
Bezirksgrenze
3*
Objekte des MfS
Maßstab 1 : 500 000
* Lfd. Nr. in der Objektliste

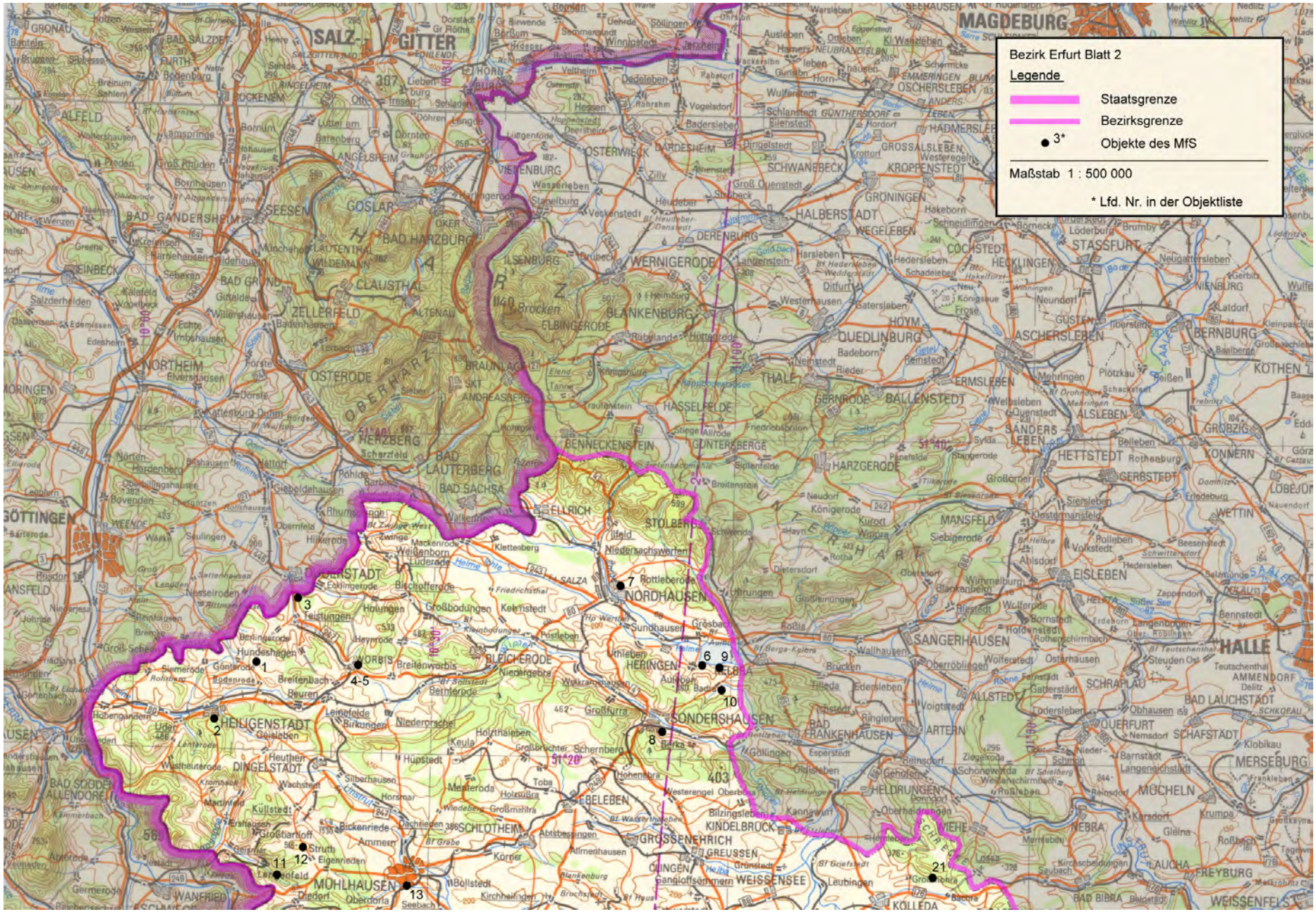
Bezirk Erfurt Blatt 2
Legende
Staatsgrenze
Bezirksgrenze
3*
Objekte des MfS
Maßstab 1 : 500 000
* Lfd. Nr. in der Objektliste
MAGDEBURG
SALZ-
GITTER
GOSLAR
BAD HARZBURG
SEESEN
BAD GANDERSHEIM
NORTHEIM
OSTERODE
HERZBERG
BAD LAUTERBERG
BAD SACHSA
OSTERWIECK
HALBERSTADT
WERNIGERODE
BLANKENBURG
QUEDLINBURG
THALE
ASCHERSLEBEN
STASSFURT
BERNBURG
KÖTHEN
HETTSTEDT
EISLEBEN
HALLE
NORDHAUSEN
SONDERSHAUSEN
HEILIGENSTADT
DINGELSTADT
MÜHLHAUSEN
WEISSENSEE
SANGERHAUSEN
QUERFURT
MERSEBURG
LAUCHA
FREYBURG
WEISSENFELS
1
2
3
4-5
6
7
8
9
10
11
12
13
21

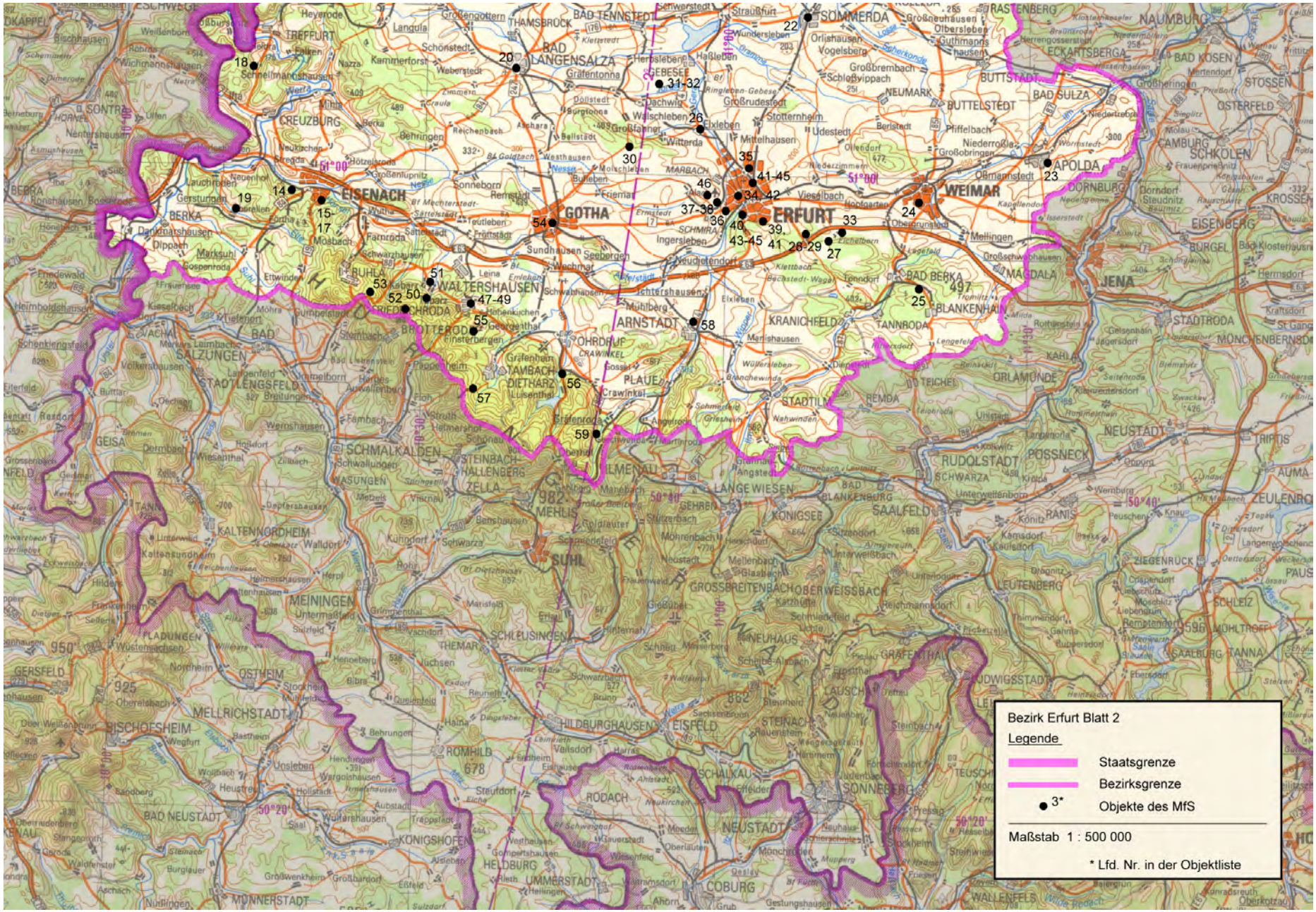
Bezirk Erfurt Blatt 2
Legende
Staatsgrenze
Bezirksgrenze
3*
Objekte des MfS
Maßstab 1 : 500 000
* Lfd. Nr. in der Objektliste

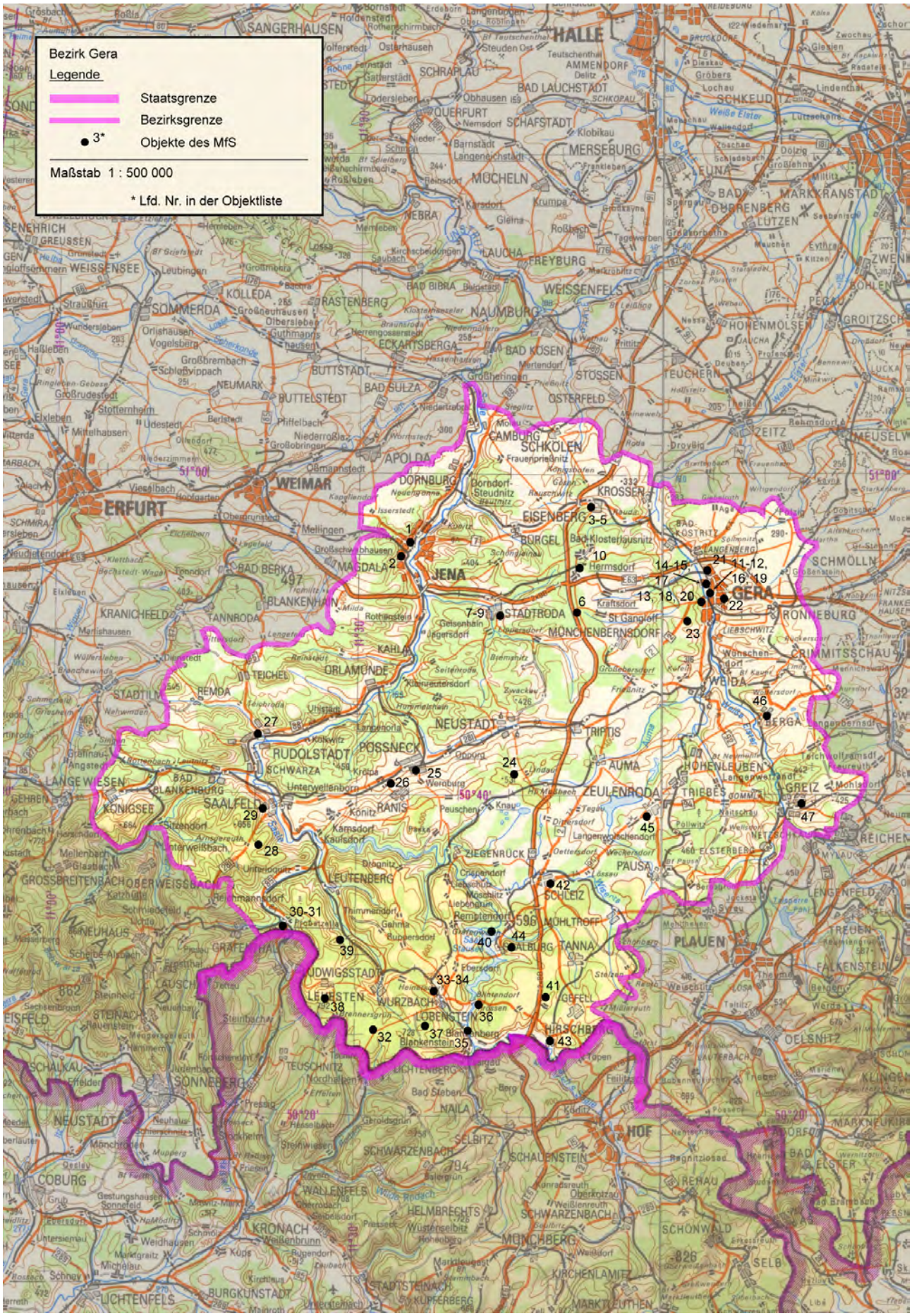
Bezirk Gera
Legende
Staatsgrenze
Bezirksgrenze
3*
Objekte des MfS
Maßstab 1 : 500 000
* Lfd. Nr. in der Objektliste
GERA
JENA
WEIMAR
ERFURT
SUHL
HALLE
GREIZ
PLAUEN
ZEULENRODA
SCHLEIZ
SAALFELD
RUDOLSTADT
NEUSTADT
STADTRODA
EISENBERG
APOLDA
SONNEBERG
HOF
COBURG
1
2
3-5
6
7-9
10
11-12,
13, 18, 20
14-15
16, 19
17
21
22
23
24
25
26
27
28
29
30-31
32
33-34
35
36
37
38
39
40
41
42
43
44
45
46
47

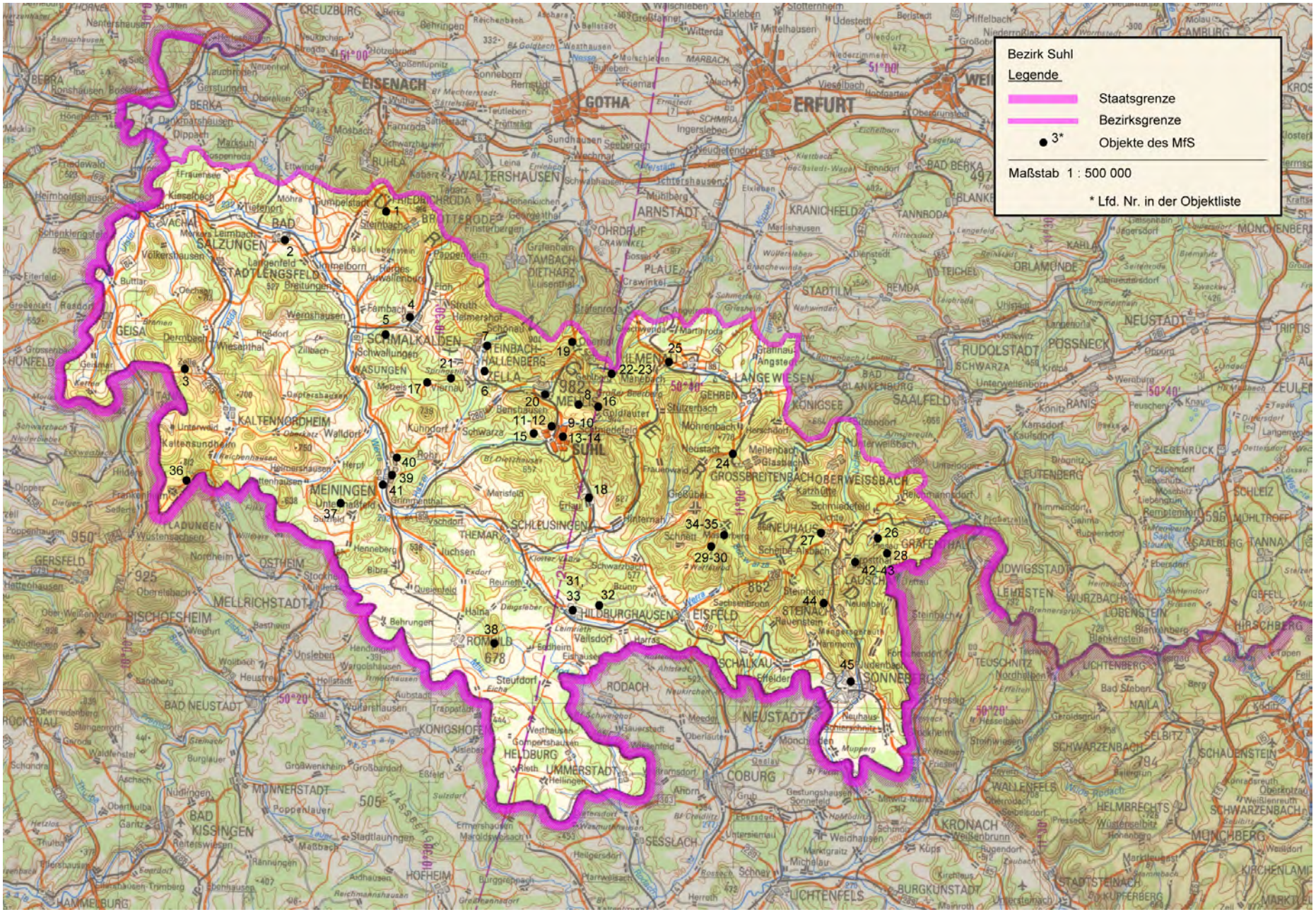
Bezirk Suhl
Legende
Staatsgrenze
Bezirksgrenze
3*
Objekte des MfS
Maßstab 1 : 500 000
* Lfd. Nr. in der Objektliste
EISENACH
GOTHA
ERFURT
SUHL
SCHMALKALDEN
MEININGEN
ROMHILD
HILDBURGHAUSEN
EISFELD
NEUSTADT
COBURG
SONNEBERG
LAUSCHA
GRÄFENTHAL
OBERWEISSBACH
GROSSBREITENBACH
LANGEWIESEN
ZELLA
SCHLEUSINGEN
KALTENNORDHEIM
BAD SALZUNGEN
WALTERSHAUSEN
ARNSTADT
RUDOLSTADT
SAALFELD
KÖNIGSEE
LEUTENBERG
LICHTENFELS
KRONACH
BAD KISSINGEN
MELLRICHSTADT
BISCHOFSHEIM
BAD NEUSTADT
KÖNIGSHOFEN
HELDBURG
UMMERSTADT
RODACH
SESSLACH
HOFHEIM
MÜNNERSTADT
GERSFELD
OSTHEIM
THEMAR
Steinach
Neuhaus
Schleusingen
Hildburghausen
Eisfeld
Coburg
Kronach
Lichtenfels
Sonneberg
Suhl
Meiningen
Schmalkalden
Eisenach
Gotha
Erfurt
Weimar
Jena
Saalfeld
Rudolstadt
Bad Salzungen
Bad Kissingen
Bad Neustadt
Mellrichstadt
Bad Berka
Ilmenau
Arnstadt
Ohrdruf
Gotha
Waltershausen
Friedrichroda
Tambach-Dietharz
Schleusingen
Themar
Hildburghausen
Eisfeld
Coburg
Neustadt
Rodach
Sonneberg
Lauscha
Steinach
Neuhaus
Oberweissbach
Grossbreitenbach
Langewiesen
Zella
Schmalkalden
Meiningen
Kaltennordheim
Bad Salzungen
Vacha
Geisa
Dermbach
Wasungen
Kaltennordheim
Meiningen
Römhild
Hildburghausen
Eisfeld
Coburg
Kronach
Lichtenfels
Sonneberg
Suhl
Schmalkalden
Eisenach
Gotha
Erfurt
Weimar
Jena
Saalfeld
Rudolstadt
Bad Salzungen
Bad Kissingen
Bad Neustadt
Mellrichstadt
Bad Berka
Ilmenau
Arnstadt
Ohrdruf
Gotha
Waltershausen
Friedrichroda
Tambach-Dietharz
Schleusingen
Themar
Hildburghausen
Eisfeld
Coburg
Neustadt
Rodach
Sonneberg
Lauscha
Steinach
Neuhaus
Oberweissbach
Grossbreitenbach
Langewiesen
Zella
Schmalkalden
Meiningen
Kaltennordheim
Bad Salzungen
Vacha
Geisa
Dermbach
Wasungen
Kaltennordheim
Meiningen
Römhild
Hildburghausen
Eisfeld
Coburg
Kronach
Lichtenfels
Sonneberg
Suhl

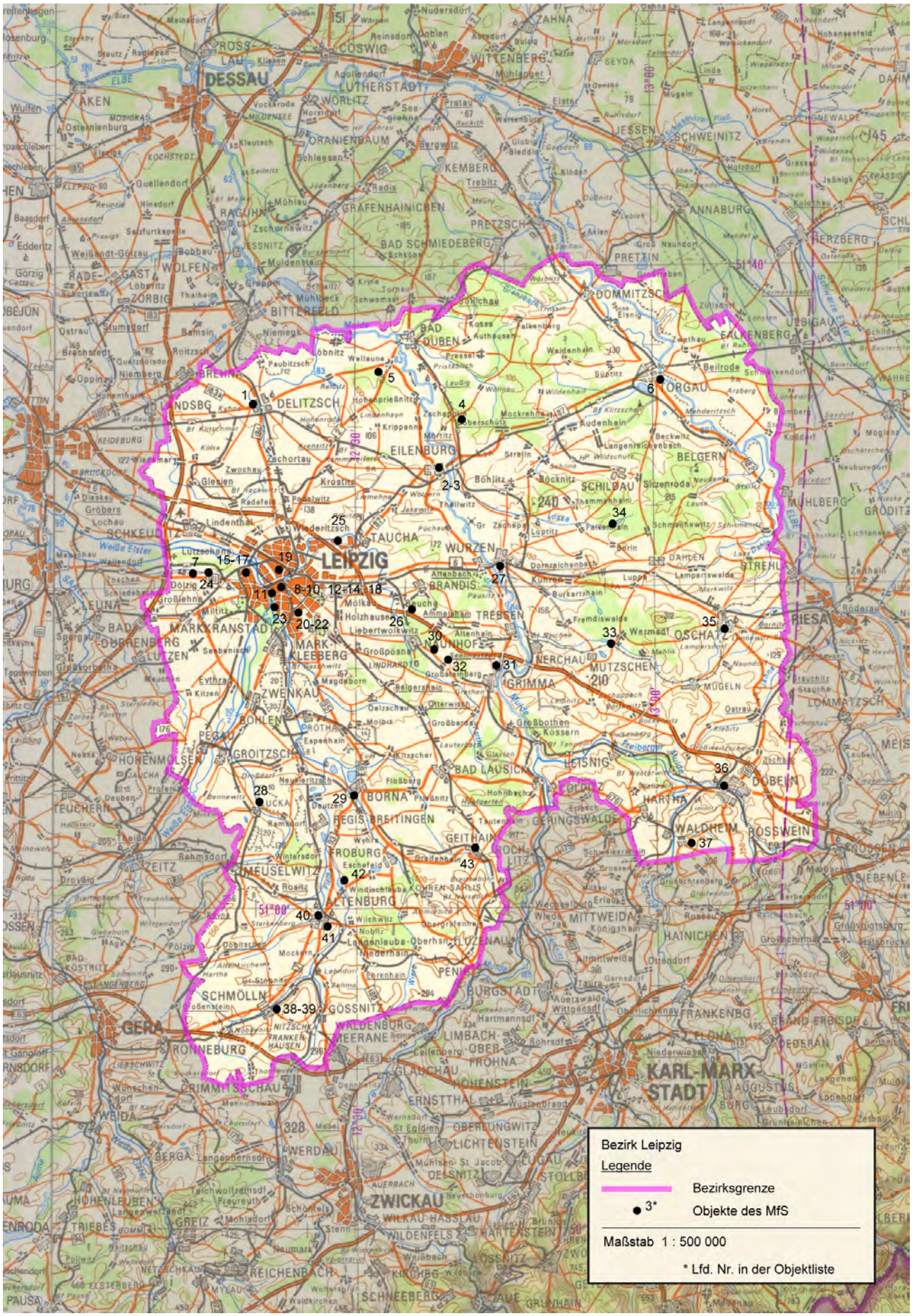
Bezirk Leipzig
Legende
Bezirksgrenze
3*
Objekte des MfS
Maßstab 1 : 500 000
* Lfd. Nr. in der Objektliste
LEIPZIG
DESSAU
GERA
ZWICKAU
KARL-MARX-STADT

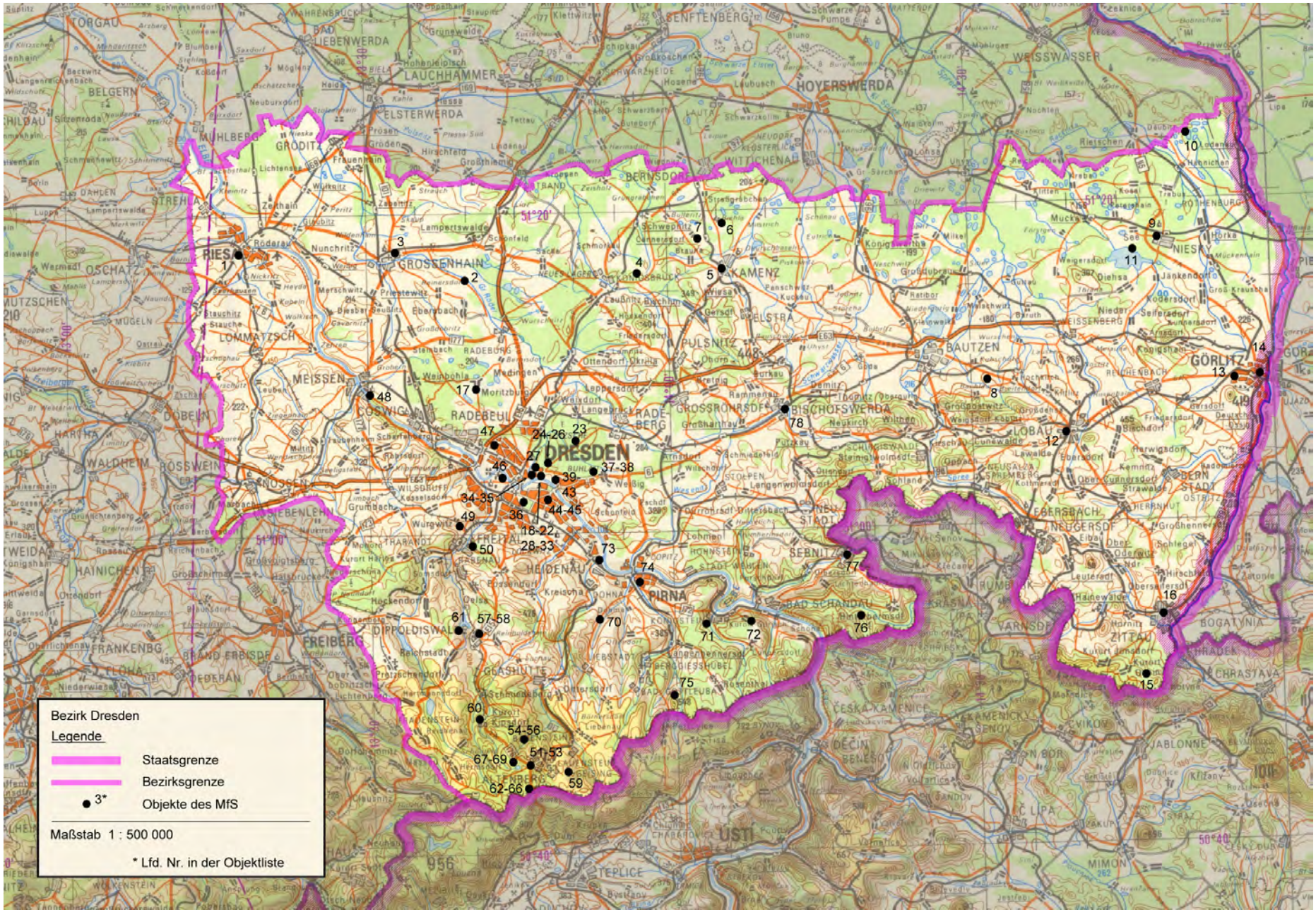
Bezirk Dresden
Legende
Staatsgrenze
Bezirksgrenze
3*
Objekte des MfS
Maßstab 1 : 500 000
* Lfd. Nr. in der Objektliste
DRESDEN
PIRNA
RIESA
GÖRLITZ
HOYERSWERDA
KAMENZ
BAUTZEN
BISCHOFSWERDA
FREIBERG
MEISSEN
GROSSENHAIN
LAUCHHAMMER
ELSTERWERDA
SENFTENBERG
WEISSWASSER
NIESKY
ZITTAU
ÚSTÍ

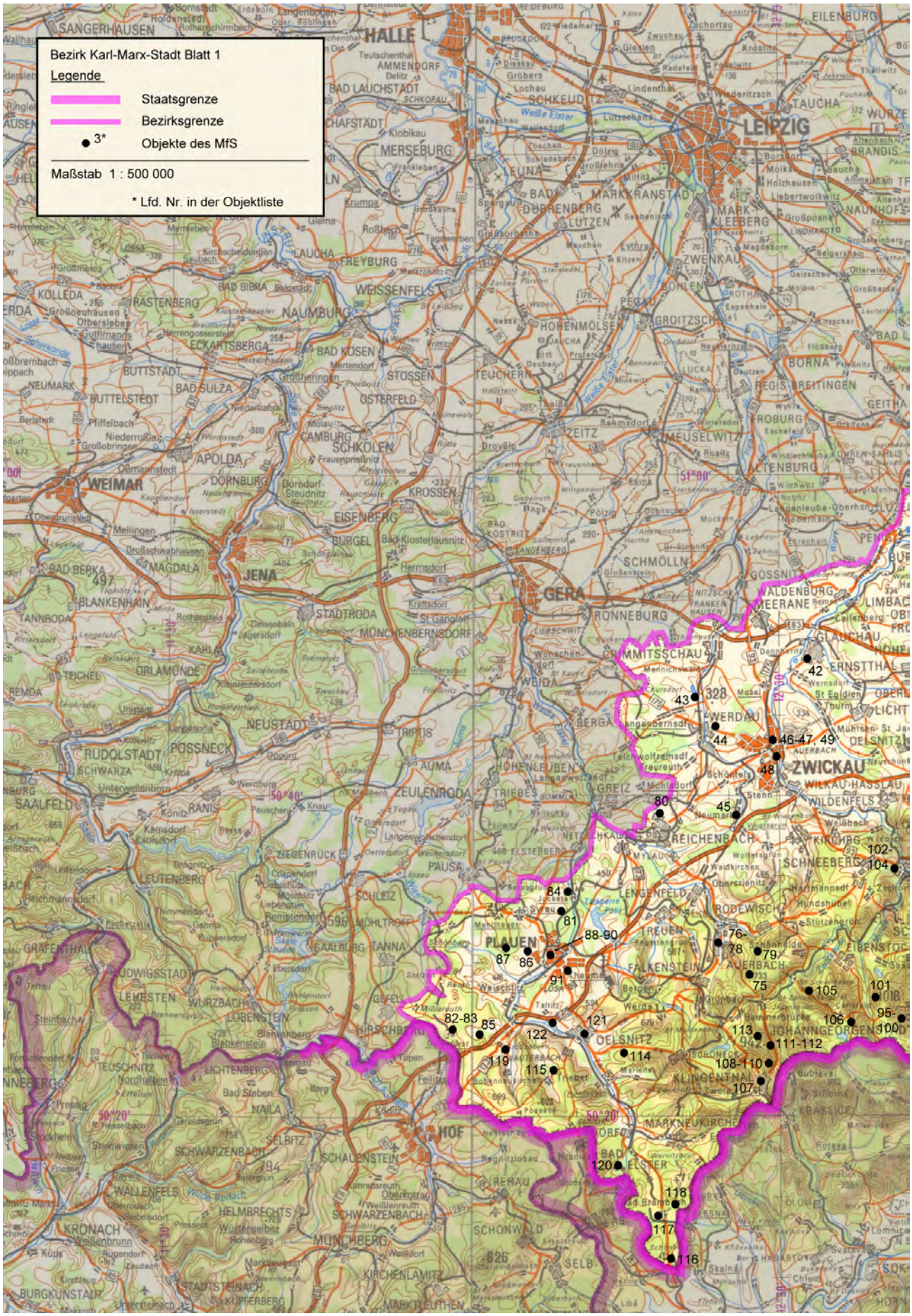
Bezirk Karl-Marx-Stadt Blatt 1
Legende
Staatsgrenze
Bezirksgrenze
3*
Objekte des MfS
Maßstab 1 : 500 000
* Lfd. Nr. in der Objektliste
HALLE
LEIPZIG
MERSEBURG
WEISSENFELS
NAUMBURG
WEIMAR
JENA
GERA
ZWICKAU
PLAUEN
HOF
42
43
328
44
46-47, 49
48
80
45
84
81
88-90
87
86
91
76-78
79
75
105
101
102-104
95-100
106
113
111-112
108-110
107
82-83
85
122
121
119
115
114
120
118
117
116

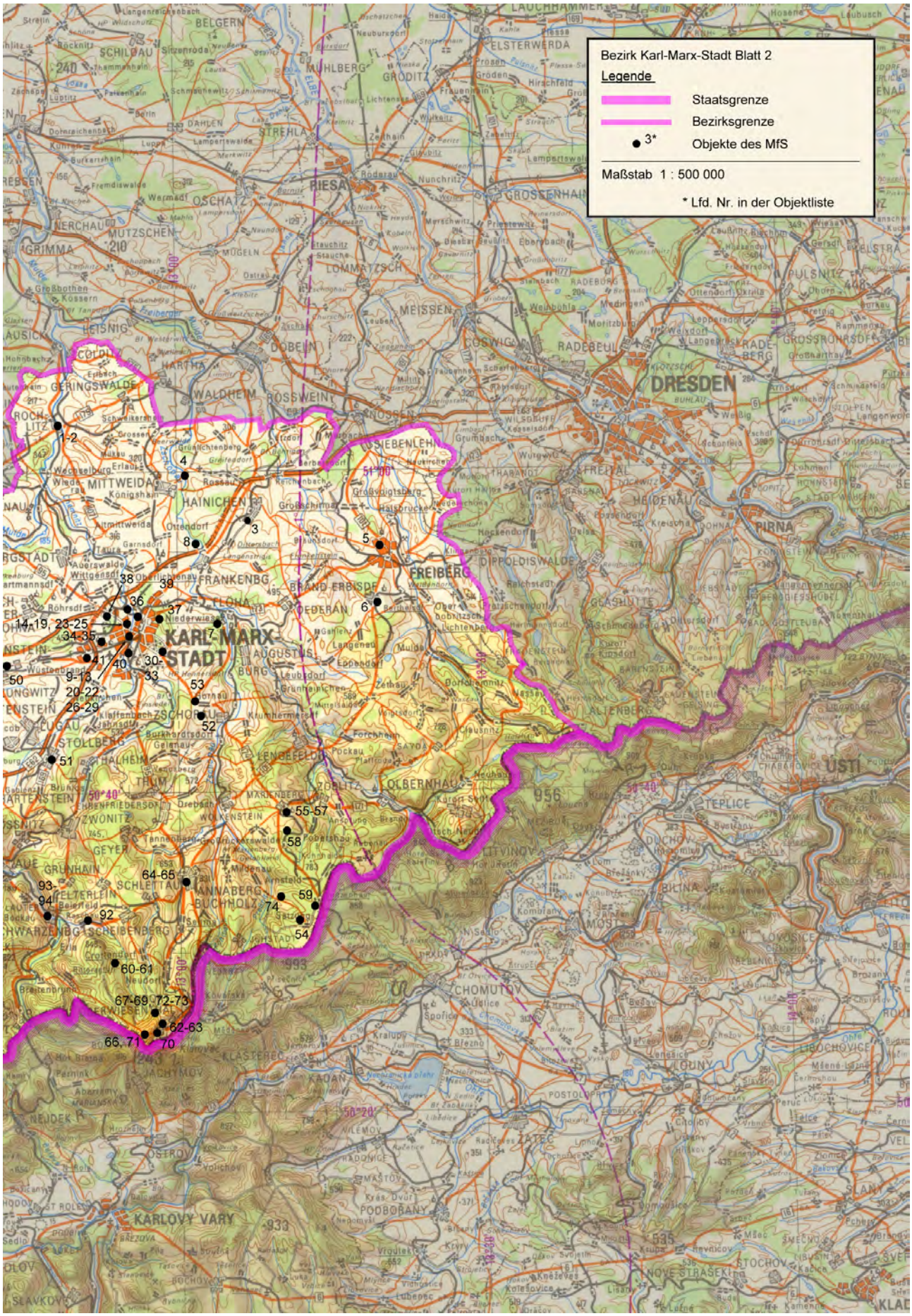
Bezirk Karl-Marx-Stadt Blatt 2
Legende
Staatsgrenze
Bezirksgrenze
3* Objekte des MfS
Maßstab 1 : 500 000
* Lfd. Nr. in der Objektliste
KARL-MARX-STADT
DRESDEN
FREIBERG
RIESA
KARLOVY VARY
1-2
3
4
5
6
7
8
9-13
14-19, 23-25
20-22
26-29
30-33
34-35
36
37
38
39
40
41
50
51
52
53
54
55-57
58
59
60-61
62-63
64-65
66, 71
67-69, 72-73
70
74
92
93-94

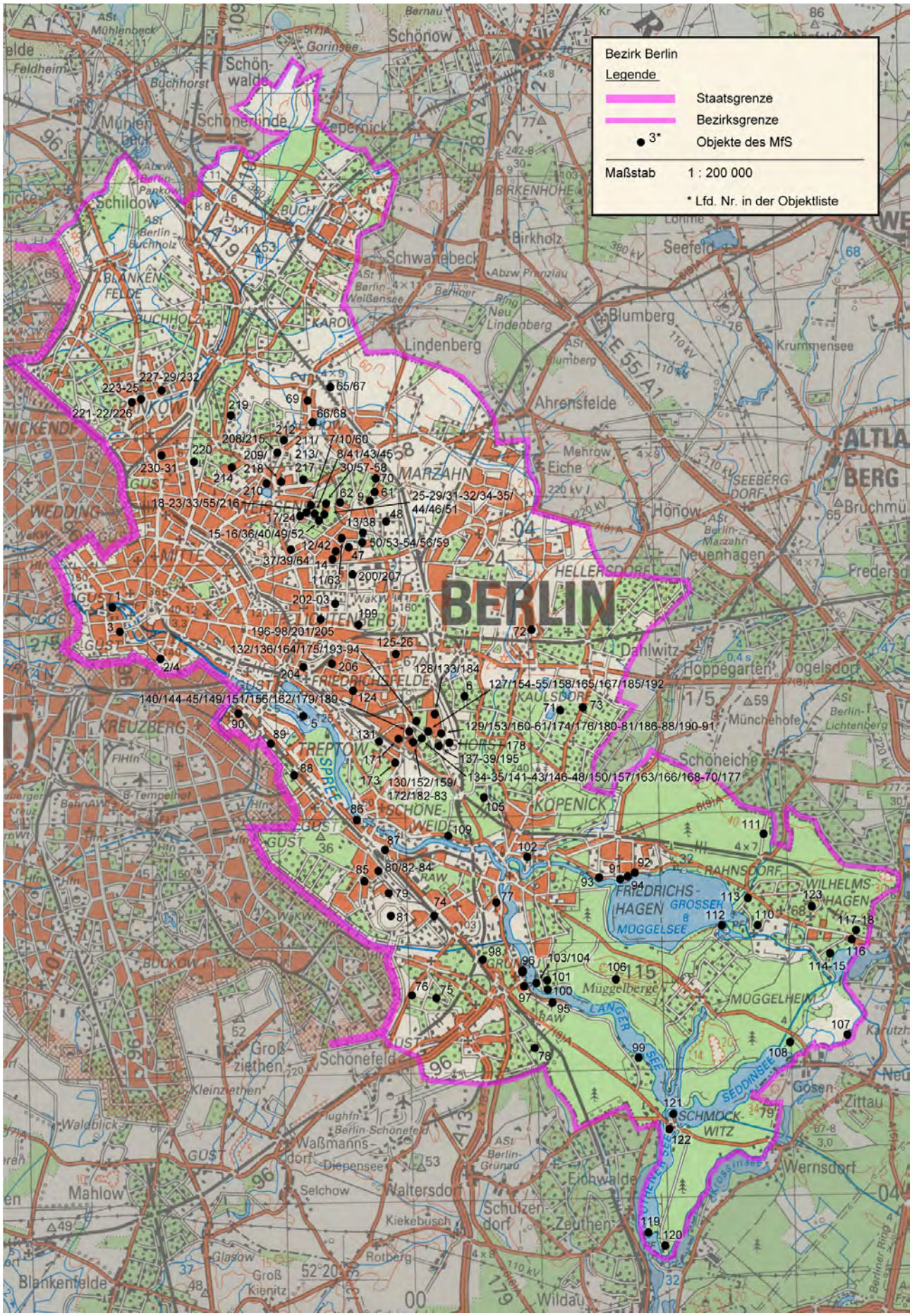
Bezirk Berlin
Legende
Staatsgrenze
Bezirksgrenze
3* Objekte des MfS
Maßstab 1 : 200 000
* Lfd. Nr. in der Objektliste
BERLIN

Karten der Standorte des MdI

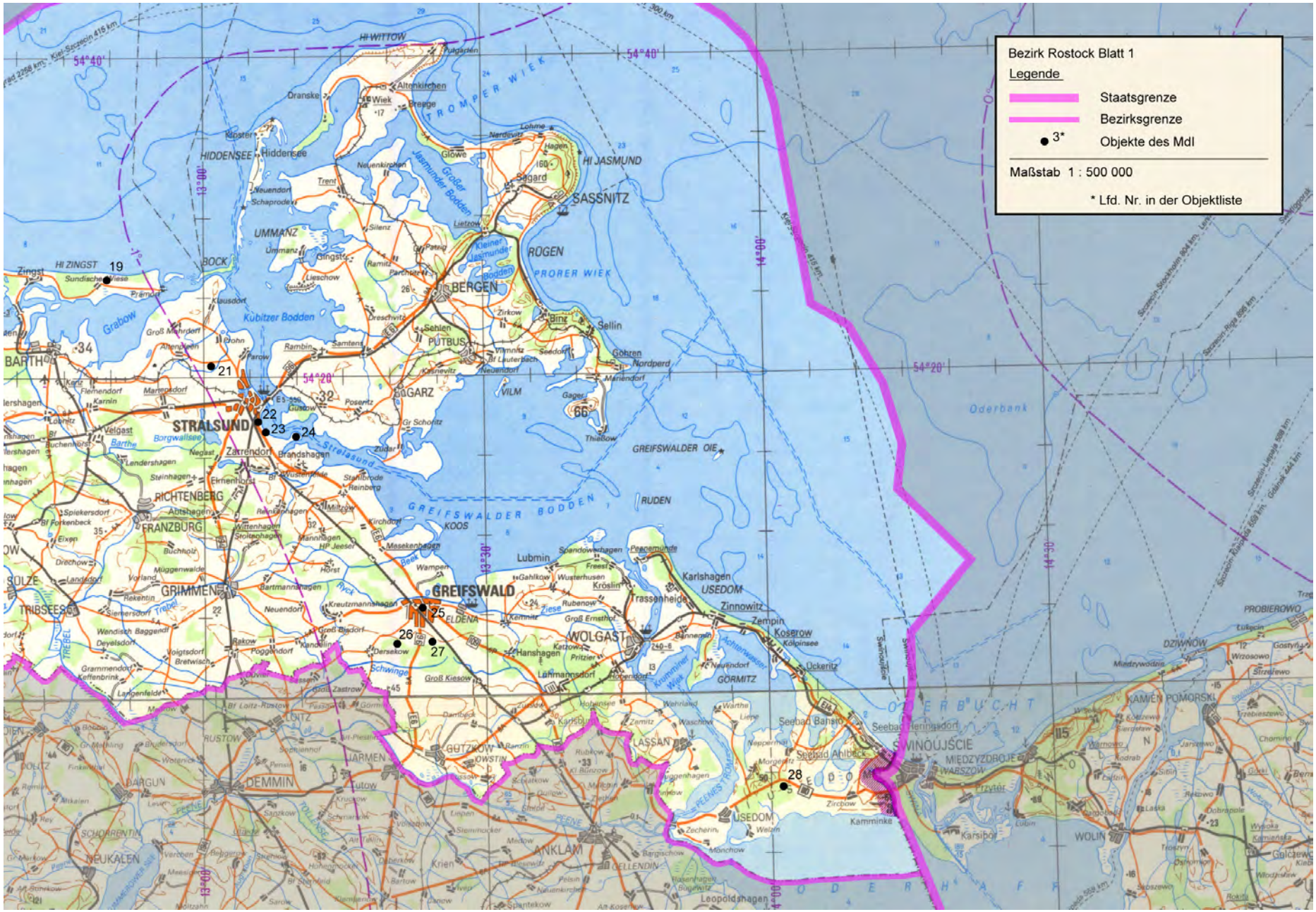
Bezirk Rostock Blatt 1
Legende
Staatsgrenze
Bezirksgrenze
3*
Objekte des MdI
Maßstab 1 : 500 000
* Lfd. Nr. in der Objektliste
HI WITTOW
HIDDENSEE
HI JASMUND
SASSNITZ
RÜGEN
BERGEN
PUTBUS
GARZ
STRALSUND
GREIFSWALDER BODDEN
GREIFSWALDER OIE
RUDEN
GREIFSWALD
WOLGAST
USEDOM
SWINOUJSCIE
MIĘDZYZDROJE
DZWNÓW
KAMIEŃ POMORSKI
BARTH
RICHTENBERG
FRANZBURG
GRIMMEN
TRIBSEES
DEMMIN
ANKLAM
LOITZ
RUSTOW
GÜTZKOW
LASSAN
GORMITZ
Kubitzer Bodden
Jasmunder Bodden
Tromper Wiek
Prorer Wiek
Oderbank
Oderhaff
Stralsund
Greifswalder Bodden
Peenestrom
Achterwasser
Kleiner Jasmunder Bodden
Großer Jasmunder Bodden
Borgwallsee
Kölpinsee
Usedom
Wolin
Leopoldshagen
Ahlbeck
Heringsdorf
Bansin
Koserow
Zempin
Zinnowitz
Karlshagen
Trassenheide
Lubmin
Peenemünde
Eldena
Hansahafen
Karlsburg
Lassan
Gützkow
Demmin
Loitz
Tribsees
Grimmen
Franzburg
Richtenberg
Barth
Zingst
Prerow
Wieck
Altenkirchen
Glowe
Saggard
Sellin
Göhren
Binz
Putbus
Garz
Gager
Vilm
Thiessow
Zirkow
Lietzow
Ummanz
Bock
Hiddensee
Kloster
Schaprode
Neuendorf
Trent
Lohme
Hagen
Nardevitz
Dranske
Vitt
Fährhafen Mukran
Mukran
Saßnitz
Sassnitz
Rügen
Stralsund
Greifswald
Wolgast
Usedom
Swinoujscie
Międzyzdroje
Dziwnów
Kamień Pomorski
Barth
Richtenberg
Franzburg
Grimmen
Tribsees
Demmin
Anklam
Loitz
Rustow
Gützkow
Lassan
Görmitz
Ückeritz
Zinnowitz
Koserow
Zempin
Karlshagen
Trassenheide
Peenemünde
Lubmin
Eldena
Hansahafen
Karlsburg

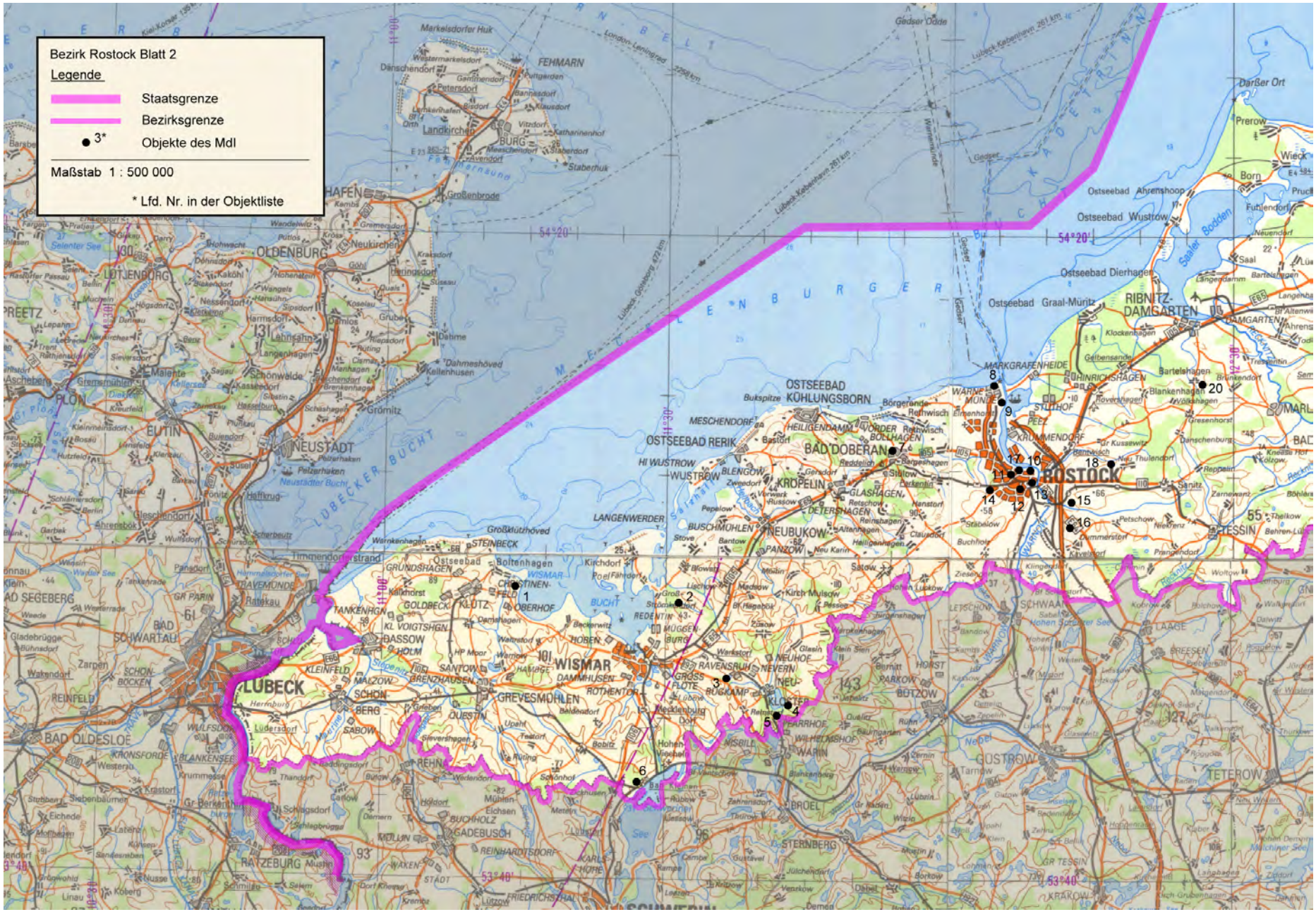
Bezirk Rostock Blatt 2
Legende
Staatsgrenze
Bezirksgrenze
3*
Objekte des MdI
Maßstab 1 : 500 000
* Lfd. Nr. in der Objektliste
ROSTOCK
LÜBECK
WISMAR
BAD DOBERAN
OSTSEEBAD KÜHLUNGSBORN
OSTSEEBAD RERIK
RIBNITZ-DAMGARTEN
NEUSTADT
OLDENBURG
GREVESMÜHLEN
BAD OLDESLOE
GÜSTROW
TETEROW
TESSIN
KROPELIN
NEUBUKOW
BUCHHOLZ
GADEBUSCH
RATZEBURG
BAD SCHWARTAU
LÜTJENBURG
EUTIN
PLÖN
FEHMARN
Ostseebad Wustrow
Ostseebad Dierhagen
Ostseebad Graal-Müritz
Ostseebad Ahrenshoop
Darßer Ort
Prerow
Born
Wieck
Saal
Bartelshagen
Blankenhagen
Gelbensande
Rostock
Warnemünde
Stuthof
Krummendorf
Bad Doberan
Heiligendamm
Kühlungsborn
Bukspitze
Meschendorf
Wustrow
Kröpelin
Glashagen
Bartelshagen
Sanitz
Tessin
Kavelstorf
Bützow
Warin
Brüel
Sternberg
Gadebusch
Rehna
Schönberg
Malente
Eutin
Neustadt
Grömitz
Heringsdorf
Neukirchen
Großenbrode
Landkirchen
Fehmarn
Lübecker Bucht
Mecklenburger Bucht
Wismar Bucht
Ostseebad Boltenhagen
Timmendorferstrand
Ratekau
Schwartau
Reinfeld
Bad Oldesloe
Schwarzenbek
Lübeck-Kebenhavn 261 km
Lübeck-Göteborg 472 km
54°20'
53°40'
1
2
3
4
5
6
7
8
9
10
11
12
13
14
15
16
17
18
20

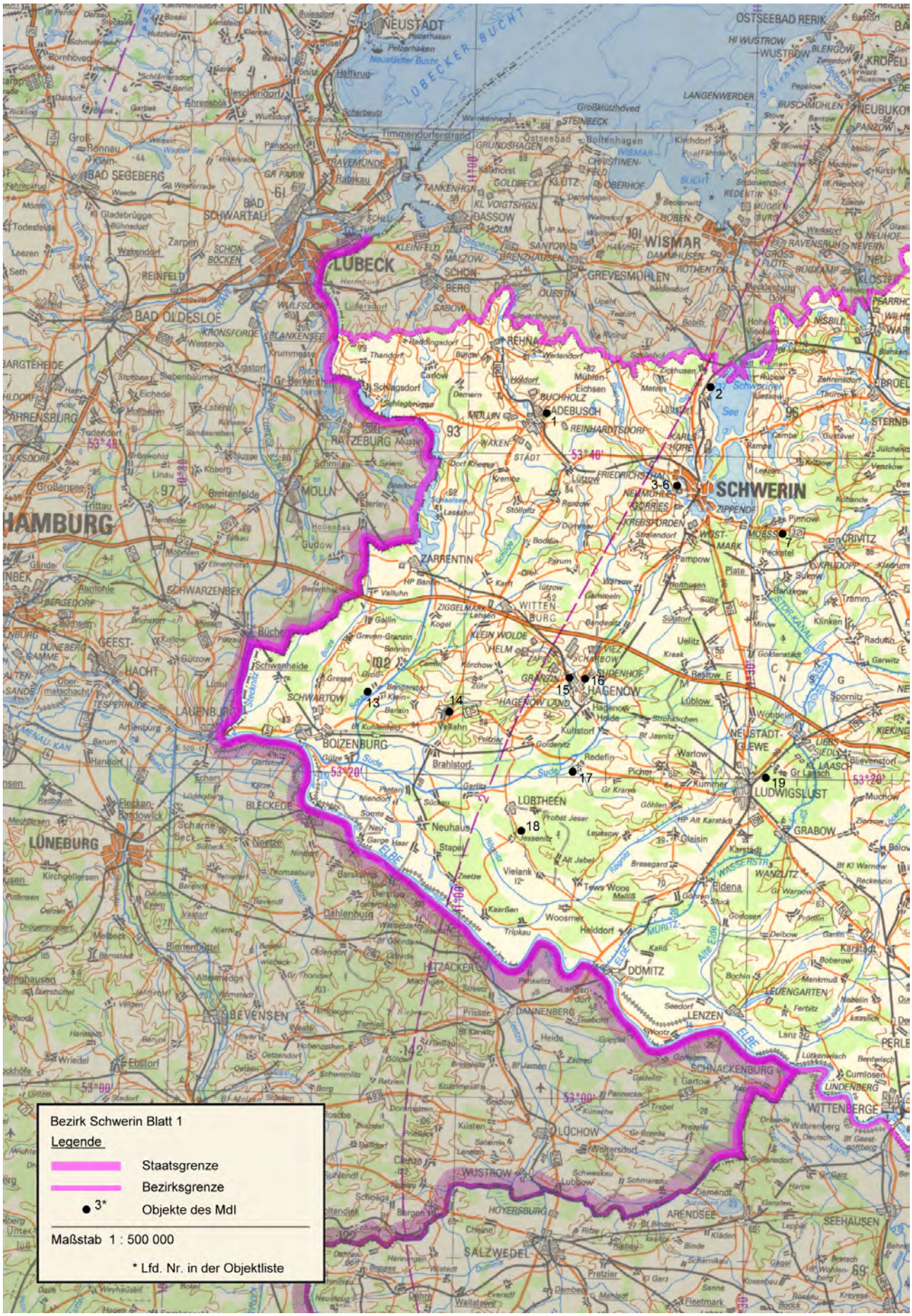
Bezirk Schwerin Blatt 1
Legende
Staatsgrenze
Bezirksgrenze
3*
Objekte des MdI
Maßstab 1 : 500 000
* Lfd. Nr. in der Objektliste
LÜBECK
WISMAR
SCHWERIN
HAMBURG
LÜNEBURG
BOIZENBURG
HAGENOW
LUDWIGSLUST
DÖMITZ
LENZEN
SCHNACKENBURG
WITTENBERGE
LÜCHOW
SALZWEDEL
ADEBUSCH
1
2
3-6
7
13
14
15
16
17
18
19

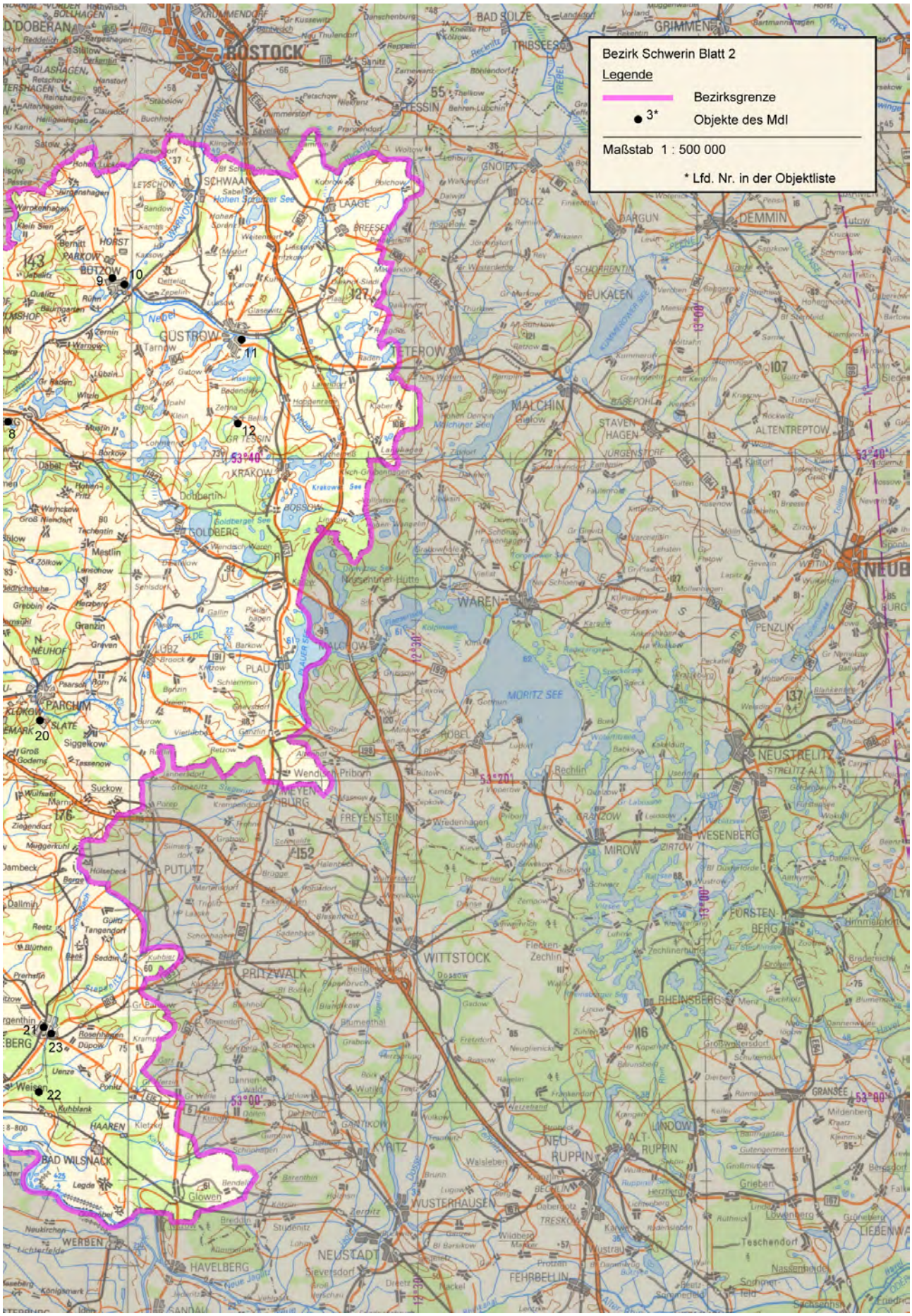
Bezirk Schwerin Blatt 2
Legende
Bezirksgrenze
3*
Objekte des MdI
Maßstab 1 : 500 000
* Lfd. Nr. in der Objektliste
ROSTOCK
GRIMMEN
DEMMIN
GÜSTROW
TETEROW
MALCHIN
WAREN
NEUSTRELITZ
WITTSTOCK
PRITZWALK
PARCHIM
GOLDBERG
KRAKOW
MIROW
WESENBERG
FÜRSTENBERG
RHEINSBERG
NEU RUPPIN
ALT RUPPIN
WUSTERHAUSEN
NEUSTADT
HAVELBERG
FEHRBELLIN
BAD WILSNACK
PUTLITZ
MEYENBURG
FREYENSTEIN
MÜRITZ SEE
53°40'
53°20'
53°00'
8
9
10
11
12
20
21
22
23

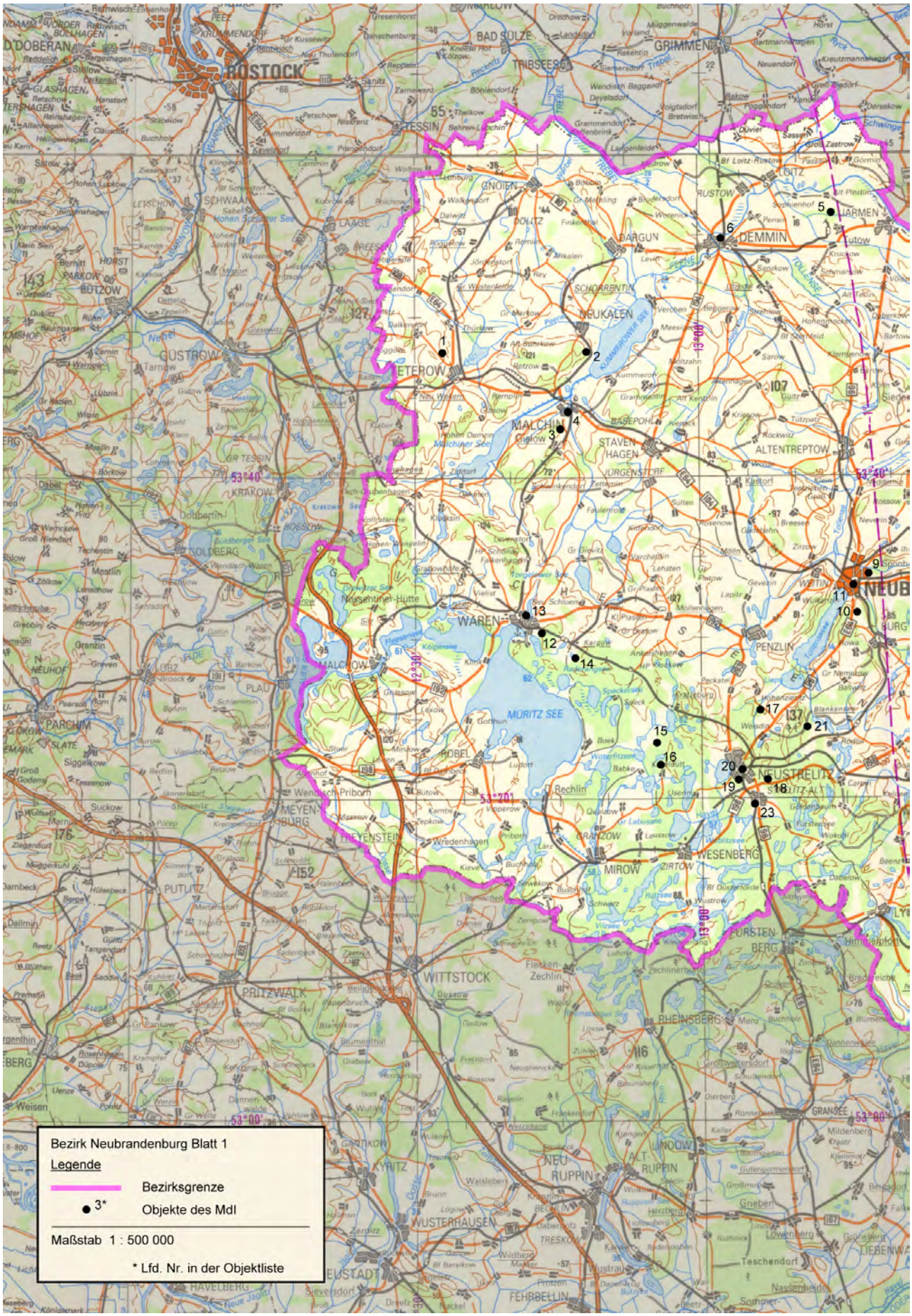
Bezirk Neubrandenburg Blatt 1
Legende
Bezirksgrenze
3*
Objekte des MdI
Maßstab 1 : 500 000
* Lfd. Nr. in der Objektliste
ROSTOCK
GRIMMEN
DEMMIN
NEUKALEN
MALCHIN
WAREN
NEUSTRELITZ
WESENBERG
WITTSTOCK
PRITZWALK
NEU RUPPIN
ALT RUPPIN
MORITZ SEE
1
2
3
4
5
6
9
10
11
12
13
14
15
16
17
18
19
20
21
23

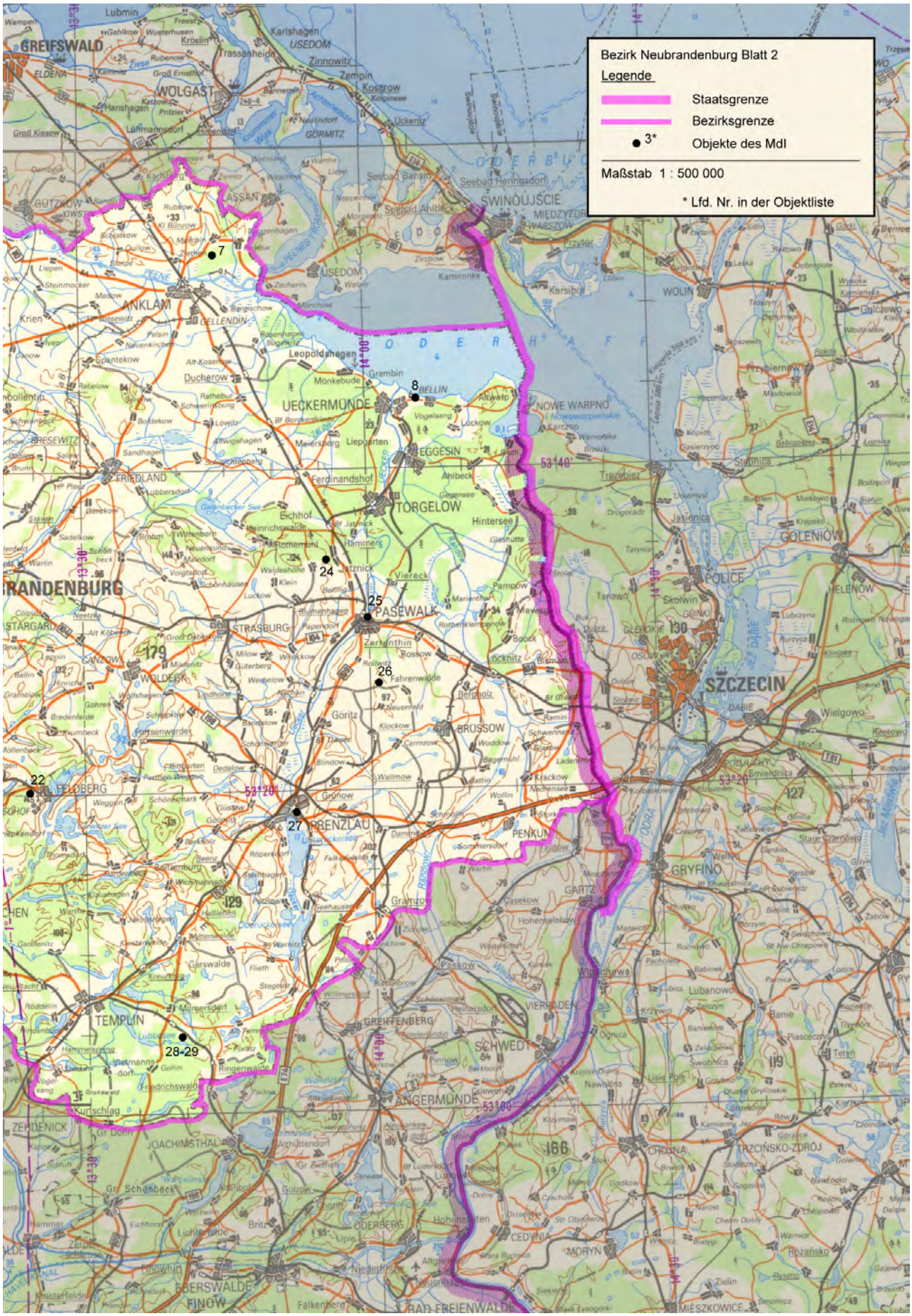
Bezirk Neubrandenburg Blatt 2
Legende
Staatsgrenze
Bezirksgrenze
3*
Objekte des MdI
Maßstab 1 : 500 000
* Lfd. Nr. in der Objektliste
GREIFSWALD
WOLGAST
USEDOM
ANKLAM
UECKERMÜNDE
EGGESIN
TORGELOW
PASEWALK
STRASBURG
FRIEDLAND
WOLDEGK
FELDBERG
PRENZLAU
TEMPLIN
GREIFFENBERG
SCHWEDT
ANGERMÜNDE
EBERSWALDE
FINOW
BRANDENBURG
SWINOUJSCIE
NOWE WARPNO
POLICE
SZCZECIN
GRYFINO
GARTZ
PENKUN
BRÜSSOW
7
8
24
25
26
27
22
28-29

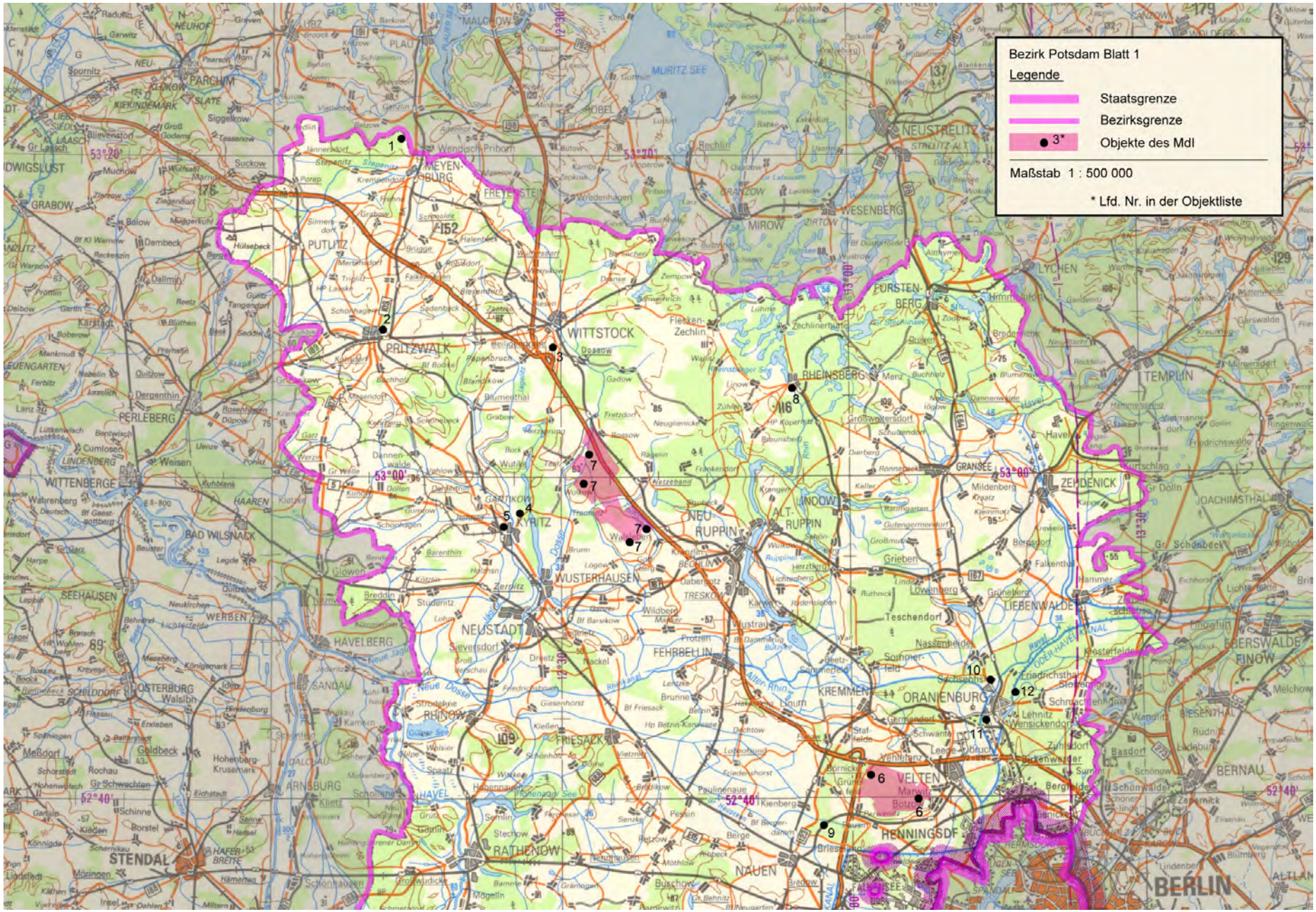
Bezirk Potsdam Blatt 1
Legende
Staatsgrenze
Bezirksgrenze
3*
Objekte des MdI
Maßstab 1 : 500 000
* Lfd. Nr. in der Objektliste
MEYENBURG
PUTLITZ
PRITZWALK
WITTSTOCK
PERLEBERG
WITTENBERGE
BAD WILSNACK
LENZEN
WUSTERHAUSEN
NEUSTADT
HAVELBERG
OSTERBURG
SEEHAUSEN
WERBEN
SANDAU
RHINOW
FRIESACK
ARNSBURG
STENDAL
RATHENOW
NAUEN
FEHRBELLIN
NEU-RUPPIN
ALT-RUPPIN
RHEINSBERG
NEUSTRELITZ
MIROW
WESENBERG
FÜRSTENBERG
TEMPLIN
ZEHDENICK
GRANSEE
LIEBENWALDE
ORANIENBURG
KREMMEN
VELTEN
HENNIGSDF
BERLIN
OBERSWALDE
FINOW
BERNAU
MURITZ SEE

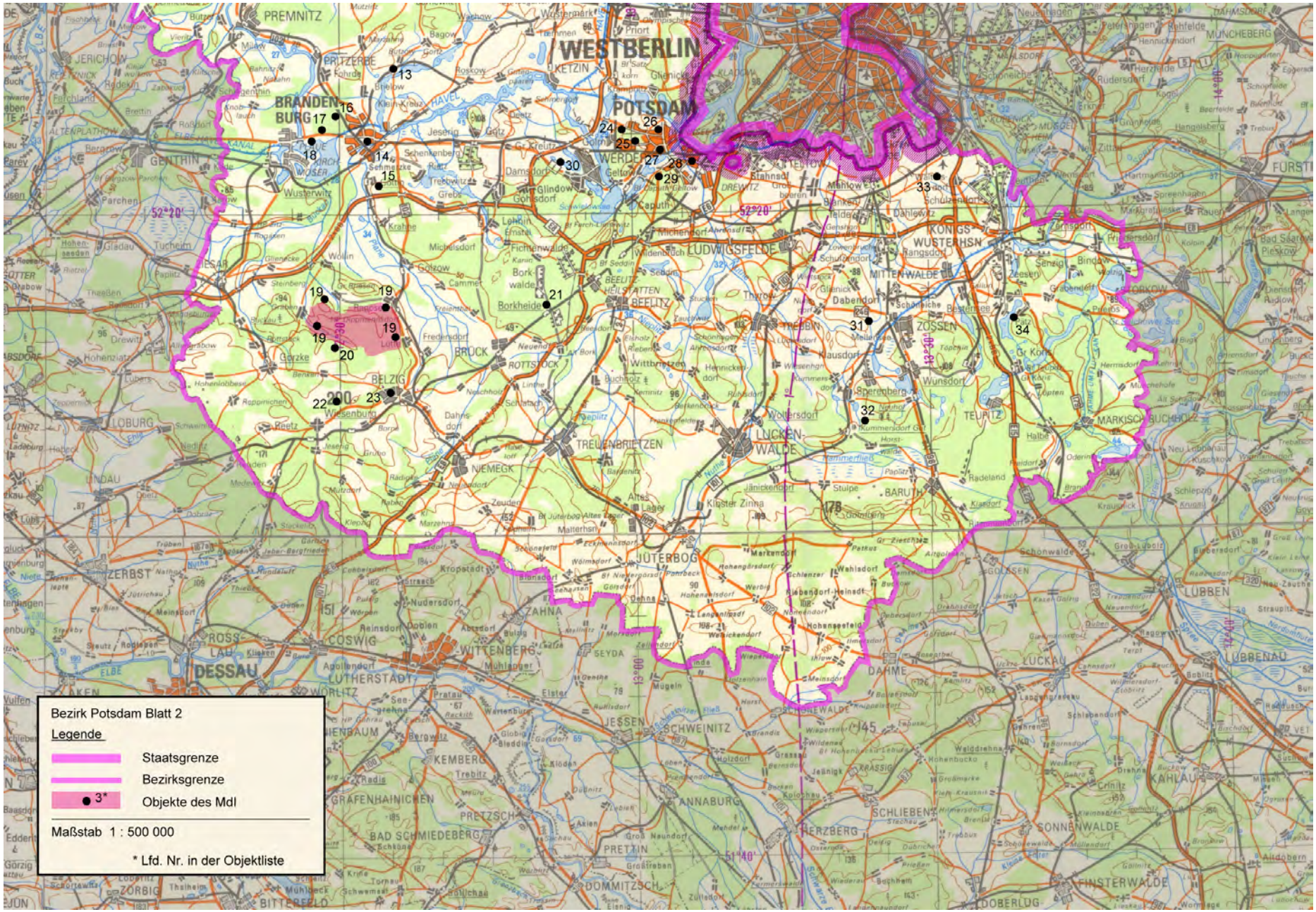
Bezirk Potsdam Blatt 2
Legende
Staatsgrenze
Bezirksgrenze
3*
Objekte des MdI
Maßstab 1 : 500 000
* Lfd. Nr. in der Objektliste
WESTBERLIN
POTSDAM
PREMNITZ
BRANDENBURG
GENTHIN
BELZIG
BRUCK
TREUENBRIETZEN
LUCKENWALDE
JÜTERBOG
ZERBST
DESSAU
COSWIG
WITTENBERG
ZAHNA
LUTHERSTADT
JESSEN
SCHWEINITZ
ANNABURG
HERZBERG
SCHLIEBEN
DAHME
LUCKAU
LUBBEN
LUBBENAU
SONNENWALDE
FINSTERWALDE
KÖNIGS WUSTERHSN
LUDWIGSFELDE
MITTENWALDE
ZOSSEN
TELTOW
BARUTH
MARKISCH BUCHHOLZ
GRAFENHAINICHEN
BAD SCHMIEDEBERG
PRETZSCH
PRETTIN
DOMMITZSCH
KEMBERG
SEYDA
NIEMEGK
WERDER
BEELITZ
LOBURG
ZORBIG
BITTERFELD

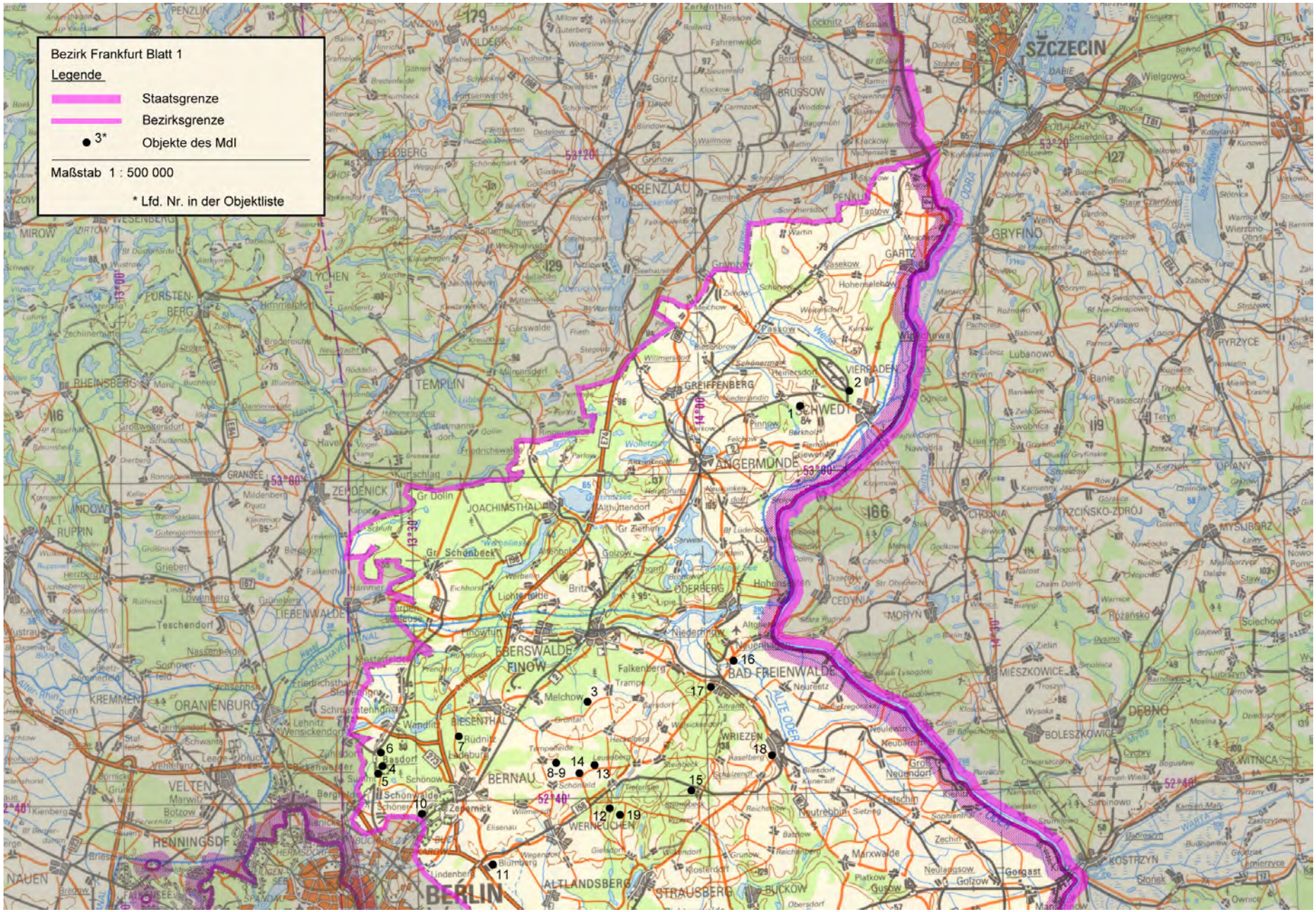
Bezirk Frankfurt Blatt 1
Legende
Staatsgrenze
Bezirksgrenze
3*
Objekte des MdI
Maßstab 1 : 500 000
* Lfd. Nr. in der Objektliste
SZCZECIN
PRENZLAU
GRYFINO
TEMPLIN
ANGERMÜNDE
ZEHDENICK
JOACHIMSTHAL
ODERBERG
EBERSWALDE FINOW
BAD FREIENWALDE
ORANIENBURG
BERNAU
BERLIN
ALTLANDSBERG
STRAUSBERG
WRIEZEN
MIESZKOWICE
DEBNO
BOLESZKOWICE
KOSTRZYN
MYSLIBORZ
CHOJNA
TRZCIŃSKO-ZDRÓJ
CEDYNIA
MORYŃ
PYRZYCE
UPIANY
LIEBENWALDE
VELTEN
HENNINGSDF
KREMMEN
LYCHEN
FÜRSTENBERG
RHEINSBERG
MIROW
FELDBERG
BRÜSSOW
GARTZ
PENKUN
GREIFFENBERG
VIERRADEN
SCHWEDT
ALTE ODER
ODRA
WARTA
1
2
3
4
5
6
7
8-9
10
11
12
13
14
15
16
17
18
19

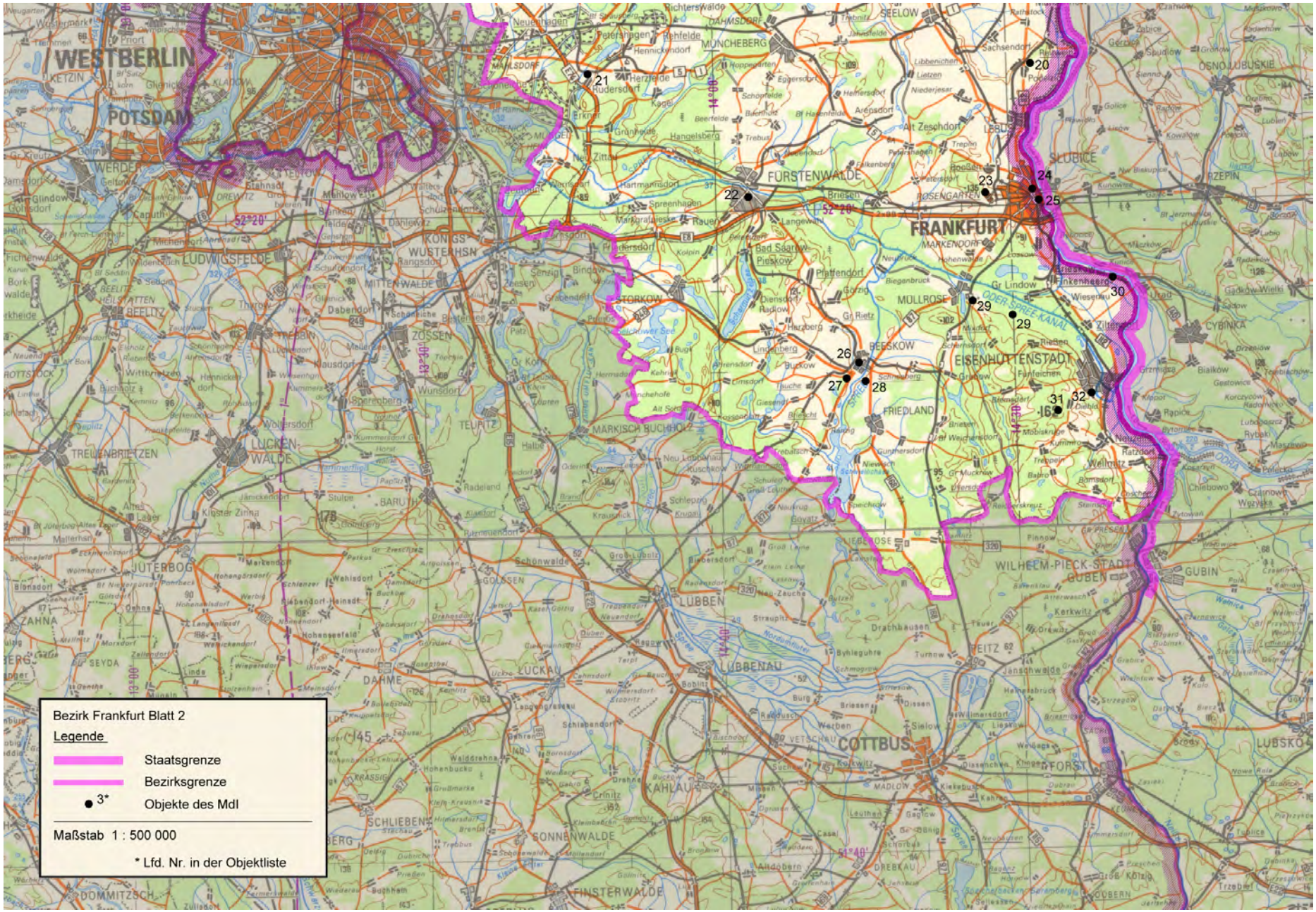
Bezirk Frankfurt Blatt 2
Legende
Staatsgrenze
Bezirksgrenze
3*
Objekte des MdI
Maßstab 1 : 500 000
* Lfd. Nr. in der Objektliste
WESTBERLIN
POTSDAM
FRANKFURT
FÜRSTENWALDE
EISENHÜTTENSTADT
COTTBUS
LUBBEN
LUBBENAU
LUCKAU
LUCKENWALDE
JÜTERBOG
TREUENBRIETZEN
ZOSSEN
MÄRKISCH BUCHHOLZ
FRIEDLAND
BEESKOW
MÜLLROSE
SLUBICE
GUBEN
WILHELM-PIECK-STADT
FORST
LUBSKO
CYBINKA
RZEPIN
OSNO LUBUSKIE
SEELOW
MÜNCHEBERG
STORKOW
KÖNIGS WUSTERHSN
LUDWIGSFELDE
BEELITZ
TEUPITZ
BARUTH
DAHME
SCHLIEBEN
SONNENWALDE
FINSTERWALDE
KAHLAU
DOMMITZSCH
ZAHNA
SEYDA
21
22
23
24
25
26
27
28
29
29
30
31
32
20

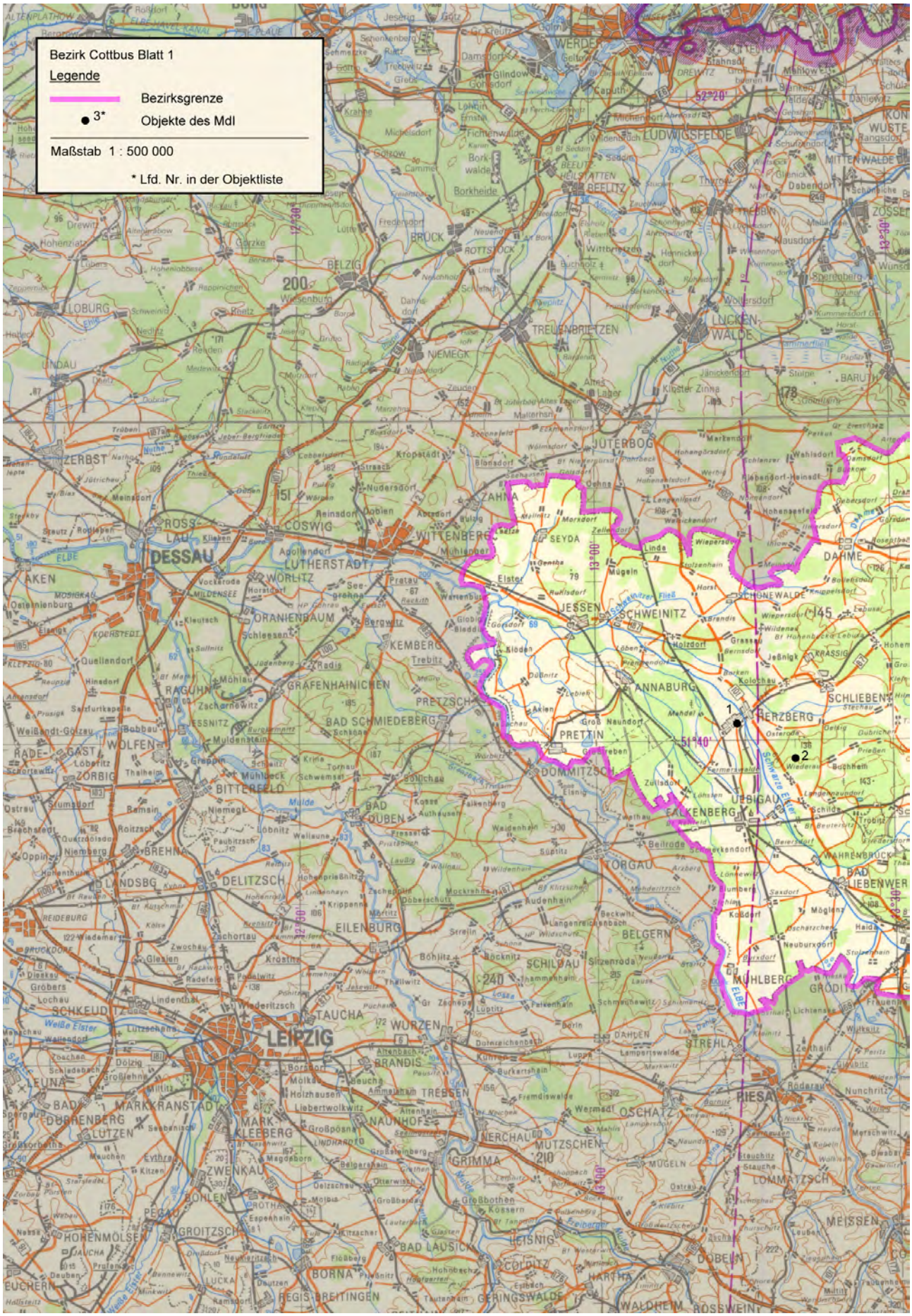
Bezirk Cottbus Blatt 1
Legende
Bezirksgrenze
3*
Objekte des MdI
Maßstab 1 : 500 000
* Lfd. Nr. in der Objektliste
1
2
DESSAU
LEIPZIG
WITTENBERG
LUTHERSTADT
COSWIG
ZERBST
BELZIG
BRUCK
NIEMEGK
TREUENBRIETZEN
LUCKENWALDE
JÜTERBOG
ZAHNA
SEYDA
JESSEN
SCHWEINITZ
ANNABURG
HERZBERG
SCHLIEBEN
DAHME
PRETTIN
DOMMITZSCH
FALKENBERG
TORGAU
BELGERN
MÜHLBERG
GRÖDITZ
BAD LIEBENWERDA
EILENBURG
DELITZSCH
BITTERFELD
BAD DÜBEN
WOLFEN
ZÖRBIG
GRÄFENHAINICHEN
KEMBERG
PRETZSCH
BAD SCHMIEDEBERG
ORANIENBAUM
WÖRLITZ
ROSSLAU
AKEN
LOBURG
UNDAU
BRUCK
LUDWIGSFELDE
BEELITZ
WERDER
TAUCHA
WURZEN
BRANDIS
TREBSEN
NAUNHOF
NERCHAU
MUTZSCHEN
GRIMMA
OSCHATZ
STREHLA
PIESA
MÜGELN
LOMMATZSCH
MEISSEN
DÖBELN
LEISNIG
COLDITZ
HARTHA
WALDHEIM
ROSSWEIN
GERINGSWALDE
BAD LAUSICK
BORNA
REGIS-BREITINGEN
GROITZSCH
PEGAU
HOHENMÖLSEN
ZWENKAU
BOHLEN
MARKKLEEBERG
MARKKRANSTADT
LUTZEN
BAD DÜRRENBERG
LEUNA
SCHKEUDITZ
LANDSBG
BREHNA
RADE
GAST
RAGUHN
ZERBIG
Weißen Elster
Mulde
Elbe
Schwarze Elster
Weiße Elster
Schwarzer Elster
200
151
240
210
145
178
51°40'
52°20'
13°00'
13°30'
12°30'

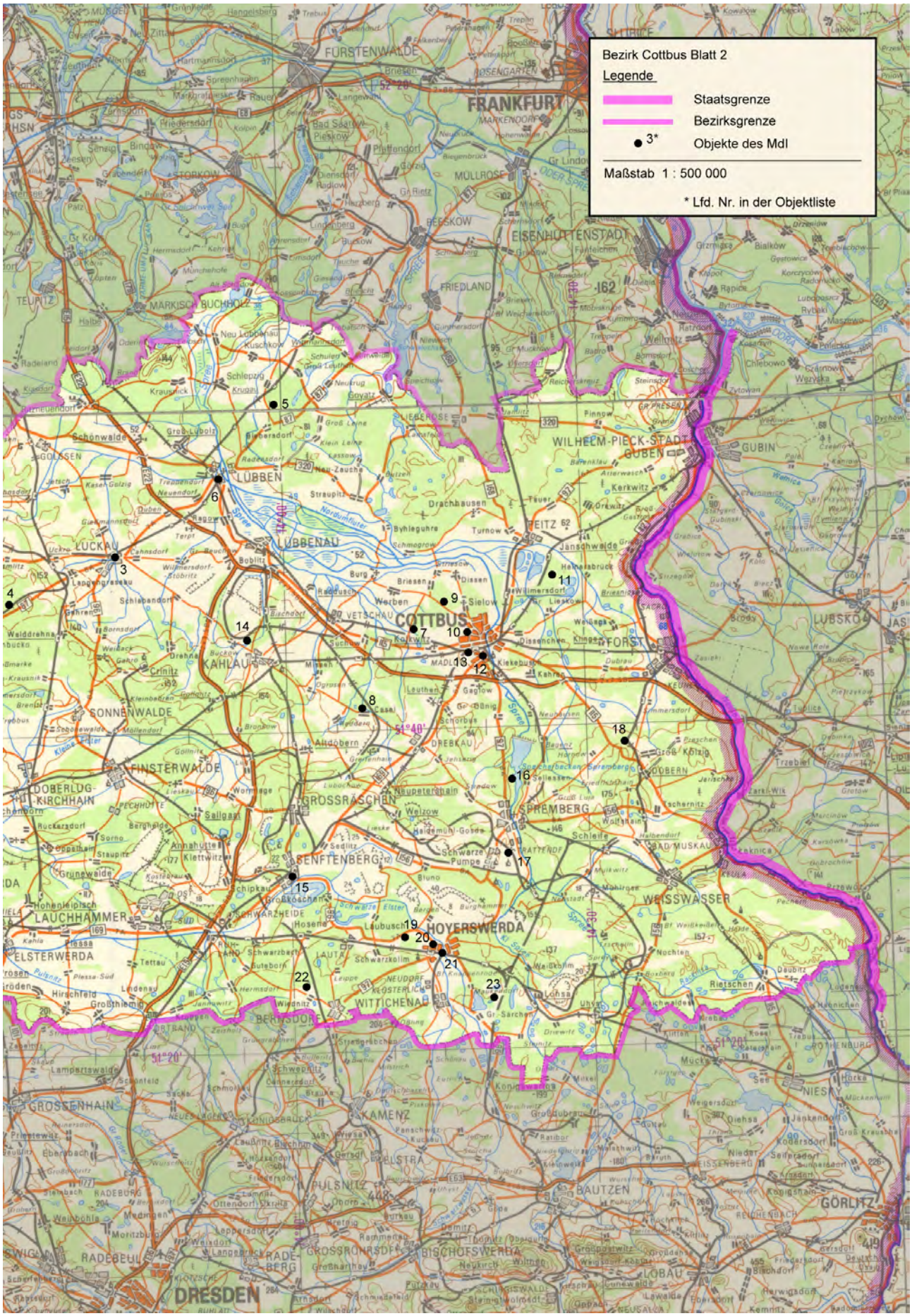
Bezirk Cottbus Blatt 2
Legende
Staatsgrenze
Bezirksgrenze
3*
Objekte des MdI
Maßstab 1 : 500 000
* Lfd. Nr. in der Objektliste
FRANKFURT
COTTBUS
LÜBBEN
LUCKAU
LÜBBENAU
KAHLAU
SONNENWALDE
FINSTERWALDE
GROSSRÄSCHEN
SENFTENBERG
SPREMBERG
HOYERSWERDA
WITTICHENAU
KAMENZ
BAUTZEN
GÖRLITZ
DRESDEN
FORST
WEISSWASSER
LAUCHHAMMER
ELSTERWERDA
GUBEN
GUBIN
EISENHÜTTENSTADT
FRIEDLAND
BEESKOW
MÜLLROSE
FÜRSTENWALDE
MARKISCH BUCHHOLZ
DREBKAU
DOBERLUG-KIRCHHAIN
GROSSENHAIN
RADEBEUL
BISCHOFSWERDA
LOBAU
NIESKY
LUBSKO
1
2
3
4
5
6
7
8
9
10
11
12
13
14
15
16
17
18
19
20
21
22
23

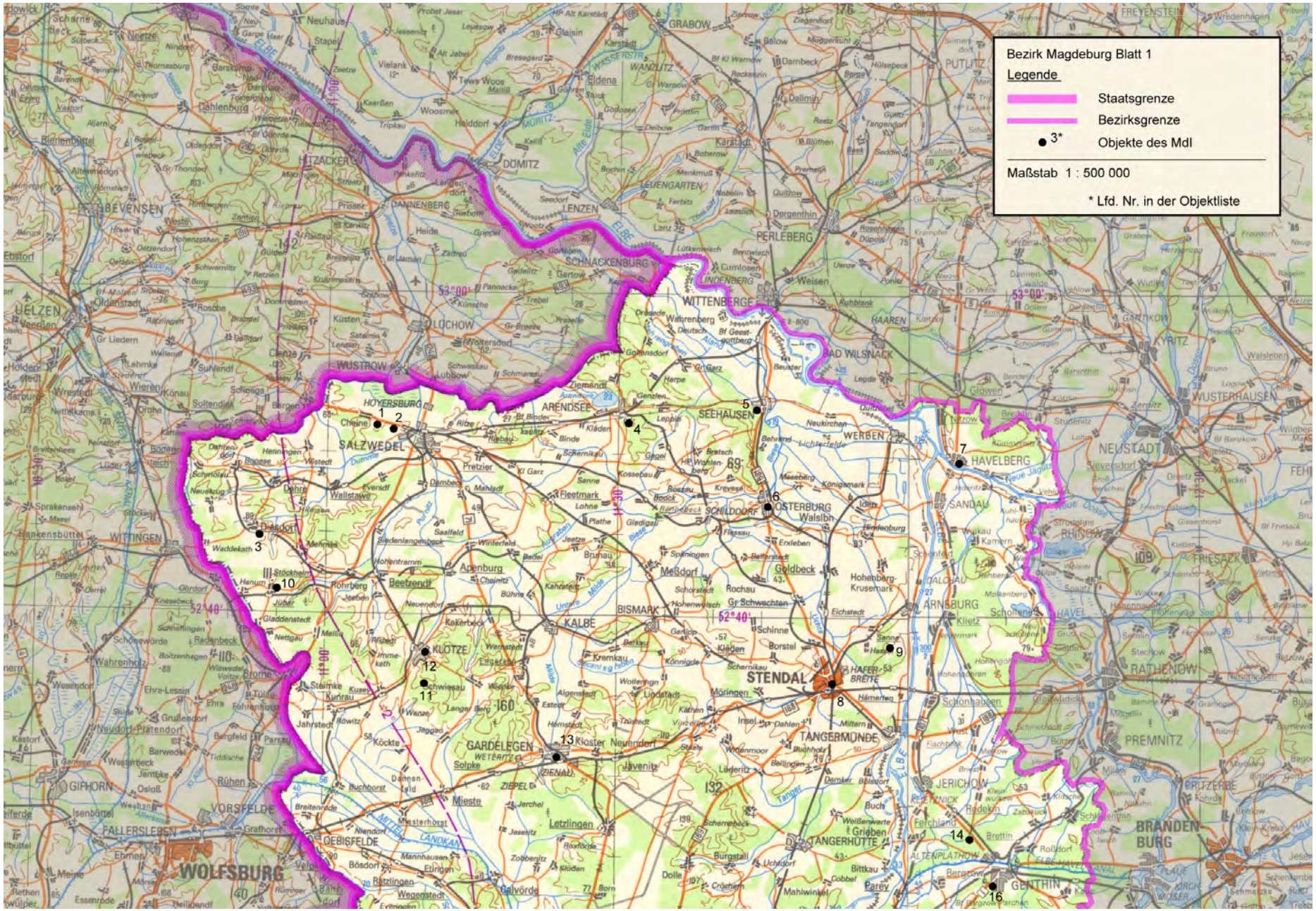
Bezirk Magdeburg Blatt 1
Legende
Staatsgrenze
Bezirksgrenze
3*
Objekte des MdI
Maßstab 1 : 500 000
* Lfd. Nr. in der Objektliste
SALZWEDEL
STENDAL
OSTERBURG
HAVELBERG
WITTENBERGE
PERLEBERG
WOLFSBURG
GARDELEGEN
KLÖTZE
TANGERMÜNDE
TANGERHÜTTE
GENTHIN
BRANDENBURG
1
2
3
4
5
6
7
8
9
10
11
12
13
14
16

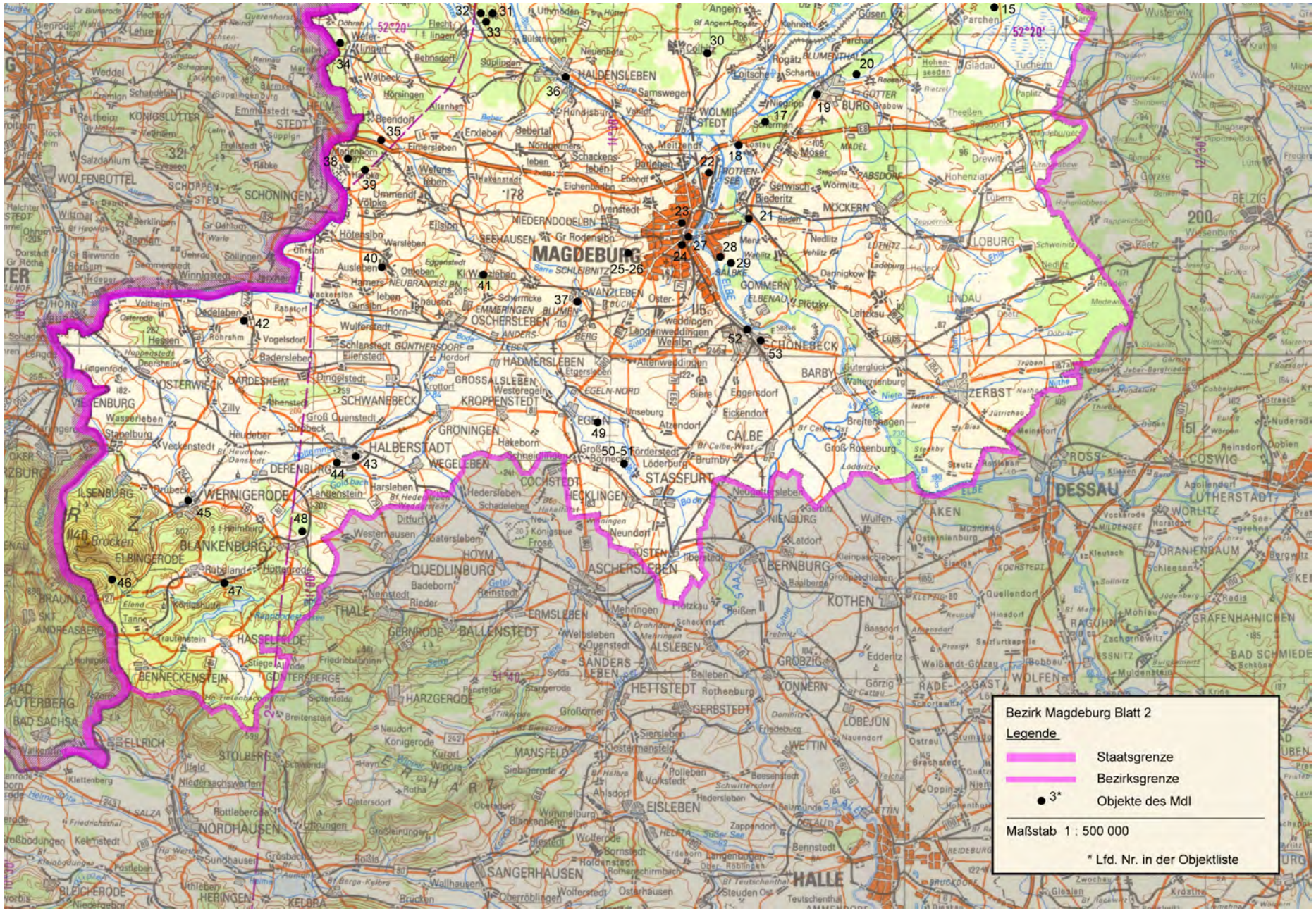
Bezirk Magdeburg Blatt 2
Legende
Staatsgrenze
Bezirksgrenze
3*
Objekte des MdI
Maßstab 1 : 500 000
* Lfd. Nr. in der Objektliste

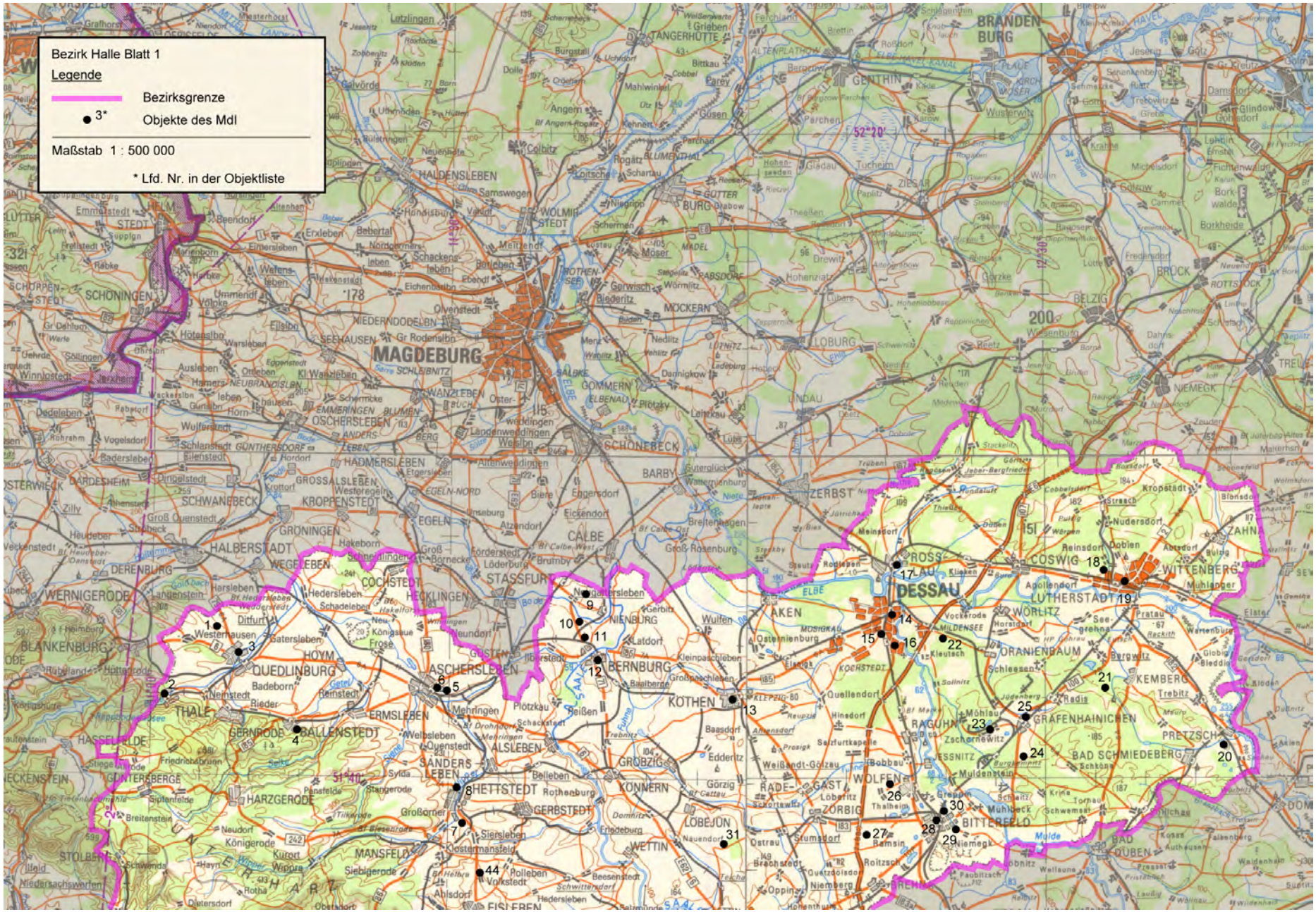
Bezirk Halle Blatt 1
Legende
Bezirksgrenze
3* Objekte des MdI
Maßstab 1 : 500 000
* Lfd. Nr. in der Objektliste
MAGDEBURG
DESSAU
BERNBURG
SCHÖNEBECK
STASSFURT
ASCHERSLEBEN
QUEDLINBURG
HALBERSTADT
WERNIGERODE
THALE
SANGERHAUSEN
LUTHERSTADT WITTENBERG
COSWIG
ORANIENBAUM
GRÄFENHAINICHEN
BAD SCHMIEDEBERG
BITTERFELD
WOLFEN
KÖTHEN
ZERBST
GENTHIN
BRANDENBURG
1 Westerhausen
2 Neinstedt
3 Bater sleben
4 Ballenstedt
5 Mehringen
6 Aschersleben
7 Klostermansfeld
8 Hettstedt
9 Nienburg
10 Latdorf
11 Bernburg
12 Gröbzig
13 Köthen
14 Aken
15 Osternienburg
16 Mildensee
17 Roßlau
18 Reinsdorf
19 Lutherstadt Wittenberg
20 Pretzsch
21 Kemberg
22 Oranienbaum
23 Raguhn
24 Bad Schmiedeberg
25 Gräfenhainichen
26 Thalheim
27 Remsin
28 Bitterfeld
29 Niemegk
30 Mühlbeck
31 Löbejün
44 Volkstedt

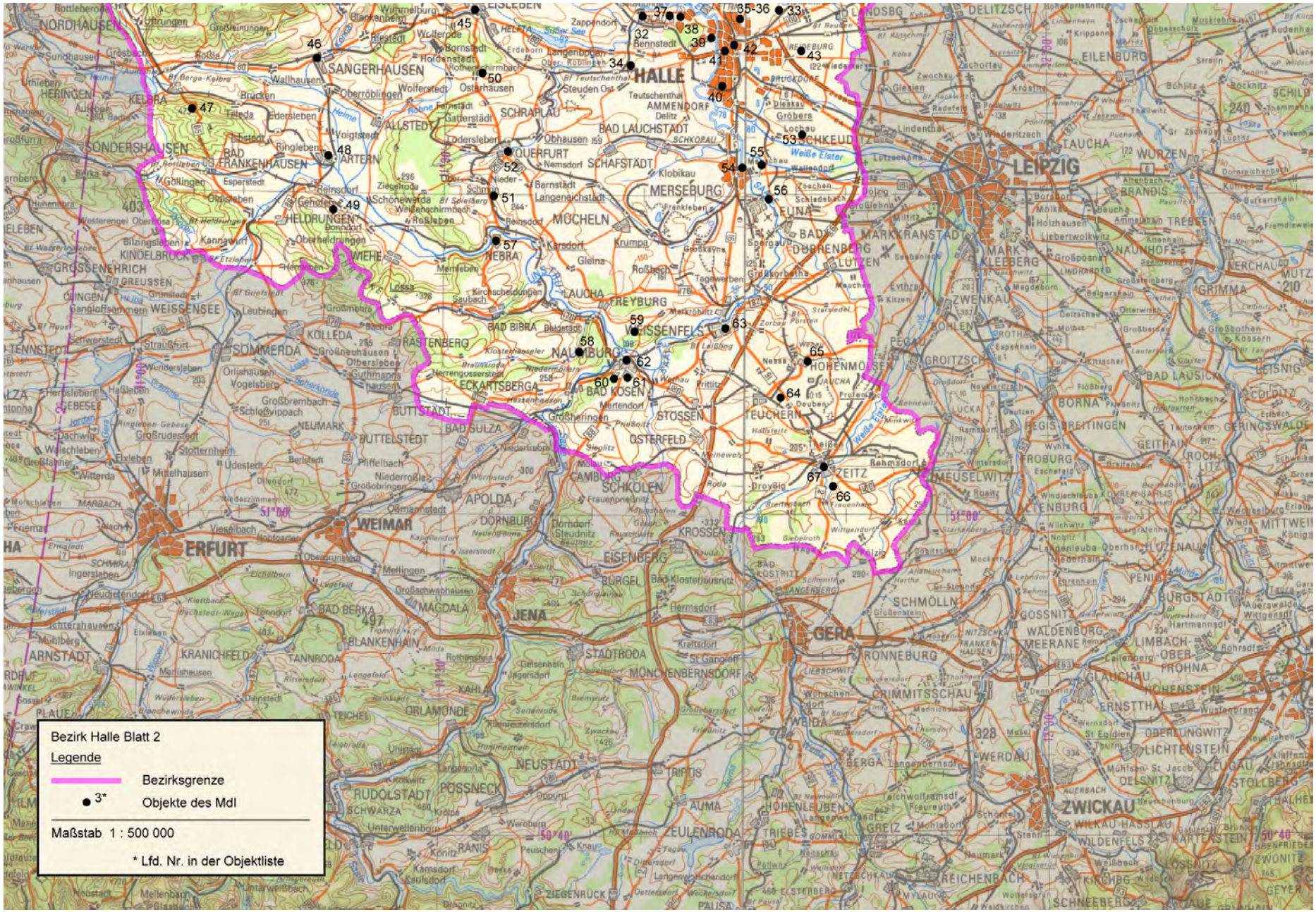
Bezirk Halle Blatt 2
Legende
Bezirksgrenze
3* Objekte des MdI
Maßstab 1 : 500 000
* Lfd. Nr. in der Objektliste

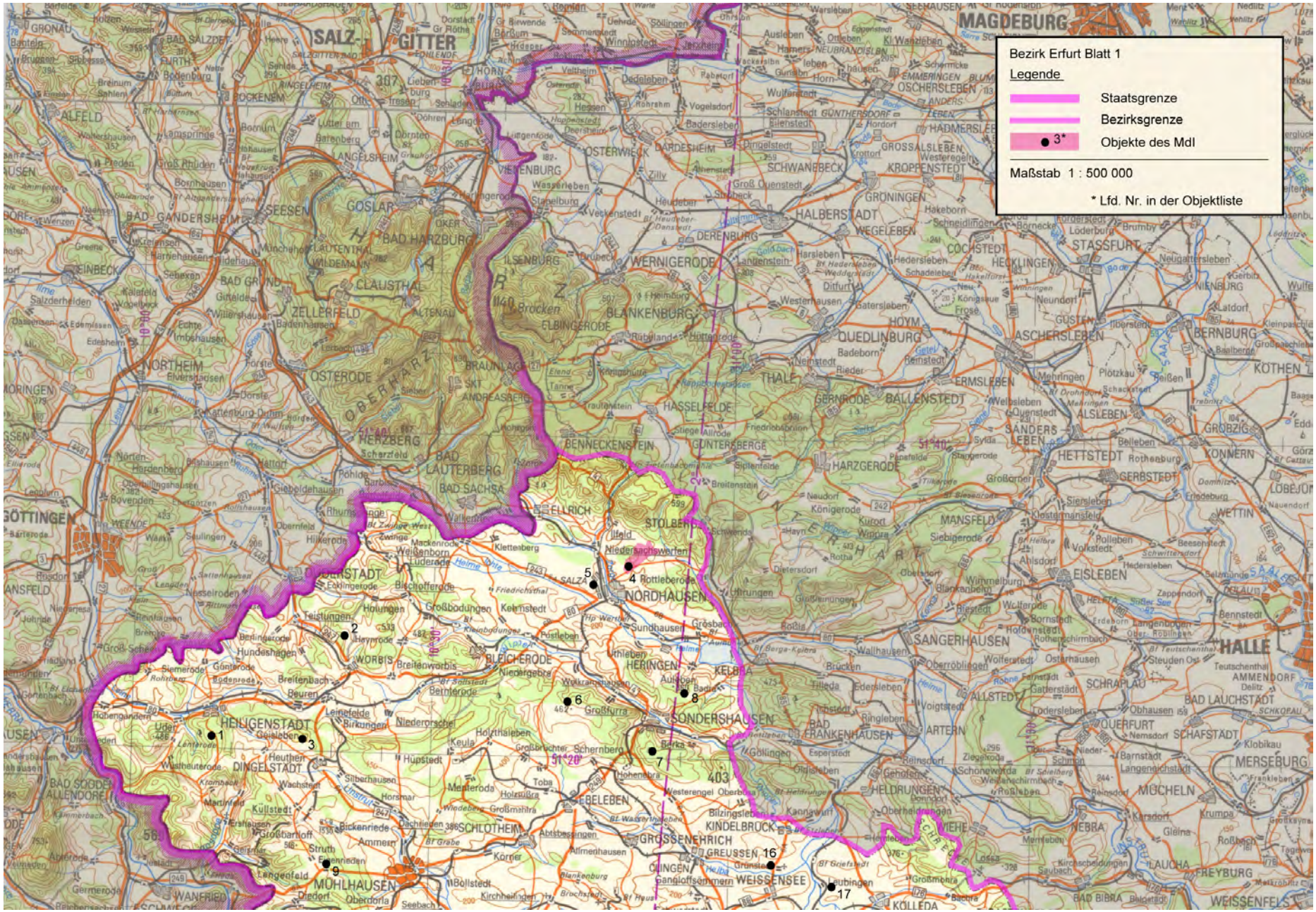
Bezirk Erfurt Blatt 1
Legende
Staatsgrenze
Bezirksgrenze
3*
Objekte des MdI
Maßstab 1 : 500 000
* Lfd. Nr. in der Objektliste
MAGDEBURG
SALZGITTER
GOSLAR
BAD HARZBURG
CLAUSTHAL
ZELLERFELD
OSTERODE
HERZBERG
BAD LAUTERBERG
BAD SACHSA
NORDHAUSEN
SONDERSHAUSEN
HEILIGENSTADT
DINGELSTADT
MÜHLHAUSEN
WEISSENSEE
GÖTTINGEN
HALLE
MERSEBURG
QUEDLINBURG
BLANKENBURG
WERNIGERODE
HALBERSTADT
ASCHERSLEBEN
STASSFURT
BERNBURG
EISLEBEN
SANGERHAUSEN
1
2
3
4
5
6
7
8
9
16
17

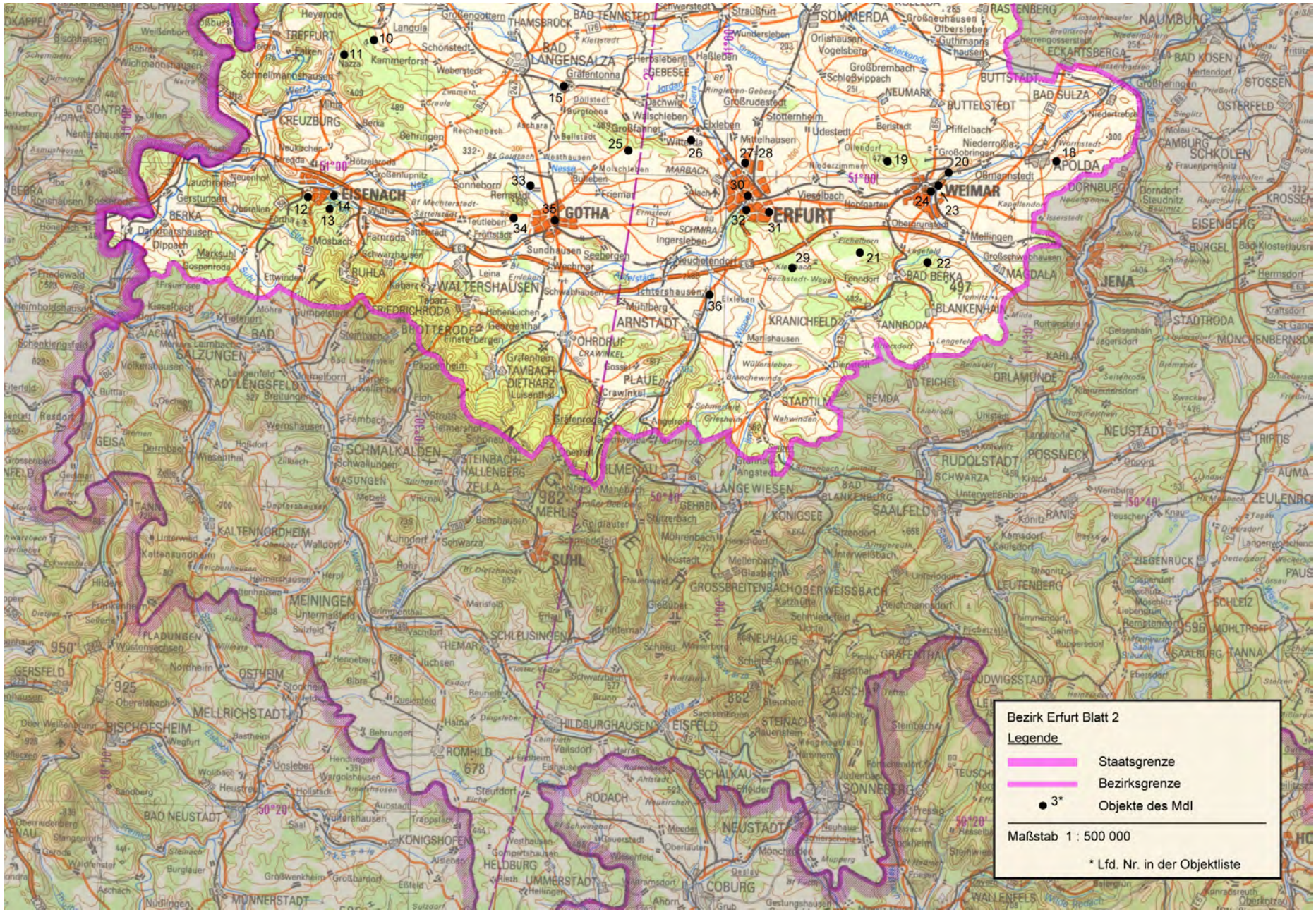
Bezirk Erfurt Blatt 2
Legende
Staatsgrenze
Bezirksgrenze
3*
Objekte des MdI
Maßstab 1 : 500 000
* Lfd. Nr. in der Objektliste
EISENACH
GOTHA
ERFURT
WEIMAR
JENA
SUHL
10
11
12
13
14
15
18
19
20
21
22
23
24
25
26
27-28
29
30
31
32
33
34
35
36

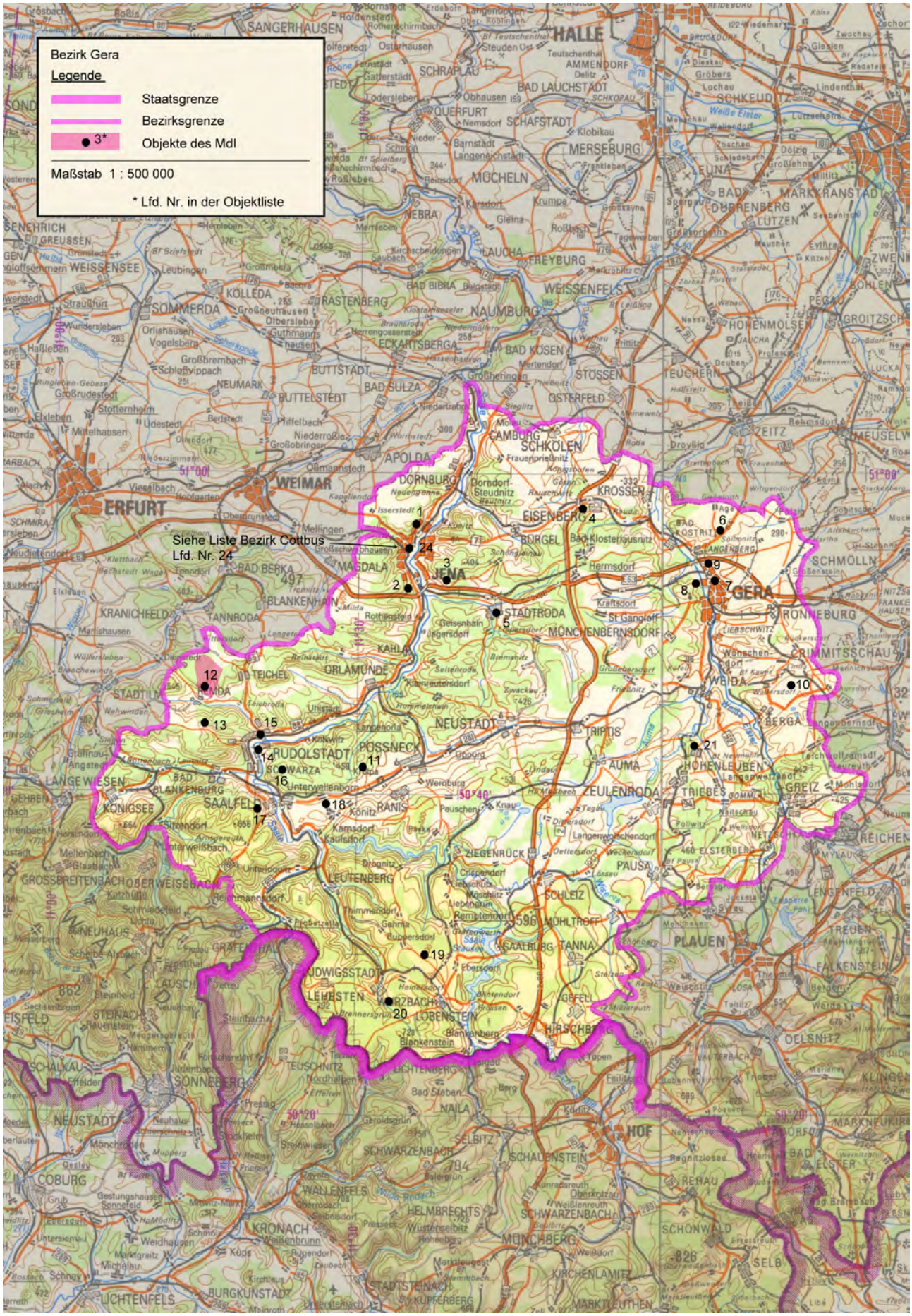
Bezirk Gera
Legende
Staatsgrenze
Bezirksgrenze
3*
Objekte des MdI
Maßstab 1 : 500 000
* Lfd. Nr. in der Objektliste
Siehe Liste Bezirk Cottbus
Lfd. Nr. 24
HALLE
ERFURT
WEIMAR
JENA
GERA
PLAUEN
HOF
RUDOLSTADT
SAALFELD
NAUMBURG
EISENBERG
ZEULENRODA
NEUSTADT
STADTRODA
APOLDA
DORNBURG
SCHKOLEN
KROSSEN
BURGEL
MÜNCHENBERNSDORF
ORLAMÜNDE
POSSNECK
LEUTENBERG
LOBENSTEIN
LEHESTEN
SCHLEIZ
TANNA
AUMA
TRIPTIS
WEIDA
RONNEBURG
SCHMÖLLN
LANGENBERG
BAD KÖSEN
FREYBURG
WEISSENFELS
MERSEBURG
LEUNA
SCHKEUDITZ
BAD LAUCHSTÄDT
QUERFURT
SCHRAPLAU
SANGERHAUSEN
BUTTSTÄDT
BAD SULZA
BUTTELSTEDT
ECKARTSBERGA
RASTENBERG
SOMMERDA
WEISSENSEE
KRANICHFELD
TANNRODA
BLANKENHAIN
MAGDALA
BAD BERKA
TEICHEL
KAHLA
RANIS
KÖNIGSEE
LANGE WIESEN
BAD BLANKENBURG
GROSSBREITENBACH
OBERWEISSBACH
NEUHAUS
SCHALKAU
SONNEBERG
NEUSTADT
COBURG
KRONACH
LICHTENFELS
BURGKUNSTADT
STADTSTEINACH
WALLENFELS
HELMBRECHTS
MÜNCHBERG
SCHWARZENBACH
SCHAUENSTEIN
SELBITZ
NAILA
LICHTENBERG
TEUSCHNITZ
HIRSCHBERG
GEFELL
LOBENSTEIN
LUDWIGSSTADT
GRÄFENTHAL
SAALBURG
REMPTENDORF
ZIEGENRÜCK
PAUSA
ELSTERBERG
TRIEBES
GREIZ
HOHENLEUBEN
BERGA
CRIMMITSCHAU
REICHEN
TREUEN
FALKENSTEIN
OELSNITZ
MARKNEUKIRCHEN
SCHÖNWALD
SELB
REHAU
BAD ELSTER
KIRCHENLAMITZ
MARKTLEUTHEN
51°00'
50°40'
50°20'

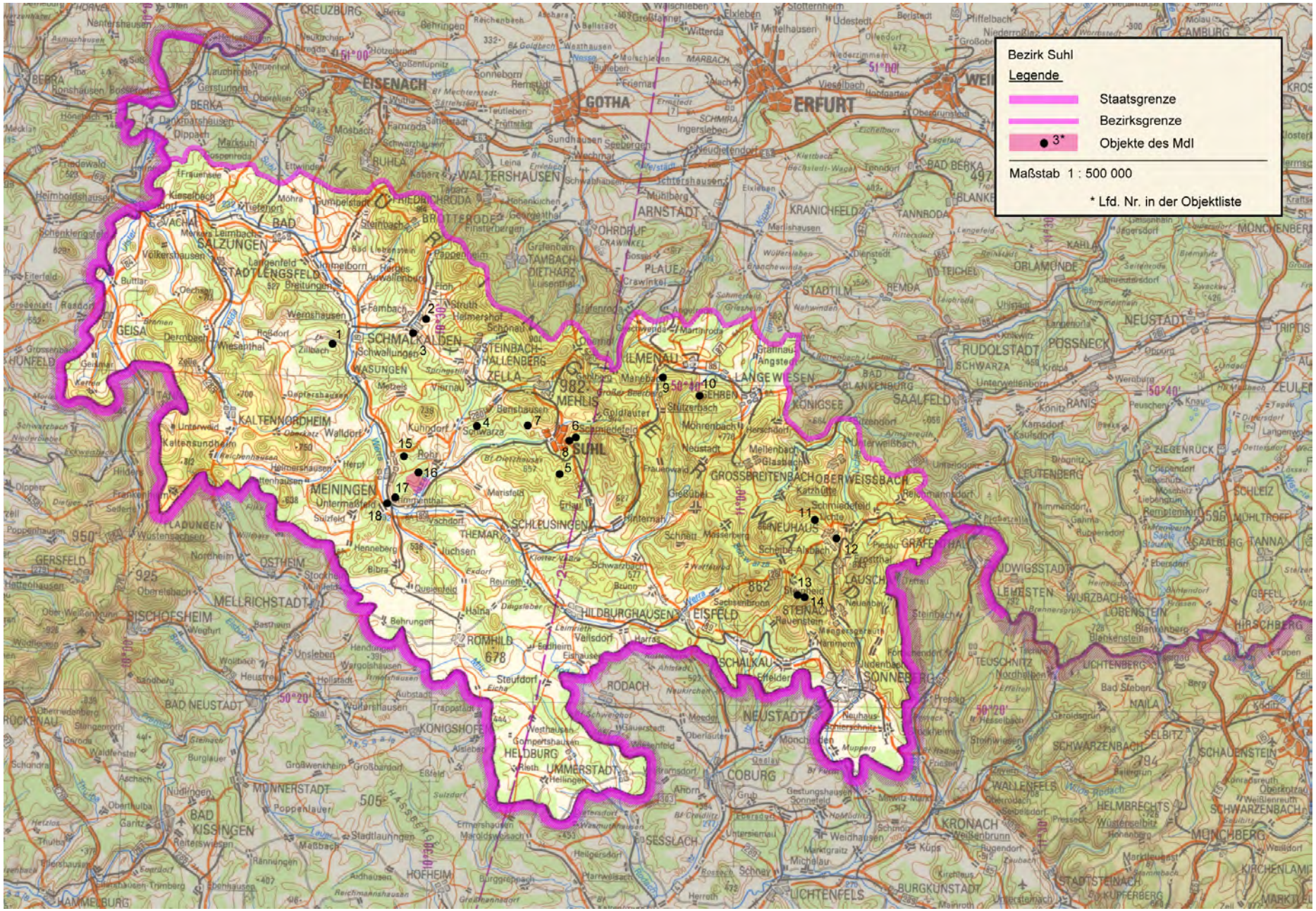
Bezirk Suhl
Legende
Staatsgrenze
Bezirksgrenze
3*
Objekte des MdI
Maßstab 1 : 500 000
* Lfd. Nr. in der Objektliste
SUHL
ILMENAU
SCHMALKALDEN
MEININGEN
EISENACH
GOTHA
ERFURT
ARNSTADT
SCHLEUSINGEN
HILDBURGHAUSEN
NEUHAUS
SONNEBERG
NEUSTADT
COBURG
BAD KISSINGEN
BAD NEUSTADT
MELLRICHSTADT
ROMHILD
LICHTENFELS
KRONACH

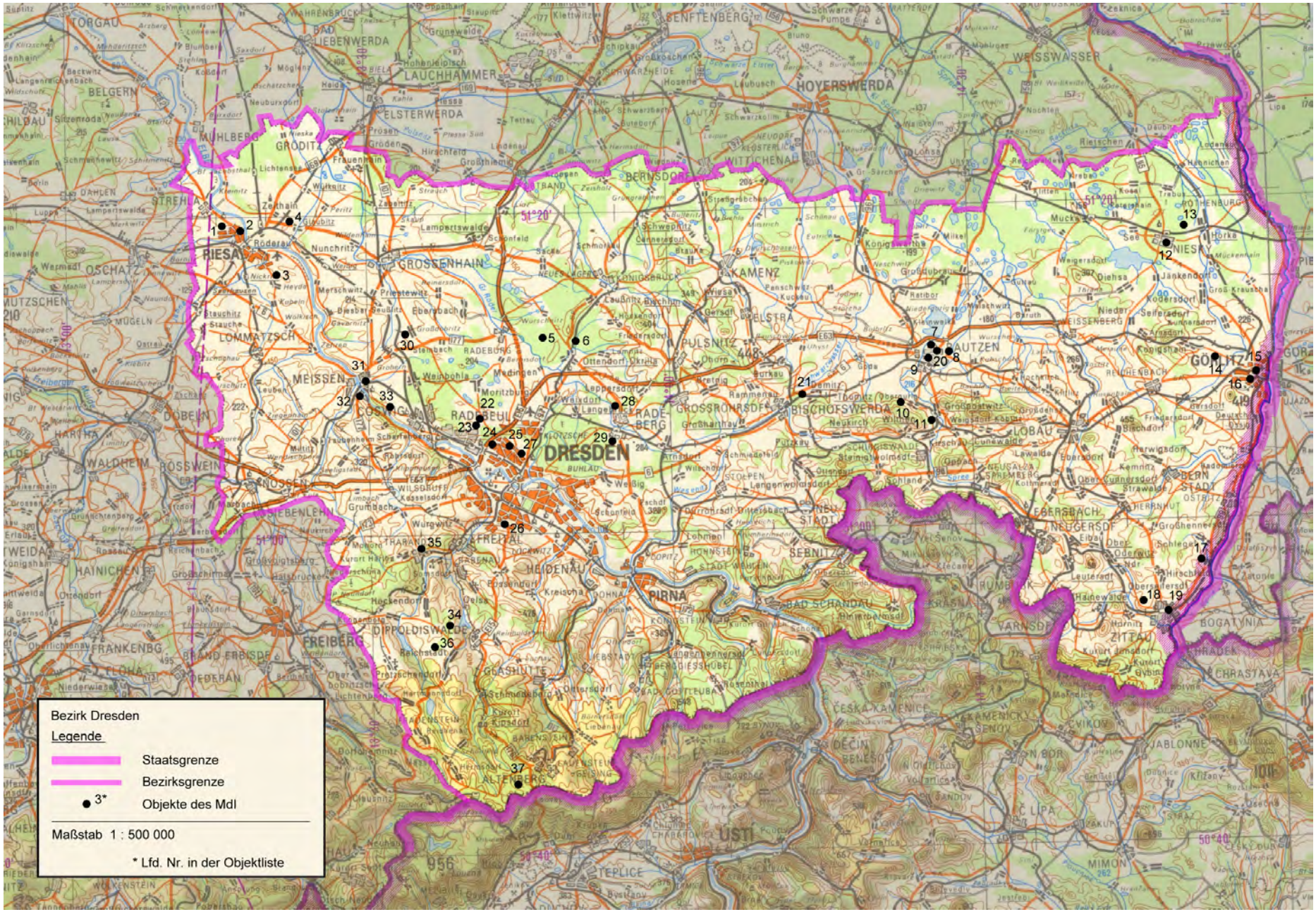
Bezirk Dresden
Legende
Staatsgrenze
Bezirksgrenze
3* Objekte des MdI
Maßstab 1 : 500 000
* Lfd. Nr. in der Objektliste
DRESDEN
RIESA
FREITAL
PIRNA
FREIBERG
GROSSENHAIN
KAMENZ
BISCHOFSWERDA
GÖRLITZ
ZITTAU
HOYERSWERDA
WEISSWASSER
LAUCHHAMMER
ELSTERWERDA
SENFTENBERG
TORGAU
MEISSEN
RADEBEUL
RADEBERG
PULSNITZ
BERNSTADT
NIESKY
WEISSENBERG
LOBAU
ÚSTÍ

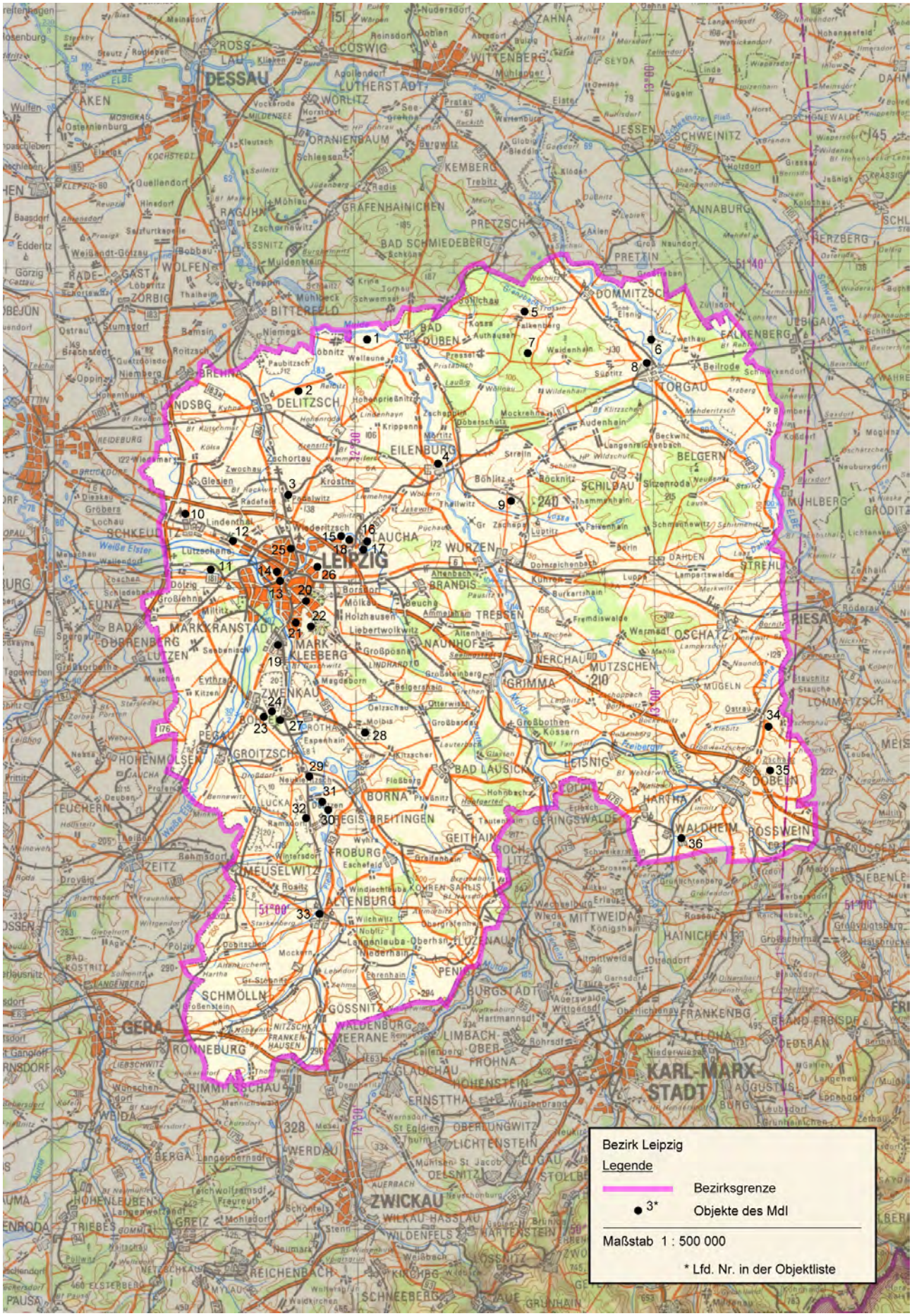
Bezirk Leipzig
Legende
Bezirksgrenze
3*
Objekte des MdI
Maßstab 1 : 500 000
* Lfd. Nr. in der Objektliste
LEIPZIG
DESSAU
TORGAU
WURZEN
GRIMMA
BORNA
ZWICKAU
KARL-MARX-STADT
GERA

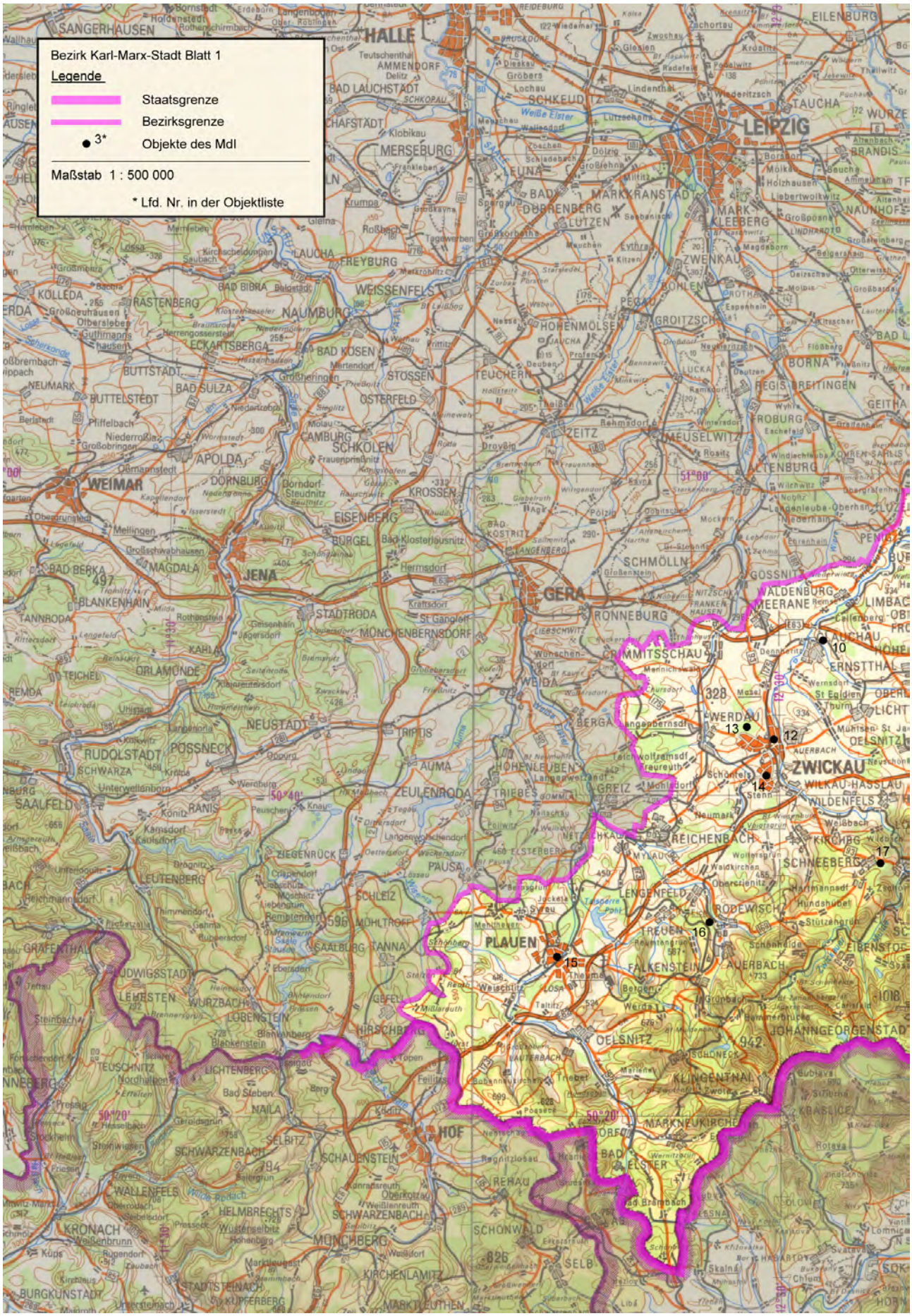
Bezirk Karl-Marx-Stadt Blatt 1
Legende
Staatsgrenze
Bezirksgrenze
3* Objekte des MdI
Maßstab 1 : 500 000
* Lfd. Nr. in der Objektliste
HALLE
LEIPZIG
GERA
JENA
WEIMAR
ZWICKAU
PLAUEN
HOF
10
12
13
14
15
16
17

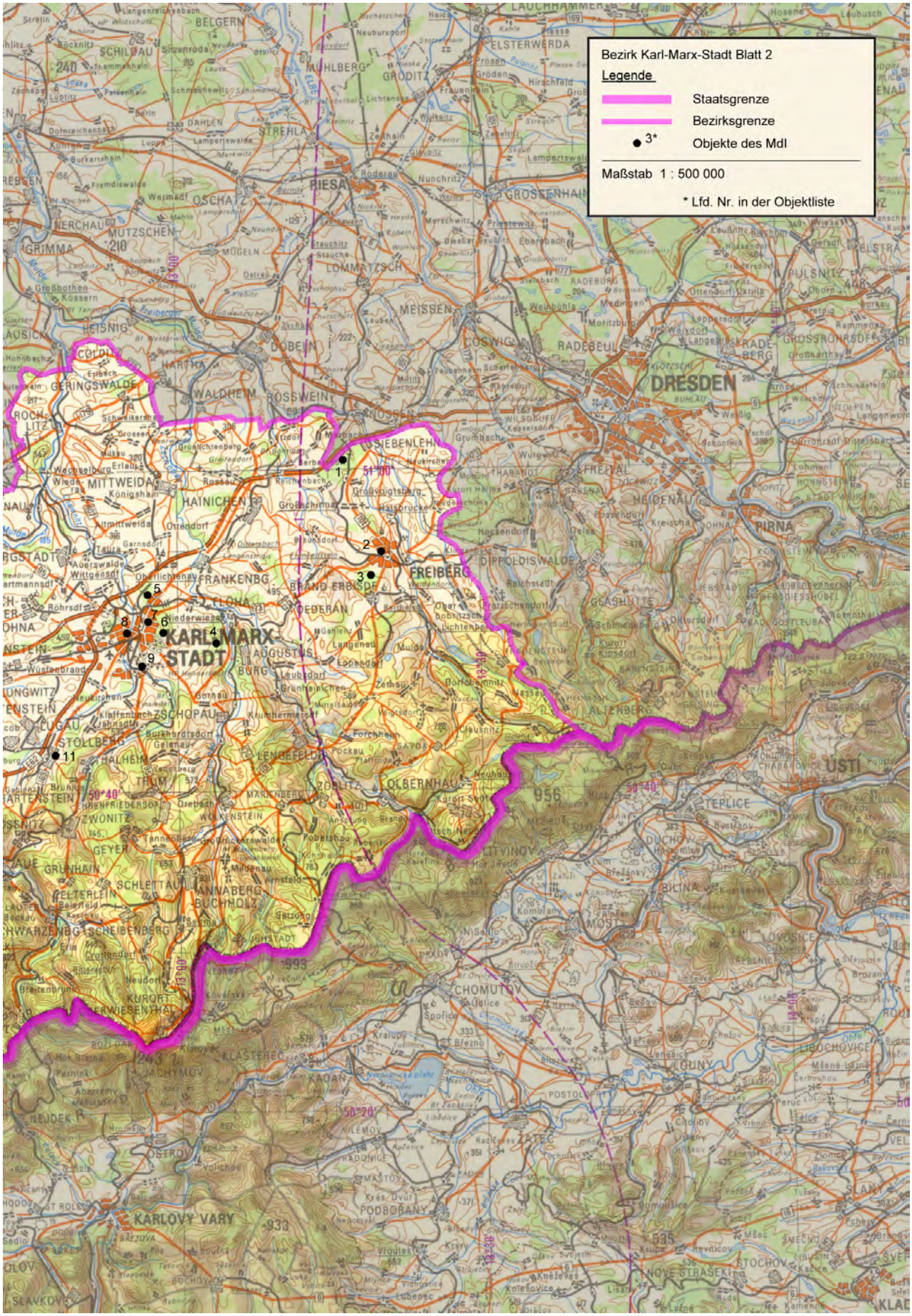
Bezirk Karl-Marx-Stadt Blatt 2
Legende
Staatsgrenze
Bezirksgrenze
3*
Objekte des MdI
Maßstab 1 : 500 000
* Lfd. Nr. in der Objektliste
KARL-MARX-STADT
FREIBERG
DRESDEN
KARLOVY VARY


Bezirk Berlin
Legende
Staatsgrenze
Bezirksgrenze
3*
Objekte des MdI
Maßstab 1 : 200 000
* Lfd. Nr. in der Objektliste
BERLIN
Schönow
Schönwalde
Schönerlinde
Zepernick
Schildow
Schwanebeck
Birkholz
Seefeld
Blumberg
Lindenberg
Ahrensfelde
Mehrow
Eiche
Hönow
Neuenhagen
Dahlwitz
Hoppegarten
Vogelsdorf
Münchehofe
Schöneiche
Kaulsdorf
Karlshorst
Köpenick
Friedrichshagen
Grünau
Müggelheim
Schmöckwitz
Wernsdorf
Zittau
Gosen
Schönefeld
Großziethen
Waltersdorf
Zeuthen
Eichwalde
Mahlow
Blankenfelde
Wildau
Waßmannsdorf
Selchow
Kiekebusch
Rotberg
Glasow
Groß Kienitz
Kleinziethen
Waldblick
Buchholz
Pankow
Weissensee
Marzahn
Lichtenberg
Friedrichsfelde
Treptow
Kreuzberg
Wedding
Mitte
Hellersdorf
Ober-Schöneweide
Rahnsdorf
Wilhelmshagen
Müggelberg
Langer See
Seddinsee
Krummensee
Altlaberg
Bruchmühle
Fredersdorf
Birkenhöhe
Lohme
Zeuthener See
Spree
Gorinsee
Bernau
Buchhorst
Mühlenbeck
Feldheim
Blankenfelde
Buchholz
Karow
Malchow
Hellersdorf
Kaulsdorf
Rahnsdorf
Müggelsee
Grosser Müggelsee
Langer See
Seddinsee
Zeuthener See
Krossinsee
Berliner Ring
1-2
3
4
5
6
7
8
9
10-11
12
13
14
15
16
17

Karten der Standorte der NVA

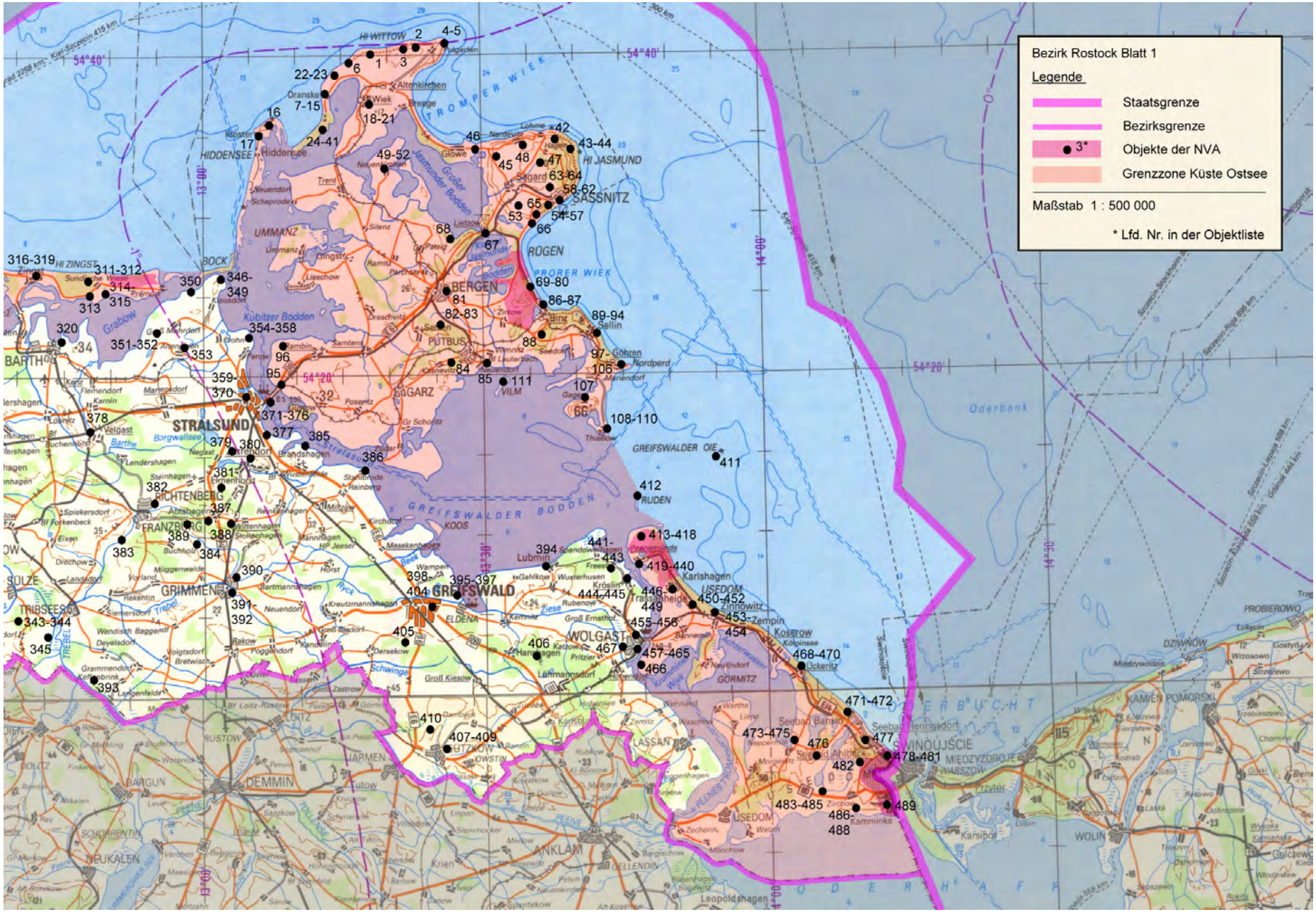
Bezirk Rostock Blatt 1
Legende
Staatsgrenze
Bezirksgrenze
3*
Objekte der NVA
Grenzzone Küste Ostsee
Maßstab 1 : 500 000
* Lfd. Nr. in der Objektliste
HI WITTOW
HIDDENSEE
HI ZINGST
HI JASMUND
UMMANZ
BOCK
ROGEN
BERGEN
PUTBUS
GARZ
SASSNITZ
STRALSUND
GREIFSWALDER OIE
RUDEN
GREIFSWALDER BODDEN
GREIFSWALD
GRIMMEN
WOLGAST
USEDOM
GÖRMITZ
DEMMIN
ANKLAM
LOITZ
TROMPER WIEK
PROROER WIEK
Oderbank
Kühlung
Barth
Franzburg
Tribsees
Sülze
Dargun
Neukalen
Schorrentin
Tutow
Jarmen
Lassan
Rustow
Loitz
Leopoldshagen
Karlshagen
Zinnowitz
Koserow
Ückeritz
Zempin
Trassenheide
Lubmin
Wusterhusen
Gahlkow
Freest
Wampen
Gützkow
Iowstin
Dersekow
Hanshagen
Lehmannsdorf
Hohendorf
Neuendorf
Pritzier
Katzow
Groß Kiesow
Groß Ernsthof
Rubenow
Kamminke
Seebad Bansin
Seebad Heringsdorf
Ahlbeck
Misdroy
Międzyzdroje
Wolin
Karsibór
Kamień Pomorski
Dziwnów
Wrzosowo
Gostyń
Strzelewo
Probierowo
Świnoujście
Wabszów
Przytór
Zirchow
Lütow
Pasewalk
Ueckermünde
Anklam
Demmin
Greifswald
Stralsund
Barth
Grimmen
Tribsees
Sülze
Wolgast
Usedom
Ahlbeck
Seebad Bansin
Seebad Heringsdorf
Świnoujście
Międzyzdroje
Wolin
Kamień Pomorski
Dziwnów
Probierowo
Karlshagen
Zinnowitz
Koserow
Trassenheide
Ückeritz
Zempin
Lubmin
Wusterhusen
Gahlkow
Freest
Wampen
Gützkow
Iowstin
Dersekow
Hanshagen
Lehmannsdorf
Hohendorf
Neuendorf
Pritzier
Katzow
Groß Kiesow
Groß Ernsthof
Rubenow
Kamminke
Seebad Bansin
Seebad Heringsdorf
Ahlbeck
Misdroy
Międzyzdroje
Wolin
Karsibór
Kamień Pomorski
Dziwnów
Wrzosowo
Gostyń
Strzelewo
Probierowo
Świnoujście
Wabszów
Przytór
Zirchow
Lütow
Pasewalk
Ueckermünde
Anklam
Demmin
Greifswald
Stralsund
Barth
Grimmen
Tribsees
Sülze
Wolgast
Usedom
Ahlbeck
Seebad Bansin
Seebad Heringsdorf
Świnoujście
Międzyzdroje
Wolin
Kamień Pomorski
Dziwnów
Probierowo
Karlshagen
Zinnowitz
Koserow
Trassenheide
Ückeritz
Zempin
Lubmin
Wusterhusen
Gahlkow
Freest
Wampen
Gützkow
Iowstin
Dersekow
Hanshagen
Lehmannsdorf
Hohendorf
Neuendorf
Pritzier
Katzow
Groß Kiesow
Groß Ernsthof
Rubenow
Kamminke

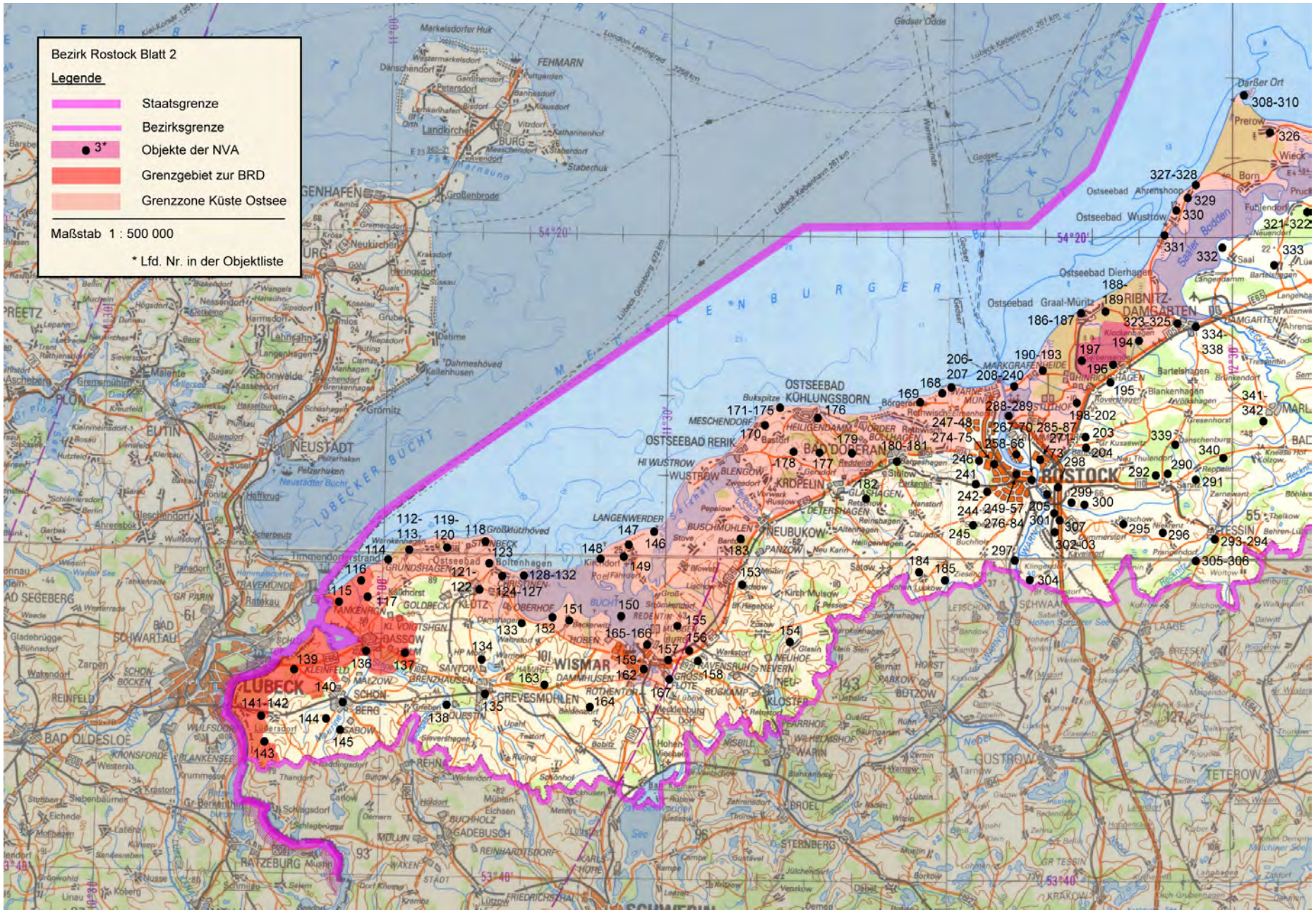
Bezirk Rostock Blatt 2
Legende
Staatsgrenze
Bezirksgrenze
3* Objekte der NVA
Grenzgebiet zur BRD
Grenzzone Küste Ostsee
Maßstab 1 : 500 000
* Lfd. Nr. in der Objektliste

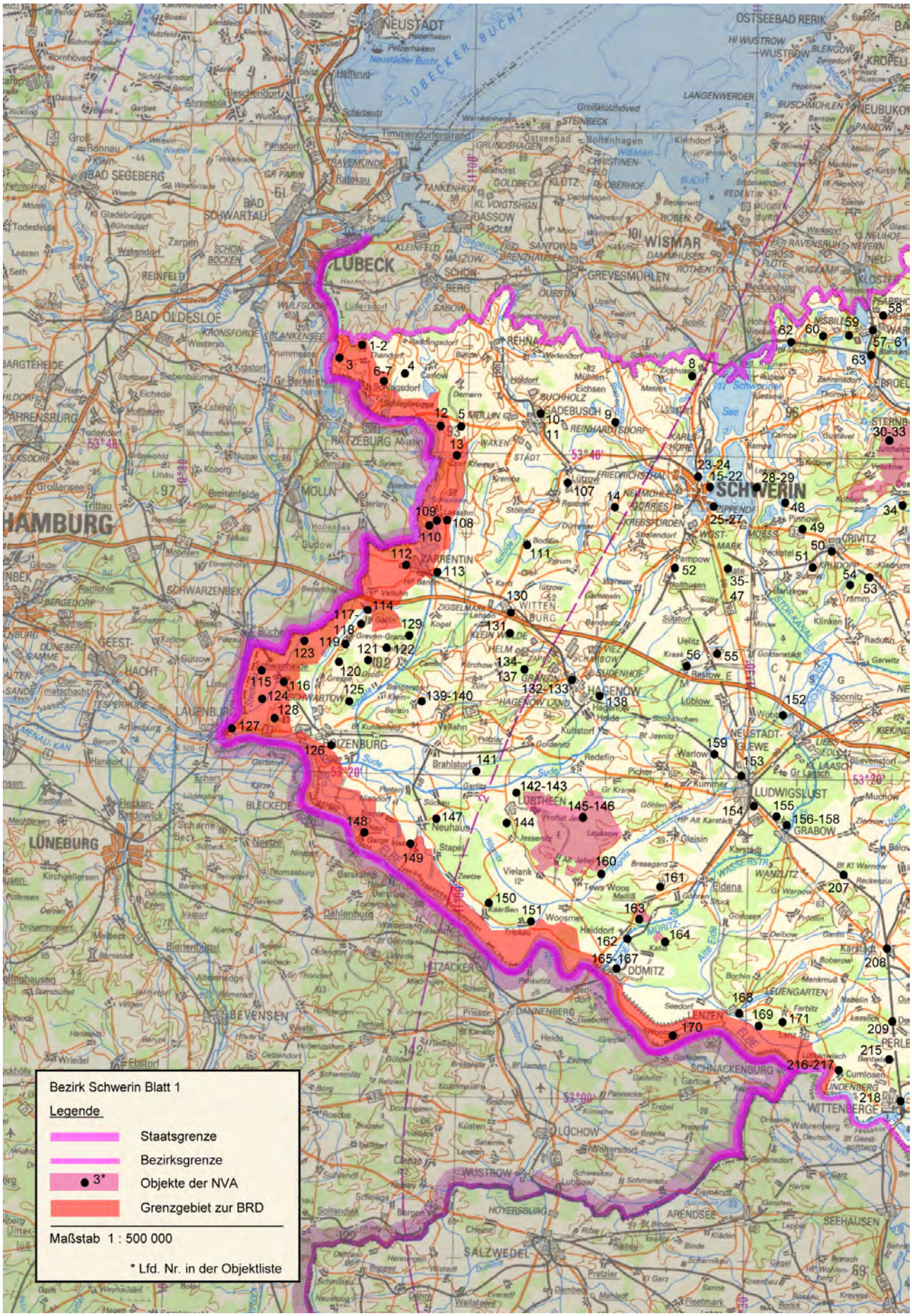
Bezirk Schwerin Blatt 1
Legende
Staatsgrenze
Bezirksgrenze
3*
Objekte der NVA
Grenzgebiet zur BRD
Maßstab 1 : 500 000
* Lfd. Nr. in der Objektliste

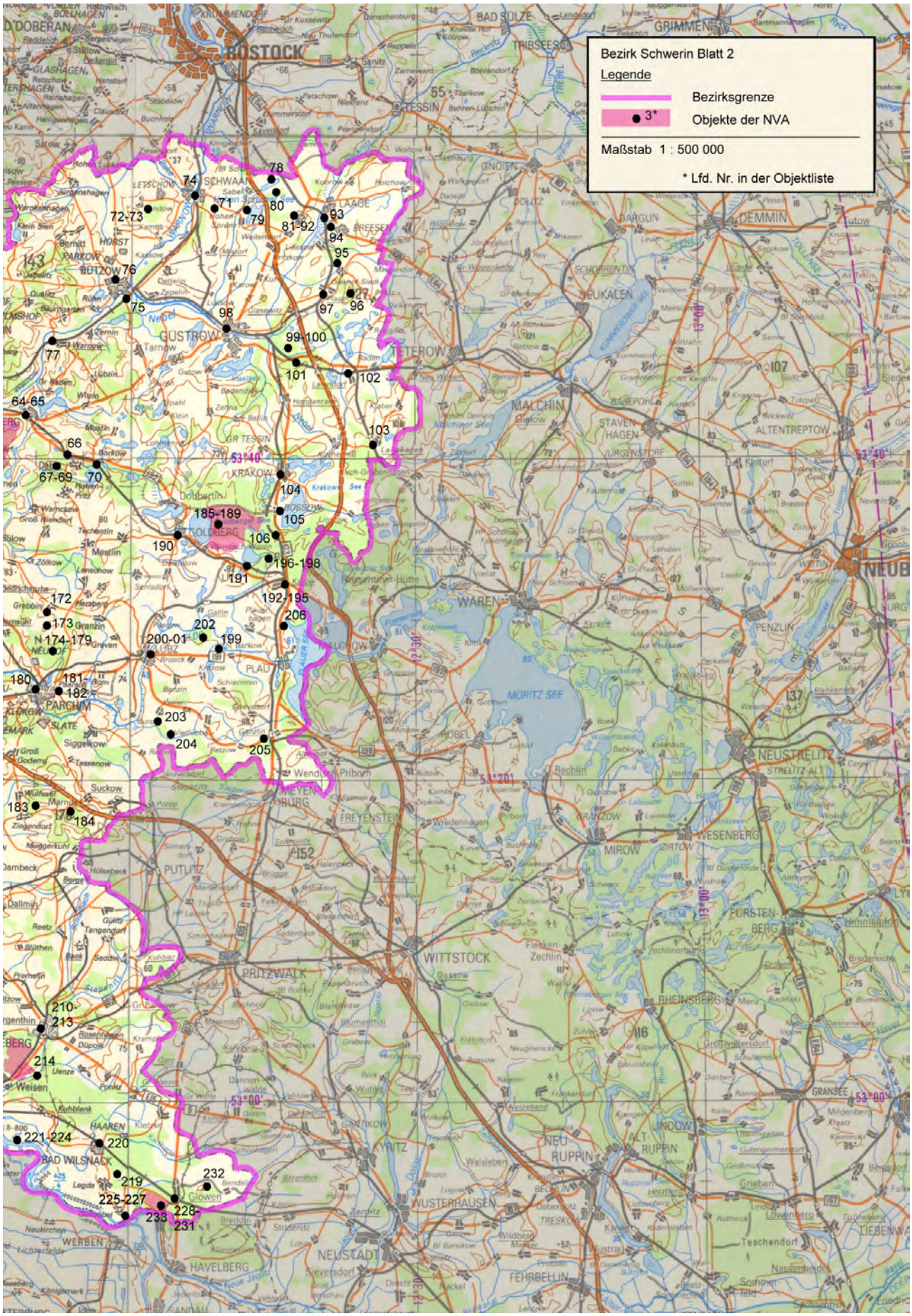
Bezirk Schwerin Blatt 2
Legende
Bezirksgrenze
3*
Objekte der NVA
Maßstab 1 : 500 000
* Lfd. Nr. in der Objektliste
ROSTOCK
BAD SÜLZE
GRIMMEN
TRIBSEES
STRALSUND
GNOIEN
DARGUN
DEMMIN
NEUKALEN
SCHORRENTIN
GÜSTROW
TETEROW
MALCHIN
STAVENHAGEN
ALTENTREPTOW
JÜRGENSTORF
KRAKOW
BOSSOW
WARIN
PENZLIN
NEUBRANDENBURG
MALCHOW
MORITZ SEE
PARCHIM
PLAU
LÜBZ
GRABOW
NEUSTRELITZ
MIROW
WESENBERG
FÜRSTENBERG
FREYENSTEIN
PUTLITZ
PRITZWALK
WITTSTOCK
RHEINSBERG
GRANSEE
LINDOW
NEU RUPPIN
ALT RUPPIN
KYRITZ
WUSTERHAUSEN
NEUSTADT
HAVELBERG
FEHRBELLIN
WERBEN
BAD WILSNACK
Weisen
Glowen
LAAGE
BÜTZOW
BERNITT
PARKOW
HORST
LETSCHOW
SCHWAAN
Dobbertin
GOLDBERG
Granzin
Siggelkow
Suckow
Wendisch Priborn
Rechlin
Zechlinerhütte
Tangendorf
Rosenhagen
Düpow
Lenze
Ponitz
Kuhblank
HAAREN
Kletzke
Legde
Neukirchen
Königsmark
Lichterfelde
Sandau
Dallmin
Gülitz
Seddin
Prenzlin
Blüthen
Bäbs
Kuhbier
Stepenitz
Groß Gottschow
Tessenow
Wulfatel
Marnitz
Ziegendorf
Muggerkuhl
Dambeck
Hüttenbeck
Berge
Groß Godems
Klockow
Slate
Siggelkow
Lübz
Plau
Barkow
Broock
Schlarmin
Gnevsdorf
Triglitz
Lanken
Lanzenhagen
Lenschow
Mestlin
Zölkow
Wanckow
Groß Niendorf
Techentin
Dreilinden
Pritz
Hohen Pritz
Dabel
Borkow
Warlin
Zierzow
Lübbin
Wiesa
Zernin
Warnow
Tarnow
Gutow
Lalendorf
Bellin
Gr Raden
Lüsewitz
Bandenitz
Gr Methling
Gr Gischow
Gr Grenz
Gr Tessin
Lohmen
Gr Labenz
Gr Helle
Gr Breesen
Gr Markow
Gr Wokuhl
Gr Wokuhler See
Gr Varchow
Gr Rosin
Gr Nemerow
Gr Nemerower See
Gr Schönfeld
Gr Schönfelder See
Gr Varchower See
Gr Plasmannen
Gr Gischower See
Gr Labenzer See
Gr Helle See
Gr Breesener See
Gr Markower See
Gr Wokuhler See
Gr Varchower See
Gr Rosin See
Gr Nemerower See
Gr Schönfelder See

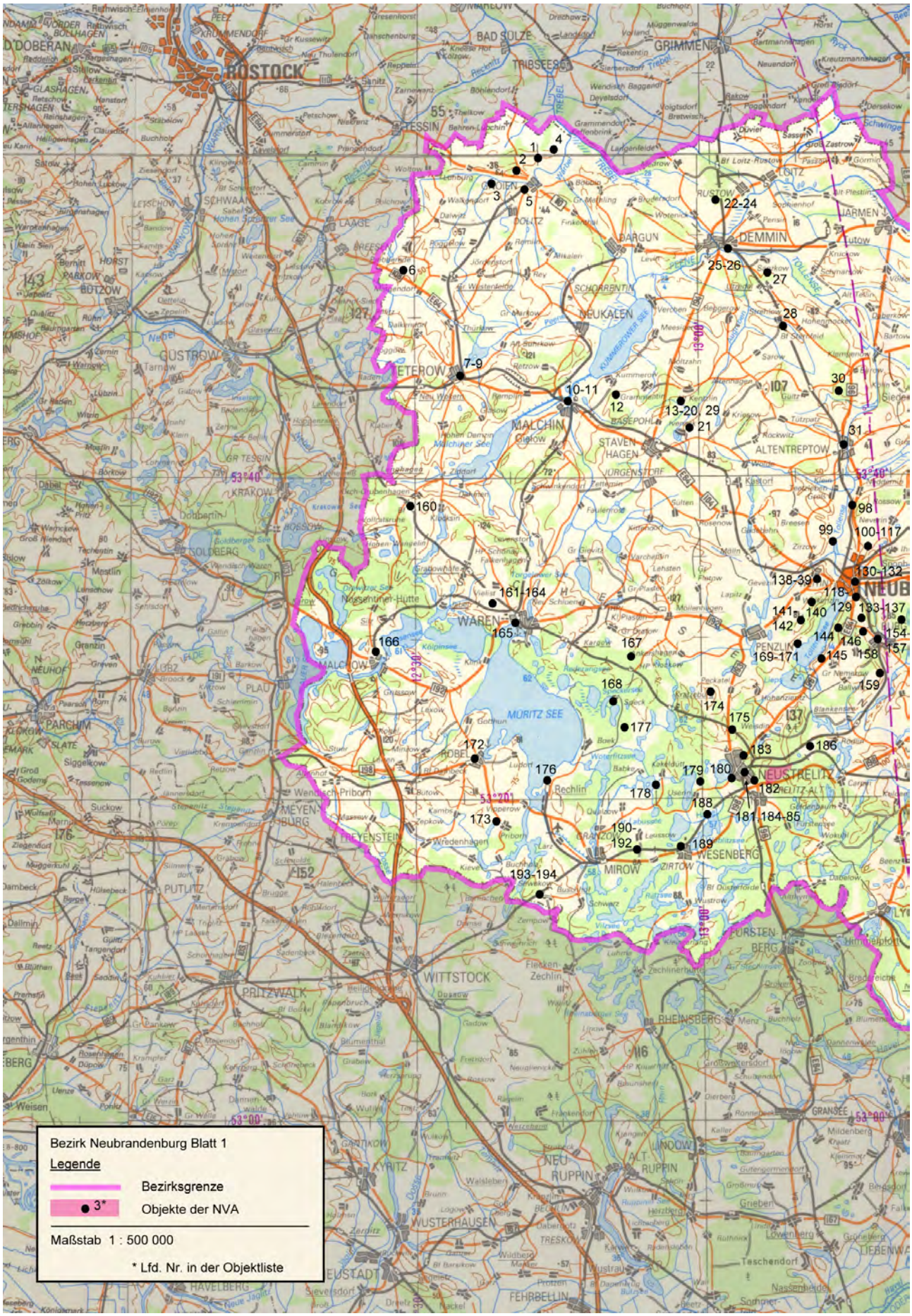
Bezirk Neubrandenburg Blatt 1
Legende
Bezirksgrenze
3* Objekte der NVA
Maßstab 1 : 500 000
* Lfd. Nr. in der Objektliste

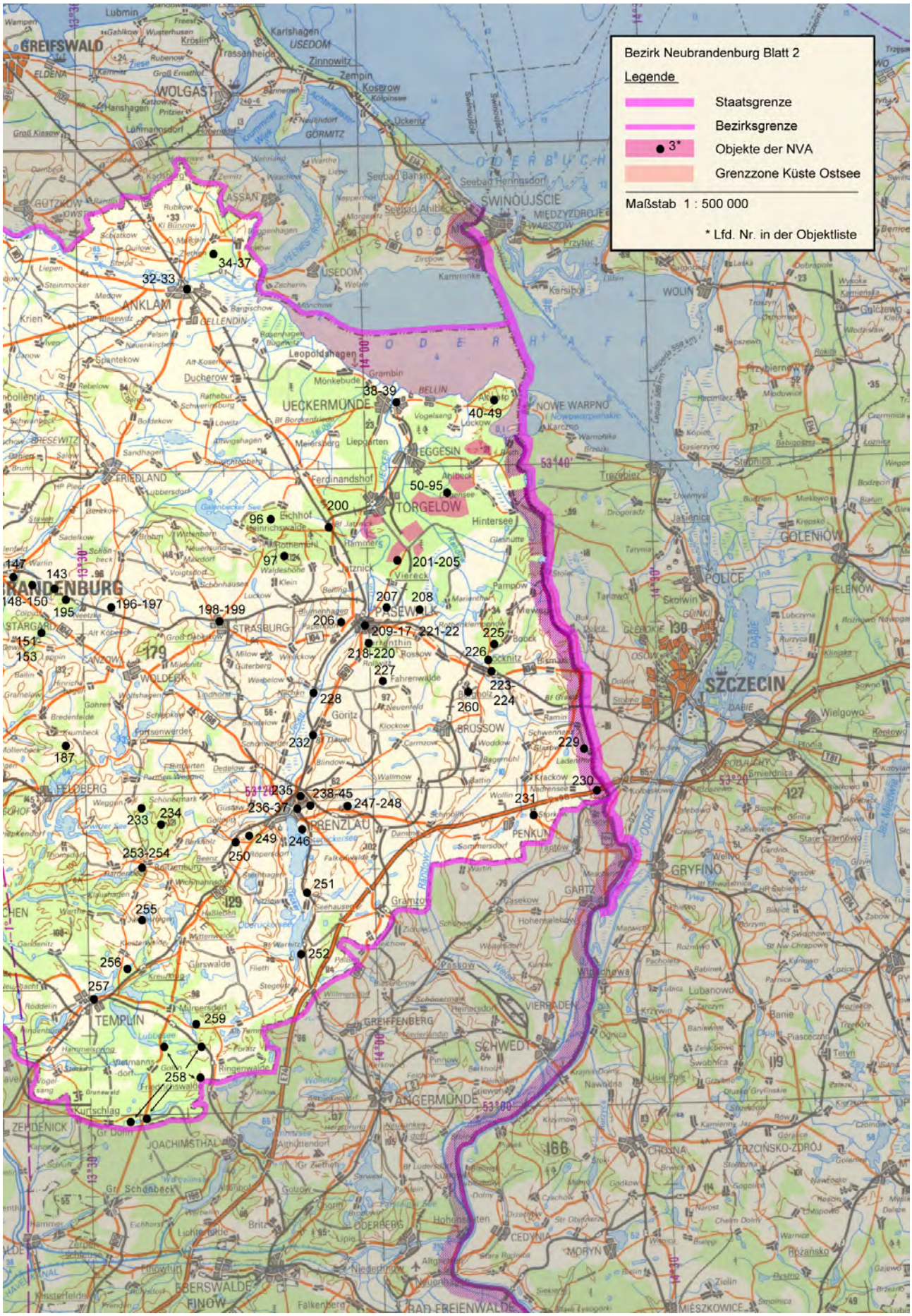
Bezirk Neubrandenburg Blatt 2
Legende
Staatsgrenze
Bezirksgrenze
3*
Objekte der NVA
Grenzzone Küste Ostsee
Maßstab 1 : 500 000
* Lfd. Nr. in der Objektliste
GREIFSWALD
WOLGAST
ANKLAM
UECKERMÜNDE
TORGELOW
PASEWALK
STRASBURG
PRENZLAU
TEMPLIN
ANGERMÜNDE
SCHWEDT
GRYFINO
SZCZECIN
POLICE
GOLENIÓW
NOWE WARPNO
ŚWINOUJŚCIE
WOLIN
FRIEDLAND
STARGARD
WOLDECK
FELDBERG
ZEHDENICK
JOACHIMSTHAL
EBERSWALDE
FINOW
BAD FREIENWALDE
CHOJNA
TRZCIŃSKO-ZDRÓJ
CEDYNIA
MORYŃ
MIĘSZKOWICE
GREIFFENBERG
VIERRADEN
PENKUN
BRÜSSOW
GARTZ
USEDOM
ODERHAFF
34-37
32-33
38-39
40-49
50-95
200
96
97
201-205
147
143
148-150
195
196-197
198-199
207
208
206
209-17
221-22
225
226
218-220
227
223-224
260
228
232
229
230
231
235
238-45
236-37
247-248
233
234
249
246
250
253-254
251
255
252
256
257
259
258

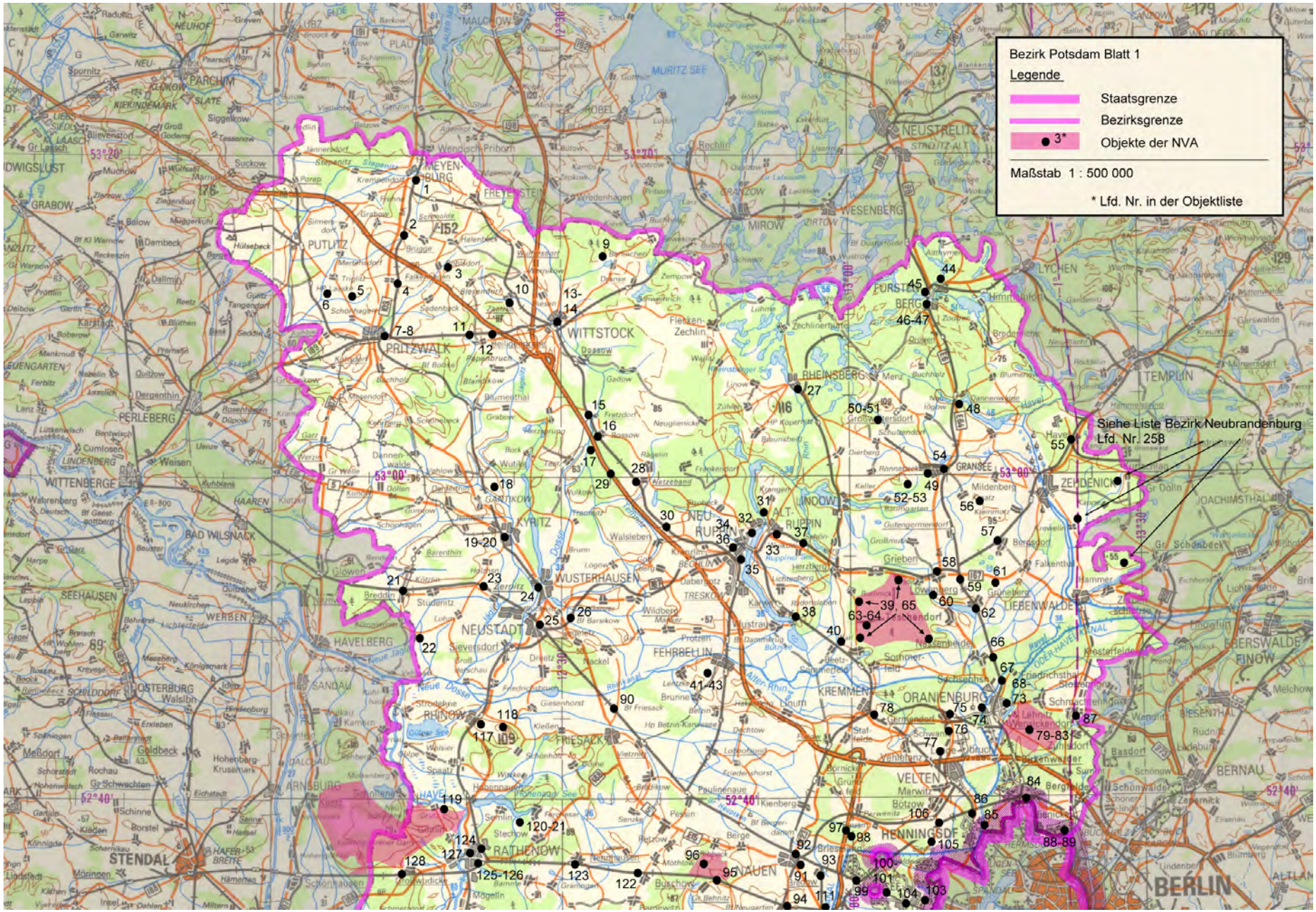
Bezirk Potsdam Blatt 1
Legende
Staatsgrenze
Bezirksgrenze
3*
Objekte der NVA
Maßstab 1 : 500 000
* Lfd. Nr. in der Objektliste
Siehe Liste Bezirk Neubrandenburg
Lfd. Nr. 258
PRITZWALK
WITTSTOCK
NEUSTADT
WUSTERHAUSEN
KYRITZ
NEU RUPPIN
ALT-RUPPIN
FEHRBELLIN
RHINOW
FRIESACK
RATHENOW
NAUEN
HENNINGSDF
VELTEN
ORANIENBURG
KREMMEN
LIEBENWALDE
ZEHDENICK
TEMPLIN
LYCHEN
WESENBERG
MIROW
NEUSTRELITZ
FÜRSTENBERG
RHEINSBERG
LINDOW
GRANSEE
PUTLITZ
MEYENBURG
FREYENSTEIN
PARCHIM
GRABOW
PERLEBERG
WITTENBERGE
BAD WILSNACK
SEEHAUSEN
WERBEN
HAVELBERG
OSTERBURG
SANDAU
ARNSBURG
STENDAL
BERLIN
BERNAU
EBERSWALDE FINOW
JOACHIMSTHAL
MURITZ SEE
53°20'
53°00'
52°40'

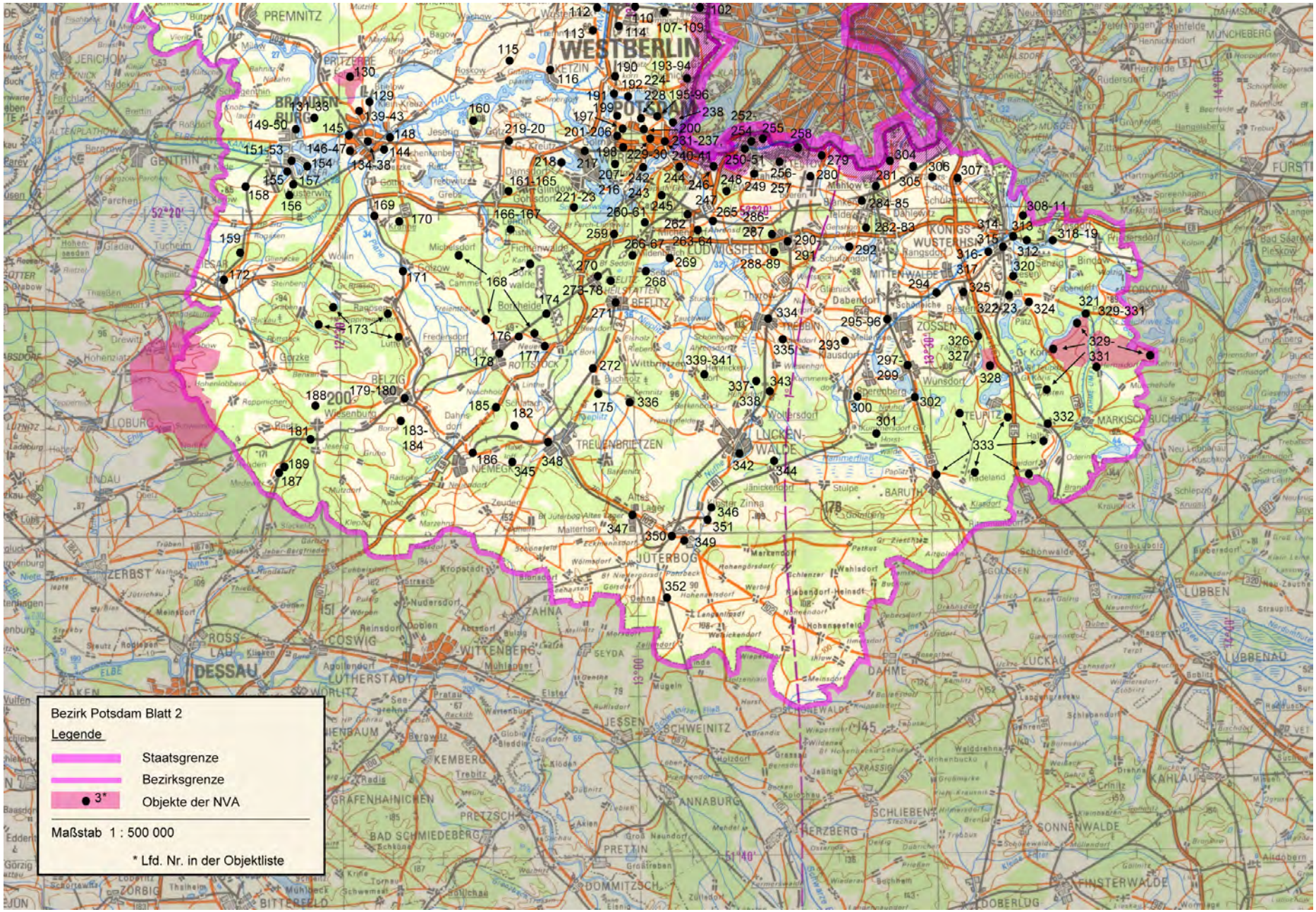
Bezirk Potsdam Blatt 2
Legende
Staatsgrenze
Bezirksgrenze
3*
Objekte der NVA
Maßstab 1 : 500 000
* Lfd. Nr. in der Objektliste
WESTBERLIN
POTSDAM
BRANDENBURG
PREMNITZ
GENTHIN
BELZIG
TREUENBRIETZEN
LUCKENWALDE
JÜTERBOG
ZAHNA
WITTENBERG
DESSAU
COSWIG
LUTHERSTADT
ZERBST
LOBURG
LUDWIGSFELD
BEELITZ
ZOSSEN
TEUPITZ
BARUTH
DAHME
LUCKAU
LÜBBEN
LÜBBENAU
SCHWEINITZ
JESSEN
ANNABURG
SCHLIEBEN
HERZBERG
SONNENWALDE
FINSTERWALDE
DOBERLUG
KAHLAU
KEMBERG
GRÄFENHAINICHEN
BAD SCHMIEDEBERG
PRETTIN
DOMMITZSCH
ZORBIG
BITTERFELD
MARKISCH BUCHHOLZ
MITTENWALDE
KÖNIGS WUSTERHSN
MÜNCHEBERG
FÜRSTE

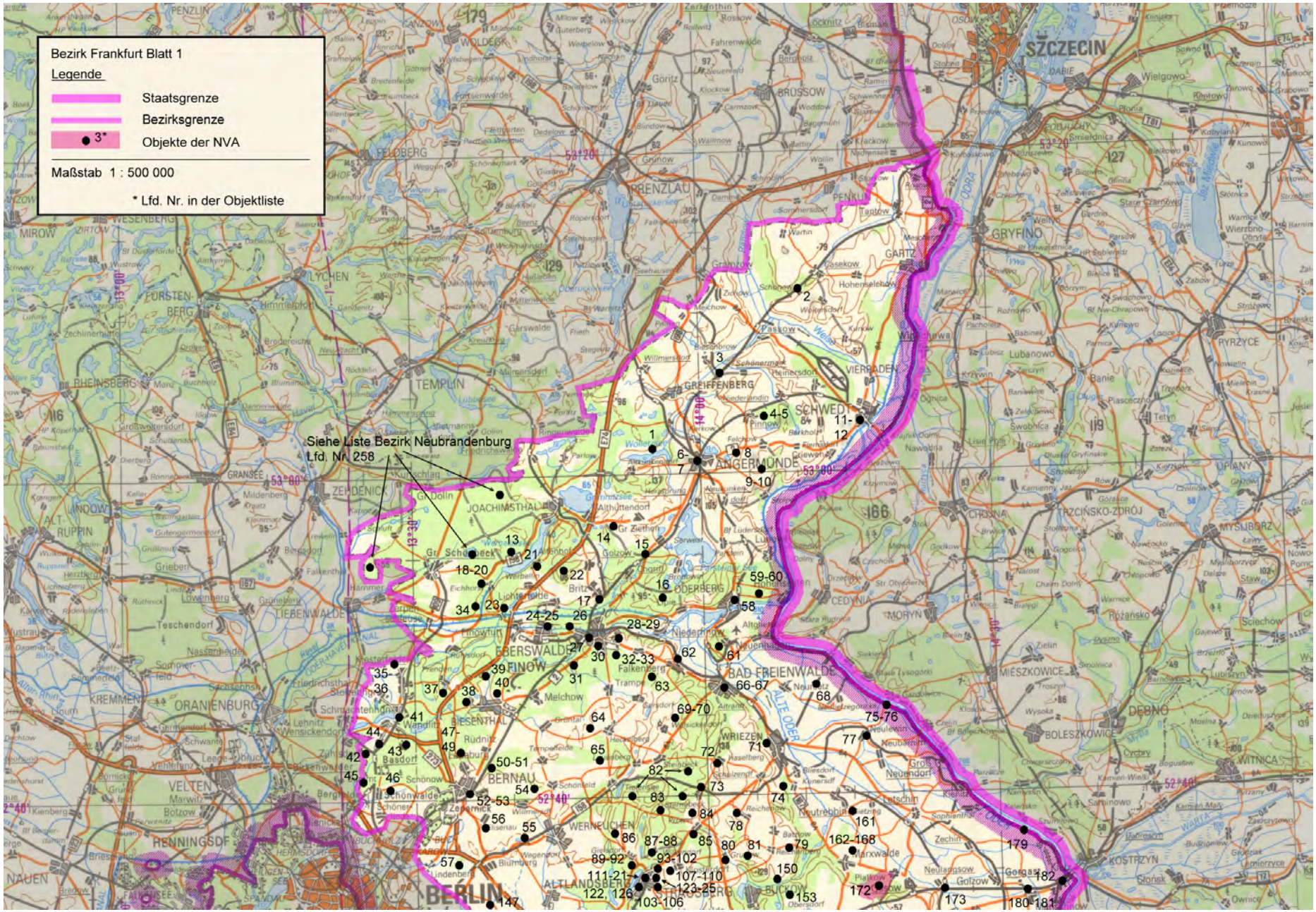
Bezirk Frankfurt Blatt 1
Legende
Staatsgrenze
Bezirksgrenze
3*
Objekte der NVA
Maßstab 1 : 500 000
* Lfd. Nr. in der Objektliste
Siehe Liste Bezirk Neubrandenburg
Lfd. Nr. 258
SZCZECIN
GRYFINO
PRENZLAU
TEMPLIN
ANGERMÜNDE
SCHWEDT
GREIFFENBERG
ZEHDENICK
JOACHIMSTHAL
ODERBERG
EBERSWALDE
FINOW
BAD FREIENWALDE
WRIEZEN
BERNAU
ORANIENBURG
VELTEN
HENNINGSDF
BERLIN
ALTLANDSBERG
CEDYNIA
MORYŃ
MIESZKOWICE
DĘBNO
BOLESZKOWICE
KOSTRZYN
WITNICA
PYRZYCE
UPIANY
MYŚLIBORZ
TRZCIŃSKO-ZDRÓJ
CHOJNA
LIEBENWALDE
KREMMEN
RHEINSBERG
FÜRSTENBERG
LYCHEN
MIROW
WESENBERG
FELDBERG
BRÜSSOW
PENKUN
GARTZ
VIERRADEN
ALTE ODER
ODRA
WARTA
53°20'
53°00'
52°40'
13°30'
14°00'
14°30'

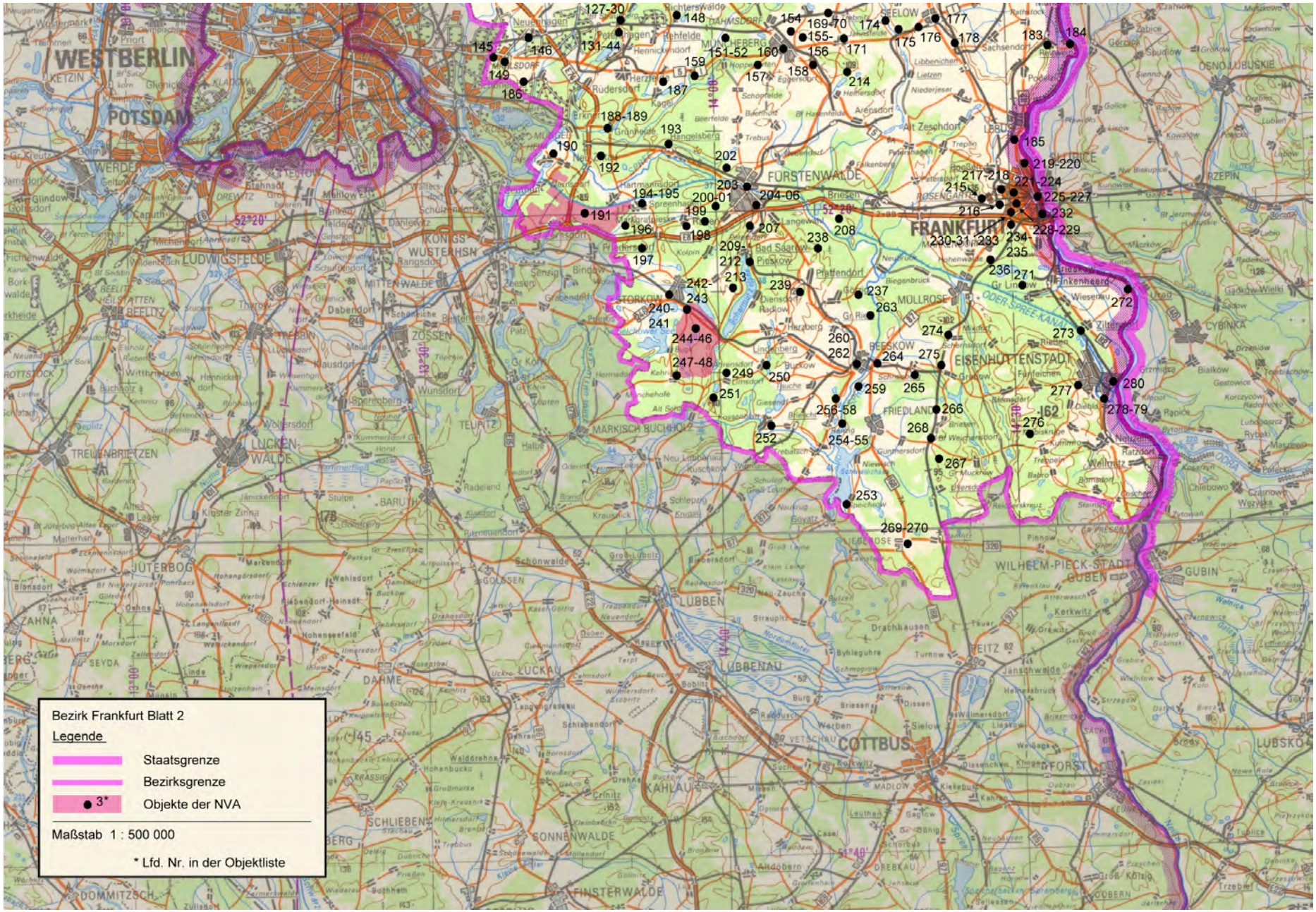
Bezirk Frankfurt Blatt 2
Legende
Staatsgrenze
Bezirksgrenze
3* Objekte der NVA
Maßstab 1 : 500 000
* Lfd. Nr. in der Objektliste
WESTBERLIN
POTSDAM
FRANKFURT
EISENHÜTTENSTADT
FÜRSTENWALDE
COTTBUS
LUCKENWALDE
LUBBEN
LUBBENAU
BEESKOW
MÜLLROSE
WILHELM-PIECK-STADT GUBEN
127-30
131-44
145
146
148
149
151-52
154
155-56
157
158
159
160
169-70
171
174
175
176
177
178
183
184
185
186
187
188-189
190
192
193
194-195
196
197
198
199
200-01
202
203
204-06
207
208
209-212
213
214
215
216
217-218
219-220
221-224
225-227
228-229
230-31
232
233
234
235
236
237
238
239
240-241
242-243
244-46
247-48
249
250
251
252
253
254-55
256-58
259
260-262
263
264
265
266
267
268
269-270
271
272
273
274
275
276
277
278-79
280

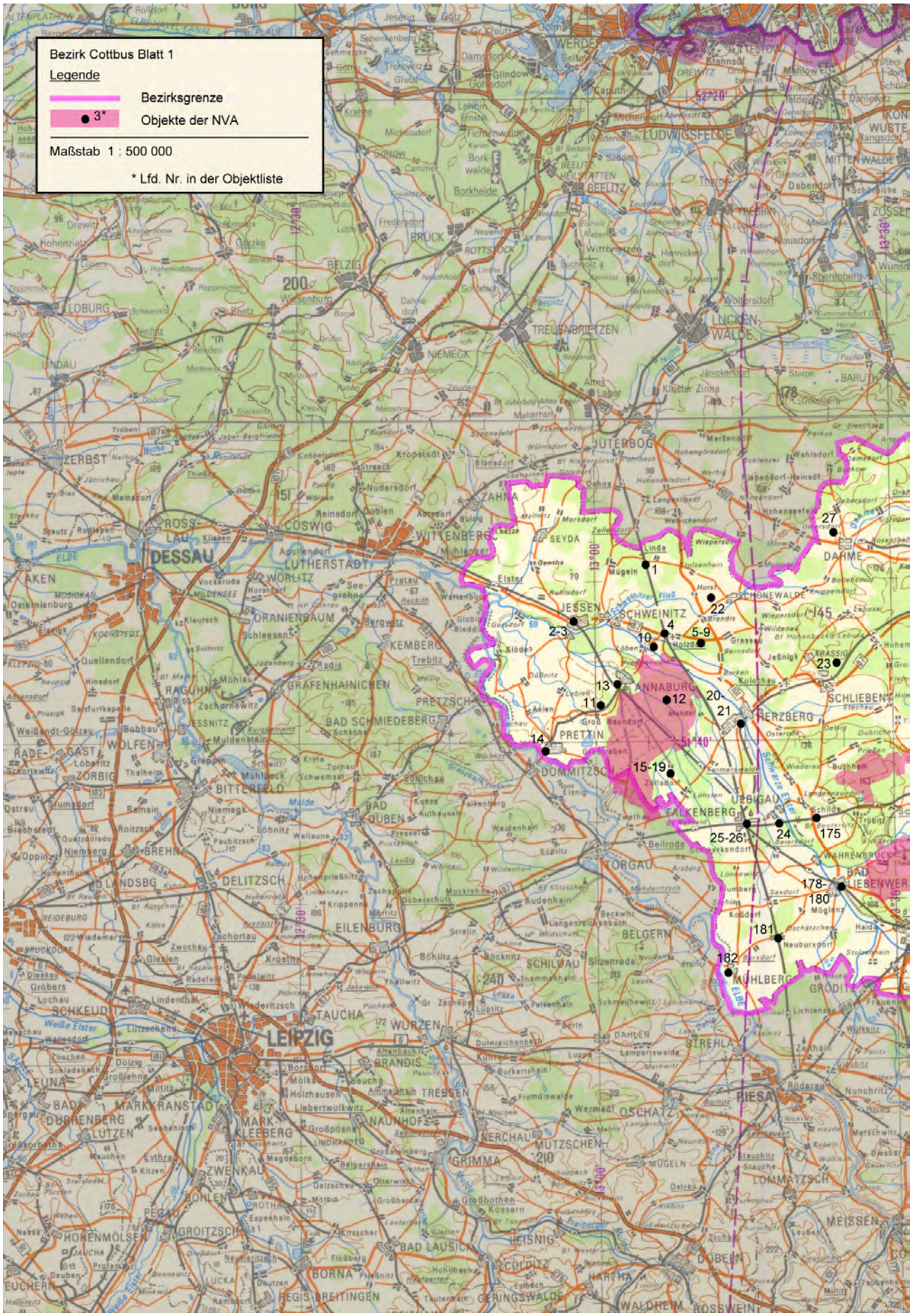
Bezirk Cottbus Blatt 1
Legende
Bezirksgrenze
3*
Objekte der NVA
Maßstab 1 : 500 000
* Lfd. Nr. in der Objektliste
DESSAU
LEIPZIG
WITTENBERG
LUTHERSTADT
JESSEN
SCHWEINITZ
ANNABURG
PRETTIN
DOMMITZSCH
FALKENBERG
TORGAU
BELGERN
MÜHLBERG
PIESA
HERZBERG
SCHLIEBEN
DAHME
LUCKENWALDE
JÜTERBOG
TREUENBRIETZEN
BELZIG
BRUCK
BITTERFELD
DELITZSCH
EILENBURG
TAUCHA
WURZEN
GRIMMA
MUTZSCHEN
OSCHATZ
MEISSEN
LOMMATZSCH
DOBELN
BORNA
BAD LAUSICK
LEISNIG
COLDITZ
HARTHA
WALDHEIM
ROSSWEIN
GERINGSWALDE
REGIS-BREITINGEN
BAD SCHMIEDEBERG
PRETZSCH
KEMBERG
GRÄFENHAINICHEN
ORANIENBAUM
WÖRLITZ
COSWIG
ROSSLAU
ZERBST
AKEN
LOBURG
UNDAU
BRUCK
NIEMEGK
ZAHNA
SEYDA
LUDWIGSFELDE
BEELITZ
WERDER
1
2-3
4
5-9
10
11
12
13
14
15-19
20
21
22
23
24
25-26
27
175
178-180
181
182

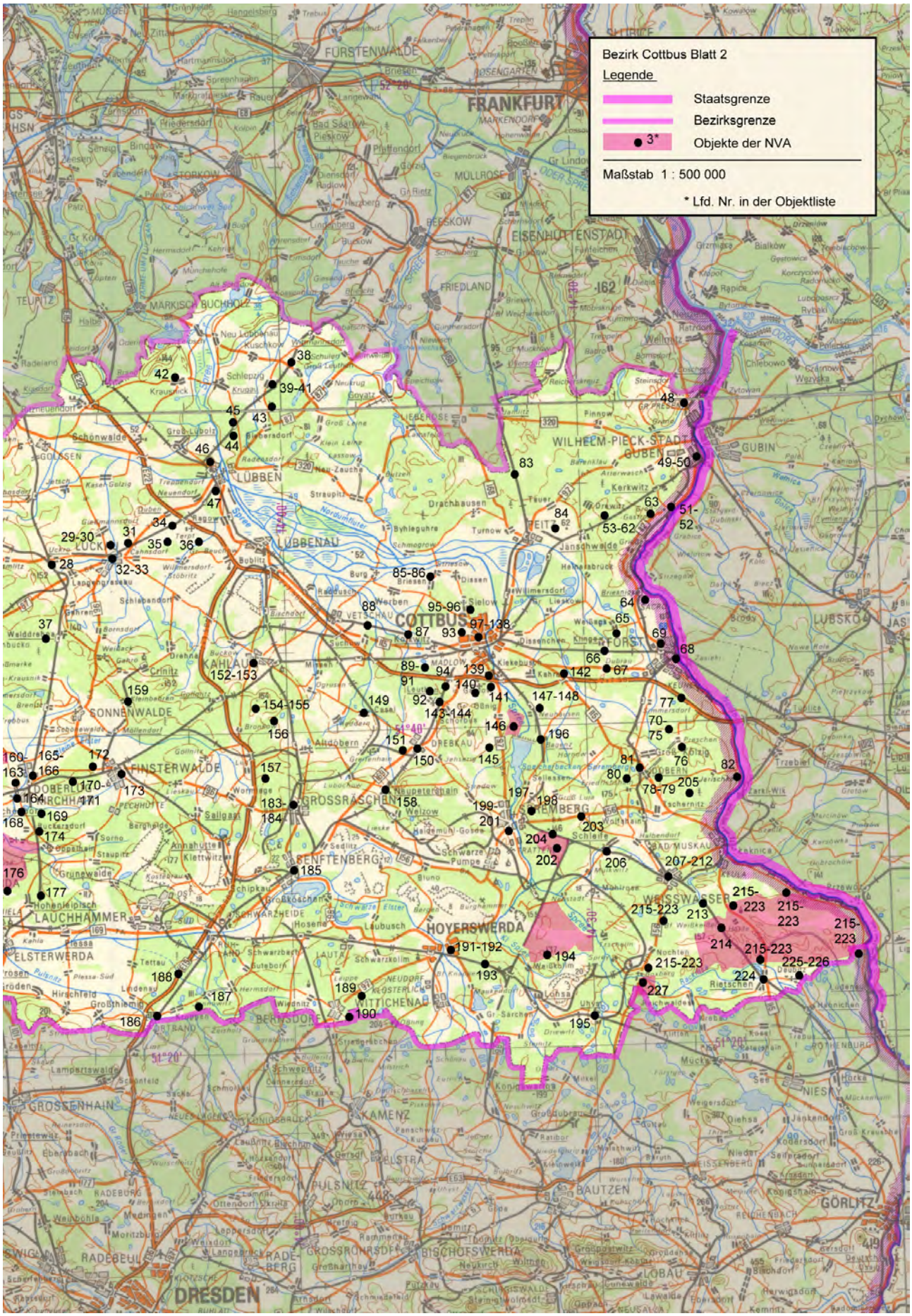
Bezirk Cottbus Blatt 2
Legende
Staatsgrenze
Bezirksgrenze
3*
Objekte der NVA
Maßstab 1 : 500 000
* Lfd. Nr. in der Objektliste
FRANKFURT
FÜRSTENWALDE
EISENHÜTTENSTADT
WILHELM-PIECK-STADT GUBEN
GUBIN
LÜBBEN
LÜBBENAU
COTTBUS
FORST
SPREMBERG
SONNENWALDE
FINSTERWALDE
GROSSRÄSCHEN
SENFTENBERG
HOYERSWERDA
WEISSWASSER
LAUCHHAMMER
ELSTERWERDA
BAD MUSKAU
KAHLA
DREBKAU
GROSSENHAIN
KAMENZ
PULSNITZ
BAUTZEN
GÖRLITZ
NIESKY
RADEBEUL
DRESDEN
BISCHOFSWERDA
LOBAU
MARKISCH BUCHHOLZ
BEESKOW
FRIEDLAND
MÜLLROSE
STORKOW
SCHLIEBEN
GOLSSEN
TEUPITZ
SCHLEPZIG
SPREMBERG
SCHLEIFE
WEISSWASSER
KRAUSNICK
GOYATZ
SIEGERSDORF
DRACHHAUSEN
BYHLEGUHRE
TURNOW
JÄNSCHWALDE
PEITZ
KERKWITZ
WELLMITZ
GUBEN
SCHENKENDÖBLITZ
LUCKAU
SCHLABENDORF
WILMERSDORF
STRÖBITZ
BURG
WERBEN
VETSCHAU
KAHLA
CRINITZ
DREBKAU
ALTDÖBERN
GROSSKOSCHEN
SCHWARZHEIDE
HOSENA
LAUBUSCH
SCHWARZKOLLM
LAUTA
NEUDORF
KOSTERITZ
WITTICHENAU
BERNSDORF
HOYERSWERDA
SPREMBERG
SCHLEIFE
BAD MUSKAU
WEISSWASSER
KRAUSNICK
GOYATZ
SIEGERSDORF
DRACHHAUSEN
BYHLEGUHRE
TURNOW
JÄNSCHWALDE
PEITZ
KERKWITZ
WELLMITZ
GUBEN
SCHENKENDÖBLITZ
LUCKAU
SCHLABENDORF
WILMERSDORF
STRÖBITZ
BURG
WERBEN
VETSCHAU
KAHLA
CRINITZ
DREBKAU
ALTDÖBERN
GROSSKOSCHEN
SCHWARZHEIDE
HOSENA
LAUBUSCH
SCHWARZKOLLM
LAUTA
NEUDORF
KOSTERITZ
WITTICHENAU
BERNSDORF

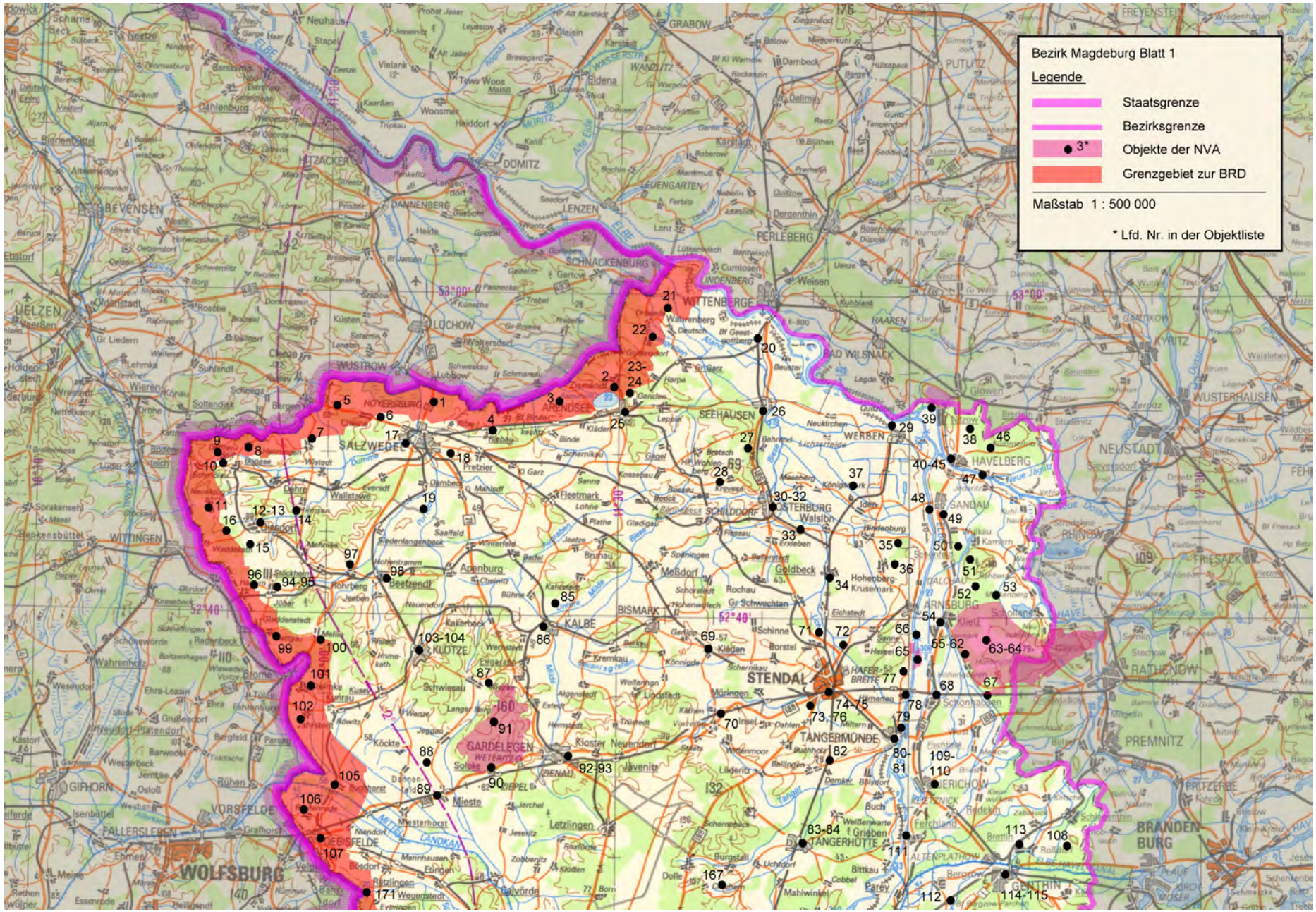
Bezirk Magdeburg Blatt 1
Legende
Staatsgrenze
Bezirksgrenze
3*
Objekte der NVA
Grenzgebiet zur BRD
Maßstab 1 : 500 000
* Lfd. Nr. in der Objektliste
SALZWEDEL
STENDAL
WITTENBERGE
HAVELBERG
TANGERMÜNDE
WOLFSBURG
BRANDENBURG
PREMNITZ
RATHENOW
NEUSTADT
WUSTERHAUSEN
KYRITZ
PERLEBERG
DOMITZ
LENZEN
SCHNACKENBURG
LÜCHOW
WUSTROW
ARENDSEE
SEEHAUSEN
WERBEN
OSTERBURG
SANDAU
ARNEBURG
KALBE
BISMARK
KLOTZE
GARDELEGEN
TANGERHÜTTE
JERICHOW
GENTHIN
VORSFELDE
FALLERSLEBEN
GIFHORN
WITTINGEN
UELZEN
BEVENSEN
DANNENBERG
HITZACKER
GRABOW
PUTLITZ
FREYENSTEIN
RHINOW
FRIESACK
PRITZERBE
ELBE
HAVEL
53°00'
52°40'

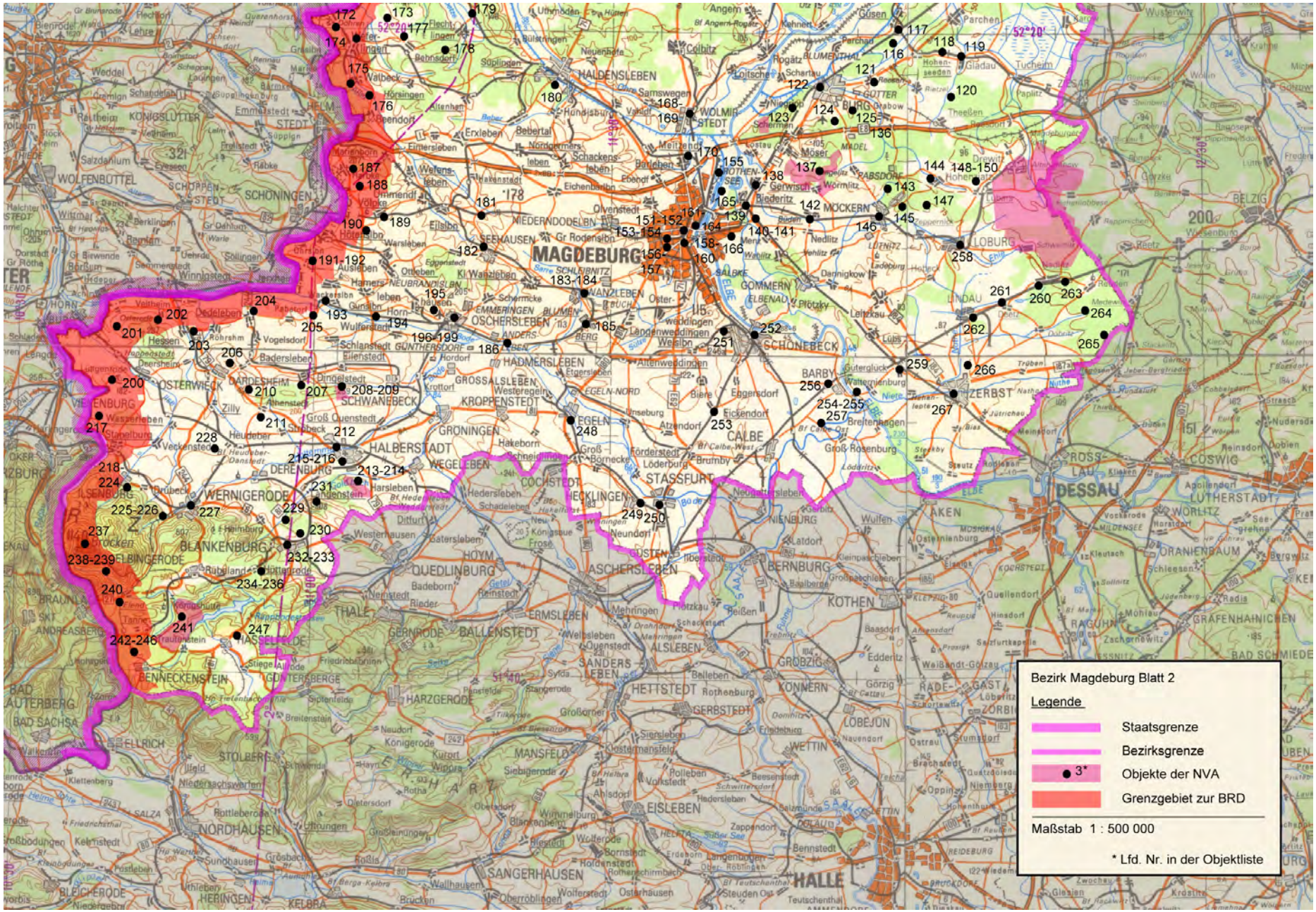
Bezirk Magdeburg Blatt 2
Legende
Staatsgrenze
Bezirksgrenze
3*
Objekte der NVA
Grenzgebiet zur BRD
Maßstab 1 : 500 000
* Lfd. Nr. in der Objektliste
MAGDEBURG
HALDENSLEBEN
WOLMIRSTEDT
BURG
OSCHERSLEBEN
SCHÖNEBECK
STASSFURT
HALBERSTADT
WERNIGERODE
BLANKENBURG
QUEDLINBURG
ASCHERSLEBEN
BERNBURG
DESSAU
ZERBST
COSWIG
KÖTHEN
SCHÖNINGEN
WOLFENBÜTTEL
OSTERWIECK
SCHWANEBECK
EGELN
CALBE
STAßFURT
THALE
HARZGERODE
NORDHAUSEN
SANGERHAUSEN
HALLE
EISLEBEN
HETTSTEDT
LOBEJÜN
AKEN
GRÄFENHAINICHEN
BAD SCHMIEDEBERG
BAD SACHSA
BAD LAUTERBERG
BENNECKENSTEIN
ELBINGERODE
DERENBURG
HADMERSLEBEN
KROPPENSTEDT
GROßALSLEBEN
SCHERMCKE
EMMERINGEN
BLUMEN
SEEHAUSEN
NIEDERNDODELEBEN
WANZLEBEN
GOMMERN
BARBY
LOBURG
MÖCKERN
GERWISCH
BIEDERITZ
WOLMIRSTEDT
ELBE
SAALE
BODE
HOLTEMME
ILSE
BODE
Harz
UNTERHARZ

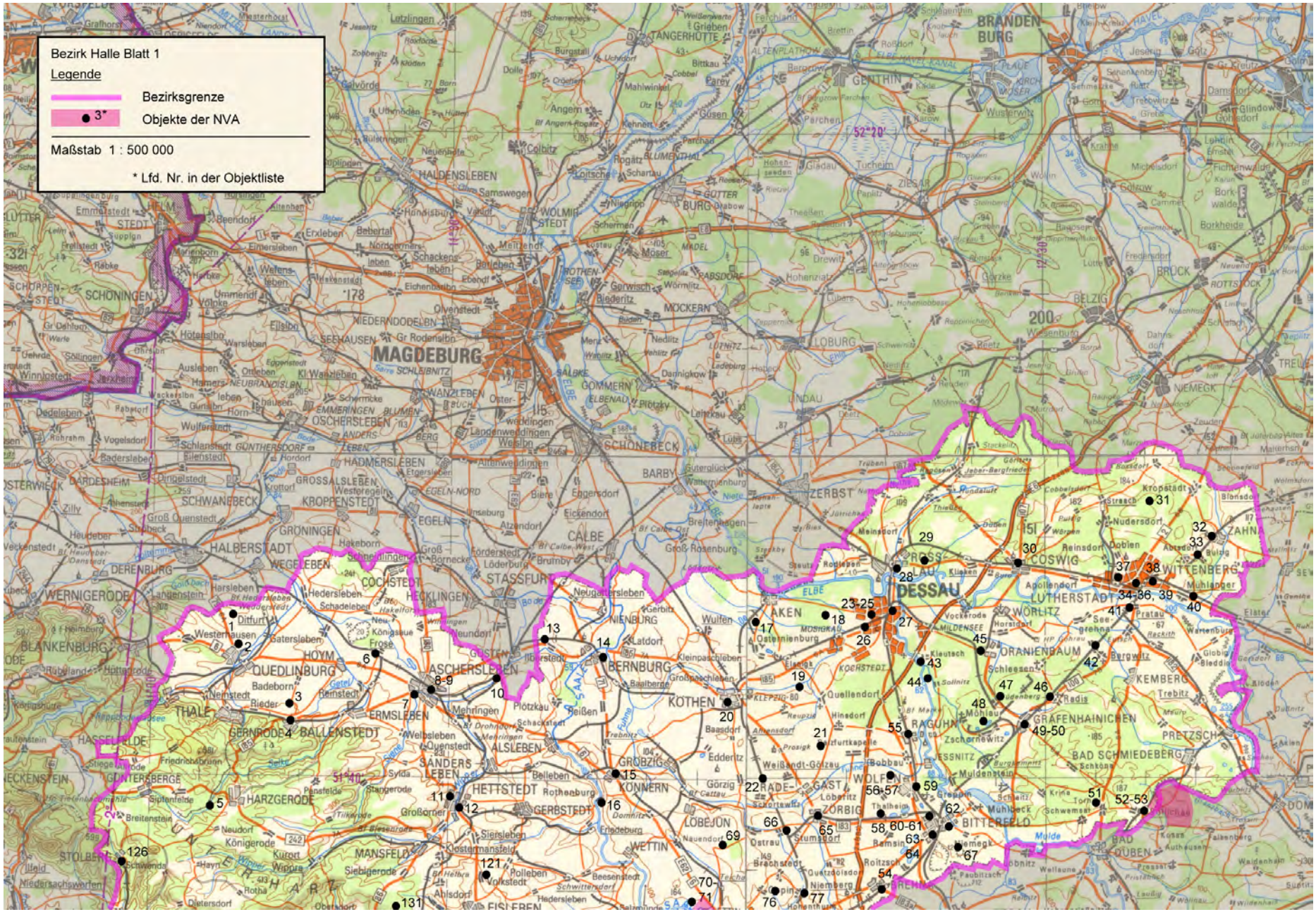
Bezirk Halle Blatt 1
Legende
Bezirksgrenze
3*
Objekte der NVA
Maßstab 1 : 500 000
* Lfd. Nr. in der Objektliste
MAGDEBURG
DESSAU
BERNBURG
SCHÖNEBECK
STASSFURT
QUEDLINBURG
ASCHERSLEBEN
HALBERSTADT
WERNIGERODE
OSCHERSLEBEN
HALDENSLEBEN
WITTENBERG
LUTHERSTADT
COSWIG
ZERBST
KÖTHEN
SANDERSLEBEN
HETTSTEDT
GERBSTEDT
KÖNNERN
LÖBEJÜN
WETTIN
MANSFELD
HARZGERODE
ERMSLEBEN
BALLENSTEDT
THALE
GERNRODE
ORANIENBAUM
RAGUHN
WOLFEN
BITTERFELD
GRÄFENHAINICHEN
BAD SCHMIEDEBERG
KEMBERG
PRETZSCH
OSTERWIECK
SCHÖNINGEN
HELMSTEDT
BRANDENBURG
GENTHIN
BURG
BELZIG
NIEMEGK
BROCK
ROSSLAU
AKEN
RADEGAST
ZÖRBIG
GASTHAUS
WÖRLITZ
OSTERNIENBURG
ZAHNA
SEEHAUSEN
WEGELEBEN
HADMERSLEBEN
SCHWANEBECK
KROPPENSTEDT
EGELN
CALBE
BARBY
GOMMERN
LOSTAU
LINDAU
MÖCKERN
WOLMIRSTEDT
HOYM
BERNBURG
NIENBURG
LATDORF
ALSLEBEN
GROBZIG
EDDERITZ
BAASDORF
QUELLENDORF
HINSDORF
ZSCHORNEWITZ
MULDENSTEIN
SCHÖNAU
BOBBAU
GÖRZIG
ROTHENBURG
FRIEDEBURG
SIERSLEBEN
KLOSTERMANSFELD
VOLKSTEDT
ROLLEBEN
BEESENSTEDT
HEDERSLEBEN
EISLEBEN
OSTRAU
BRACHSTEDT
NIEMBERG
PAUBITZSCH
ROITZSCH
REMSEN
THALHEIM
MÜHLBECK
SCHWEMSAL
WELLAUNE
BOBBITZ
QUETZDÖLSDORF
HOHENTHURM
SCHWITTERSDORF
SCHWENDA
KÖNIGERODE
NEUDORF
SIPTENFELDE
BREITENSTEIN
STANGEROD
SYLDA
PANSFELDE
WELSLEBEN
QUENSTEDT
MEHRINGEN
PLÖTZKAU
SCHACKSTEDT
NEUGATTERSLEBEN
GROSSPAECHLIENBURG
KLEINPAECHLIENBURG
WULFEN
ATZENDORF
EICKENDORF
BREITENHAGEN
GROSS ROSENBURG
LÖDERBURG
BRUMBY
FÖRDERSTEDT
BORNECKE
GRÖNINGEN
HAKEBORN
SCHNEIDLINGEN
WESTERHAUSEN
DITFURT
BATERSLEBEN
FROSE
KÖNIGSAUE
BADEBORN
REMKERSLEBEN
RIEDER
NEMSTEDT
HEDERSLEBEN
SCHADELEBEN
HARSLEBEN
DERENBURG
HEUDEBER
GROSS QUENSTEDT
STRÖBECK
ZILLY
AHLENSTEDT
DARDESHEIM
BÜLSTEDT
DINGELSTEDT
KROTTORF
HORDORF
SCHLANSTEDT
GÜNTHERSDORF
WULFERSTEDT
VOGELSDORF
BADERSLEBEN
RÖHRSM
DEDELEBEN
OSTERWIECK
WINNINGSTEDT
ILSENBURG
WARSLEBEN
OTTLEBEN
KL. WANZLEBEN
NEUBRANDSLBN
EMMERSTEDT
BEENDORF
ERXLEBEN
BEBERTAL
NORDGERMERS
SCHACKENSLEBEN
WELFENSLEBEN
EMMERSLEBEN
HUNDISBURG
VARDEL
SAMSWEGEN
ALTENHEIM
ALTENWEDDINGEN
LANDENWEDDINGEN
WEDDINGEN
WESLBN
OLVENSTEDT
NIEDERNDODELBN
GR RODENSLBN
HÖTENSLBN
OSTERSLEBEN
ANDERSLEBEN
EMMERINGEN
BLUMENBERG
BUCH
SCHERMCKE
KL. WANZLEBEN
OSTERWEDDINGEN
ELBENAU
PLÖTZKY
LEHRKAU
LÜBS
DAMNIGKOW
NEDLITZ
LÜTHNITZ
LADEBURG
WÖRMLITZ
GERWISCH
BIEDERITZ
ROTHENSEE
SCHERMEN
NIEGRIPP
SCHARTAU
LOTTSCHE
ROGÄTZ
BLUMENTHAL
COLBITZ
ANGERN
ROGÄTZER ANGERN-ROGÄTZ
KENNERN
PARCHAU
GÜSEN
PAREY
DOLLE
BURGSTALL
UCHTDORF
ZOBBEITZ
KLÖDEN
GALVÖRDE
UTHMÖDEN
HUTTEN
RÜLSTRINGEN
UPLINGEN
LETZLINGEN
GRIEBEN
TANGERHÜTTE
ALTENPLATHOW
BRETTIN
ROßDORF
ELBE-HAVEL-KANAL
FERCHLAND
SCHOLLENE
GLADAU
TUCHEIM
ZIEGAR
PARITZ
GÖTTER
DREWITZ
HOHENZIATZ
GÖRZKE
BÖRDE
BORKWALDE
BORKHEIDE
FICHTENWALDE
GÖLZOW
CAMMER
MICHELSDORF
GLINDOW
GORNSDORF
DAMSDORF
GRETA
TREBITZ
GRÄFENHAINICHEN
KRAINA
TORNA
SCHWEMSAL
MÜHLBECK
THALHEIM
GROPPA
ZÖRBIG
LÖBERITZ
GASTHAUS
WOLFEN
ZSCHORNEWITZ
MULDENSTEIN
SCHÖNAU
BOBBAU
GÖRZIG
EDDERITZ
BAASDORF
QUELLENDORF
HINSDORF

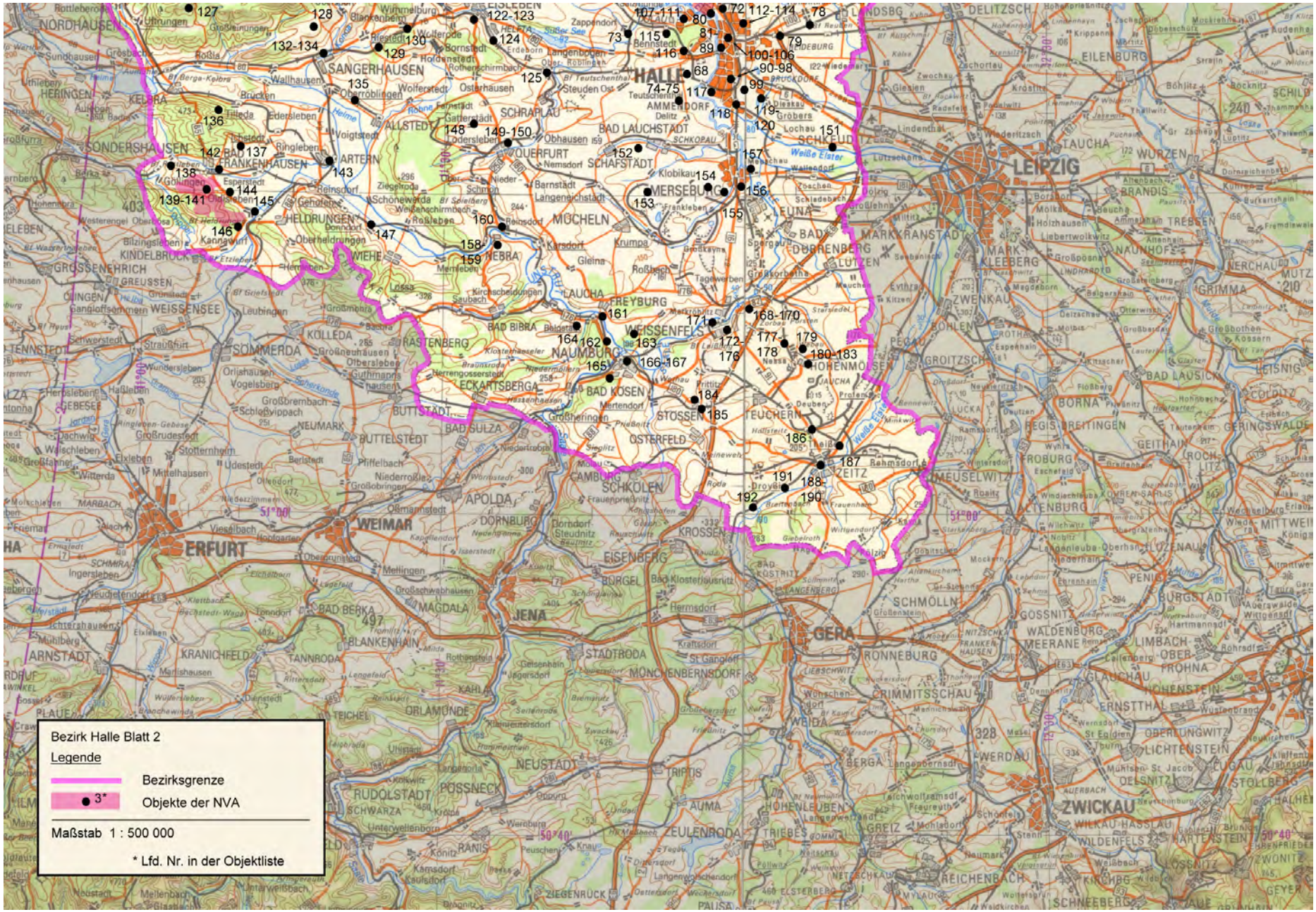
Bezirk Halle Blatt 2
Legende
Bezirksgrenze
3*
Objekte der NVA
Maßstab 1 : 500 000
* Lfd. Nr. in der Objektliste

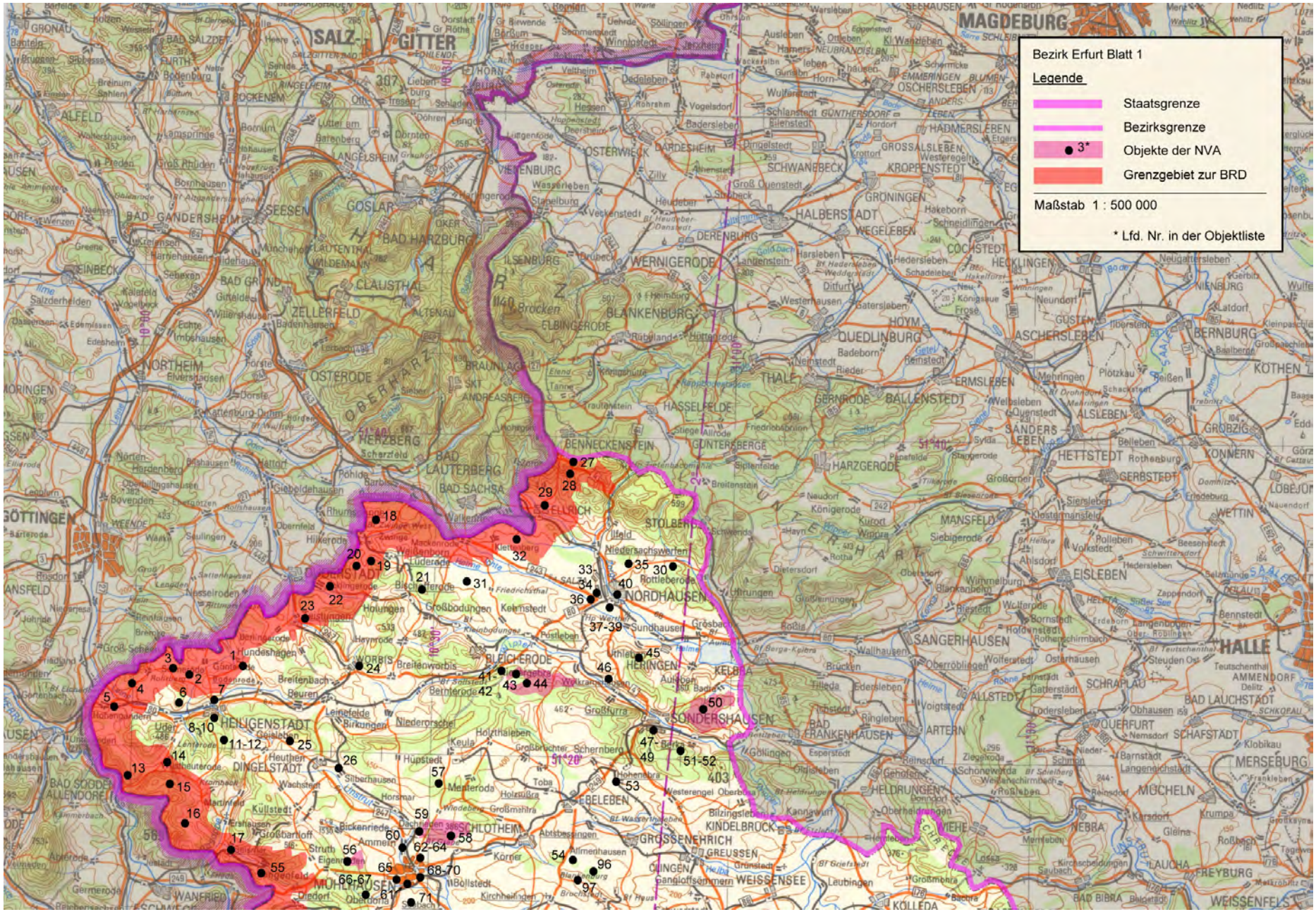
Bezirk Erfurt Blatt 1
Legende
Staatsgrenze
Bezirksgrenze
3*
Objekte der NVA
Grenzgebiet zur BRD
Maßstab 1 : 500 000
* Lfd. Nr. in der Objektliste
MAGDEBURG
SALZGITTER
GOSLAR
BAD HARZBURG
WERNIGERODE
BLANKENBURG
QUEDLINBURG
HALBERSTADT
ASCHERSLEBEN
BERNBURG
HETTSTEDT
EISLEBEN
NORDHAUSEN
SONDERSHAUSEN
HEILIGENSTADT
DINGELSTADT
MÜHLHAUSEN
SCHLOTHEIM
GÖTTINGEN
HALLE
MERSEBURG
MÜCHELN
SANGERHAUSEN
BLEICHEROD
HERZBERG
OSTERODE
NORTHEIM
ALFELD
EINBECK
BENNECKENSTEIN
STOLBERG
ELLRICH
WORBIS
HERINGEN
KELBRA
KINDELBRÜCK
GRÜSSEN
WEISSENSEE
ARTERN
BAD FRANKENHAUSEN
HELDRUNGEN
NEBRA
FREYBURG
WEISSENFELS
LAUCHA
KÖTHEN
BERNBURG
ALSLEBEN
ERMSLEBEN
BALLENSTEDT
HARZGERODE
THALE
HASSELFELDE
GUNTERSBERGE
BRAUNLAGE
ELBINGERODE
ILSENBURG
VIENENBURG
OSTERWIECK
DARDESHEIM
SCHWANEBECK
OSCHERSLEBEN
HADMERSLEBEN
GROSSALSLEBEN
KROPPENSTEDT
GRÖNINGEN
HECKLINGEN
NIENBURG
GÜSTEN
BAD GANDERSHEIM
SEESEN
CLAUSTHAL
ZELLERFELD
BAD GRUND
OSTERODE
HERZBERG
BAD LAUTERBERG
BAD SACHSA
GÖTTINGEN
HEILIGENSTADT
DINGELSTADT
MÜHLHAUSEN
SCHLOTHEIM
EBELEBEN
GROSSENEHRICH
KINDELBRÜCK
GREUSSEN
WEISSENSEE
SONDERSHAUSEN
NORDHAUSEN
BLEICHEROD
HERINGEN
KELBRA
SANGERHAUSEN
EISLEBEN
HETTSTEDT
ASCHERSLEBEN
QUEDLINBURG
WERNIGERODE
BLANKENBURG
HALBERSTADT
GOSLAR
BAD HARZBURG
SALZGITTER
GITTER
MAGDEBURG
HALLE
MERSEBURG
MÜCHELN
SANGERHAUSEN
BAD FRANKENHAUSEN
ARTERN
HELDRUNGEN
NEBRA
FREYBURG
WEISSENFELS
LAUCHA
KÖTHEN
BERNBURG
ALSLEBEN
ERMSLEBEN
BALLENSTEDT
HARZGERODE
THALE
HASSELFELDE
GUNTERSBERGE
BRAUNLAGE
ELBINGERODE
ILSENBURG
VIENENBURG
OSTERWIECK
DARDESHEIM
SCHWANEBECK
OSCHERSLEBEN
HADMERSLEBEN
GROSSALSLEBEN
KROPPENSTEDT
GRÖNINGEN
HECKLINGEN
NIENBURG
GÜSTEN
BAD GANDERSHEIM
SEESEN
CLAUSTHAL
ZELLERFELD
BAD GRUND
OSTERODE
HERZBERG
BAD LAUTERBERG
BAD SACHSA
GÖTTINGEN
NORTHEIM
ALFELD
EINBECK
BENNECKENSTEIN
STOLBERG
ELLRICH
WORBIS
HERINGEN
KELBRA
KINDELBRÜCK
GRÜSSEN
WEISSENSEE
ARTERN
BAD FRANKENHAUSEN
HELDRUNGEN
NEBRA
FREYBURG
WEISSENFELS
LAUCHA
KÖTHEN
BERNBURG
ALSLEBEN
ERMSLEBEN
BALLENSTEDT
HARZGERODE
THALE
HASSELFELDE
GUNTERSBERGE
BRAUNLAGE
ELBINGERODE
ILSENBURG
VIENENBURG
OSTERWIECK
DARDESHEIM
SCHWANEBECK
OSCHERSLEBEN
HADMERSLEBEN
GROSSALSLEBEN
KROPPENSTEDT
GRÖNINGEN
HECKLINGEN
NIENBURG
GÜSTEN
BAD GANDERSHEIM
SEESEN
CLAUSTHAL
ZELLERFELD
BAD GRUND
OSTERODE
HERZBERG
BAD LAUTERBERG
BAD SACHSA
GÖTTINGEN
NORTHEIM
ALFELD
EINBECK
BENNECKENSTEIN
STOLBERG
ELLRICH
WORBIS
HERINGEN
KELBRA
KINDELBRÜCK
GRÜSSEN
WEISSENSEE
ARTERN
BAD FRANKENHAUSEN
HELDRUNGEN
NEBRA
FREYBURG
WEISSENFELS
LAUCHA
KÖTHEN
BERNBURG
ALSLEBEN
ERMSLEBEN
BALLENSTEDT
HARZGERODE
THALE
HASSELFELDE
GUNTERSBERGE
BRAUNLAGE
ELBINGERODE
ILSENBURG
VIENENBURG
OSTERWIECK
DARDESHEIM
SCHWANEBECK
OSCHERSLEBEN
HADMERSLEBEN
GROSSALSLEBEN
KROPPENSTEDT
GRÖNINGEN
HECKLINGEN
NIENBURG
GÜSTEN
BAD GANDERSHEIM
SEESEN
CLAUSTHAL
ZELLERFELD
BAD GRUND
OSTERODE
HERZBERG
BAD LAUTERBERG
BAD SACHSA
GÖTTINGEN
NORTHEIM
ALFELD
EINBECK

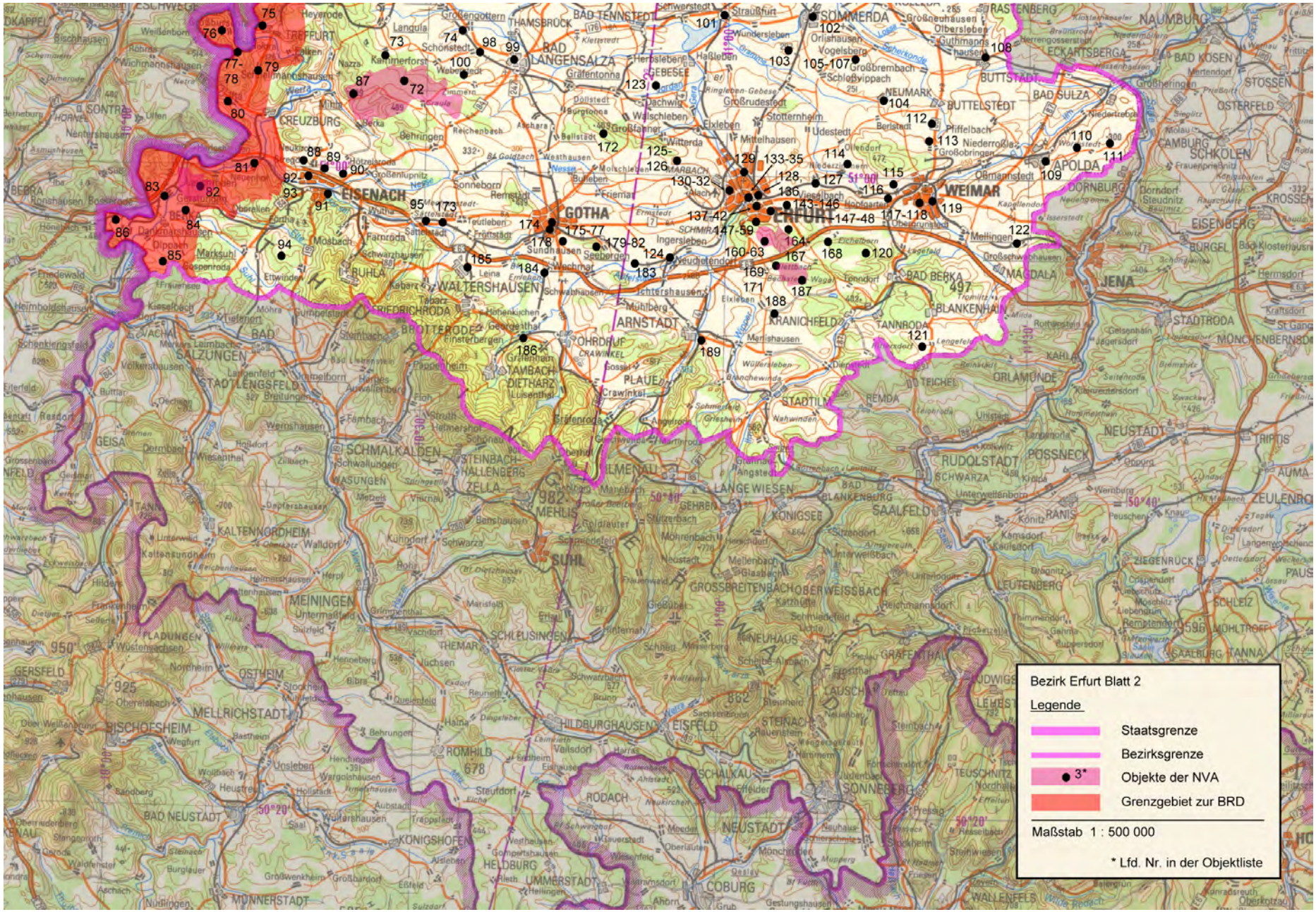
Bezirk Erfurt Blatt 2
Legende
Staatsgrenze
Bezirksgrenze
3*
Objekte der NVA
Grenzgebiet zur BRD
Maßstab 1 : 500 000
* Lfd. Nr. in der Objektliste

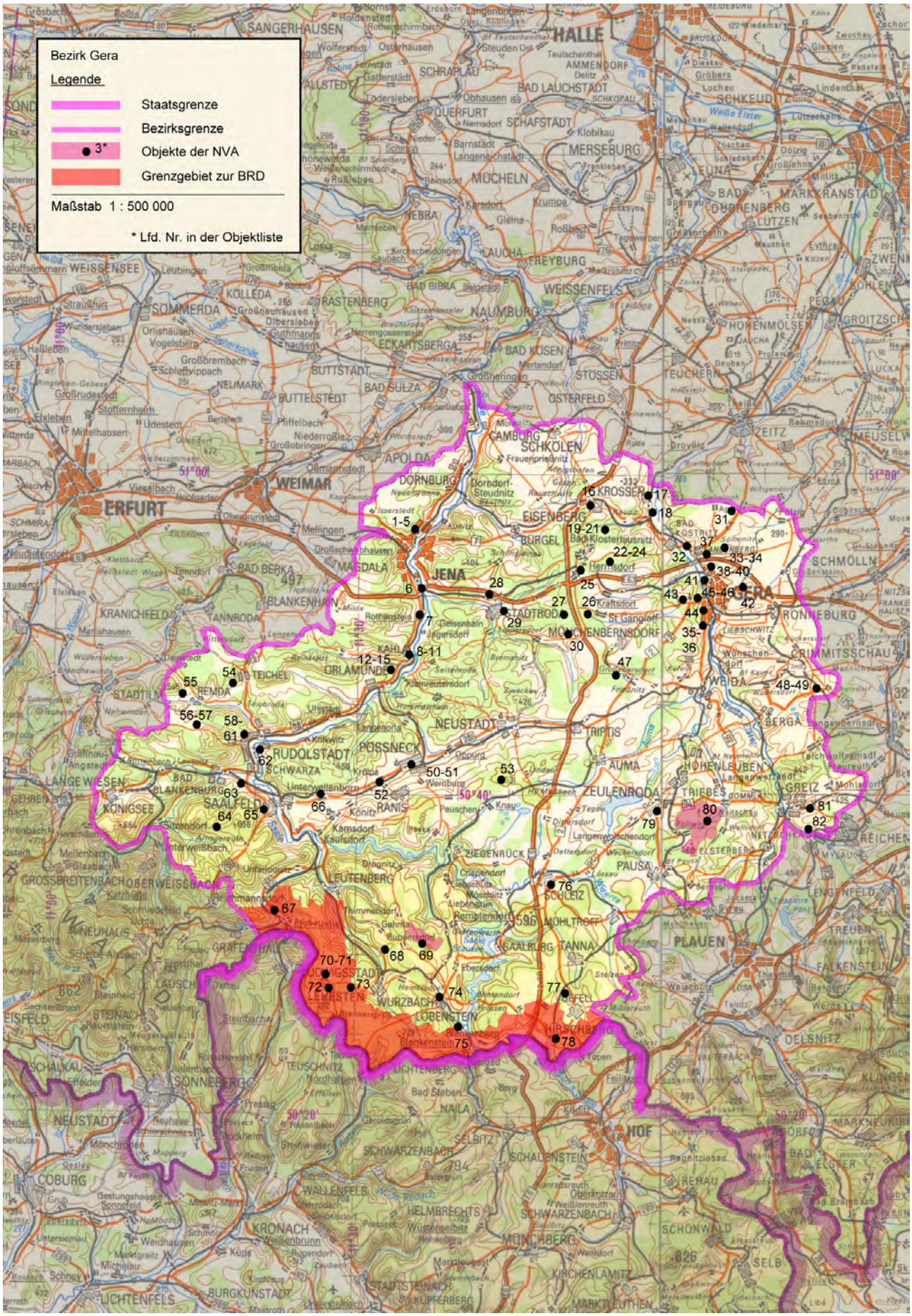
Bezirk Gera
Legende
Staatsgrenze
Bezirksgrenze
3*
Objekte der NVA
Grenzgebiet zur BRD
Maßstab 1 : 500 000
* Lfd. Nr. in der Objektliste

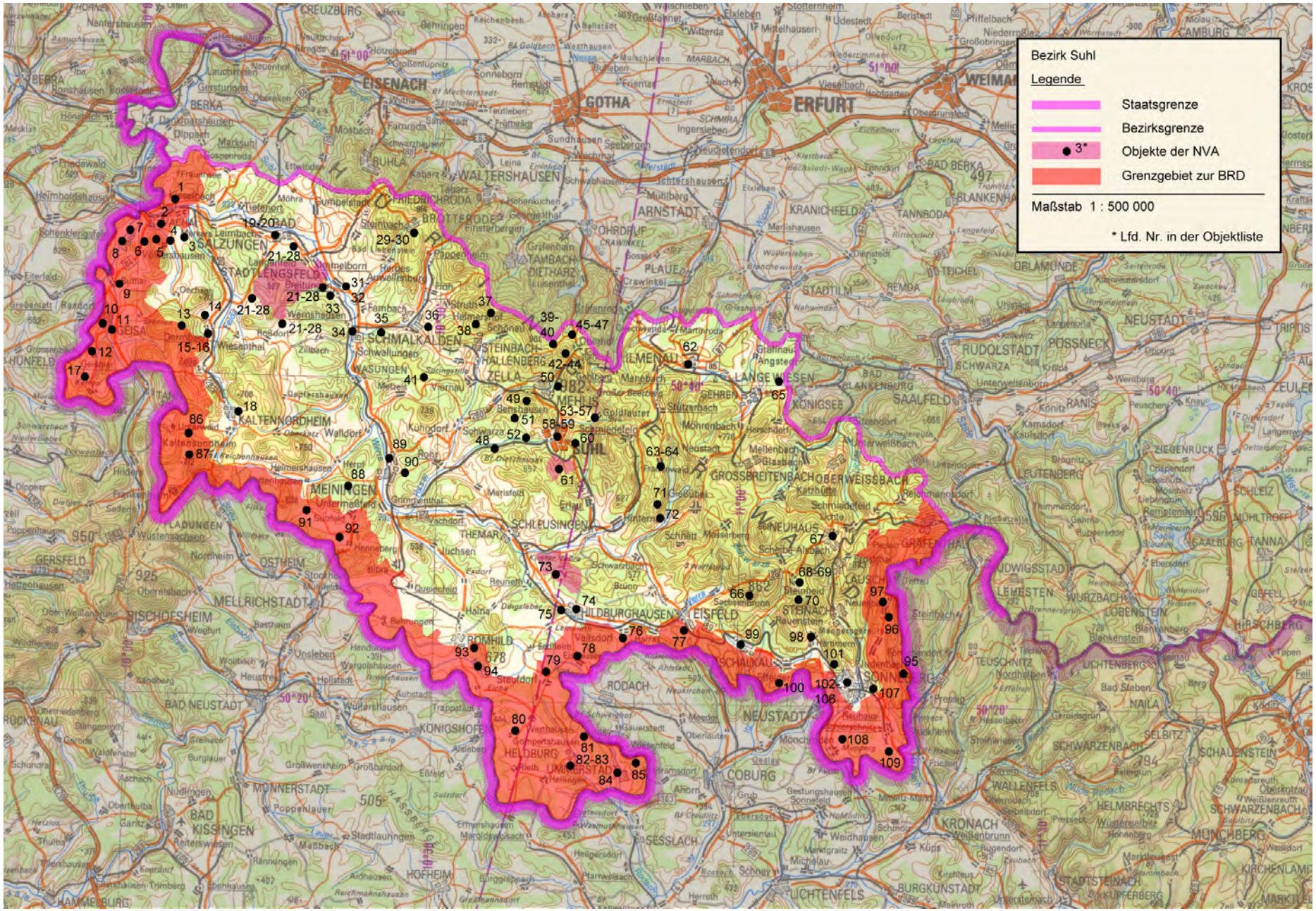
Bezirk Suhl
Legende
Staatsgrenze
Bezirksgrenze
3*
Objekte der NVA
Grenzgebiet zur BRD
Maßstab 1 : 500 000
* Lfd. Nr. in der Objektliste

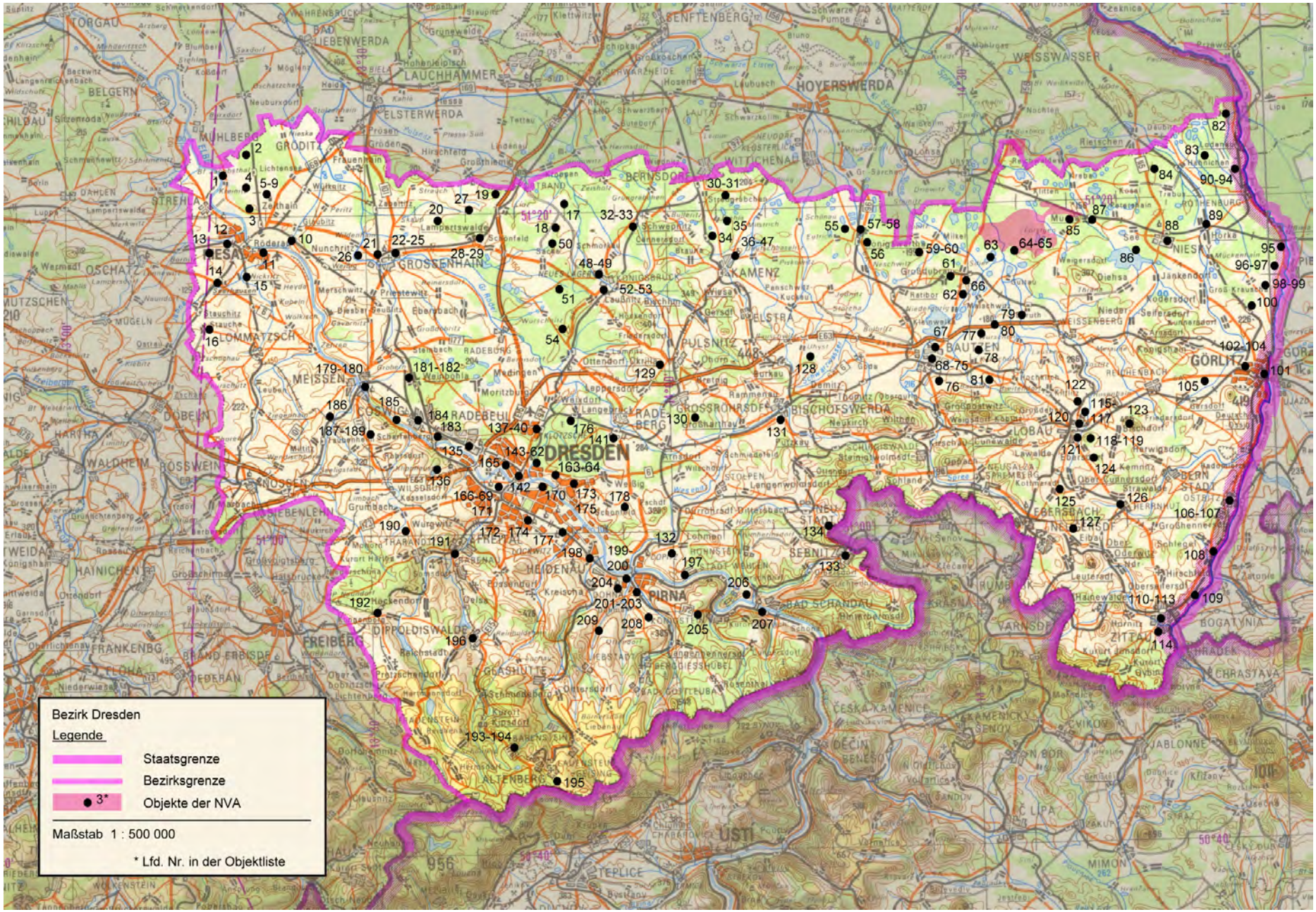
Bezirk Dresden
Legende
Staatsgrenze
Bezirksgrenze
3*
Objekte der NVA
Maßstab 1 : 500 000
* Lfd. Nr. in der Objektliste
DRESDEN
PIRNA
HOYERSWERDA
GÖRLITZ
MEISSEN
FREIBERG
ÚSTÍ

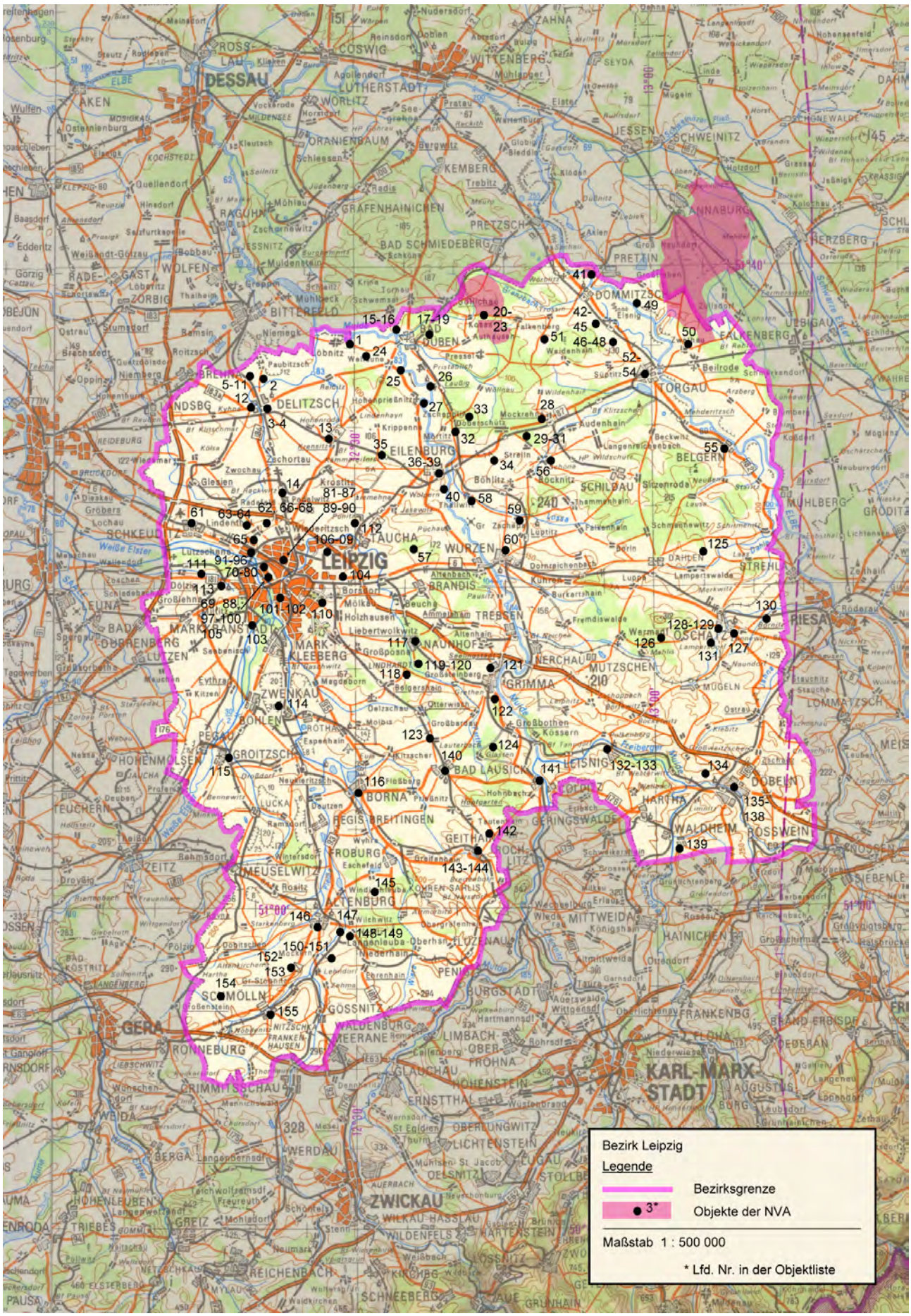
Bezirk Leipzig
Legende
Bezirksgrenze
3*
Objekte der NVA
Maßstab 1 : 500 000
* Lfd. Nr. in der Objektliste
LEIPZIG
DESSAU
KARL-MARX-STADT
ZWICKAU
GERA

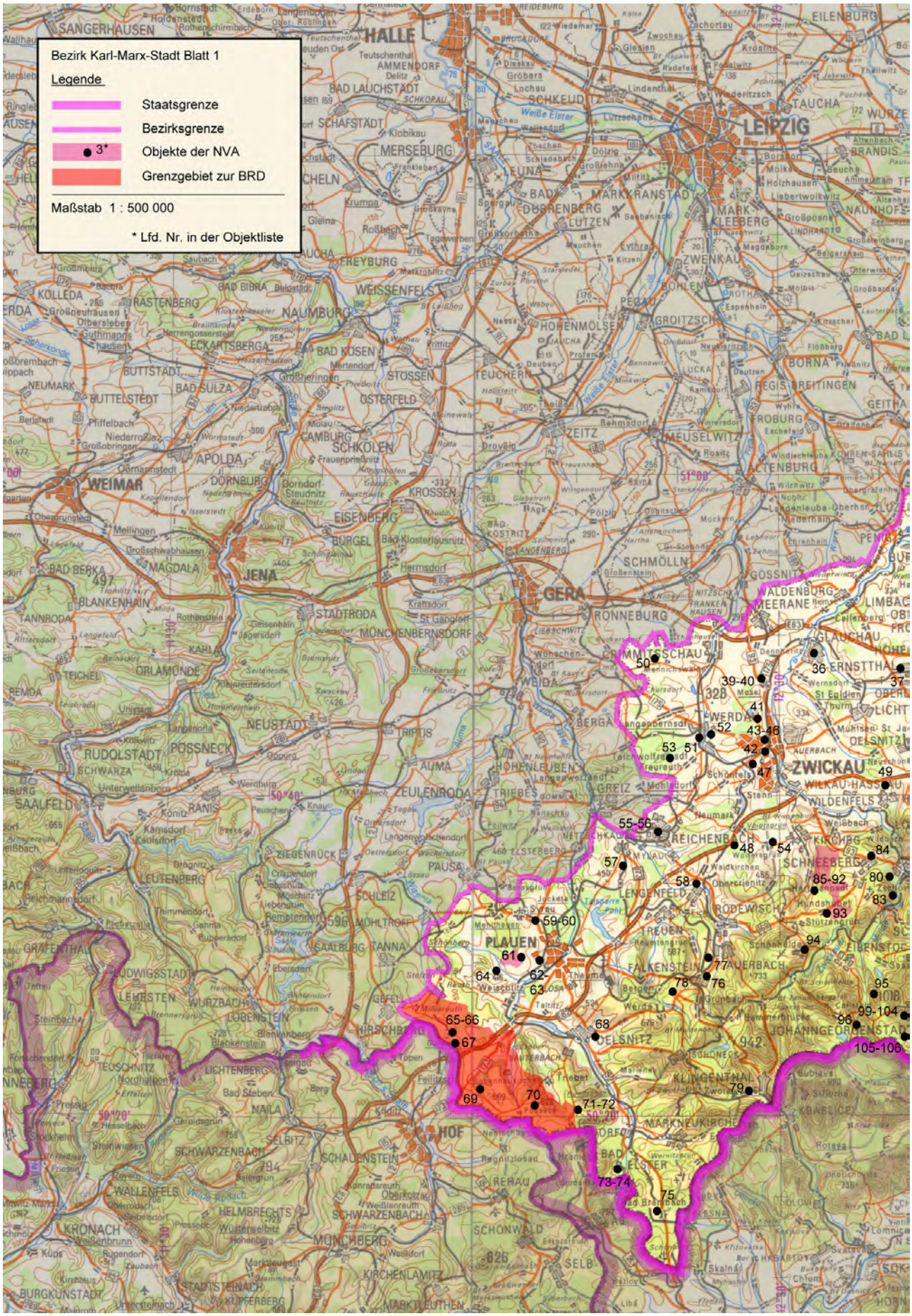
Bezirk Karl-Marx-Stadt Blatt 1
Legende
Staatsgrenze
Bezirksgrenze
3*
Objekte der NVA
Grenzgebiet zur BRD
Maßstab 1 : 500 000
* Lfd. Nr. in der Objektliste
HALLE
LEIPZIG
WEIMAR
JENA
GERA
ZWICKAU
PLAUEN
HOF
50
39-40
36
37
41
52
43-46
53
51
42
47
49
55-56
48
54
84
57
58
85-92
80
83
93
59-60
94
61
62-63
64
77
76
78
95
99-104
96
65-66
67
68
105-106
69
70
71-72
79
73-74
75

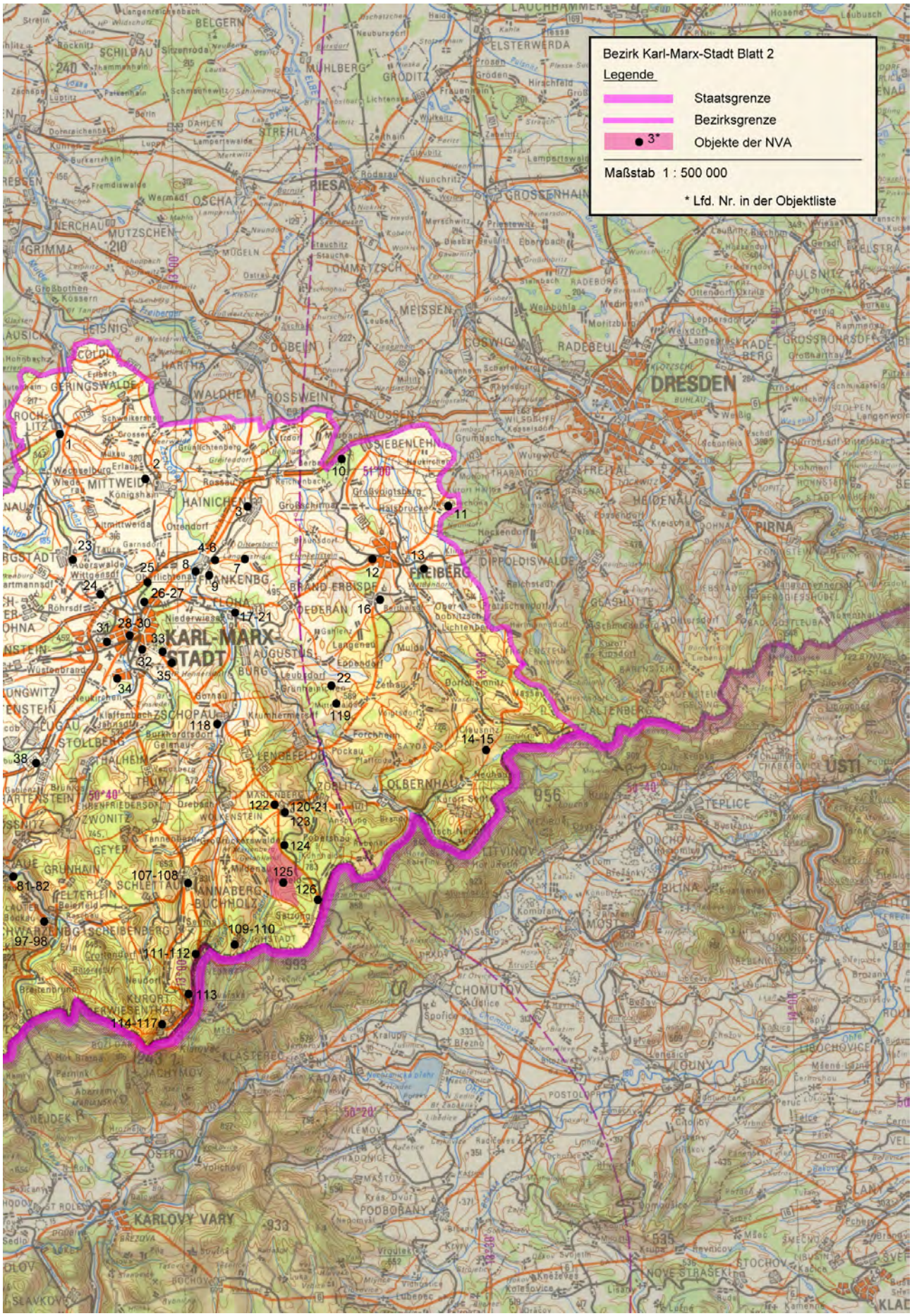
Bezirk Karl-Marx-Stadt Blatt 2
Legende
Staatsgrenze
Bezirksgrenze
3*
Objekte der NVA
Maßstab 1 : 500 000
* Lfd. Nr. in der Objektliste
DRESDEN
KARL-MARX-STADT
FREIBERG
PIRNA
ÚSTÍ
KARLOVY VARY
1
2
3
4-6
7
8
9
10
11
12
13
14-15
16
17-21
22
23
24
25
26-27
28-30
31
32
33
34
35
38
81-82
97-98
107-108
109-110
111-112
113
114-117
118
119
120-21
122
123
124
125
126

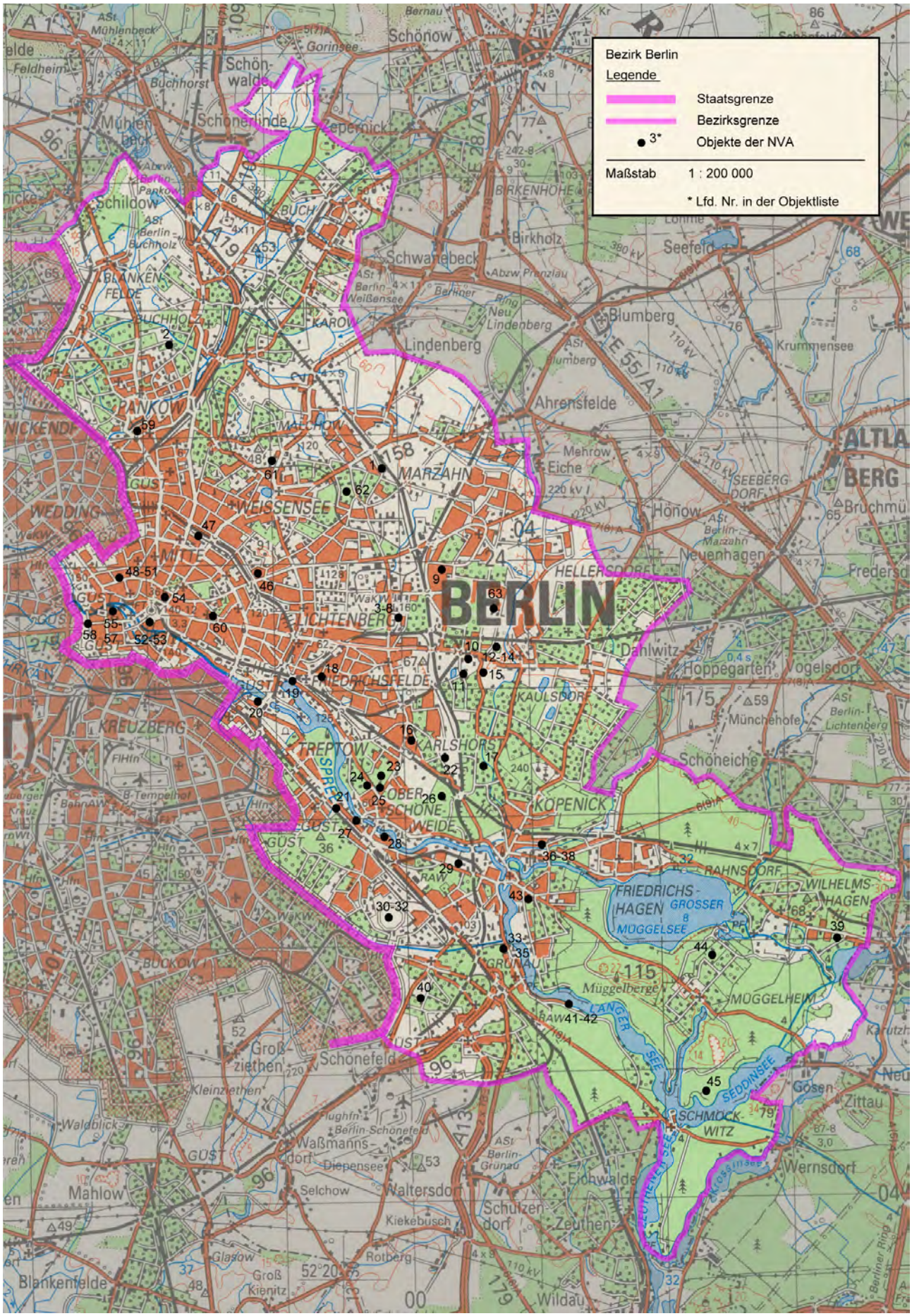
Bezirk Berlin
Legende
Staatsgrenze
Bezirksgrenze
3*
Objekte der NVA
Maßstab 1 : 200 000
* Lfd. Nr. in der Objektliste
BERLIN
PANKOW
WEISSENSEE
MARZAHN
LICHTENBERG
FRIEDRICHSFELDE
KARLSHORST
TREPTOW
KÖPENICK
KAULSDORF
HELLERSDORF
KREUZBERG
WEDDING
MITTE
Schönow
Schönwalde
Schönerlinde
Schildow
Schwanebeck
Lindenberg
Blumberg
Ahrensfelde
Mehrow
Eiche
Hönow
Neuenhagen
Dahlwitz
Hoppegarten
Vogelsdorf
Münchehofe
Schöneiche
Rahnsdorf
Wilhelmshagen
Friedrichshagen
Müggelsee
Müggelheim
Müggelberge
Grünau
Schönefeld
Großziethen
Kleinziethen
Waßmannsdorf
Selchow
Waltersdorf
Schulzendorf
Eichwalde
Zeuthen
Wildau
Wernsdorf
Zittau
Schmöckwitz
Seddinsee
Langer See
Mahlow
Blankenfelde
Rotberg
Kiekebusch
Glasow
Groß Kienitz
Birkholz
Seefeld
Krummensee
Bernau
Buchholz
Mühlenbeck
Feldheim
Buchhorst
Zepernick
Gorinsee
Birkenhöhe
Karow
Malchow
Buch
Blankenfelde
Buckow
Waldblick
Diepensee
Lichtenrade
Tempelhof
Schöneweide
Oberschöneweide
Treptow
Spree
Havel
Berlin-Schönefeld
Berlin-Grünau
Berlin-Weißensee
Berlin-Buchholz
Berlin-Lichtenberg
Berlin-Mazzahn
Berliner Ring
A 1
A 10
A 13
A 24
A 100
E 55/A 1
E 28/A 2
E 30
E 242-8
E 77
E 96
E 103
E 179
380 kV
220 kV
110 kV
52°20'
00
04
96
115
1/5
24
215
179
109
86
68
65
47
53
49
37
48
32
39
44
45
40
41-42
43
36-38
33-35
30-32
29
28
27
26
25
24
23
22
21
20
19
18
17
16
15
14
12-13
11
10
9
3-8
1
2
46
47
48-51
52-53
54
55-57
58
59
60
61
62
63
67
79

Karten der Standorte der GSSD

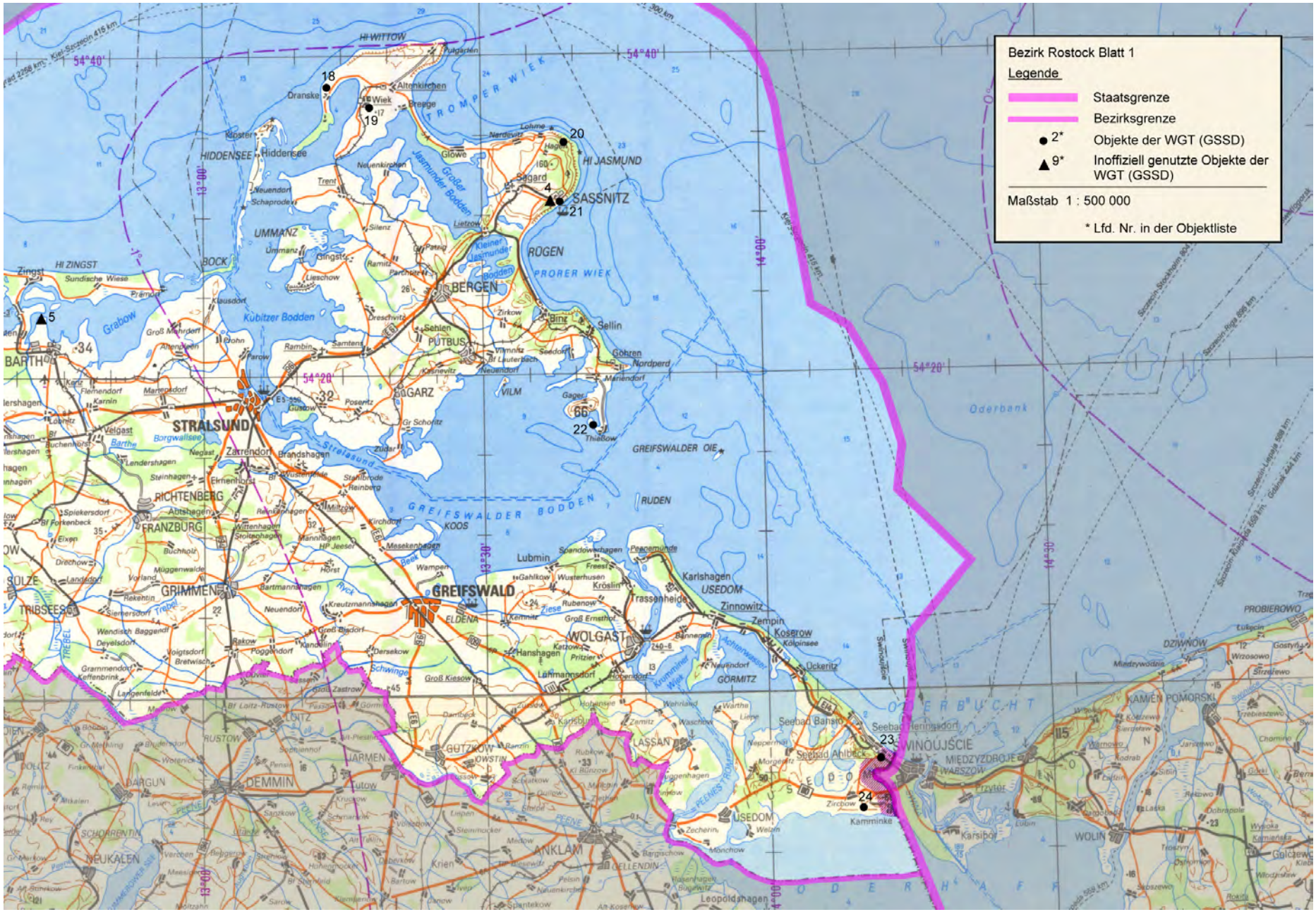
Bezirk Rostock Blatt 1
Legende
Staatsgrenze
Bezirksgrenze
2* Objekte der WGT (GSSD)
9* Inoffiziell genutzte Objekte der WGT (GSSD)
Maßstab 1 : 500 000
* Lfd. Nr. in der Objektliste
STRALSUND
GREIFSWALD
SASSNITZ
PUTBUS
BERGEN
GARZ
WOLGAST
GRIMMEN
FRANZBURG
RICHTENBERG
BARTH
DEMMIN
ANKLAM
USEDOM
WINOUJSCIE
RUGEN
HI WITTOW
HI JASMUND
HI ZINGST
HIDDENSEE
UMMANZ
BOCK
GREIFSWALDER BODDEN
GREIFSWALDER OIE
Oderbank
Kubitzer Bodden
Kleiner Jasmunder Bodden
Großer Jasmunder Bodden
PRORER WIEK
TROMPER WIEK
Strelasund
Borgwallsee
Peenestrom
Achterwasser
Kamminke
Zirchow
Seebad Ahlbeck
Seebad Heringsdorf
Seebad Bansin
Ückeritz
Zinnowitz
Karlshagen
Trassenheide
Lubmin
Peenemünde
Wolgast
Koserow
Zempin
Gellendin
Leopoldshagen
Loitz
Tribsees
Barth
Stralsund
Greifswald
Grimmen
Franzburg
Richtenberg
Demmin
Anklam
Usedom
Wolgast
Wolin
Międzyzdroje
Świnoujście
Kamień Pomorski
Dziwnów
Karsibór
Warszów
Przytór
Międzywodzie
Wrzosowo
Gostyń
Lubin
Golczewo
Probierowo

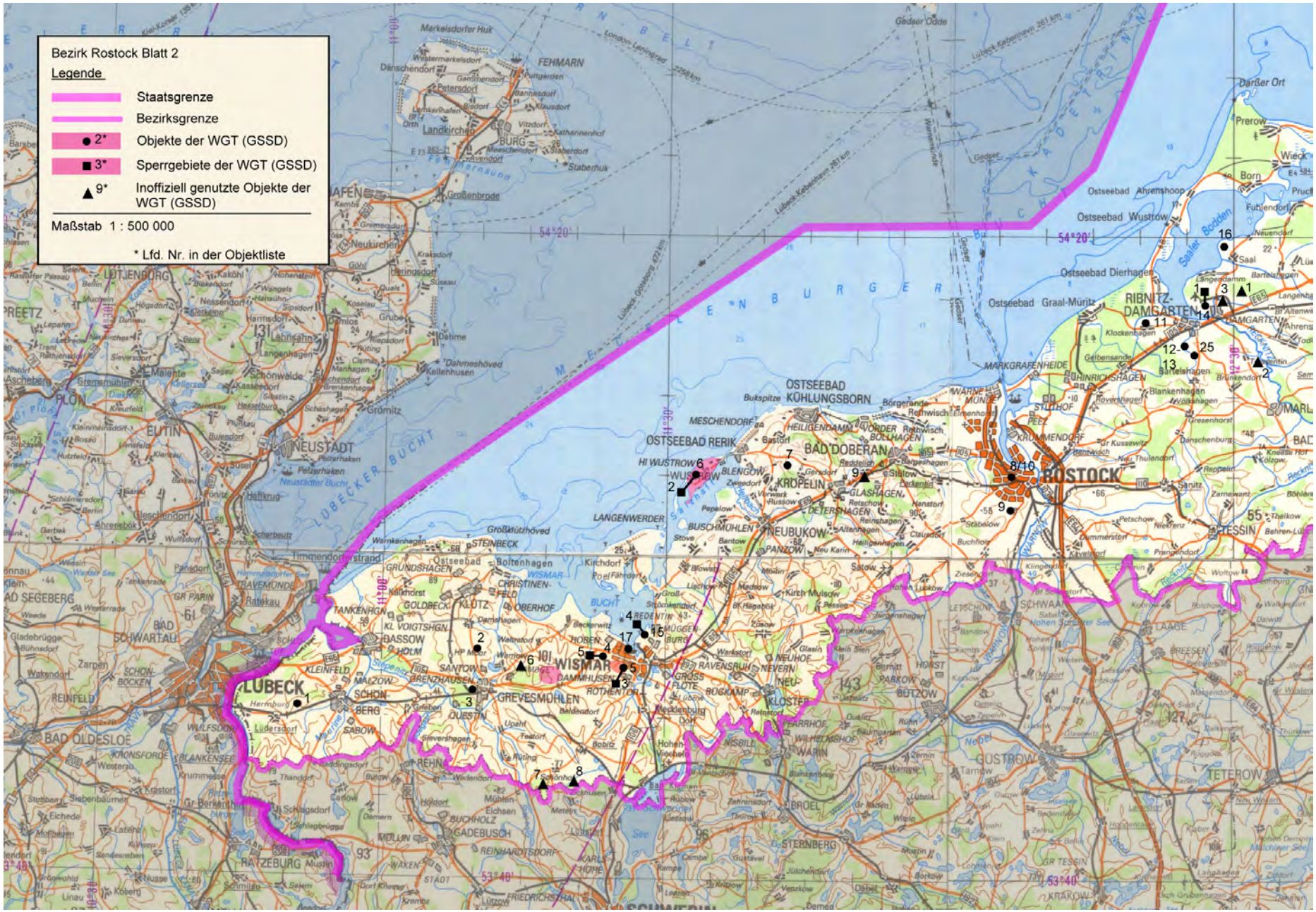
Bezirk Rostock Blatt 2
Legende
Staatsgrenze
Bezirksgrenze
● 2* Objekte der WGT (GSSD)
■ 3* Sperrgebiete der WGT (GSSD)
▲ 9* Inoffiziell genutzte Objekte der WGT (GSSD)
Maßstab 1 : 500 000
* Lfd. Nr. in der Objektliste

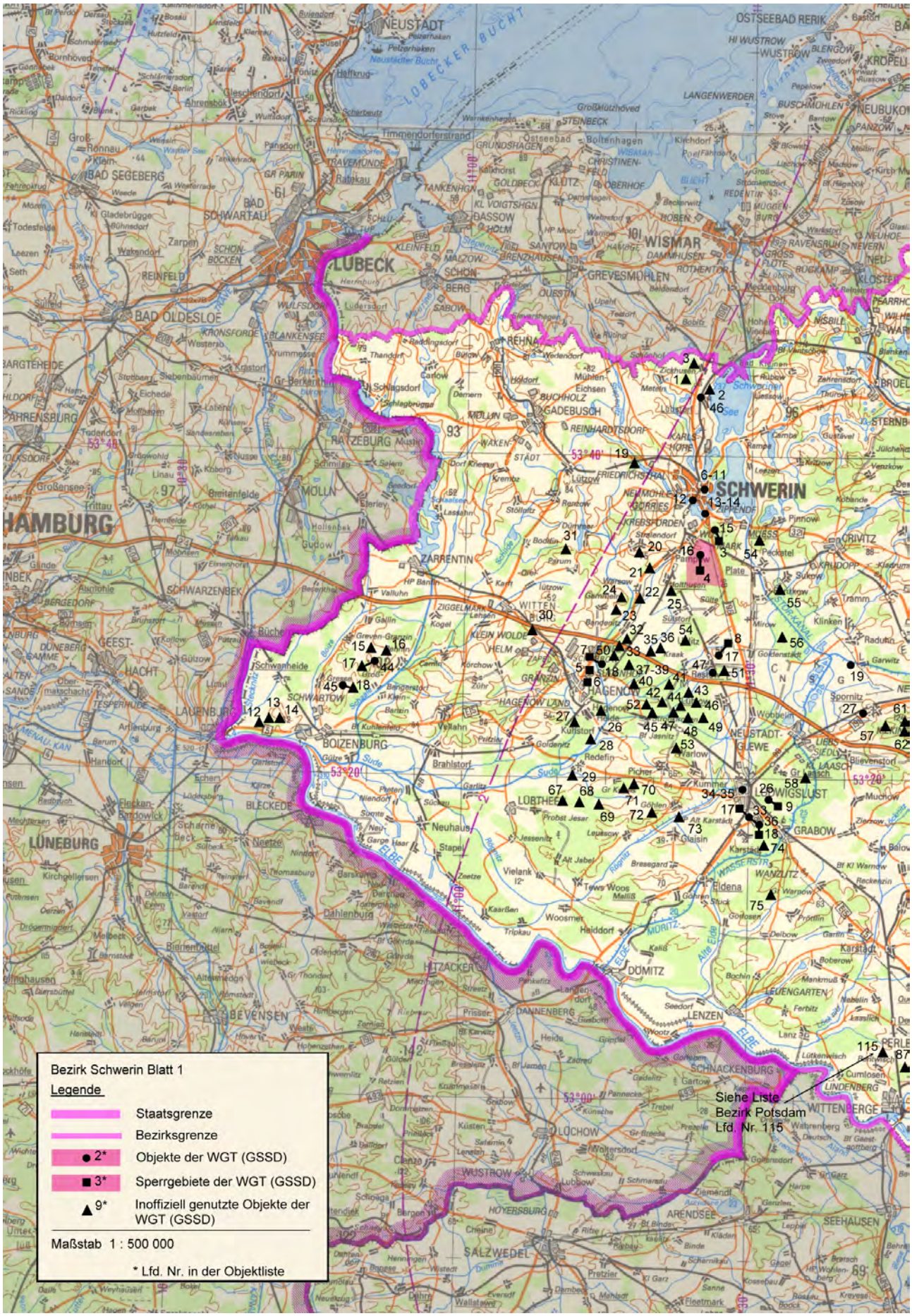
Bezirk Schwerin Blatt 1
Legende
Staatsgrenze
Bezirksgrenze
● 2* Objekte der WGT (GSSD)
■ 3* Sperrgebiete der WGT (GSSD)
▲ 9* Inoffiziell genutzte Objekte der WGT (GSSD)
Maßstab 1 : 500 000
* Lfd. Nr. in der Objektliste
Siehe Liste Bezirk Potsdam Lfd. Nr. 115
LÜBECK
WISMAR
SCHWERIN
HAMBURG
LÜNEBURG
BOIZENBURG
HAGENOW
LUDWIGSLUST
DÖMITZ
SALZWEDEL
ARENDSEE
WITTENBERGE
LÜCHOW
WUSTROW
SCHNACKENBURG
LENZEN
DANNENBERG
HITZACKER
BEVENSEN
LAUENBURG
RATZEBURG
MÖLLN
ZARRENTIN
GADEBUSCH
REHNA
GREVESMÜHLEN
BAD OLDESLOE
BAD SEGEBERG
NEUSTADT
OSTSEEBAD RERIK
WITTEN
GRABOW
WANZLITZ
LÜBTHEEN
BLECKEDE
SCHWARZENBEK
SCHWARTAU
ELBE

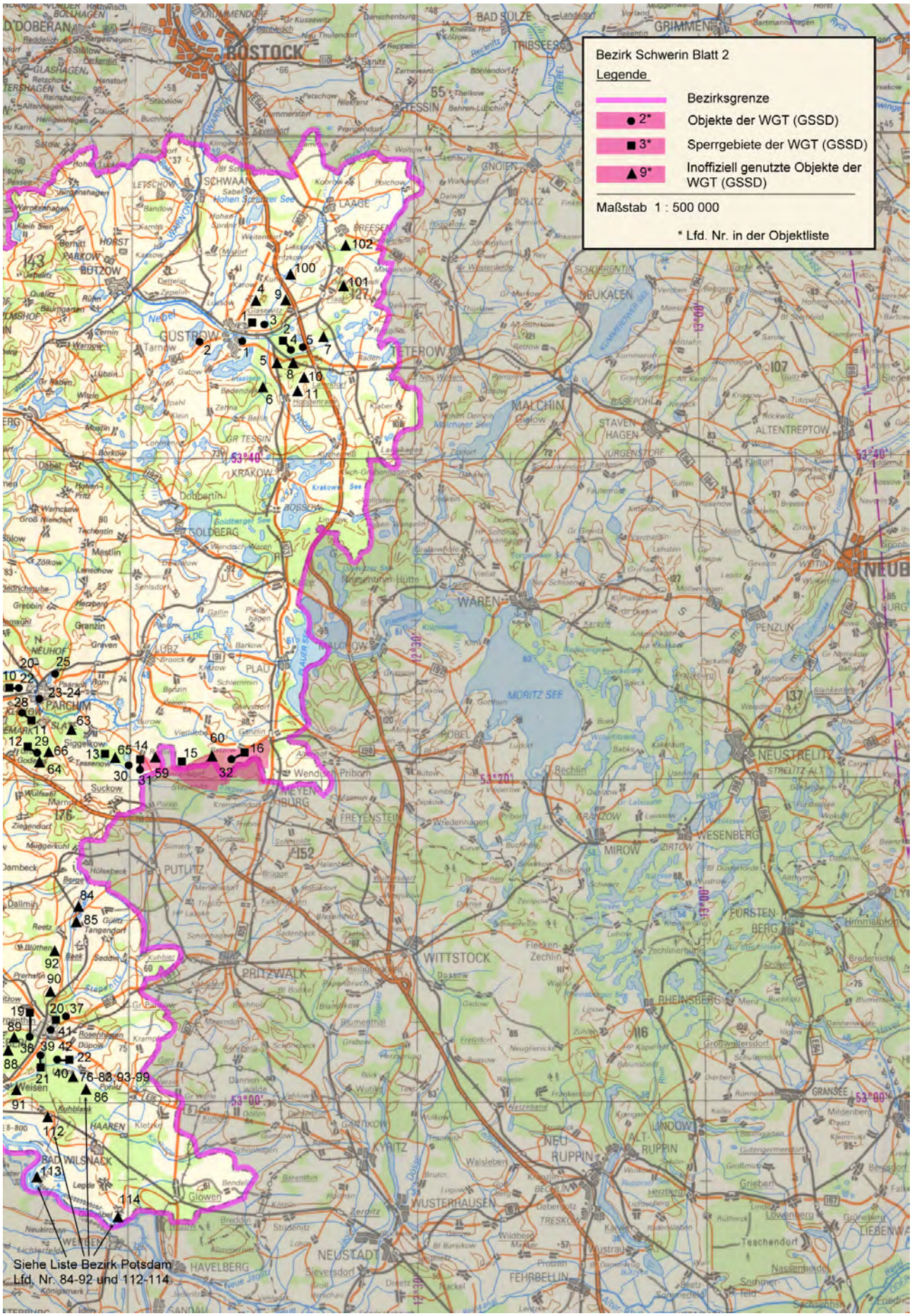
Bezirk Schwerin Blatt 2
Legende
Bezirksgrenze
2* Objekte der WGT (GSSD)
3* Sperrgebiete der WGT (GSSD)
9* Inoffiziell genutzte Objekte der WGT (GSSD)
Maßstab 1 : 500 000
* Lfd. Nr. in der Objektliste
Siehe Liste Bezirk Potsdam
Lfd. Nr. 84-92 und 112-114
ROSTOCK
GÜSTROW
TEMPLIN
WARIN
MIRAW
PRITZWALK
WITTSTOCK
NEUSTRELITZ
MALCHIN
TETEROW
WESENBERG
RHEINSBERG
NEUSTADT
WUSTERHAUSEN
NEU RUPPIN
ALT RUPPIN
FEHRBELLIN
HAVELBERG
MOLLENBECK
MORITZ SEE
KRAKOW
GR TESSIN
GOLDBERG
PARCHIM
PLAU
LÜBZ
WAREN
NEUKALEN
MALCHOW
PENZLIN
FÜRSTENBERG
GRANSEE
LINDOW
KYRITZ
NEUHOF
PUTLITZ
FREYENSTEIN
MEYENBURG
BAD WILSNACK
HAAREN
Glowen
Weisen
Siggelkow
Suckow
Wendisch Priborn
Rechlin
Zechlin
Fleesen-Zechlin
Teschendorf
Nassenheiden
Grieben
Mildenberg
Großwalterstorf
Schwarz
Zirtow
Mirow
Kranzow
Lexow
Buchholz
Dannenwalde
Netzeband
Wutike
Gumtow
Gadow
Fretzdorf
Neuglietzen
Blumenthal
Blankensee
Rabel
Lukow
Kakelow
Speck
Packatz
Gotthun
Karstädt
Wolfshagen
Kölpinsee
Ankershagen
Wesenberg
Strelitz Alt
Strelitz Neu
Hohenzieritz
Mallin
Gevezin
Lehsten
Lapitz
Mollenhagen
Fleethof
Wittin
Sponholz
Varchentin
Kittendorf
Rosenow
Gastrow
Kratzeburg
Schloen
Jürgenstorf
Staven Hagen
Altentreptow
Basepohl
Rockwitz
Tutzpatz
Kletzin
Kummerower See
Schorrentin
Verchen
Gr Markow
Thurow
Gr Wotzkow
Gr Miltzow
Gr Nemerow
Gr Gievitz
Gr Rosin
Gr Plasten
Gr Wokuhl
Gr Nemitz
Gr Labussow
Gr Quassow
Gr Varchow
Gr Dratow
Gr Lukow
Gr Gastrow
Gr Kelpin
Gr Rehberg
Gr Wesenberg
Gr Varchentin
Gr Rosen

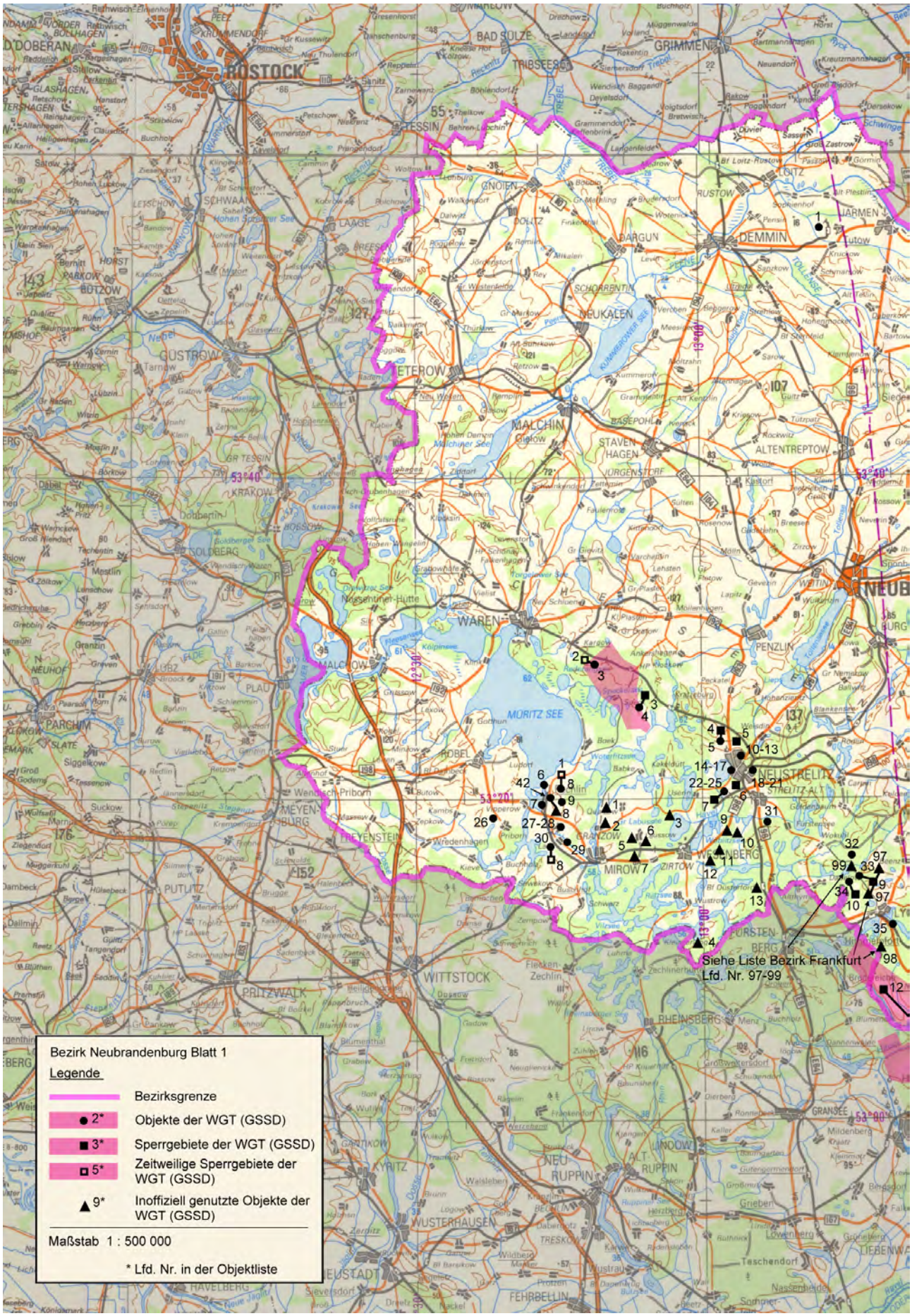
Bezirk Neubrandenburg Blatt 1
Legende
Bezirksgrenze
2* Objekte der WGT (GSSD)
3* Sperrgebiete der WGT (GSSD)
5* Zeitweilige Sperrgebiete der WGT (GSSD)
9* Inoffiziell genutzte Objekte der WGT (GSSD)
Maßstab 1 : 500 000
* Lfd. Nr. in der Objektliste
Siehe Liste Bezirk Frankfurt Lfd. Nr. 97-99
ROSTOCK
GRIMMEN
DEMMIN
NEUBRANDENBURG
MALCHIN
WAREN
NEUSTRELITZ
PRENZLAU
PASEWALK
WITTSTOCK
NEURUPPIN
MORITZ SEE

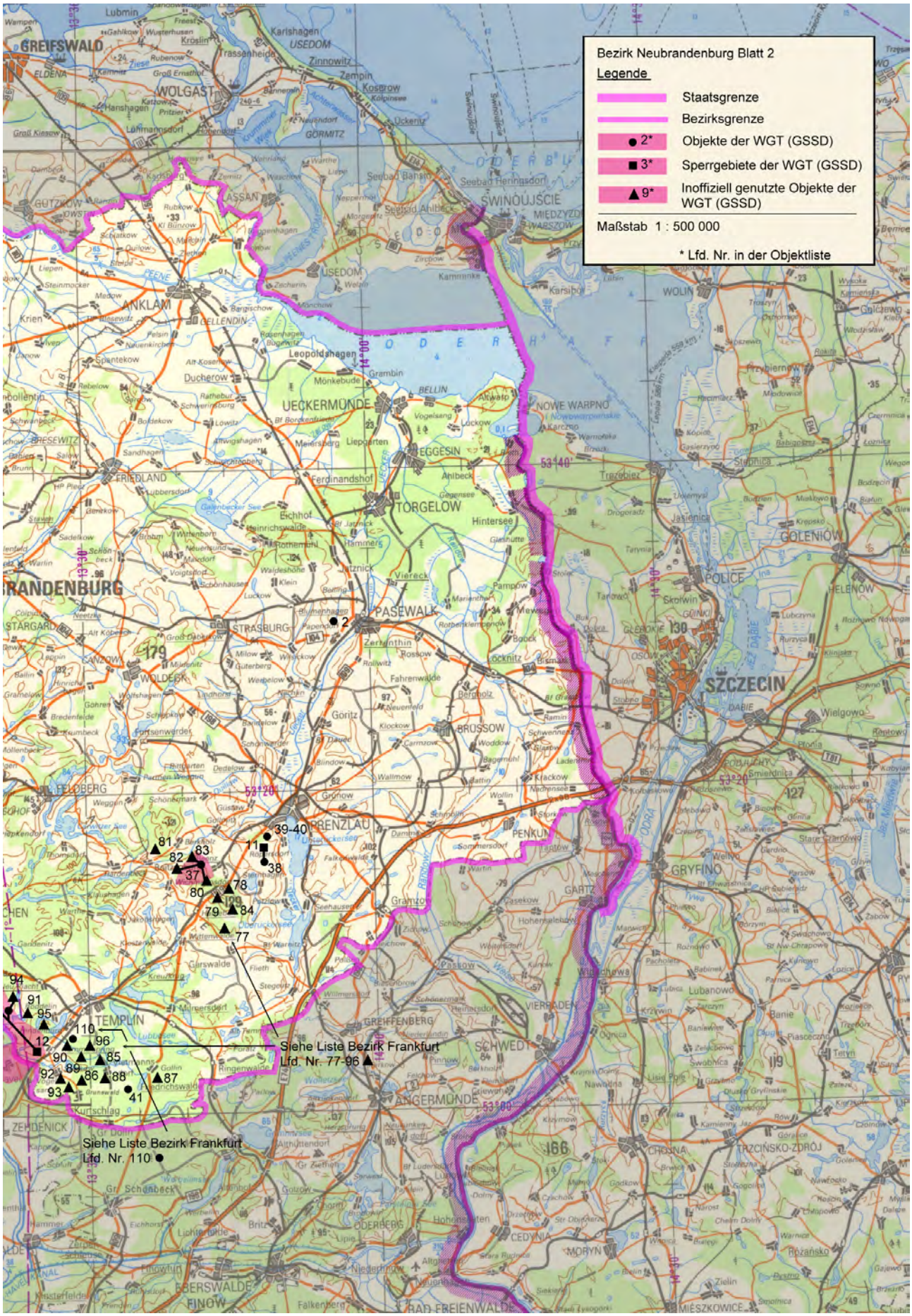
Bezirk Neubrandenburg Blatt 2
Legende
Staatsgrenze
Bezirksgrenze
● 2* Objekte der WGT (GSSD)
■ 3* Sperrgebiete der WGT (GSSD)
▲ 9* Inoffiziell genutzte Objekte der WGT (GSSD)
Maßstab 1 : 500 000
* Lfd. Nr. in der Objektliste
Siehe Liste Bezirk Frankfurt Lfd. Nr. 77-96
Siehe Liste Bezirk Frankfurt Lfd. Nr. 110
GREIFSWALD
WOLGAST
ANKLAM
USEDOM
SWINOUJSCIE
UECKERMÜNDE
TORGELOW
PASEWALK
PRENZLAU
BRANDENBURG
SZCZECIN
GRYFINO
TEMPLIN
ANGERMÜNDE
EBERSWALDE
FINOW
BAD FREIENWALDE

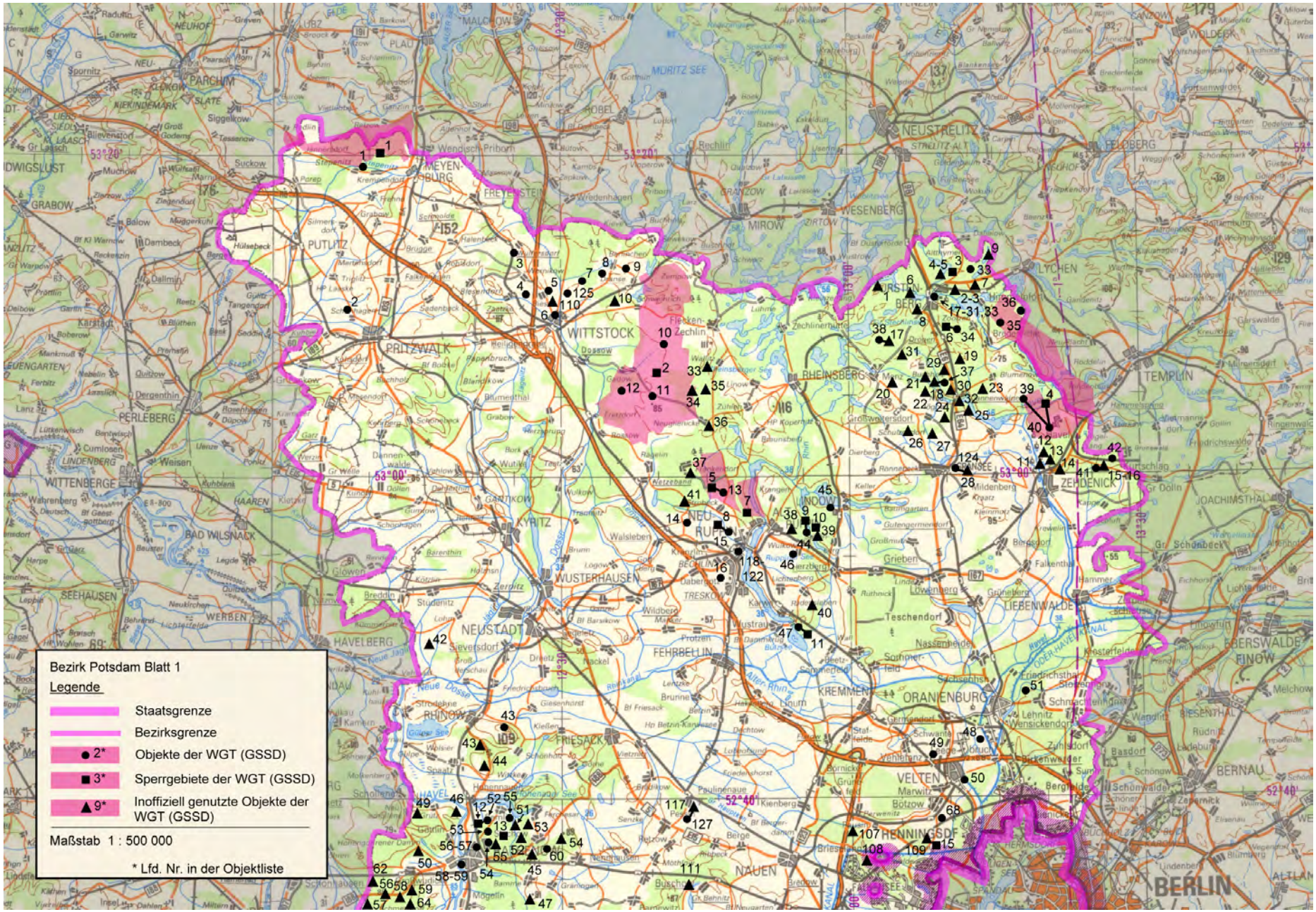
Bezirk Potsdam Blatt 1
Legende
Staatsgrenze
Bezirksgrenze
● 2* Objekte der WGT (GSSD)
■ 3* Sperrgebiete der WGT (GSSD)
▲ 9* Inoffiziell genutzte Objekte der WGT (GSSD)
Maßstab 1 : 500 000
* Lfd. Nr. in der Objektliste
PRITZWALK
WITTSTOCK
PERLEBERG
WITTENBERGE
BAD WILSNACK
HAVELBERG
RHINOW
NEUSTADT
WUSTERHAUSEN
FEHRBELLIN
KYRITZ
NEURUPPIN
RHEINSBERG
ZEHDENICK
ORANIENBURG
KREMMEN
VELTEN
HENNIGSDORF
NAUEN
BERLIN
NEUSTRELITZ
MIROW
WESENBERG
TEMPLIN
LYCHEN
FELDBERG
MEYENBURG
PUTLITZ
GRABOW
LENZEN
TELTOW
TREUENBRIETZEN
BELZIG
BRANDENBURG
BERNAU
EBERSWALDE
FINOW
TIEFENSEE
LEHNITZ
WENSICKENDORF
LÖWENBERG
TEUPITZ
SCHWIELOWSEE
MÜNCHEHOFE
MÜNCHEHOFE SEE
MÜNCHEHOFE KANAL
MÜNCHEHOFE SPANDAU
MÜNCHEHOFE TEGEL
MÜNCHEHOFE WANNSEE
MÜNCHEHOFE HAVEL
MÜNCHEHOFE ODER-HAVEL-KANAL
MÜNCHEHOFE REGIONAL
MÜNCHEHOFE SCHIFFAHRTSKANAL
MÜNCHEHOFE SCHIFFAHRTSKANAL
MÜNCHEHOFE SCHIFFAHRTSKAN

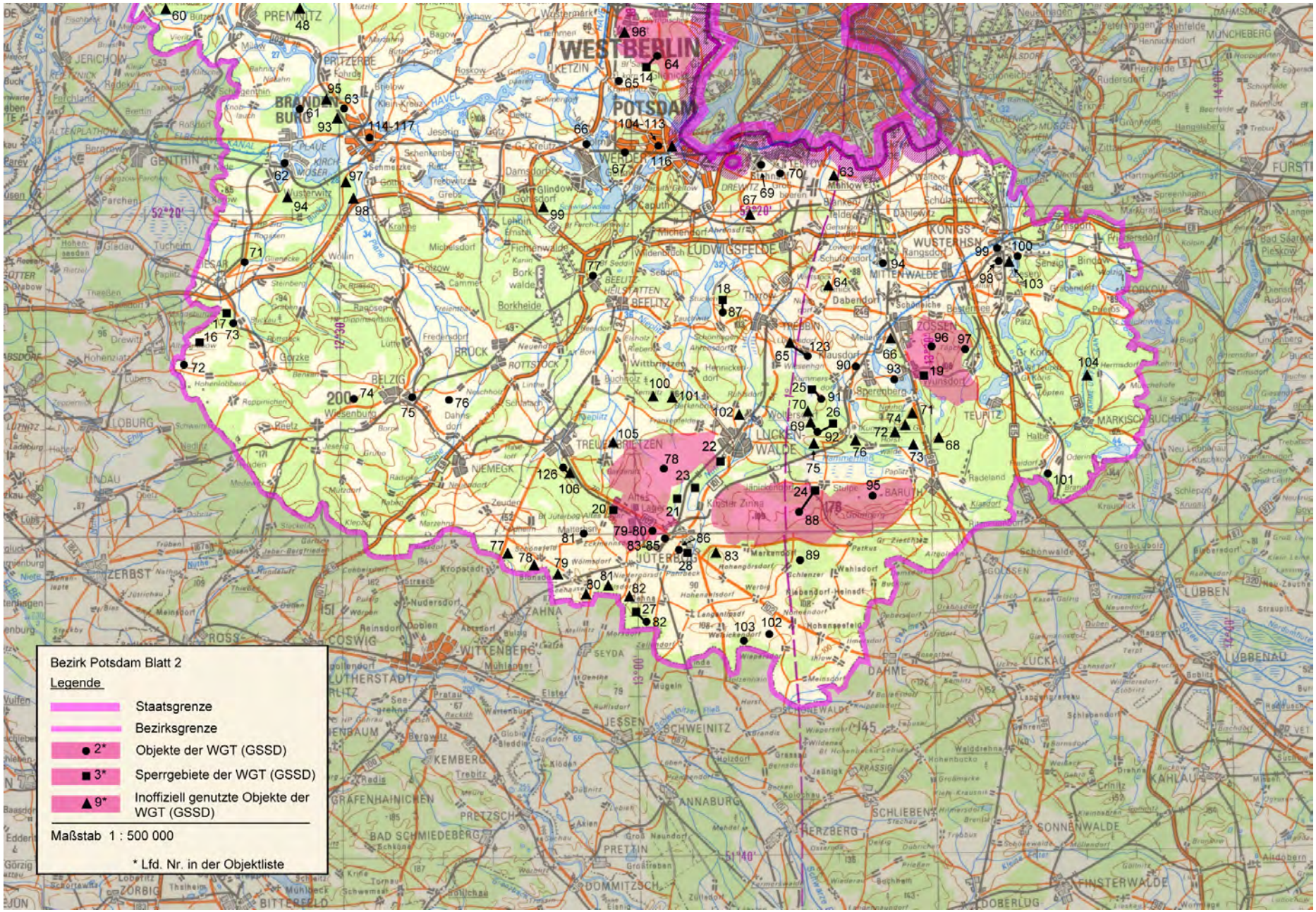
Bezirk Potsdam Blatt 2
Legende
Staatsgrenze
Bezirksgrenze
● 2* Objekte der WGT (GSSD)
■ 3* Sperrgebiete der WGT (GSSD)
▲ 9* Inoffiziell genutzte Objekte der WGT (GSSD)
Maßstab 1 : 500 000
* Lfd. Nr. in der Objektliste

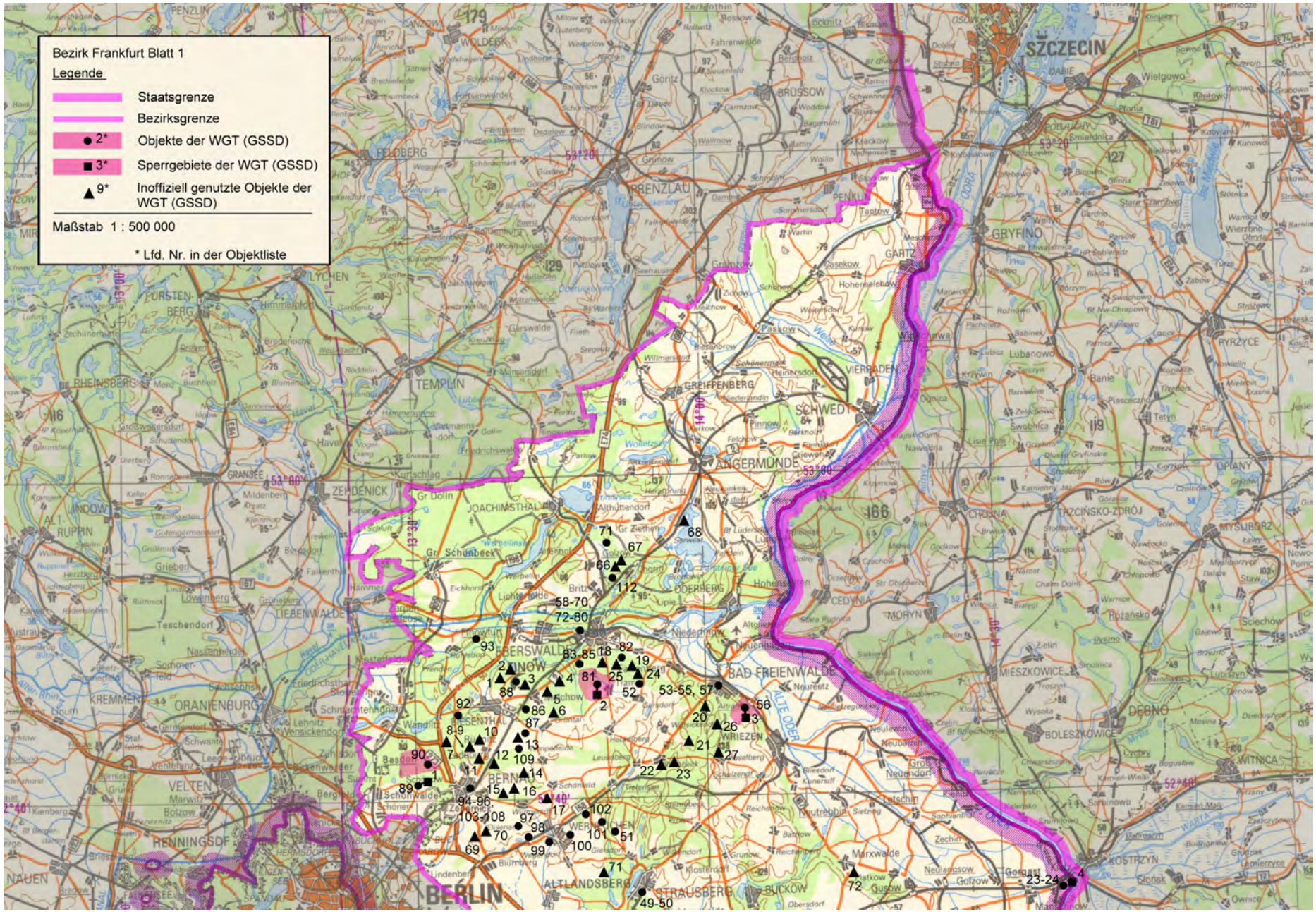
Bezirk Frankfurt Blatt 1
Legende
Staatsgrenze
Bezirksgrenze
● 2* Objekte der WGT (GSSD)
■ 3* Sperrgebiete der WGT (GSSD)
▲ 9* Inoffiziell genutzte Objekte der WGT (GSSD)
Maßstab 1 : 500 000
* Lfd. Nr. in der Objektliste
SZCZECIN
GRYFINO
PRENZLAU
TEMPLIN
ANGERMÜNDE
SCHWEDT
ZEHDENICK
JOACHIMSTHAL
ODERBERG
BAD FREIENWALDE
EBERSWALDE
ORANIENBURG
BERLIN
ALTLANDSBERG
STRAUSBERG
KOSTRZYN
DĘBNO
MIĘSZKOWICE
CHOJNA
MORYŃ
CEDYNIA
WRIEZEN
BERNAU
VELTEN
HENNINGSDF
LIEBENWALDE
KREMMEN
GREIFFENBERG
VIERRADEN
GARTZ
PENKUN
PYRZYCE
MYŚLIBÓRZ
TRZCIŃSKO-ZDRÓJ
BOLESZKOWICE
WITNICA
KOSTRZYN
ODRA
WARTA
ALTE ODER

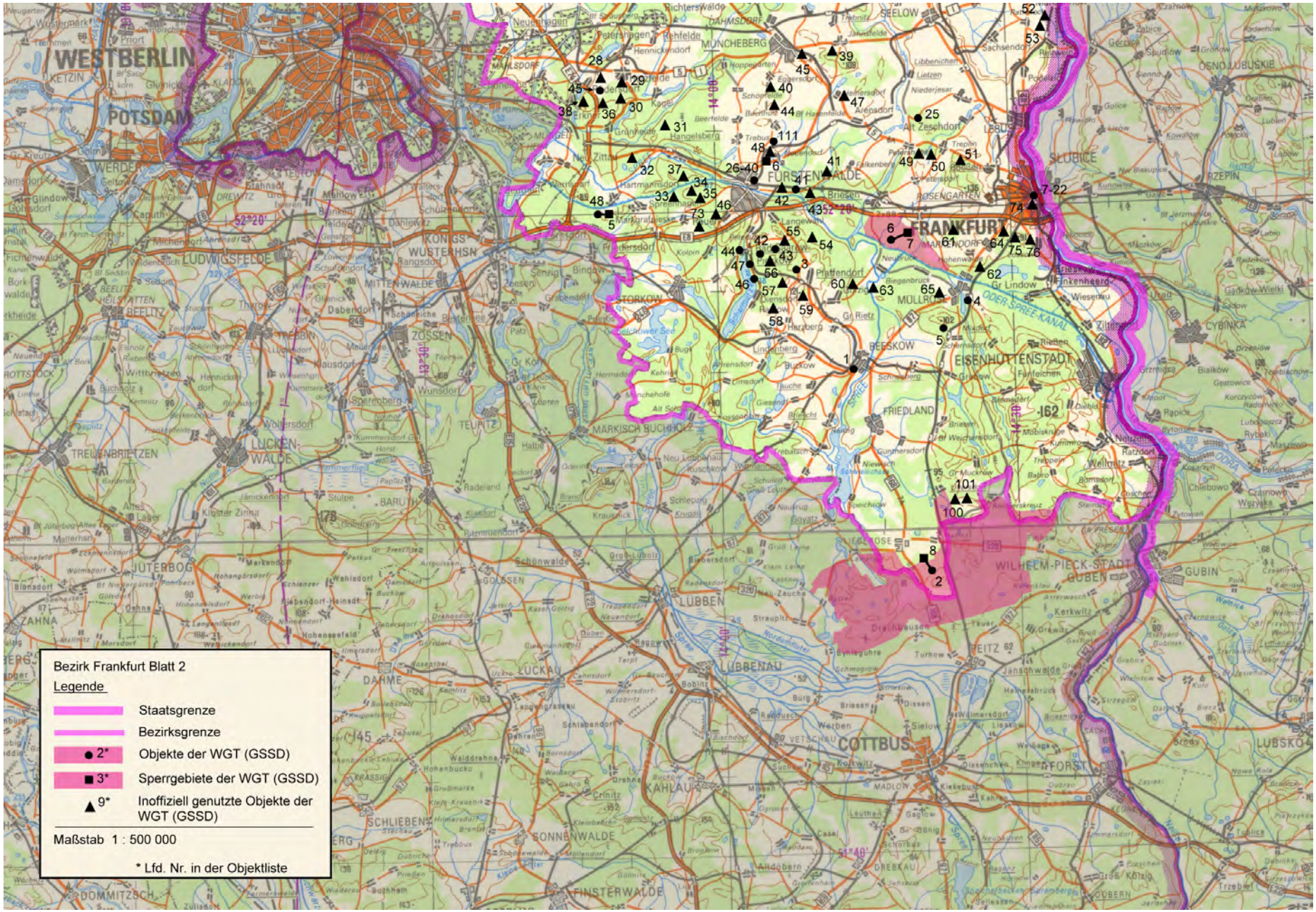
Bezirk Frankfurt Blatt 2
Legende
Staatsgrenze
Bezirksgrenze
2* Objekte der WGT (GSSD)
3* Sperrgebiete der WGT (GSSD)
9* Inoffiziell genutzte Objekte der WGT (GSSD)
Maßstab 1 : 500 000
* Lfd. Nr. in der Objektliste
WESTBERLIN
POTSDAM
FRANKFURT
COTTBUS
EISENHÜTTENSTADT
FÜRSTENWALDE
MÜNCHEBERG
LUDWIGSFELDE
ZOSSEN
LUCKENWALDE
JÜTERBOG
LÜBBEN
LÜBBENAU
FRIEDLAND
BEESKOW
MÜLLROSE
STORKOW
MÄRKISCH BUCHHOLZ
WILHELM-PIECK-STADT GUBEN
GUBIN
SLUBICE
FORST
LUBSKO
SONNENWALDE
FINSTERWALDE
SCHLIEBEN
DOMMITZSCH
KAHLAU
DAHME
LUCKAU
GOLSSEN
TREUENBRIETZEN
BARUTH
TEUPITZ
ZAHNA
BEELITZ
MITTENWALDE
KÖNIGS WUSTERHSN
SEELOW
ÖSNO LUBUSKIE
RZEPIN
CYBINKA
ODER-SPREE-KANAL
ODRA
SPREE
52°20'
51°40'

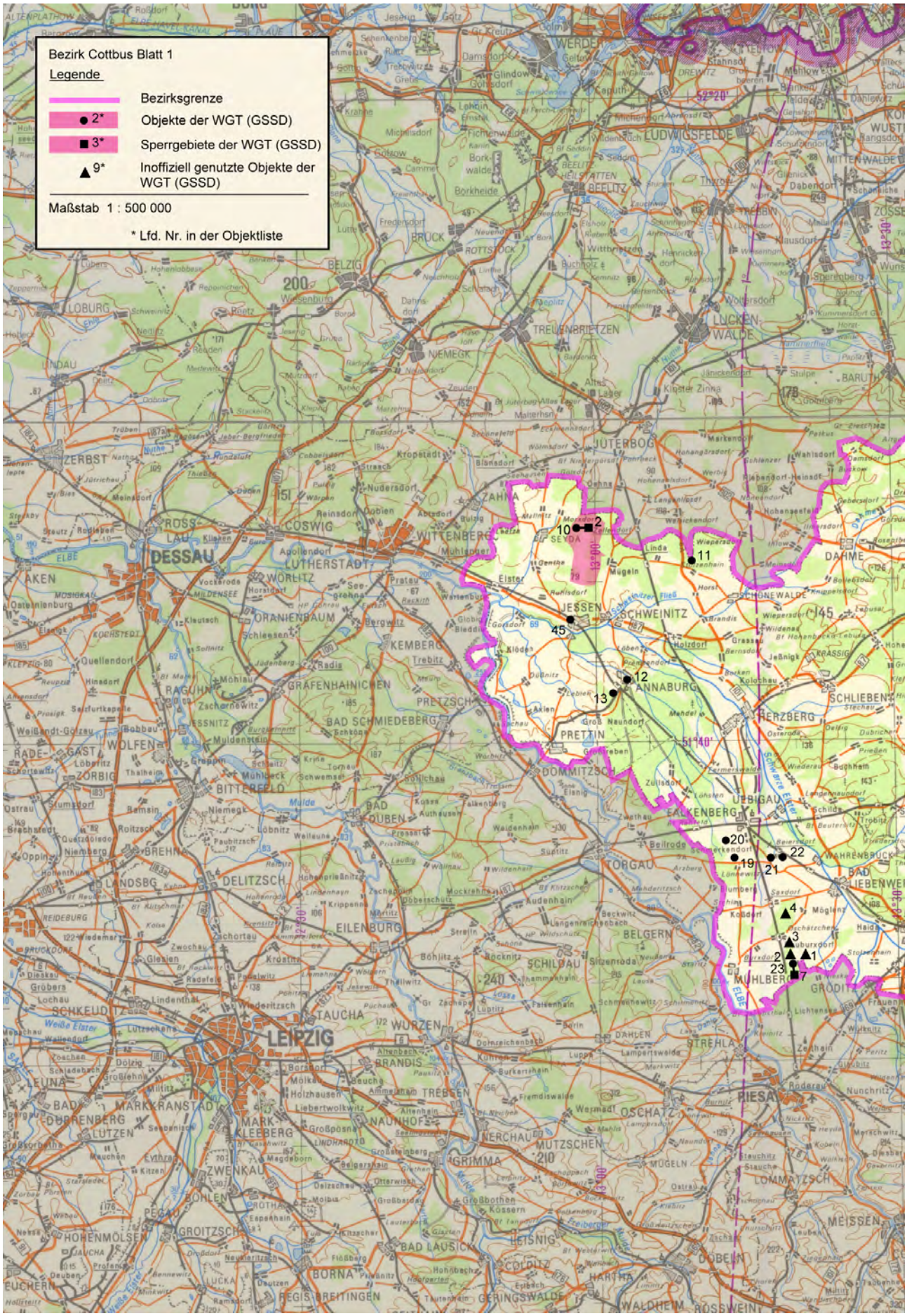
Bezirk Cottbus Blatt 1
Legende
Bezirksgrenze
● 2* Objekte der WGT (GSSD)
■ 3* Sperrgebiete der WGT (GSSD)
▲ 9* Inoffiziell genutzte Objekte der WGT (GSSD)
Maßstab 1 : 500 000
* Lfd. Nr. in der Objektliste
DESSAU
LEIPZIG
WITTENBERG
ANNABURG
TORGAU
JESSEN
SCHWEINITZ
PRETTIN
FALKENBERG
MÜHLBERG
ELSTER
ELBE

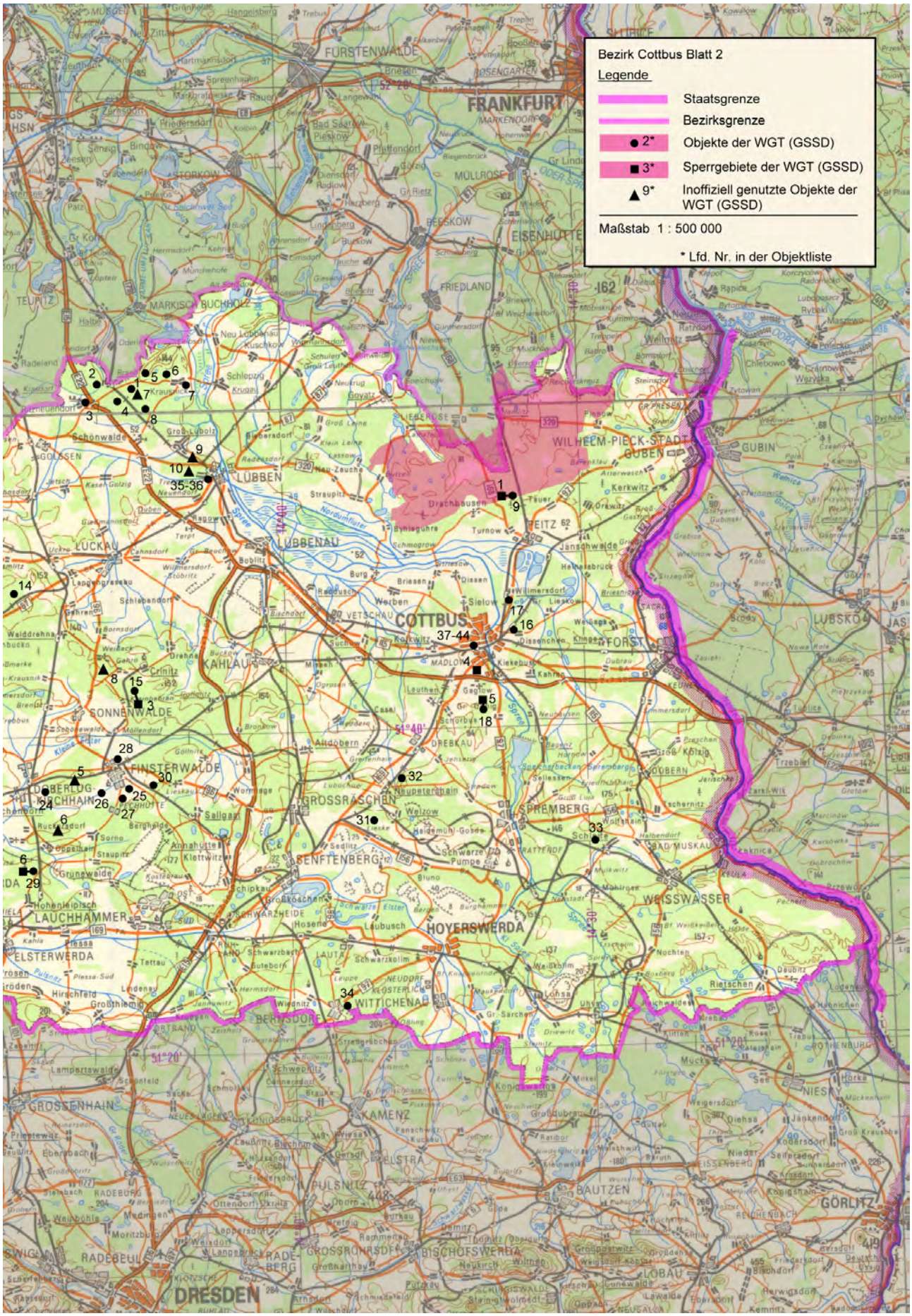
Bezirk Cottbus Blatt 2
Legende
Staatsgrenze
Bezirksgrenze
2* Objekte der WGT (GSSD)
3* Sperrgebiete der WGT (GSSD)
9* Inoffiziell genutzte Objekte der WGT (GSSD)
Maßstab 1 : 500 000
* Lfd. Nr. in der Objektliste
FRANKFURT
COTTBUS
LUBBEN
LUBBENAU
FINSTERWALDE
SPREMBERG
HOYERSWERDA
WEISSWASSER
FORST
GUBEN
SENFTENBERG
DRESDEN
BAUTZEN
GÖRLITZ

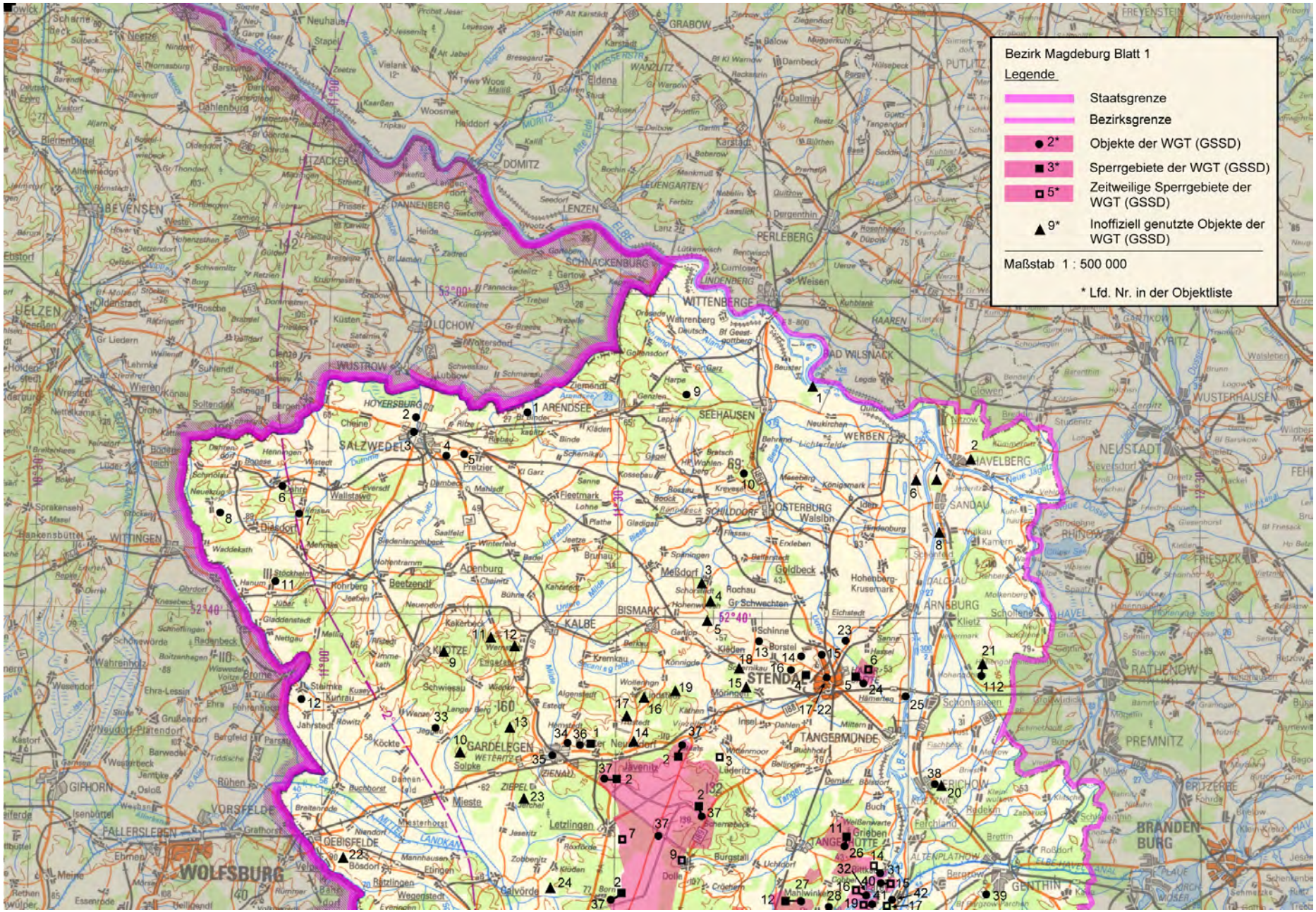
Bezirk Magdeburg Blatt 1
Legende
Staatsgrenze
Bezirksgrenze
2* Objekte der WGT (GSSD)
3* Sperrgebiete der WGT (GSSD)
5* Zeitweilige Sperrgebiete der WGT (GSSD)
9* Inoffiziell genutzte Objekte der WGT (GSSD)
Maßstab 1 : 500 000
* Lfd. Nr. in der Objektliste

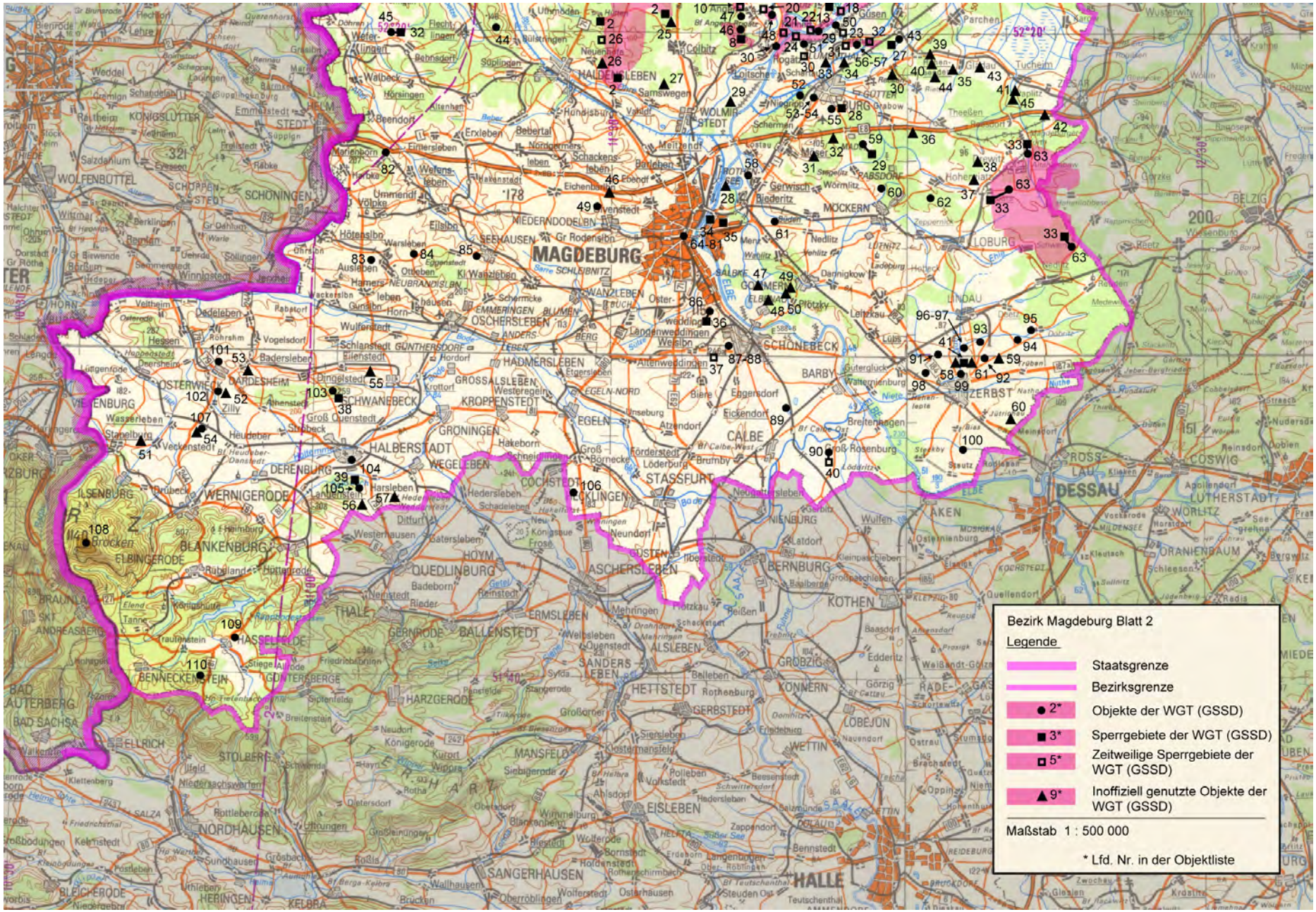
Bezirk Magdeburg Blatt 2
Legende
Staatsgrenze
Bezirksgrenze
2* Objekte der WGT (GSSD)
3* Sperrgebiete der WGT (GSSD)
5* Zeitweilige Sperrgebiete der WGT (GSSD)
9* Inoffiziell genutzte Objekte der WGT (GSSD)
Maßstab 1 : 500 000
* Lfd. Nr. in der Objektliste

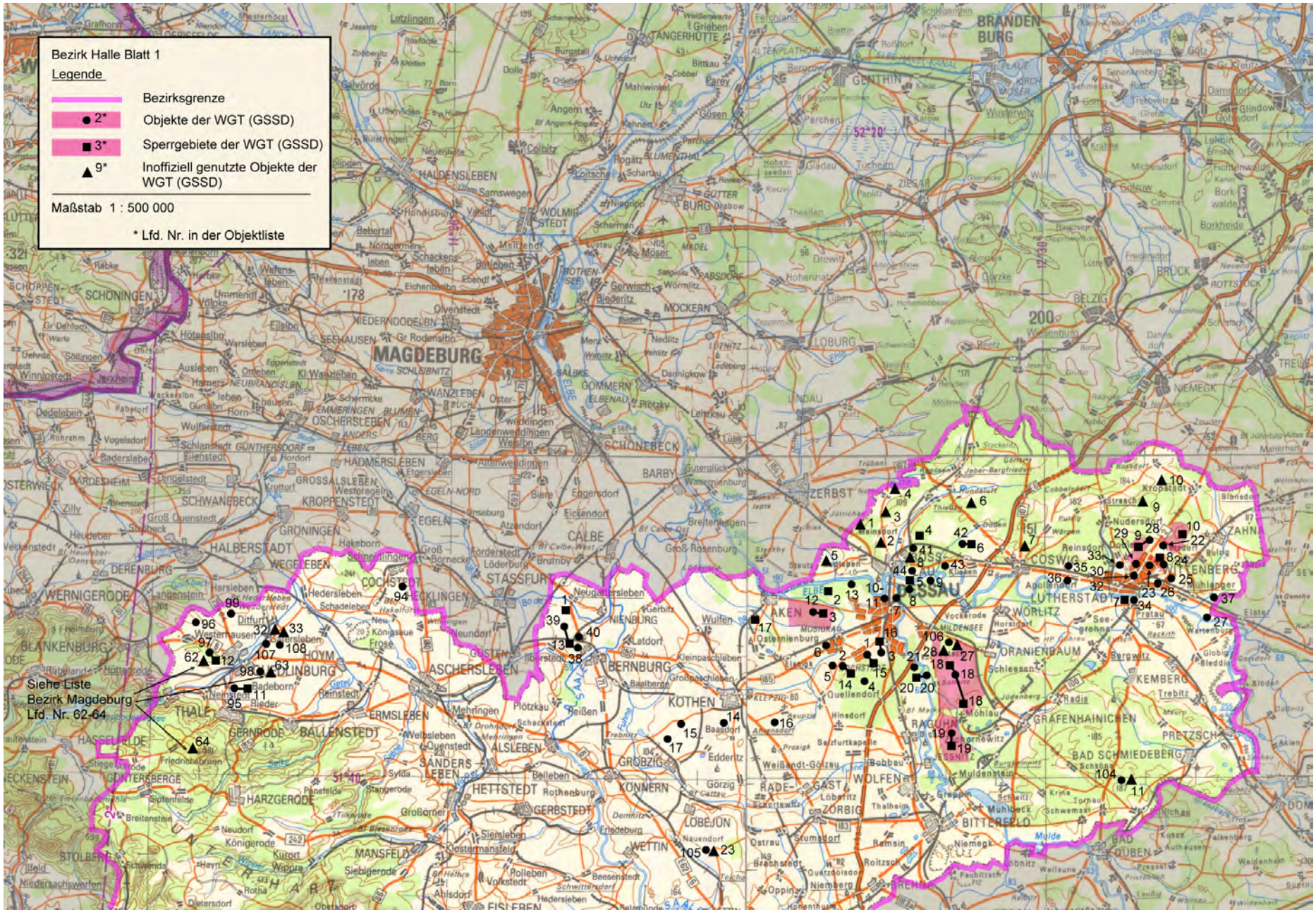
Bezirk Halle Blatt 1
Legende
Bezirksgrenze
2* Objekte der WGT (GSSD)
3* Sperrgebiete der WGT (GSSD)
9* Inoffiziell genutzte Objekte der WGT (GSSD)
Maßstab 1 : 500 000
* Lfd. Nr. in der Objektliste
Siehe Liste
Bezirk Magdeburg
Lfd. Nr. 62-64
MAGDEBURG
HALBERSTADT
BERNBURG
KÖTHEN
ZERBST
DESSAU
WITTENBERG
SCHÖNEBECK
STASSFURT
ASCHERSLEBEN
OSCHERSLEBEN
WERNIGERODE
THALE
QUEDLINBURG
SCHÖNINGEN
HALDENSLEBEN
WOLMIRSTEDT
GENTHIN
BURG
BRANDENBURG
ZAHNA
COSWIG
LUTHERSTADT WITTENBERG
ORANIENBAUM
KEMBERG
GRÄFENHAINICHEN
BAD SCHMIEDEBERG
BITTERFELD
WOLFEN
RADEGAST
ZÖRBIG
RAGUHN
JESSNITZ
MULDENSTEIN
MÖHLAU
OSTERNIENBURG
AKEN
WÖRLITZ
GROSSALSLEBEN
SCHWANEBECK
KROPPENSTEDT
EGELN
CALBE
BARBY
SCHÖNEBECK
GOMMERN
LOSTAU
LINDAU
NIEMEGK
BRÜCK
BELZIG
ZIESAR
BRANDENBURG
GENTHIN
TANGERHÜTTE
BURG
MAGDEBURG
SCHÖNEBECK
ZERBST
DESSAU
WITTENBERG
BERNBURG
KÖTHEN
ASCHERSLEBEN
STASSFURT
QUEDLINBURG
THALE
WERNIGERODE
HALBERSTADT
OSCHERSLEBEN
HALDENSLEBEN
SCHÖNINGEN
WOLMIRSTEDT
GENTHIN
BURG
BRANDENBURG
ZAHNA
COSWIG
LUTHERSTADT WITTENBERG
ORANIENBAUM
KEMBERG
GRÄFENHAINICHEN
BAD SCHMIEDEBERG
BITTERFELD
WOLFEN
RADEGAST
ZÖRBIG
RAGUHN
JESSNITZ
MULDENSTEIN
MÖHLAU
OSTERNIENBURG
AKEN
WÖRLITZ
GROSSALSLEBEN
SCHWANEBECK
KROPPENSTEDT
EGELN
CALBE
BARBY
SCHÖNEBECK
GOMMERN
LOSTAU
LINDAU
NIEMEGK
BRÜCK
BELZIG
ZIESAR

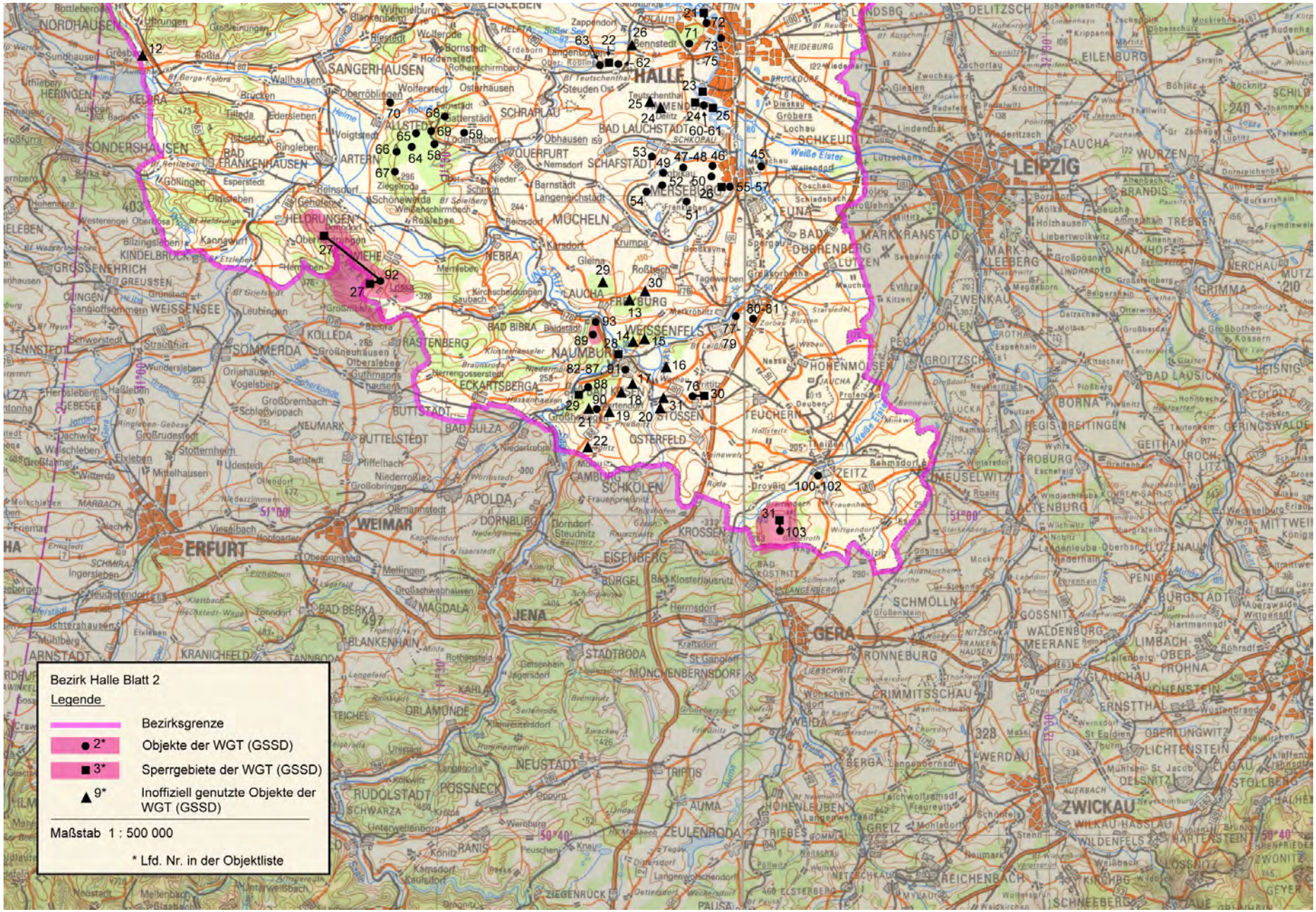
Bezirk Halle Blatt 2
Legende
Bezirksgrenze
● 2* Objekte der WGT (GSSD)
■ 3* Sperrgebiete der WGT (GSSD)
▲ 9* Inoffiziell genutzte Objekte der WGT (GSSD)
Maßstab 1 : 500 000
* Lfd. Nr. in der Objektliste

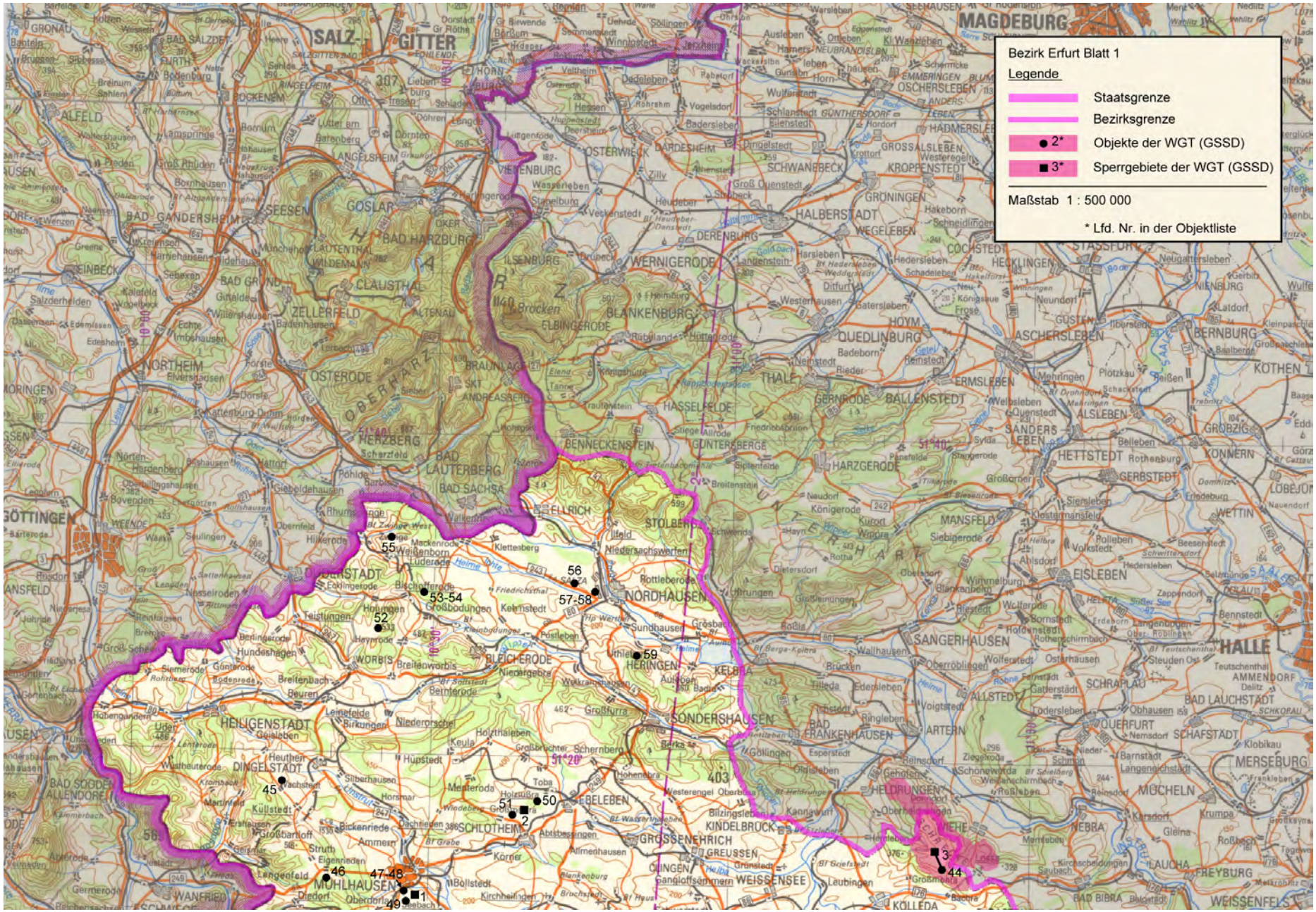
Bezirk Erfurt Blatt 1
Legende
Staatsgrenze
Bezirksgrenze
2* Objekte der WGT (GSSD)
3* Sperrgebiete der WGT (GSSD)
Maßstab 1 : 500 000
* Lfd. Nr. in der Objektliste
MAGDEBURG
SALZ-GITTER
HALLE
GÖTTINGEN
NORDHAUSEN
SONDERSHAUSEN
HEILIGENSTADT
MÜHLHAUSEN
HERZBERG
BAD LAUTERBERG
BAD SACHSA
BLANKENBURG
WERNIGERODE
HALBERSTADT
QUEDLINBURG
ASCHERSLEBEN
BERNBURG
HETTSTEDT
EISLEBEN
SANGERHAUSEN
MERSEBURG
MÜCHELN
FREYBURG
WEISSENFELS
1
2
3
44
45
46
47-48
49
50
51
52
53-54
55
56
57-58
59

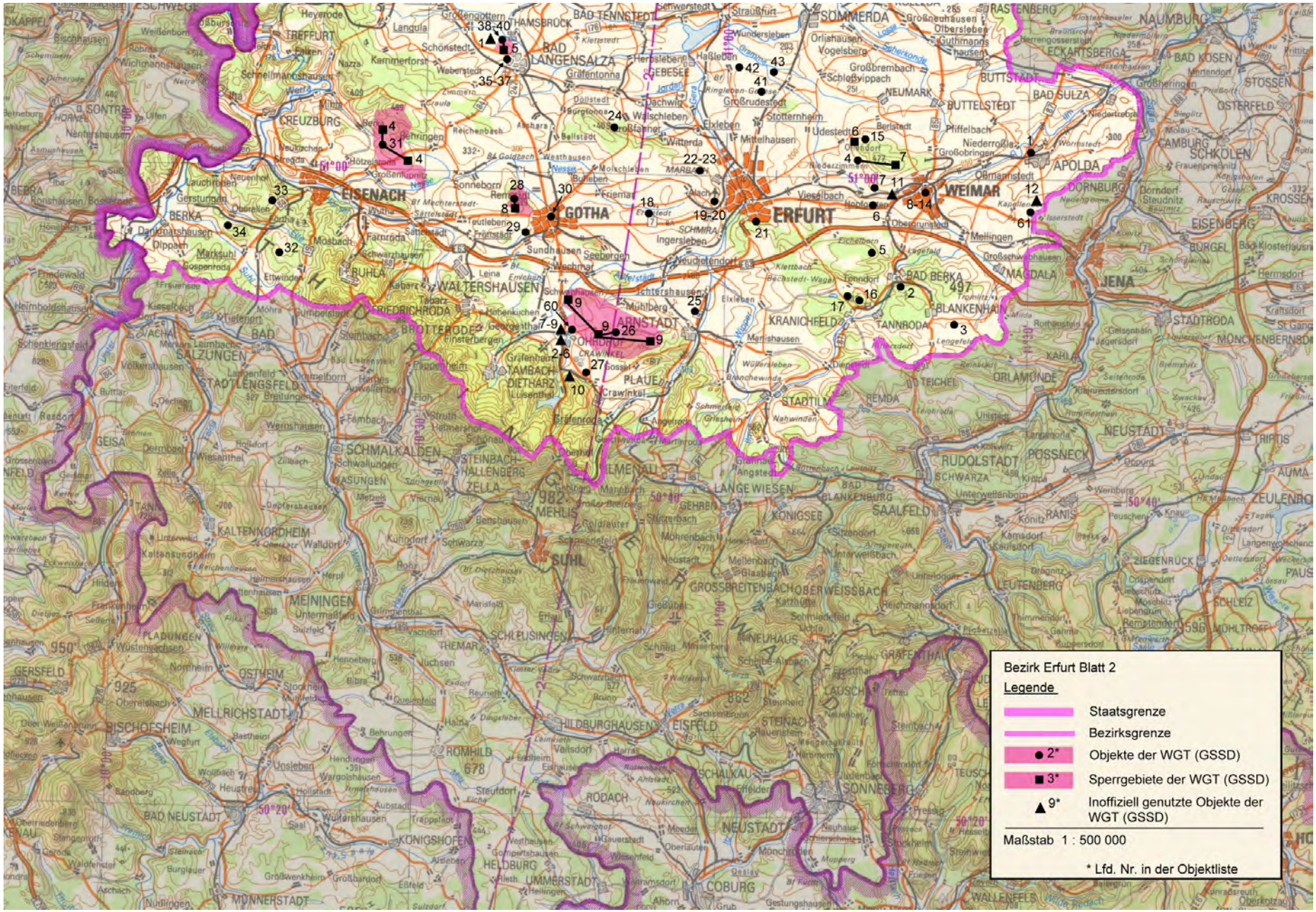
Bezirk Erfurt Blatt 2
Legende
Staatsgrenze
Bezirksgrenze
2* Objekte der WGT (GSSD)
3* Sperrgebiete der WGT (GSSD)
9* Inoffiziell genutzte Objekte der WGT (GSSD)
Maßstab 1 : 500 000
* Lfd. Nr. in der Objektliste

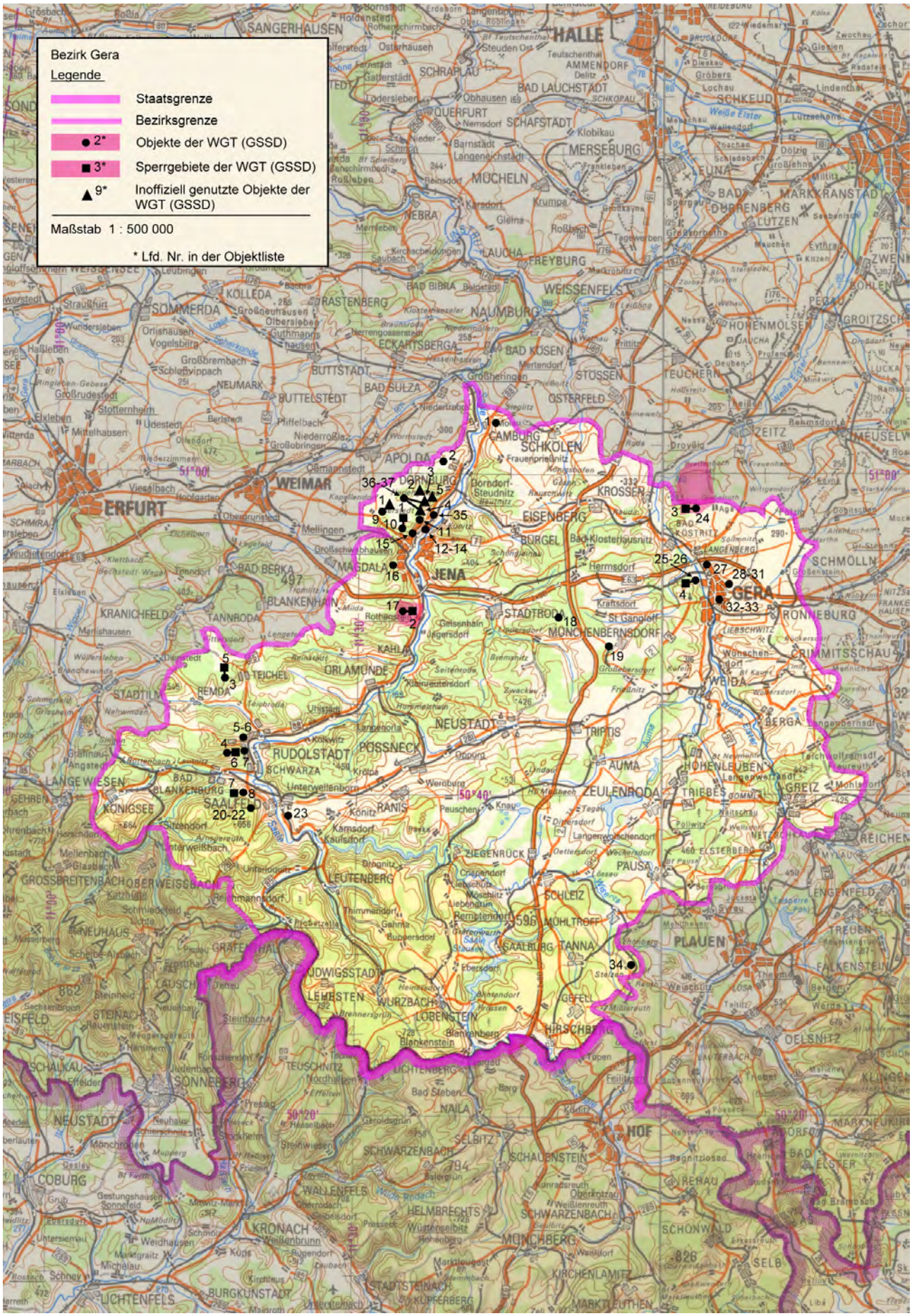
Bezirk Gera
Legende
Staatsgrenze
Bezirksgrenze
2* Objekte der WGT (GSSD)
3* Sperrgebiete der WGT (GSSD)
9* Inoffiziell genutzte Objekte der WGT (GSSD)
Maßstab 1 : 500 000
* Lfd. Nr. in der Objektliste
SANGERHAUSEN
HALLE
ERFURT
WEIMAR
JENA
GERA
SUHL
COBURG
HOF
PLAUEN
ZEULENRODA
NEUSTADT
SONNEBERG
APOLDA
WEIDA
GREIZ
SCHLEIZ
SAALFELD
RUDOLSTADT
PÖSSNECK
STADTRODA
EISENBERG
ZEITZ
WEISSENFELS
NAUMBURG
MERSEBURG
BAD LAUCHSTÄDT
QUERFURT
SOMMERDA
ARNSTADT
ILMENAU
SCHMALKALDEN
MEININGEN
HILDBURGHAUSEN
SONNEBERG
LICHTENFELS
KRONACH
MÜNCHBERG
SCHWARZENBERG
AUERBACH
REICHENBACH
OELSNITZ
MARKNEUKIRCHEN
REHAU
SELB
WUNSIEDEL
KULMBACH
BAYREUTH
HOHENMÖLSEN
LUTZEN
MARKRANSTÄDT
LEUNA
SCHKEUDITZ
GRÖBERS
MÜCHELN
EISLEBEN
HETTSTEDT
SANGERHAUSEN
SOMMERDA
BUTTSTÄDT
BAD SULZA
BAD KÖSEN
OSTERFELD
STÖSSEN
KROSSEN
BURGEL
MAGDALA
BAD BERKA
KRANICHFELD
TANNRODA
BLANKENHAIN
KAHLA
ORLAMÜNDE
TEICHEL
REMDA
STADTILM
KÖNIGSEE
BAD BLANKENBURG
LANGE WIESEN
GROSSBREITENBACH
OBERWEISSBACH
NEUHAUS
LEUTENBERG
ZIEGENRÜCK
PAUSA
MÜHLTROFF
SAALBURG
TANNA
LOBENSTEIN
LEHESTEN
LUDWIGSSTADT
WURZBACH
GEFELL
HIRSCHBERG
OELSNITZ
FALKENSTEIN
TREUEN
REICHENBACH
MYLAU
ELSTERBERG
TRIEBES
HOHENLEUBEN
BERGA
CRIMMITSCHAU
WERDAU
RONNEBURG
SCHMÖLLN
LANGENBERNSDORF
MÖNCHENBERNSDORF
TRIPTIS
AUMA
KAMSDORF
KÖNITZ
RANIS
SAALFELD
SCHWARZA
UNTERWELLENBORN
LANGENORLA
KALKWITZ
TRÖBNITZ
HERMSDORF
KLOSTERLAUSNITZ
KRAFTSDORF
ST. GANGLOFF
GEISENHAIN
JÄGERSDORF
KLEINREUTERSDORF
SEITENRODA
ZWÖCKAU
FRIEDNITZ
GRÖSSNITZ
WÜNSCHENDORF
LANGENWOLSCHENDORF
DÖTTERSDORF
WECKERSDORF
LÖSSAU
PÖLLWITZ
NAITSCHAU
TEGAU
KNAU
PEUSCHEN
LANGENWETZENDORF
LANGENGRICHSTÄDT
BARNSTÄDT
NIEDER-ROBLINGEN
OBER-ROBLINGEN
OBHAUSEN
SCHRAPLAU
AMMENDORF
DELITZ
TEUTSCHENTHAL
GIEBICHENSTEIN
STEUDEN OST
STEUDEN
LANGENBOGEN
HOLDENSTEDT
ROTHERSCHIRMBACH
ÖSTERHAUSEN
GATTERSTÄDT
TÖDERSLEBEN
SCHRAPLAU
SCHKOPAU
KLOBIKAU
SCHAFSTÄDT
NEMSDORF
OBHAUSEN
BARNSTÄDT
LANGENEICHSTÄDT
FRANKLEBEN
REINSDORF
KARSDORF
KRUMPA
GLEINA
ROßBACH
TAGEWERBEN
GROCKAUNA
GRÄFENHAINICHEN
GRÄFENHORBETHA
MAUCHEN
EYTHRA
KITZEN
ZWENKAU
BÖHLEN
PEGAU
GROITZSCH
HOHENMÖLSEN
LAUCHA
FREYBURG
BAD BIBRA
EUCHERN
ZEITZ
MEUSELWITZ
ROSSBACH
PRITTITZ
WETTAU
NESSA
HOLLSTEDT
DROYßIG
LAUCHA
ROßBACH
TAGEWERBEN
GROCKAUNA
GRÄFENHAINICHEN
GRÄFENHORBETHA
MAUCHEN
EYTHRA
KITZEN
ZWENKAU
BÖHLEN
PEGAU
GROITZSCH
HOHENMÖLSEN
LUTZEN
MARKRANSTÄDT
LEUNA
SCHKEUDITZ
GRÖBERS
MÜCHELN
EISLEBEN
HETTSTEDT
SANGERHAUSEN
SOMMERDA
BUTTSTÄDT
BAD SULZA
BAD KÖSEN
OSTERFELD
STÖSSEN
KROSSEN
BURGEL
MAGDALA
BAD BERKA
KRANICHFELD
TANNRODA
BLANKENHAIN
KAHLA
ORLAMÜNDE
TEICHEL
REMDA
STADTILM
KÖNIGSEE
BAD BLANKENBURG
LANGE WIESEN
GROSSBREITENBACH
OBERWEISSBACH
NEUHAUS
LEUTENBERG
ZIEGENRÜCK
PAUSA
MÜHLTROFF
SAALBURG
TANNA
LOBENSTEIN
LEHESTEN
LUDWIGSSTADT
WURZBACH
GEFELL
HIRSCHBERG
OELSNITZ
FALKENSTEIN
TREUEN
REICHENBACH
MYLAU
ELSTERBERG
TRIEBES
HOHENLEUBEN
BERGA
CRIMMITSCHAU
WERDAU
RONNEBURG
SCHMÖLLN
LANGENBERNSDORF
MÖNCHENBERNSDORF
TRIPTIS
AUMA
KAMSDORF
KÖNITZ
RANIS
SAALFELD
SCHWARZA
UNTERWELLENBORN
LANGENORLA
KALKWITZ
TRÖBNITZ
HERMSDORF
KLOSTERLAUSNITZ
KRAFTSDORF
ST. GANGLOFF
GEISENHAIN
JÄGERSDORF
KLEINREUTERSDORF
SEITENRODA
ZWÖCKAU
FRIEDNITZ
GRÖSSNITZ
WÜNSCHENDORF
LANGENWOLSCHENDORF
DÖTTERSDORF
WECKERSDORF
LÖSSAU
PÖLLWITZ
NAITSCHAU
TEGAU
KNAU
PEUSCHEN
LANGENWETZENDORF
LANGENGRICHSTÄDT
BARNSTÄDT
NIEDER-ROBLINGEN
OBER-ROBLINGEN
OBHAUSEN
SCHRAPLAU
AMMENDORF
DELITZ
TEUTSCHENTHAL
GIEBICHENSTEIN
STEUDEN OST
STEUDEN
LANGENBOGEN
HOLDENSTEDT
ROTHERSCHIRMBACH
ÖSTERHAUSEN
GATTERSTÄDT
TÖDERSLEBEN
SCHRAPLAU
SCHKOPAU
KLOBIKAU
SCHAFSTÄDT
NEMSDORF
OBHAUSEN
BARNSTÄDT
LANGENEICHSTÄDT
FRANKLEBEN
REINSDORF
KARSDORF
KRUMPA
GLEIN

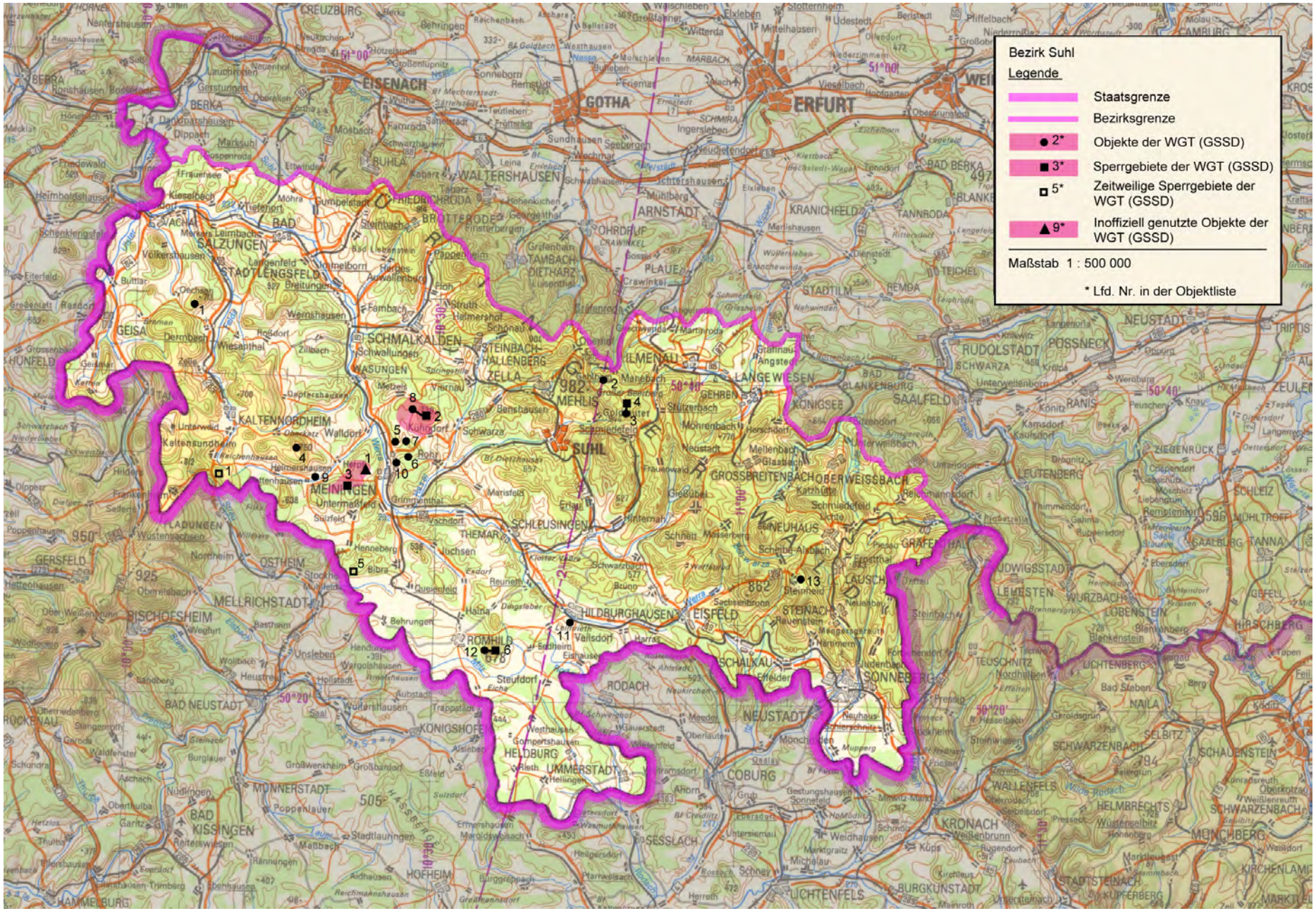
Bezirk Suhl
Legende
Staatsgrenze
Bezirksgrenze
2* Objekte der WGT (GSSD)
3* Sperrgebiete der WGT (GSSD)
5* Zeitweilige Sperrgebiete der WGT (GSSD)
9* Inoffiziell genutzte Objekte der WGT (GSSD)
Maßstab 1 : 500 000
* Lfd. Nr. in der Objektliste
SUHL
MEININGEN
SCHMALKALDEN
ILMENAU
ARNSTADT
EISENACH
GOTHA
ERFURT
SONNEBERG
COBURG
NEUSTADT
HILDBURGHAUSEN
SCHLEUSINGEN
ROMHILD
MELLRICHSTADT
BAD KISSINGEN
BAD NEUSTADT
KALTENNORDHEIM
STADTLENGSFELD
OHRDRUF
GREIZ
PLAUEN
ZELLA-MEHLIS
OBERWEISSBACH
NEUHAUS
LAUSCHA
EISFELD
SCHALKAU
LICHTENFELS
KRONACH
MÜNCHBERG
SCHWARZENBACH
LOBENSTEIN
HIRSCHBERG
SAALBURG
TANNA
LEUTENBERG
ZIEGENRÜCK
RUDOLSTADT
SAALFELD
KRANICHFELD
TANNRODA
BAD BERKA
WALTERSHAUSEN
FRIEDRICHRODA
BRUTTERODE
TAMBACH-DIETHARZ
STEINBACH-HALLENBERG
WASUNGEN
KALTENSUNDHEIM
GEISA
VACHA
BERKA
CREUZBURG
HILDBURGHAUSEN
ROMHILD
SCHLEUSINGEN
THEMAR
OSTHEIM
BISCHOFSHEIM
GERSFELD
LADUNGEN
HAMMELBURG
HOFHEIM
MÜNNERSTADT
KÖNIGSHOFEN
HELDBURG
UMMERSTADT
RODACH
SONNEBERG
LICHTENFELS
BURGKUNSTADT
KUPFERBERG
STADTSTEINACH
KRONACH
WALLENFELS
HELMBRECHTS
SCHAUENSTEIN
NAILA
SELBITZ
TEUSCHNITZ
LICHTENBERG
WURZBACH
LEUTENBERG
LOBENSTEIN
HIRSCHBERG
SAALBURG
TANNA
LUDWIGSTADT
LEISTEN
GRAFENTHAL
GROSSBREITENBACH
KÖNIGSEE
SAALFELD
RUDOLSTADT
POSSNECK
NEUSTADT
TRIPTIS
ZEULENRODA
RANIS
KRANICHFELD
TANNRODA
BAD BERKA
BLANKENBURG
GEHREN
LANGEWIESEN
STADTILM
REMDA
TEICHEL
ILMENAU
MANEBACH
MARTINRODA
GRAFENROD
GRAFENTHAL
OHRDRUF
CRAWINKEL
PLAUE
TAMBACH-DIETHARZ
BRUTTERODE
FRIEDRICHRODA
WALTERSHAUSEN
BUHLA
EISENACH
GOTHA
ERFURT
MARBACH
SCHMIRA
Ingersleben
Sundhausen
Seebergen
Wechmar
Mühlberg
Ichtershausen
Elxleben
Mittelhausen
Udestedt
Witterda
Großfahner
Molschleben
Bellstedt
Waltershausen
Stotternheim
Pfiffelbach
Niederzimmern
Vieselbach
Hochheim
Molau
Kambürg
Großobringen
Kleinobringen
Werningsleben
Ingersleben
Ermstedt
Frienstedt
Alach
Hochheim
Gispersleben
Bindersleben
Erfurt
Weimar
Kromsdorf
Ettersburg
Buchfart
Berlstedt
Niederroßla
Großneuhausen
Kleinneuhausen
Großhettstedt
Kleinhettstedt
Großmölsen
Kleinmölsen
Großeutersdorf
Kleineutersdorf
Großschwabhausen
Kleinschwabhausen
Großkromsdorf
Kleinkromsdorf
Großhettstedt
Kleinhettstedt
Großmölsen
Kleinmölsen
Großeutersdorf
Kleineutersdorf
Großschwabhausen
Kleinschwabhausen
Großkromsdorf
Kleinkromsdorf

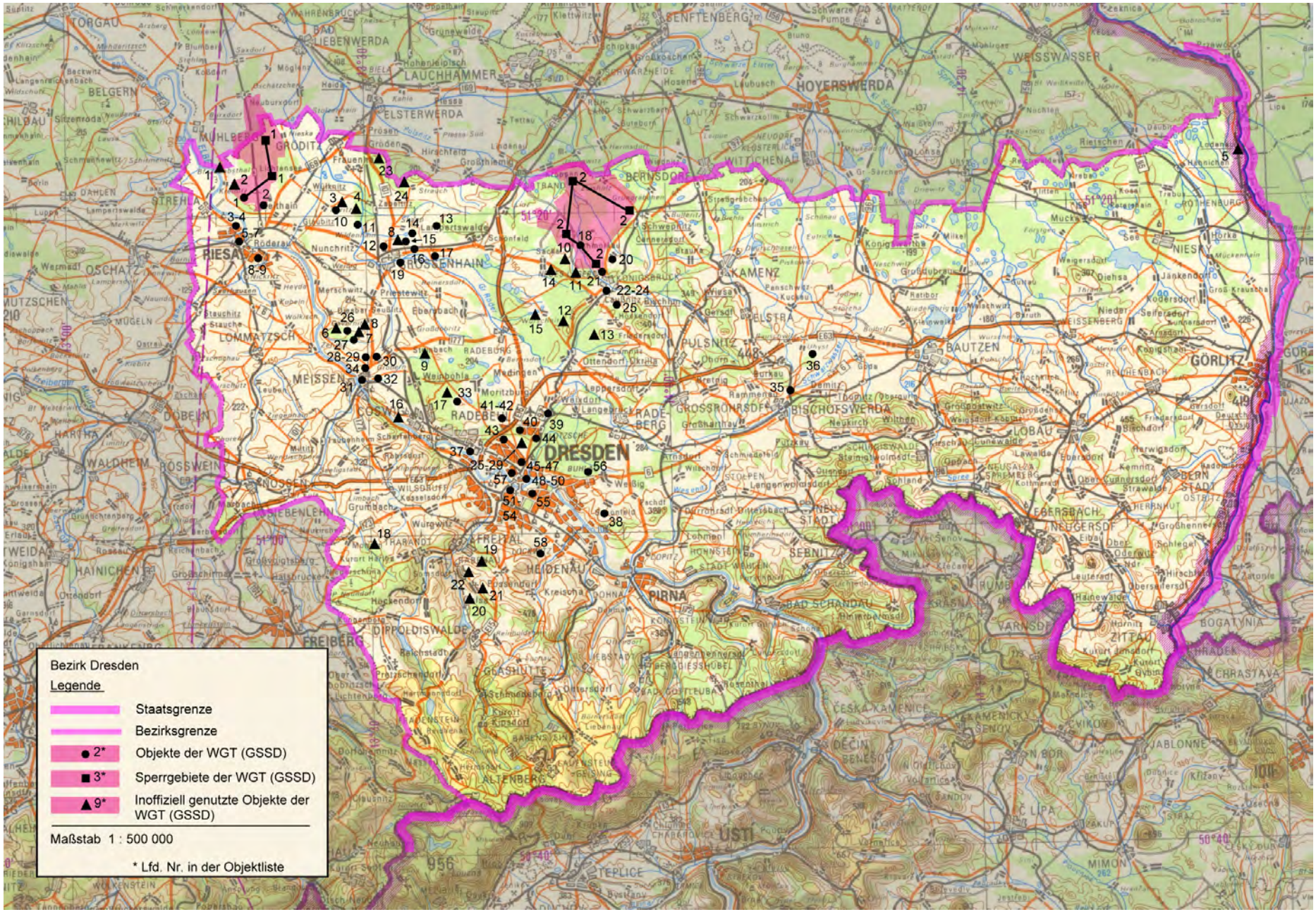
Bezirk Dresden
Legende
Staatsgrenze
Bezirksgrenze
● 2* Objekte der WGT (GSSD)
■ 3* Sperrgebiete der WGT (GSSD)
▲ 9* Inoffiziell genutzte Objekte der WGT (GSSD)
Maßstab 1 : 500 000
* Lfd. Nr. in der Objektliste
DRESDEN
PIRNA
RIESA
BAUTZEN
GÖRLITZ
HOYERSWERDA
FREITAL
FREIBERG
MEISSEN
RADEBEUL
RADEBERG
KAMENZ
HOYERSWERDA
ÚSTÍ

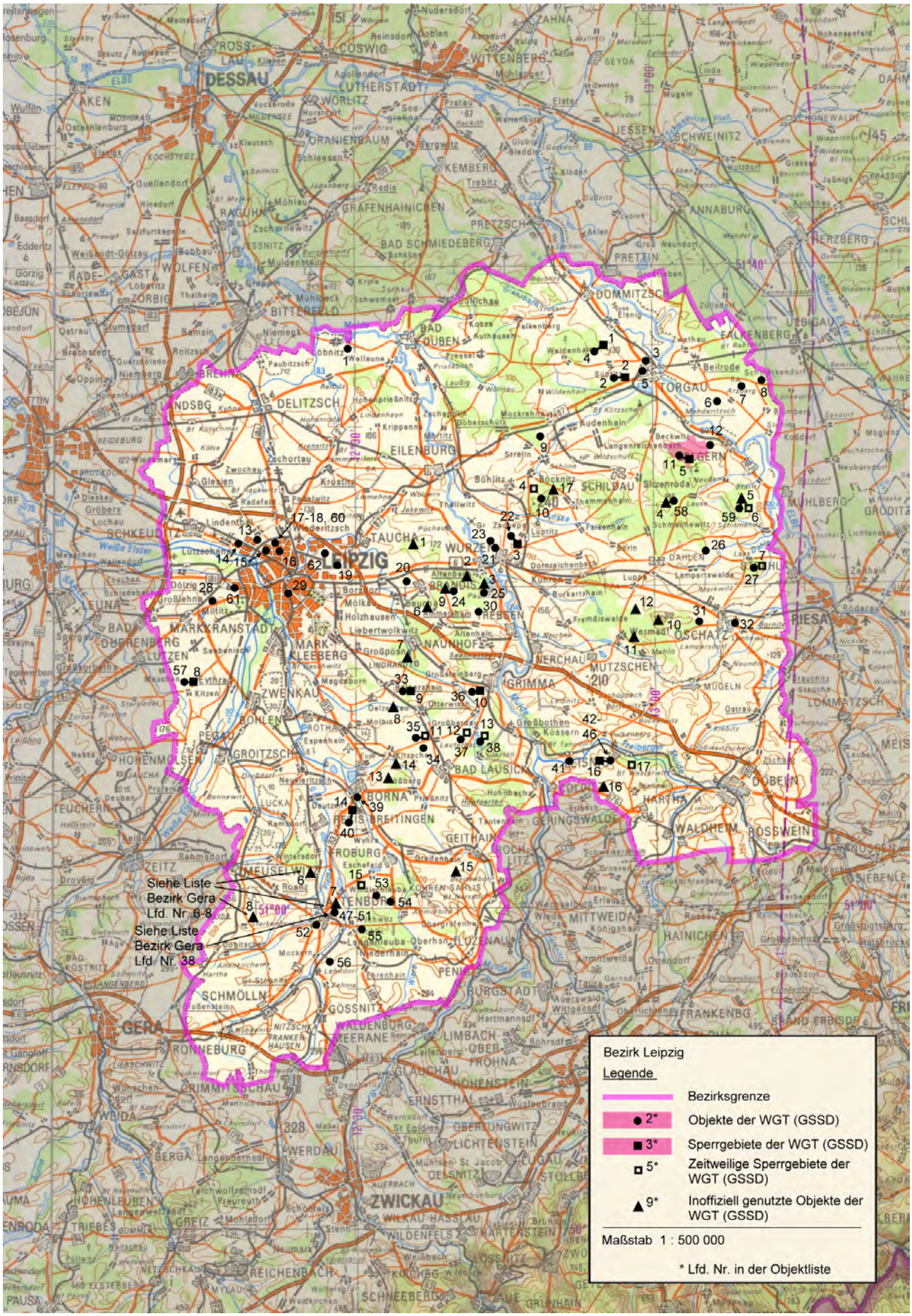
Siehe Liste Bezirk Gera Lfd. Nr. 6-8
Siehe Liste Bezirk Gera Lfd. Nr. 38
Bezirk Leipzig
Legende
Bezirksgrenze
2* Objekte der WGT (GSSD)
3* Sperrgebiete der WGT (GSSD)
5* Zeitweilige Sperrgebiete der WGT (GSSD)
9* Inoffiziell genutzte Objekte der WGT (GSSD)
Maßstab 1 : 500 000
* Lfd. Nr. in der Objektliste

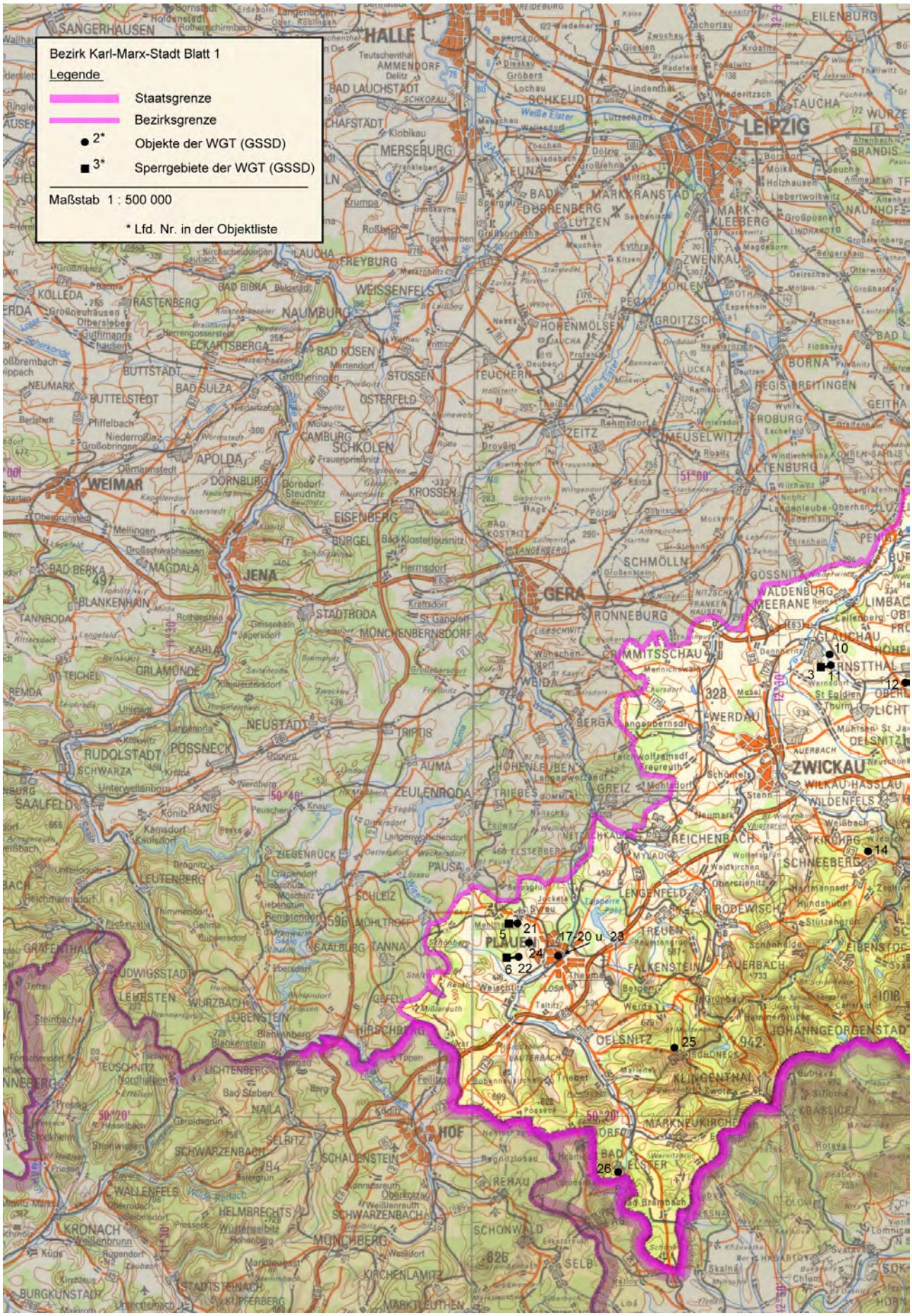
Bezirk Karl-Marx-Stadt Blatt 1
Legende
Staatsgrenze
Bezirksgrenze
2* Objekte der WGT (GSSD)
3* Sperrgebiete der WGT (GSSD)
Maßstab 1 : 500 000
* Lfd. Nr. in der Objektliste
HALLE
LEIPZIG
WEIMAR
JENA
GERA
ZWICKAU
PLAUEN
HOF
10
3
11
12
14
5
21
17-20 u. 23
24
6
22
25
26

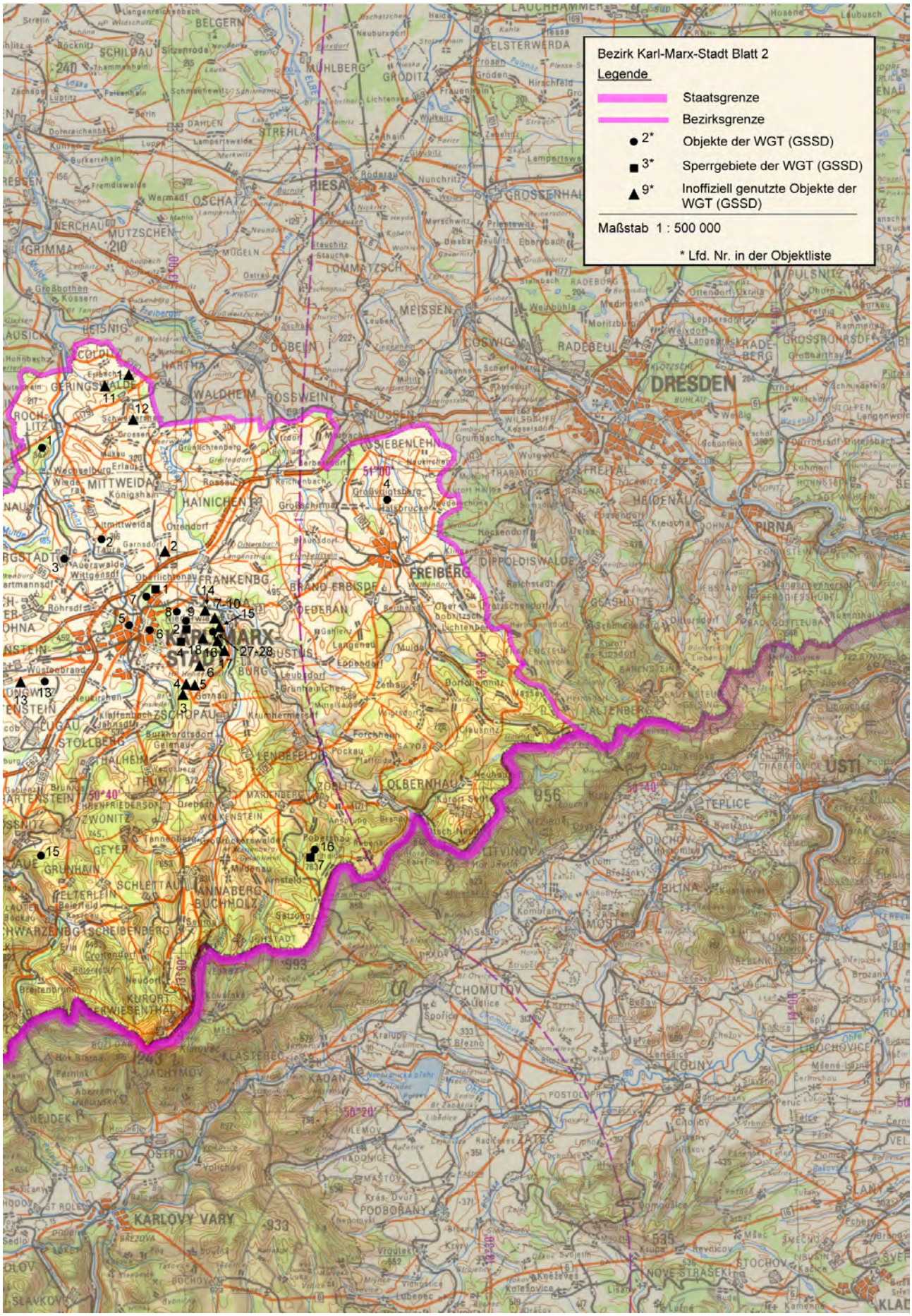
Bezirk Karl-Marx-Stadt Blatt 2
Legende
Staatsgrenze
Bezirksgrenze
2* Objekte der WGT (GSSD)
3* Sperrgebiete der WGT (GSSD)
9* Inoffiziell genutzte Objekte der WGT (GSSD)
Maßstab 1 : 500 000
* Lfd. Nr. in der Objektliste
DRESDEN
FREIBERG
PIRNA
ÚSTÍ
KARLOVY VARY
MITTWEIDA
HAINICHEN
FRANKENBG
ZSCHOPAU
OLBERNHAU
CHOMUTOV
TEPLICE
LOUNY
ZATEC
MEISSEN
RIESA
ELSTERWERDA
LAUCHHAMMER
GRÖDITZ
MÜHLBERG
STREHLA
OSCHATZ
MUTZSCHEN
GRIMMA
LOMMATZSCH
DOBELN
WALDHEIM
ROSSWEIN
NOSSEN
SIEBENLEHN
RADEBEUL
COSWIG
HEIDENAU
FREITAL
DIPPOLDISWALDE
GLASHÜTTE
ALTENBERG
LENGEFELD
ZOBLITZ
MARIENBERG
WOLKENSTEIN
ANNABERG
BUCHHOLZ
SCHLETTAU
GEYER
ZWONITZ
THUM
STOLLBERG
LUGAU
ZWICKAU
GRÜNHAIN
ELTERLEIN
SCHEIBENBERG
KURORT
ERWIESENTHAL
JACHYMOV
KLASTEREC
KADAN
OSTROV
PODBOŘANY
LITVINOV
MOST
BILINA
DUCHOV
LOVOSICE
LIBOCHOVICE
SLANY
STOCHOV
NOVE STRASECKI
KLAD
956
993
933
535
1
2
3
4
5
6
7
8
9
10
11
12
13
14
15
16
17
18
27-28


Bezirk Berlin
Legende
Staatsgrenze
Bezirksgrenze
2*
Objekte der WGT (GSSD)
Maßstab 1 : 200 000
* Lfd. Nr. in der Objektliste
BERLIN
PANKOW
WEISSENSEE
PRENZLAUER BERG
MARZAHN
HELLERSDORF
LICHTENBERG
FRIEDRICHSFELDE
KARLSHORST
TREPTOW
KÖPENICK
OBER-SCHÖNEWEIDE
KAULSDORF
MÜGGELSEE
MÜGGELBERGE
MÜGGELHEIM
FRIEDRICHSHAGEN
WILHELMSHAGEN
RAHNSDORF
GRÜNAU
SCHMÖCKWITZ
SEDDINSEE
LANGER SEE
GROSSER MÜGGELSEE
Schönow
Birkholz
Seefeld
Blumberg
Lindenberg
Ahrensfelde
Mehrow
Eiche
Neuenhagen
Hönow
Dahlwitz
Hoppegarten
Münchehofe
Schöneiche
Rahnsdorf
Wilhelmshagen
Müggelberge
Gosen
Zittau
Wernsdorf
Eichwalde
Zeuthen
Schulzendorf
Waltersdorf
Selchow
Mahlow
Blankenfelde
Rotberg
Wildau
Schönefeld
Großziethen
Kleinziethen
Waßmannsdorf
Diepensee
Kiekebusch
Glasow
Groß Kienitz
Waldblick
Buchhorst
Mühlenbeck
Schönerlinde
Zepernick
Schönwalde
Schildow
Buch
Karow
Malchow
Blankenfelde
Buchholz
Weißensee
Prenzlauer Berg
Wedding
Mitte
Kreuzberg
Treptow
Spree
Berlin-Schönefeld
Berlin-Grünau
Berlin-Marzahn
Berlin-Lichtenberg
Berlin-Buchholz
Berlin-Weißensee
Abzw Prenzlau
Abzw Lindenberg
Abzw Blumberg
Ring
Berliner
Neu Lindenberg
Gorinsee
Bernau
Krummensee
Seeberg
Bruchmühle
Fredersdorf
Vogelsdorf
Karutzhof
Neu Zittau
Flughfn
Hfn
RAW
PBf
PT
WaKW
GÜST
380 kV
220 kV
110 kV
E 55/A 11
A 10
A 13
A 2
A 12
A 1
52°20'
00

Anhang

Das militärische Kartenwesen der DDR[92]

Die topographische Aufnahme des Territoriums der DDR und Großberlins erfolgte ab 1953 im Maßstab 1 : 10 000 (TK 10) und wurde durch den Kartographischen Dienst der KVP bzw. NVA durchgeführt. Von ausgewählten Städten wurde im Maßstab 1 : 10 000 ein topographischer Stadtplan (TSP 10) erstellt. Flächendeckend für das Territorium der DDR und Großberlins folgt dieser Grunderfassung die Topographische Karte 1 : 25 000 (TK 25, mit ausgewählten TSP 25). Das grundrissähnliche und ausmessbare Kartenbild (Messtischblatt) bildet alle natürlichen und baulichen Gegebenheiten fast ohne Auslassung mit nur geringer Abstraktion ab. Ein Kartenblatt der TK 25 erfasst den Abbildungsbereich von vier Kartenblättern der TK 10. Das nächst folgende und flächendeckende Kartenwerk ist die Topographische Karte 1 : 50 000 (TK 50). Abstraktionen, Generalisierungen und Auslassungen betreffen überwiegend Nebenwege, Nebengleise usw. Die Mischung aus Überblick und Noch-Details machte diese Karte zur Führungskarte von Militär, paramilitärischen Einheiten und Polizei der DDR. Ein Kartenblatt TK 50 umfasst vier Kartenblätter TK 25. Dem schließt sich flächendeckend über die DDR und Großberlin die Topographische Karte 1 : 100 000 (TK 100) als erste sogenannte Generalstabskarte an. Das Kartenbild ist generalisiert und unterlag einer Auswahl, so bei Verkehrswegen oder Gewässern. Ein Kartenblatt TK 100 umfasst vier Kartenblätter TK 50. Die Topographische Karte 1 : 200 000 (TK 200) ist eine flächendeckende Übersichtskarte mit deutlichem Auswahlcharakter und generalisierten Darstellungselementen. Ein Kartenblatt TK 200 umfasst vier Kartenblätter TK 100. Ebenfalls den Zweck einer flächendeckenden Übersichtskarte erfüllt die Topographische Karte 1 : 500 000 (TK 500). Generalisierte Darstellungselemente mit dem übergeordneten Verkehrsnetz und Höhenschichtlinien prägen das Kartenbild. Ein Kartenblatt TK 500 umfasst neun Kartenblätter der TK 200. Den oberen Abschluss bildet die Topographische Karte 1 : 1000 000 (TK 1000) zum Zweck des geografischen Überblicks. Die Generalisierung der Darstellungselemente ist forciert, Höhenlinien und deutliche Schummerungen (Schattierungen) betonen den Zweck einer geografischen Übersichtskarte. Ein Kartenblatt TK 1 000 umfasst vier Kartenblätter TK 500. Das mittlere Kartenbildformat ab TK 500 lag bei 45 cm x 48 cm, das der TK 25 bis TK 200 bei 37 cm x 34 cm, das der TK 10 bei 47 cm x 43 cm. Von TK 10 bis TK 200 war der Vierfarb-Offsetdruck Standard, für TK 500 und TK 1 000 war es Sechsfarb-Offsetdruck – von Sonderausfertigungen abgesehen.

Die Karten der Wehrbezirkskommandos

Das Territorium der DDR wurde durch die Karten in den Atlanten Schwerin 1–3, Dresden 1–3 und Erfurt 1–2 kartographisch erschöpfend abgedeckt. Es bilden beispielsweise die Teilstücke des Atlantenwerks WBK-Dresden 1–3 nicht allein das Verwaltungs-Territorium des Wehrbezirkskommandos Dresden, sondern ein darüber deutlich hinausgehendes Territorium ab. Das Kartenwerk ist im Maßstab 1 : 25 000 gefasst. Auf den Kartenblättern 1 bis 151 des Teilstücks »Dresden 2« des WBK-Atlantenwerks werden in der nördlichen West-Ost-Ausrichtung die Gebiete zwischen Groß Marzehns (Fläming) und Guben (Neiße), in der südlichen West-Ost-Ausrichtung die Gebiete zwischen Taucha (bei Leipzig) und Rothenburg (Oberlausitz) dargestellt. Damit erstreckt sich das Teilstück über die Nomenklaturen M-33-2 (!) bis M-33-18.

92 Vgl. Bundesministerium für Landesverteidigung (Hg.), Gerhard L. Fasching (Red.): Militärisches Geowesen der DDR. Militärgeographie, Militärtopographie, Militärhydrographie, Militärtopographischer Dienst, Seehydrographischer Dienst, topographische Karten, Spezial- und Seekarten in der Deutschen Demokratischen Republik von den Anfängen bis zur Wiedervereinigung. Wien 2006. (Milgeo: Schriftenreihe des Militärischen Geowesens; 20), S. 17–20 u. 111–116.

Die Kartennomenklatur

Die Kartennomenklatur ist zunächst die Bezeichnung eines jeden einzelnen Kartenblattes innerhalb eines genormten (militärischen) Gesamtkartenwerks. Gleichzeitig beschreibt es den Platz eines Kartenblattes im Gesamtkartenwerk im Sinne einer Einsortierungshilfe. Das soll mithilfe eines Einordnungsschemas (Formblatt Übersicht) der topographischen Kartenwerke der DDR für Kartenblätter der Maßstäbe 1 : 25 000 (TK 25), 1 : 50 000 (TK 50) und 1 : 100 000 (TK 100) verdeutlicht werden (vgl. Anlage »Übersicht F13a«). Das Formblatt wurde 1960 vom MdI der DDR, Verwaltung Vermessungs- und Kartenwesen Berlin herausgegeben und war nur für den dienstlichen Gebrauch vorgesehen.

Die Funktion einer Einsortierungshilfe erfüllt sich wie folgt: Das im Absatz »Karten als Quellen« exemplarisch abgebildete Blatt aus dem Atlas »Karte der Marschstrassen« im Maßstab 1 : 100 000 (dessen Ausschnitt die Grenze zwischen den Bezirken Potsdam und Magdeburg sowie Halle zeigt) wird, wie durch die Eigenbezeichnung vorgegeben, im Teilkartenwerk N-33 (1 : 1 000 000) in die untere linke Ecke, in das Quadrat 133, mit korrekter Bezeichnung N-33-133, sortiert. Eine Unterteilung des Quadrats N-33-133 in vier weitere Quadrate ist deutlich erkennbar. Diese Quadrate sind identisch mit den Adressplätzen der Kartenblätter N-33-133 A–D im Maßstab 1: 50 000. Ein jedes dieser Quadrate N-33-133 A–D ist wiederum in vier Quadrate zur Einsortierung von Kartenblättern im Maßstab 1 : 25 000 unterteilt (Nomenklaturbeispiel N-33-133-A-d oder M-33-2-A-a).

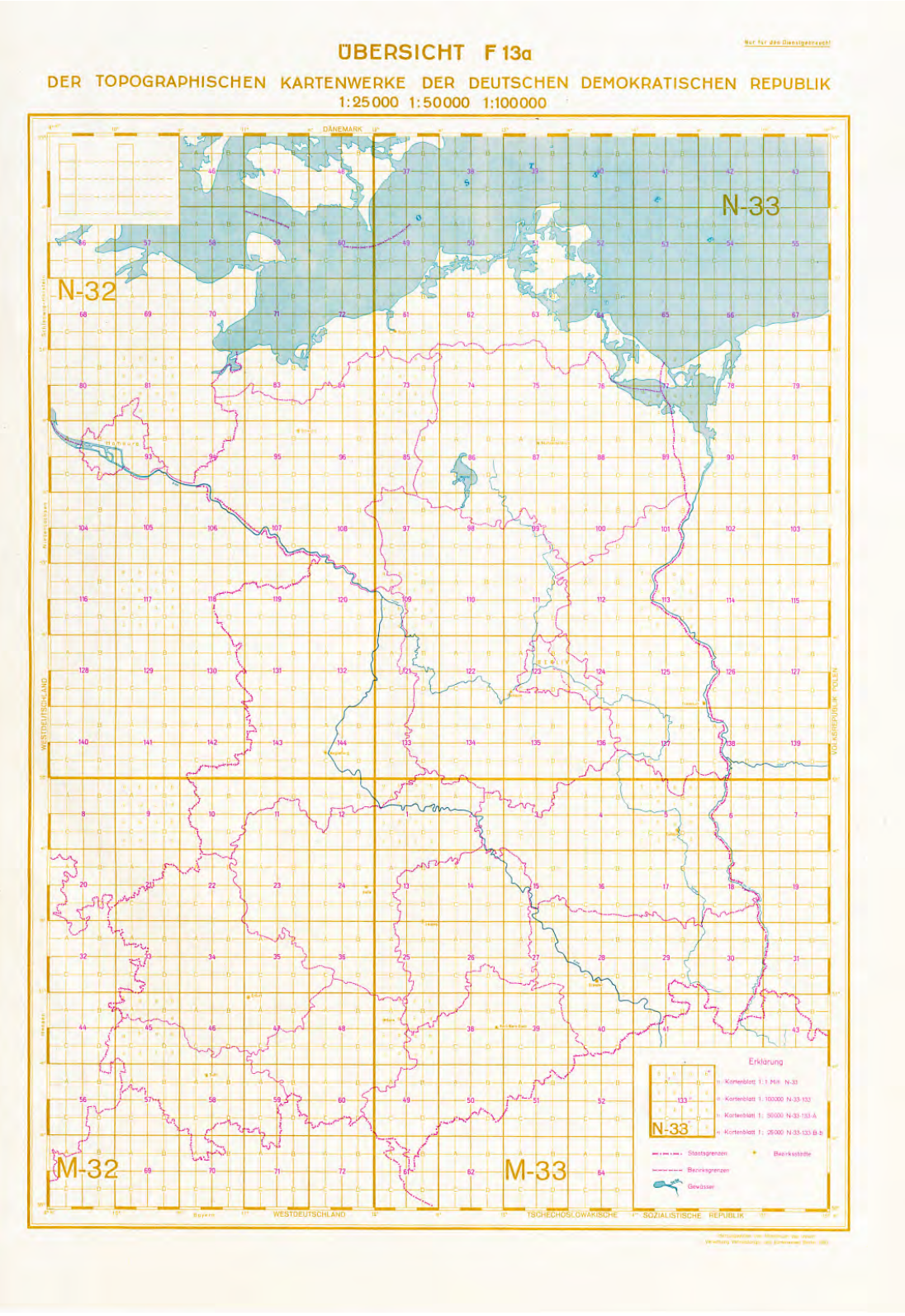

Übersicht der topographischen Kartenwerke der DDR, Quelle: BStU.

Abkürzungsverzeichnis

A	Autobahn
AA	Artillerieabteilung
AAR	Artillerieausbildungsregiment
AB	Aufklärungsbataillon
	Autobahn
ABA	Autobahnanschlussstelle
ABChA	Ausbildungsbataillon Chemische Abwehr
ABr	Artilleriebrigade
ABR	Autobahnraststätte
Abt	Abteilung
ABV	Abschnittsbevollmächtigter der Volkspolizei
AFK	Armeefliegerkräfte
AG	Arbeitsgruppe
AG L	Arbeitsgruppe des Leiters
AG M	Arbeitsgruppe des Ministers
Akl	Aufklärung
AklAB	Aufklärungsausbildungsbataillon
AM	Armeemuseum
AR	Artillerieregiment
ARIG	Auswerte-, Rechen- und Informationsgruppe
ARIS	Auswerte-, Rechen- und Informationsstelle
ARMTW	Ausbildungsregiment Militärtransportwesen
ARS	Abteilung Rückwärtige Sicherstellung
Art, Artl	Artillerie
ASK	Armeesportklub
Ast	Abrechenstelle
	Außenstelle
ASV	Armeesportverein
Aufkl	Aufklärung
Ausb	Ausbildung
Ausl	Ausländer, ausländisch
AWL	Artilleriewerkstatt und Lager
AZ	Ausbildungszentrum
B	Berlin
Bat	Bataillon
Baureg	Bauregiment
BAW	Bombenabwurfgelände
BCD	Bewaffnung und chemische Dienste
BChA	Bataillon chemische Abwehr
BDVP	Bezirksbehörde der Deutschen Volkspolizei
BdZL	Büro der Zentralen Leitung
BE	Baueinheit
Bel	Belegung
Belüft	Belüftung
Ber	Bereich
Be-Stelle	Beobachtungsstelle
Bez	Bezirk
Bf	Bahnhof
BFEK	Bataillon Funkelektronischer Kampf
BFRTB	Bewegliche Fla-Raketentechnische Basis
Bj	Baujahr
BK	Bahnknoten

B-Komp	Bootskompanie
BL	Bahnlinie
	Berlin
BLN	Berlin
BM	Bundesministerium
BMS	Bataillon materielle Sicherstellung
BO-Turm	Beobachtungsturm
BPS	Bezirksparteischule
Br	Brigade
B-Raum	Bereitstellungs-Raum
BRTB	Bewegliche Raketentechnische Basis
BT	Betriebsteil
Btl	Bataillon
B-Turm	Beobachtungsturm
BV	Bezirksverwaltung
BVA	Bundesverwaltungsamt
BVfS	Bezirksverwaltung für Staatssicherheit
BVL	Bezirksversorgungslager
BW	Bauwesen
BZV	Buch- und Zeitschriftenvertrieb
C	Cottbus
CA	Sowjetarmee <russ.>
CB	Cottbus
CH	Chemnitz
ChPiGL	Chemisches und Pioniergerätelager
ChWL	Chemische Werkstatt und Lager
CO, COB	Cottbus
CRA	Chef Raketentruppen
CS	Cottbus
CTLA	Chef Truppenluftabwehr
D	Direktion
	Dresden
DA	Dienstanweisung
Deck	Deckung
DetAB	Detonometrie- und Aufklärungsbataillon
DfA	Durchführungsanweisung
DFH	Doppelfamilienhaus
Diszi	Disziplinarbereich
Div	Division
DL	Divisionslager
D O	Darßer Ort
DO	Dienstobjekt
DP	Deutsche Post
DR	Dresden
DSF	Deutsch-sowjetische Freundschaft
DV	Dienstvorschrift
DVP	Deutsche Volkspolizei
E	Einrichtung
	Erfurt
E-A	Elektro-Anschluss
E-Anschluß	Elektro-Anschluss
EF	Erfurt

EH	Erholungsheim
	Einzelhandel
EIG	Entwicklung, Instandsetzung und Gerätebau
Einr	Einrichtung
ELOK, ELOKA	Elektronische Kampfführung
EO	Erholungsobjekt
EPiAR	Eisenbahnpionierausbildungsregiment
ETKdtr	Eisenbahntransportkommandantur
EWE	Erich-Weinert-Ensemble der NVA
E-Verk	Elektro Verkabelung
F	Fernverkehrsstraße
	Führung
FAG	Fliegerausbildungsgeschwader
FAJAS	Fahrzeug- und Jagdwaffenwerk Suhl
fasch	Faschine, faschiniert
FBZ	Forschungs- und Beobachtungszentrum
FC	Fußballclub
FeKoZ	Funkelektronische Kontrollzentrale
Fl	Fieger
	Flottille
Fla	Fliegerabwehr
Fla-Battr, Fla-Bttr	Fliegerabwehr-Batterie
Flak	Fliegerabwehr-Kanone
Fla-Rak	Fliegerabwehr-Rakete
FLARW	Fliegerabwehr-Raketenwerkstatt
FlTechn Bat	Fliegertechnisches Bataillon
Fm	Funkmeß
Fm-K	Funkmeß-Kontrolle
FMTFK	Front- u. Militärtransportfliegerkräfte
FO	Frankfurt/O.
	Führungsoffizier
	Führungsorgane
FP	Flugplatz
FPiB	Flugplatzpionierbataillon
FR	Fachrichtung
	Fla-Rakete
FRA	Fla-Raketenabteilung
FRAG	Fla-Raketenabteilungsgruppe
FRAK	Fla-Raketenabwehrkomplex
FRAZ	Fla-Raketenausbildungszentrum
FRBr	Fla-Raketenbrigade
FRR	Fla-Raketenregiment
FRW	Flugzeugreparaturwerkstatt
FRWL	Fla-Raketenwerkstatt und Lager
FS	Fliegerstaffel
	Funksendeamt
FSB	Inlandsgeheimdienst Rußlands <russ.>
FTB	Fliegertechnisches Bataillon
FTL	Fliegertechnisches Lager
FuAR	Funkaufklärungsregiment
FuAZ	Funkaufklärungszentrale
FuD	Funkdienst
Fübttr	Führungsbatterie
FuFuTAB	Funk- und funktechnisches Aufklärungsbataillon

FuFuTSB	Funk- und funktechnisches Störbataillon
FuMW	Funkmeßwerkstatt
FuPS	Funkpeilstelle
FuSK	Funkstörkompanie
FuSS	Funksendestelle
FuSZ	Funksendezentrale
FuTA	Funktechnische Abteilung
FuTAK	Funktechnische Ausbildungskompanie
FuTB	Funktechnisches Bataillon
FuTK	Funktechnische Kompanie
FuTSK	Funktechnische Störkompanie
G	Gera
GA	Gera
GAB	Grenzausbildungsbataillon
GAR	Grenzausbildungsregiment
GARIS	Grenzauswerte-, Rechen- und Informationsgruppe (Stelle)
gasd	gasdicht
GB	Grenzbataillon
	Grenzboot
GBrK	Grenzbrigade Küste
GeWA	Geschoßwerferabteilung
GeWAA	Geschoßwerferausbildungsabteilung
GH	Großhandel
GIK	Grenzinstandsetzungskompanie
GK	Grenzkompanie
G-Komp	Grenzkompanie
GL	Generalleutnant
GNK	Grenznachrichtenkompanie
GNZ	Grundnetzzentrale
GR	Grenzregiment
GS	Gefechtsstand
GSA	Grenz-Schiffsabteilung
GSSD	Gruppe der Sowjetischen Streitkräfte in Deutschland
GST	Gesellschaft für Sport und Technik
GSTD	Gruppe der sowjetischen Truppen in Deutschland
GT	Grenztruppen der DDR
GÜST	Grenzübergangsstelle
H	Halle
HA	Hauptabteilung
HAG	Hubschrauberausbildungsgeschwader
HB	Hauptbahnhof
HdA	Haus der Armee
HGS	Hauptgefechtsstand
HH	Hochhaus
HiFST	Hilfsführungsstelle
HIM	Hauptamtlicher Inoffizieller Mitarbeiter (MfS)
Hkdo	Hafenkommando
HL	Halle
H-Landeplatz	Hubschrauberlandeplatz
HMT	Hoch-, Montage- und Tiefbau
HNZ	Hilfsnachrichtenzentrale
HptNZ	Hauptnachrichtenzentrale
HS	Hubschrauber

HS	Hubschrauberstaffel
HSG	Hauptsachgebiet
HSR	Hochschulreife
Hubschr	Hubschrauber
HVA	Hauptverwaltung Aufklärung
IAB	Instandsetzungsausbildungsbataillon
IB	Instandsetzungsbataillon
IBas	Instandsetzungsbasis
IBas-Tanl	Instandsetzungsbasis für Tankanlagen
IBB	Ingenieurbaubataillon
IBR	Ingenieurbauregiment Instandsetzungsbrigade
IBTAB	Ingenieurbautechnik und Ausbildungsbasis
IfFA	Institut für Fremdsprachenausbildung
IfLM	Institut für Luftfahrtmedizin
IMAT	Institut Automatisierung der Truppenführung
IMK	Inoffizieller Mitarbeiter zur Sicherung der Konspiration
ISB	Institut für Spezialbauten
ISW	Instandsetzungswerft
IVB	Instandhaltungs- und Versorgungsbasis
JaBo	Jagdbomber
JBG	Jagdbombenfliegergeschwader
JG	Jagdfliegergeschwader Jagdgebiet
K	Kompanie Karl-Marx-Stadt
KB	Kartenblatt
KCB-Waffen	Kernstrahlungs-, chemische und bakteriologische Waffen
KChA	Kompanie chemische Abwehr
KD	Kreisdienststelle
Kdo	Kommando
KETsch	Verwaltung der GSSD für Betrieb und Unterhaltung von Liegenschaften <russ.>
KfS	Komitee für Staatssicherheit
Kfz	Kraftfahrzeug
Kfz-B	Kraftfahrzeug-Bataillon
KfzGL	Kraftfahrzeug-Gerätelager
KfzIB	Kraftfahrzeug-Instandsetzungsbataillon
KfzIW	Kraftfahrzeug-Instandsetzungswerkstatt
KfzIZ	Kraftfahrzeug-Instandsetzungszug
Kfz-K	Kraftfahrzeug-Kompanie
Kfz-Koff	Kraftfahrzeugkoffer
Kfz-R	Kraftfahrzeug-Regiment
Kfz-RL	Kraftfahrzeug-Reservelager
KfzTK	Kraftfahrzeug-Transportkompanie
KfzTZ	Kraftfahrzeug-Transportzug
KfzW	Kraftfahrzeug-Werkstatt
KGB	Komitee für Staatssicherheit der UdSSR <russ.>
KHG	Kampfhubschraubergeschwader
KIKO	Kinderkombination (Kindertagesstätte)
KIW	Kraftfahrzeug-Instandsetzungswerkstatt
KK	Koordinierungsstelle Karlshorst

KL	Komplexlager
K.-M.-St.	Karl-Marx-Stadt
KNZ	Kommandonachrichtenzentrale
Ko	Kompanie
KO	Konspiratives Objekt
Kom	Komitee
Kp	Kompanie
Konz-Raum	Konzentrierungsraum
K-Raum	Konzentrierungsraum
KRR	Küstenraketenregiment
Krs	Kreis
KSK	Kampfschwimmerkommando
KSSA	Küstenschutzschiffsabteilung
KSSBr	Küstenschutzschiffsbrigade
KSZ	Kultur- und Sportzentrum
KuSch	Kader und Schulung
KVP	Kasernierte Volkspolizei
KW	Kernwaffen
	Konspirative Wohnung
	Kurzwelle
KWEA	Kreiswehrersatzamt
KWH	Königs Wusterhausen
KWSU	Bunkertyp <russ.>
L	Land
	Leipzig
	Leiter
LA	Luftarmee
LabMun	Labor für Munition
LabTS	Labor für Treib- und Schmierstoffe
Lagerg	Lagergebäude
LaSK	Landstreitkräfte
Laz	Lazarett
LBR	Leitungsbauregiment
L-B-Schießplatz	Luft-Boden-Schießplatz
LFRT	Lager für Fla-Raketentechnik
LG	Lager
LH	Ledigenwohnheim
LHA	Leiter Hauptabteilung
LKW	Lastkraftwagen
LRD	Lager Rückwärtige Dienste
LSAbt	Landungsschiffsabteilung
LSBr	Landungsschiffsbrigade
LSG	Landschaftsschutzgebiet
LSK	Luftstreitkräfte
LSK/LV	Luftstreitkräfte/Luftverteidigung
LS-Katalog	Liegenschaftskatalog
LStR	Luftsturmregiment
Ltr	Leiter
LV	Landesverteidigung
	Luftverteidigung
LVD	Luftverteidigungsdivision
LWH	Ledigenwohnheim
M	Magdeburg

m. bes. Bel.	mit besonderer Belegung
MA	Mitarbeiter
MAFE	Militärakademie Friedrich Engels
MaL	Materiallager
Mauerw	Mauerwerk
MAWSA	Minenabwehrschiffsabteilung
MB	Militärbezirk
MdI	Ministerium des Innern
MedVL	Medizinisches Versorgungslager
MF	Marineflieger Militärflieger
MFG	Marinefliegergeschwader
MfNV	Ministerium für Nationale Verteidigung
MfS	Ministerium für Staatssicherheit
MFWB	Militärforstwirtschaftsbetrieb
MG	Magdeburg
MGI	Militärgeschichtliches Institut
MGS	Marinegefechtsstand
Mg-Stellung	Maschinengewehrstellung
MHG	Marinehubschraubergeschwader
MHO	Militärhandelsorganisation
MiBWU	Militärbauwesen und Unterbringung
Militärakd	Militärakademie
MIT	Militärisches Institut
MKD	Militärkartographischer Dienst
ML	Munitionslager
MMA	Militärmedizinische Akademie
MMS	Militärmedizinische Sektion
MO	Militärobjekt
Mob	Mobilisierung
MPHS	Militärpolitische Hochschule
MPi	Maschinenpistole
MPiB	Marinepionierbataillon
MPiZ	Marinepionierzug
MS	Marschstraße Motorisierte Schützen
MSAR	Motorisiertes Schützen-Ausbildungsregiment
MSD	Motorisierte Schützen-Division
MSR	Motorisiertes Schützen-Regiment
MSTA	Militärstaatsanwalt, Militärstaatsanwaltschaft
MSW	Muster- und Schneiderwerkstatt
MTD	Militärtopographischer Dienst
MTPL	Meßtechnische Prüfstelle und Labor
MTS	Militärtechnische Schule
MTW	Militärtransportwesen
Müllverk	Müllverkippung
Mun	Munition
MV	Militärverlag
MVM	Militärverbindungsmission
MWI	Militärwissenschaftliches Institut
MZO	Mehrzweckobjekt
N	Nachrichten Neubrandenburg
NA	Nachrichten

NAB	Nachrichtenausbildungsbataillon
NB	Nachrichtenbataillon Neubrandenburg
NBB	Nachrichtenbetriebsbataillon
NBr	Nachrichtenbrigade
NEZ	Naherholungszentrum
NFAK	Nachrichten- und Flugsicherungsausbildungskompanie
NFB	Nachrichten- und Flugsicherungsbataillon
NFK	Nachrichten- und Flugsicherungskompanie
NFWL	Nachrichten- und Flugsicherungswerkstatt und -lager
NGL	Nachrichtengerätelager
NHB	Neu-Helgoland Bauersee (?)
NIR	Nachrichten-Instandsetzungsregiment
NK	Nachrichtenkompanie
NR	Nachrichtenregiment
NW	Nachrichtenwerkstatt
NWL	Nachrichtenwerkstatt und Lager
OA	Ortsausgang
ODF	Opfer des Faschismus
Offz	Offizier
OHS	Offiziershochschule
OMV-O	Objekt mit militärischer und Verteidigungsbedeutung - Objekt
ONZ	Objektnachrichtenzentrale
Org	Organisation, Organisations-
ORZ	Organisations- und Rechenzentrum
OSL	Oberstleutnant
OT	Ortsteil
OTS	Operativ-technischer Sektor
OVS	Ortsverbindungsstraße
P	Potsdam
PAR	Panzerausbildungsregiment
PBS	Projektierungsbüro Süd
PD	Panzerdivision
PdVP	Präsidium der Volkspolizei
PGL	Panzergerätelager
PHV	Politische Hauptverwaltung
PiAB	Pionierausbildungsbataillon
PiB	Pionierbataillon
PiBB	Pionierbaubataillon
PiBK	Pionierbaukompanie
PiLAS	Pionier Lehr- und Auswertestelle
PiR	Pionierregiment
PiWL	Pionierwerkstatt und Lager
PJA	Panzerjägerabteilung
PJAA	Panzerjägerausbildungsabteilung
Pkt	Punkt
PLA	Politabteilung
PM	Potsdam
PMS	Panzermarschstraße
POL	Petroleum, Öl, Lubricants (Schmiermittel)
PoR	Pontonregiment
PR	Panzerregiment
PrBr	Propagandabrigade

PrK	Propagandakompanie
PS	Personenschutz
PSF	Postschließfach
PW	Panzerwerkstatt
PWGL	Panzerwerkstatt und Gerätelager
Pz	Panzer
PzBtl	Panzerbataillon
PzD	Panzerdivision
PzR	Panzerregiment
R	Richtung
	Rostock
RA	Raketenabteilung
Rak	Rakete
RakBrig	Raketenbrigade
RBD	Reichsbahndirektion
	Rettungs- und Bergungsdienst
RBr	Raketenbrigade
RD	Rückwärtige Dienste
RdB	Rat des Bezirkes
REB	Funkelektronischer Kampf <russ.>
Rep-Werk	Reparatur-Werk
RF	Richtfunkbetriebsstelle
RFS	Richtfunkstelle
	Rückwärtige Führungsstelle
RFuAST	Richtfunkaufklärungsstelle
Richtfunkst	Richtfunkstelle
RiFu	Richtfunk
RFuR	Richtfunkregiment
RK	Rostock
RL	Referatsleiter
RLB	Rohrleitungsbataillon
RO	Rostock
RS	Relaisstation
	Rückwärtige Sicherstellung
RS-Br	Raketenschiffsbrigade
RTA	Raketentechnische Abteilung
RTB	Raketentreibstoffbasis
RTeB	Raketentechnische Basis
RTK	Raketentechnische Kompanie
RTSB-Br	Raketen-Torpedoschnellboot-Brigade
RTTB	Raketen- und torpedotechnische Basis
RWN	Reparaturwerk Nord (Neubrandenburg)
RWTL	Raketen- und waffentechnisches Lager
RZ	Rechenzentrale
S	Stadt
	Staffel
	Suhl
SA	Schiffsabteilung
SA-11	NATO-Code für russ. Fla-Raketensystem
SAGO	Saarmund–Golm, ehem. Eisenbahn-Baulager
SanAB	Sanitätsausbildungsbataillon
SanB	Sanitätsbataillon
SBZ	Schalt- und Betriebszentrale

SCUD	NATO-Code für russ. Boden-Boden-Raketen
SD	Spezialtransport und Dienste
SED	Sozialistische Einheitspartei Deutschlands
SFLPL	Segelflugplatz
SHB	Spezialhochbau Berlin
SHD	Seehydrographischer Dienst
SiBr	Sicherungsbrigade
SK	Stabskompanie
SKB	Stadtkommandantur Berlin (Ostberlin)
SL	Suhl
SLB	Start- und Landebahn
sLtr	stellvertretender Leiter
SO	Sonderobjekt
	Sportobjekt
Sowj	sowjetisch
SP	Schießplatz
SpG	Sperrgebiet
SPL	Schießplatz
SPN	Stützpunkt Nachrichten
SpT/D	Spezialtruppen und Dienste
SPW	Schützenpanzerwagen
SPz	Schützenpanzer
SR-3	Selbstständiges Referat 3
SS-21	NATO-Code für russ. Boden-Boden-Rakete
SSA	Sicherstellungsschiffsabteilung
SSAbt	Sicherungsschiffsabteilung
SST	Sendestelle
StFB	Staatlicher Forstwirtschaftsbetrieb
StM	Stellvertretender Minister
STMCVM	Stellvertreter Minister und Chef Volksmarine
StOV	Standortverwaltung
STOZ	Standortzug
Stp	Stützpunkt
SW	Schwerin
T	Teile
TA	Technische Abteilung
tAFS	Taktische Aufklärungsfliegerstaffel
Tak	Taktisch
TaZ	Tagungszentrum
TBK	Technische Beobachtungskompanie
TBL	Treib- und Betriebssstofflager
TBZ	Technischer Beobachtungszug
TFAS	Transportfliegerausbildungsstaffel
TFG	Transportfliegergeschwader
TFS	Transportfliegerstaffel
TG	Transportfliegergeschwader
TGE	Topographisch- geodätische Einheit
THG	Transporthubschraubergeschwader
TK	Topographische Karte
TKdtr	Transportkommandantur
TLA	Truppenluftabwehr
Trapo	Transportpolizei
TS	Tankstelle
	Transportfliegerstaffel

TS	Treibstoff
	Treib- und Schmierstoffe
TSB-Br	Torpedoschnellboot-Brigade
TSL	Treib- und Schmierstofflager
TSP	Topographischer Stadtplan
TT	Truppenteil(e)
TTK	Torpedotechnische Kompanie
TÜP	Truppenübungsplatz
TVL	Technisches Versorgungslager
TZ Ru	Trainingszentrum Rudern
UA	Unterabteilung
UB	Unterirdisches Bauwerk
U-Gebäude	Unterkunftsgebäude
Uffz-Schule	Unteroffiziersschule
ÜG	Übungsgelände
UGL	Unterkunftsgerätelager
U-Haft	Untersuchungshaft
UKA	Unterkunftsabteilung
ÜST	Übersetzstelle
VAL	Versorgungs- und Ausrüstungslager
VB	Verladebahnhof
VD	Versorgungsdienste
VE	Volkseigen
VEB	Volkseigener Betrieb
VEG	Volkseigenes Gut
VeK	Verbindungsfliegerkette
Verb	Verbindung, Verbindungs-
Verf	Verfallen, verfüllt
VHZ	Vereinigte Hauptzentrale
VIV	Verwaltung Internationale Verbindungen
VK-Schule	Verkehrspolizei-Schule
VL	Versorgungslager
VM	Volksmarine
Vorw	Vorwärts
VP	Volkspolizei
VPB	Volkspolizeibereitschaft
Vpfl	Verpflegungslager
VPKA	Volkspolizeikreisamt
VRD	Verwaltung Rückwärtige Dienste
VS	Verbindungsfliegerstaffel
VSA	Vermessungsschiffsabteilung
WaK	Wartungskompanie
WBK	Wehrbezirkskommando
WE	Wartungseinheit
	Wohn(ungs)einheit
WFlPl	Wirtschaftsflugplatz
WES	Wochenendsiedlung
WFVT	Werkstatt für Flugzeugversorgungstechnik
WG	Waffen und Gerät
	Werkstatt und Geräte
	Wohngebiet
WGS	Westgruppe der Streitkräfte

WGT	Westgruppe der Truppen
WH	Wohnheim
WKK	Wehrkreiskommando
WKR	Wechselkonzentrierungsraum
WL	Wohnungsliste
WO	Wohnobjekt
WR	Wachregiment
WSB	Wach- und Sicherstellungsbataillon
WSE	Wach-und Sicherungseinheit
WTZ	Wissenschaftlich-technisches Zentrum
WÜP	Wasserübungsplatz
WV	Wohnungsverwaltung
WVO	Warschauer-Vertrags-Organisation
WWL	Waffenwerkstatt und -lager
Z	Zittau
	Zwickau
zAG	Zeitweilige Arbeitsgruppe
ZAIG	Zentrale Auswertungs-und Informationsgruppe
z b V	Zur besonderen Verfügung/Verwendung
ZChA	Zug Chemische Abwehr
ZEKB	Zentrales Entwicklungs- und Konstruktionsbüro
ZFK	Zentralamt für Funkkontroll- und Messdienst
ZfN	Zentrale für Nachrichtennetze
ZfSB	Zentralstelle für Schaltung und Betrieb
ZGS	Zentraler Gefechtsstand
Ziv	Zivil
ZK	Zentralkomitee
ZKG	Zentrale Koordinierungsgruppe
ZMD	Zentraler Medizinischer Dienst
ZNA	Zentralstelle für Nachrichtenanlagenbau
ZOS	Zentraler Operativstab
Ztr	Zentrum
zugesch	Zugeschüttet
ZV	Zivilverteidigung
	Zollverwaltung
ZVI	Zentralverwaltung für Inneres

Ausgewählte Literatur

Ablaß, Werner: Zapfenstreich. Von der NVA zur Bundeswehr. Düsseldorf 1992.

Anleitung zum Lesen topographischer Karten. Zeichenerklärung / Ministerium für Nationale Verteidigung / Militärtopographischer Dienst. Berlin <Ost> 1969.

Flemming, Thomas; Koch, Hagen: Die Berliner Mauer. Geschichte eines politischen Bauwerks. Berlin 1999.

Garnisonen der NVA und GSTD. Zur Nutzung der militärischen Standorte von 1871 bis 2012. Olaf Kersten u. a. Berlin 2011.

Im Dienste der Partei. Handbuch der bewaffneten Organe d. DDR. Hg. Torsten Diedrich u. a. Berlin 1998.

Kartenverfälschung als Folge übergroßer Geheimhaltung? Eine Annäherung an das Thema Einflussnahme der Staatssicherheit auf das Kartenwesen der DDR. Referate der Tagung der BStU vom 8.–9.3.2001 in Berlin. Hg v. Dagmar Unverhau. Münster 2002 (Archiv zur DDR-Staatssicherheit; 5).

Kowalczuk, Ilko-Sascha; Wolle, Stefan: Roter Stern über Deutschland. Sowjetische Truppen in der DDR. Berlin 2010.

Lebegern, Robert: Mauer, Zaun und Stacheldraht. Sperranlagen an der innerdeutschen Grenze 1945–1990. Weiden 2002 (Forschungen zur Geschichte der deutschen Teilung; 1).

Lohmann, Horst: Die Gruppe der Sowjetischen Streitkräfte in Deutschland 1945–1994. Ein historischer Abriss. Hoppegarten 2010.

Lucht, Roland: Der Kartographische Dienst Potsdam und die Staatssicherheit. Zusammenwirken und Einflussnahme. Diplomarbeit. Potsdam 2010.

Militärisches Geowesen der DDR. Militärgeographie, Militärtopographie, Militärhydrographie, Militärtopographischer Dienst, Seehydrographischer Dienst, topographische Karten, Spezial- und Seekarten in der Deutschen Demokratischen Republik von den Anfängen bis zur Wiedervereinigung / Bundesministerium für Landesverteidigung; Gerhard L. Fasching (Red.). Wien 2006 (Milgeo: Schriftenreihe des Militärischen Geowesens; 20).

Naumann, Klaus (Hg.): NVA. Anspruch und Wirklichkeit nach ausgewählten Dokumenten. Berlin u. a. 1993.

Schmidt, Andreas: Hauptabteilung III. Funkaufklärung und Funkabwehr. Hg. BStU. Berlin 2010 (MfS-Handbuch; III/19).

Thoß, Hendrik (Hg.): Europas Eiserner Vorhang. Die deutsch-deutsche Grenze im Kalten Krieg. Berlin 2008 (Chemnitzer Europastudien; 9).

Thoß, Hendrik: Gesichert in den Untergang. Die Geschichte der DDR-Westgrenze. Berlin 2004.

Die Volkspolizei. Herrschaftspraxis und öffentliche Ordnung im SED-Staat 1952–68. Köln u. a. 2003.

Wenzke, Rüdiger (Hg.) u. a.: Die Streitkräfte der DDR und Polens in der Operationsplanung des Warschauer Paktes. Potsdam 2010 (Potsdamer Schriften zur Militärgeschichte; 12).

Wiedmann, Roland: Organisationsstruktur des Ministeriums für Staatssicherheit 1989. BStU Berlin 1995. (MfS-Handbuch; V/1).

Wolf, Stephan: Hauptabteilung I. NVA und Grenztruppen. Hg. BStU. Berlin 2005 (MfS-Handbuch; III/13).

Zur Mühlen, Irmgard von; zur Mühlen, Bengt von: Geheimarchive – Sperrgebiete. Mit der Kamera auf den Spuren der Geschichte. Berlin 1995.

Internetquellen (letzter Zugriff 4/2013):
- http://www.sachsenschiene.net/bunker/sys/map.htm#mk09
- http://forum.hidden-places.de/archive/index.php/f-10.html
- http://www.mgfa-potsdam.de/html/standorte_index.php?

Nutzung der Karteninformationen aus Archivalien des Bestandes BW 55 mit freundlicher Genehmigung des Bundesarchiv-Militärarchiv Freiburg i. Br. (Schreiben MA 4 – 1999/B-104 v. 1.6.2012).

Verzeichnis der Standorte des MfS

Nr. der Karten-punkt-signatur	Kartierung in Bezirk / Kreis	HA VIII-Verzeichnungen zu Objekten des MfS		Atlas WBK, Verzeichnung von Objekten des MfS		Atlas MfS, Objekte des MfS			MfS-Liegenschaftsdienst, Stammdatenblätter		
		Bezeichnung	S.	Atlas und Seite	Lage der Objekte Bezeichnung	S.	Obj. Nr.	Lage der Objekte	Akten Nr., Blatt	Lage in der Gemeinde	Nutzer | Nutzart | Fläche in m²
1	1 Rostock Rügen					1	1	Schwarbe	2759 57	Dranske Waldrand Schwarbe	HA I | DO | 5 000
2	1 Rostock Rügen	MfS-Objekt Funk 2381 Wiek	122	Schwerin 1 S. 7	Wiek	3	1	Wiek	2759 62	Wiek An der Straße nach Altenkirchen	HA III | DO | 35 667
3	1 Rostock Rügen					3	2	Breege, Juliusruh	2759 56	Breege An der Ostsee	BV Rostock | EO | 1 407
4	1 Rostock Rügen								2759 59	Saßnitz Waldmeisterstraße 6	BV Rostock | DO | 10 865
5	1 Rostock Rügen								2759 59	Saßnitz Gartenstraße XX	BV Rostock | DO | 725
6	1 Rostock Rügen								2759 60	Saßnitz Leninstraße 14 B	BV Rostock | DO | 4 000
7	1 Rostock Rügen								2759 60	Saßnitz Auf dem Anleger XX	BV Rostock | DO | 250
	1 Rostock Rügen								2759 59	Saßnitz Stralsunder Straße 35–37	BV Rostock | WO | 450
	1 Rostock Rügen								2759 59	Saßnitz Seestraße XX	BV Rostock | WO | 550

Signatur	Karte	lt. HA VIII	S.	lt. WBK	Lage	S.	Obj.	Lage (MfS)	Akte	Lage (MfS)	Nutzung
8	1 Rostock Rügen								2759 60	Neu Mukran Fährhafen Mukran	BV Rostock | DO | 100
9	1 Rostock Rügen								2759 61	Sellin Am Fritz-Reuter-Weg	BV Rostock | EO | 28 369
10	1 Rostock Rügen								2759 55	Bergen Breitsprecher-straße	BV Rostock | DO | 4 993
11	1 Rostock Rügen								2759 52	Baabe Ostsee-Heim	VRD / VD / IV | EO | 2 559
12	1 Rostock Rügen								2759 52	Baabe Etgar-Andre-Heim	VRD / VD / IV | EO | 29 637
13	1 Rostock Rügen								2759 52	Baabe Ernst-Schneller-Heim	VRD / VD / IV | EO | 16 792
14	1 Rostock Rügen								2759 52	Baabe Strandstraße	ZAIG | EO | 1 471
15	1 Rostock Rügen								2759 53	Baabe John-Scheer-Heim	VRD / VD / IV | EO | 1 262
16	1 Rostock Rügen								2759 53	Baabe Hans-Beimler-Heim	VRD / VD / IV | EO | 31 021
17	1 Rostock Rügen								2759 53	Baabe Philipp-Müller-Heim	VRD / VD / IV | EO | 5 547

Signatur	Karte	lt. HA VIII	S.	lt. WBK	Lage	S.	Obj.	Lage (MfS)	Akte	Lage (MfS)	Nutzung
18	1 Rostock Rügen								2759 53	Baabe Geschwister-Scholl-Heim	VRD / VD / IV | EO | 2 299
	1 Rostock Rügen								2759 54	Baabe Waldstraße 17/18	BV Rostock | WO | 7 286
19	1 Rostock Rügen								2759 63	Maltzien Am Strandweg	BV Rostock | DO | 1 022
20	1 Rostock Rügen					17	1	Altefähr			
21	1 Rostock Rügen					17	2	Gustow	2759 58	Gustow An der Kemlade	BV Rostock | DO | 11 290
	1 Rostock Grevesmühlen								2759 24	Sievershagen Haus XX (Einfa-milienhaus)	BV Rostock | WO | 1 400
	1 Rostock Grevesmühlen								2759 29	Schönberg Am Bahnhof XX	BV Rostock | WO | 1 040
	1 Rostock Grevesmühlen								2759 29	Schönberg Dassower Straße 1	BV Rostock | WO | 5 253
	1 Rostock Grevesmühlen								2759 29	Schönberg Ernst-Barlach-Straße 25–27	BV Rostock | WO | 1 798
	1 Rostock Grevesmühlen								2759 29	Schönberg Dassower Straße 27/33	BV Rostock | WO | 3 962

Signatur	Karte	lt. HA VIII	S.	lt. WBK	Lage	S.	Obj.	Lage (MfS)	Akte	Lage (MfS)	Nutzung
22	1 Rostock Grevesmühlen	MfS-Objekt Ferienobjekt 2421 Steinbeck	112			21	1	Steinbeck, Elmenhorst	2759 26	Steinbeck An der Straße nach Redewisch	HA III | DO | 4 884
23	1 Rostock Grevesmühlen								2759 20	Boltenhagen An Tarnewitz	HA I | EO | 192
24	1 Rostock Grevesmühlen								2759 20	Boltenhagen Mariannenweg XX	BV Rostock | EO | 100
25	1 Rostock Grevesmühlen					35	1	GÜST (Schlutup)			
26	1 Rostock Grevesmühlen								2759 27	Lüdersdorf Gärtnereiweg	BV Rostock | DO | 5 600
27	1 Rostock Grevesmühlen								2759 28	Papenhusen Ortsteil Seedorf	BV Rostock | DO | 3 100
28	1 Rostock Grevesmühlen					35	2	Barendorf	2759 25	Barendorf An der Dorfstraße	BV Rostock | DO | 3 100
29	1 Rostock Grevesmühlen					36	1	Klütz, Damshagen, Rankendorf	2759 21	Damshagen Ehemalige Försterei	HA I | DO | 20 777
30	1 Rostock Grevesmühlen			Schwerin 2 S. 7	Westlich zwischen Roggenstorf und Mallentin NVA	36	2	Roggenstorf, Mallentin	2759 22	Dassow Objekt Holm	BV Rostock | DO | 32 236
31	1 Rostock Grevesmühlen								2759 23	Grevesmühlen Am Gerberhof 1 Kreisdienststelle	BV Rostock | DO | 14 478

Signatur	Karte	lt. HA VIII	S.	lt. WBK	Lage	S.	Obj.	Lage (MfS)	Akte	Lage (MfS)	Nutzung
32	1 Rostock Grevesmühlen								2759 23	Grevesmühlen Am Gerberhof XX	BV Rostock | DO | 279
33	1 Rostock Grevesmühlen								2759 23	Grevesmühlen Hinterstraße XX	BV Rostock | DO | 335
34	1 Rostock Wismar					22	1	Kirchdorf, Kaltenhof			
35	1 Rostock Wismar								2759 38	Boiensdorf Anleger im Salzhaff	BV Rostock | SO | 75
36	1 Rostock Wismar								2759 40	Timmendorf Am Wege zur Ostsee	BV Schwerin | EO | 2 316
	1 Rostock Wismar								2759 40	Timmendorf An der Ostsee	BV Schwerin | WO | 515
37	1 Rostock Wismar								2759 40	Timmendorf Am Strand	BV Rostock | DO | 40
38	1 Rostock Wismar								2759 41	Zierow Bungalowsiedlung	BV Rostock | EO | 915
39	1 Rostock Wismar					37	1	Hohen Wieschendorf, Gramkow	2759 39	Hohen Wieschendorf Wohlenberger Wiek	BV Rostock | DO | 8 294
40	1 Rostock Wismar-Stadt								2759 78	Wismar Holzhafen	BV Rostock | DO | 3 288

Signatur	Karte	lt. HA VIII	S.	lt. WBK	Lage	S.	Obj.	Lage (MfS)	Akte	Lage (MfS)	Nutzung
41	1 Rostock Wismar-Stadt								2759 78	Wismar Kleines Stadtfeld	SV Dynamo | SPO | 2 871
42	1 Rostock Wismar-Stadt								2759 78	Wismar Dr.-Leber-Straße 2, 2 A, 2 B	BV Rostock | DO | 4 187
43	1 Rostock Wismar-Stadt								2759 79	Wismar Anleger im Ton- nenhof	BV Rostock | SO | 213
	1 Rostock Wismar-Stadt								2759 78	Wismar Hans-Beimler- Straße 9–12	BV Rostock | WO | 1 450
44	1 Rostock Bad Doberan	MfS-TÜP (BV Rostock) 2561 Kamin	108								
45	1 Rostock Bad Doberan					23	1	Roggow, Neubukow	2759 5	Roggow, Russow An der Eisenbahn	STFB Neu- haus | EO | 3 000
46	1 Rostock Bad Doberan	MfS-Objekt (KD) 2560 Bad Doberan	106								
47	1 Rostock Bad Doberan								2759 1	Bad Doberan Goethestraße 1/3	BV Rostock | DO | 1 737
48	1 Rostock Bad Doberan								2759 1	Bad Doberan Clara-Zetkin- Straße XX	BV Rostock | DO | 582
	1 Rostock Bad Doberan								2759 1	Bad Doberan Schillerstraße XX	BV Rostock | WO | 860

Signatur	Karte	lt. HA VIII	S.	lt. WBK	Lage	S.	Obj.	Lage (MfS)	Akte	Lage (MfS)	Nutzung
49	1 Rostock Bad Doberan					24	1	Kühlungsborn, Klein Bollhagen, Steffenshagen			
50	1 Rostock Bad Doberan								27594	Kühlungsborn Straße des Friedens 34	BV Rostock | EO | 525
51	1 Rostock Bad Doberan			Schwerin 1 S. 74	Zwischen Kühlungsborn, Diedrichshagen und Jennewitz NVA	24	2	Kühlungsborn, Diedrichshagen, Jennewitz			
	1 Rostock Bad Doberan								27592	Bölkow Bützower Straße 53–56	HA III | WO | 5 258
	1 Rostock Bad Doberan								27592	Bölkow Bützower Straße 1–3, 57–62	HA III | WO | 21 379
52	1 Rostock Bad Doberan								27592	Bölkow Bützower Straße	HA III | DO | 200 249
53	1 Rostock Bad Doberan								27592	Bölkow P-Punkt	HA III | DO | 126 796
54	1 Rostock Bad Doberan								27593	Bölkow Ehemalige Sandgruben	HA III | DO | 11 866
55	1 Rostock Bad Doberan	MfS-Objekt 2561 Hohen Luckow	108	Schwerin 2 S. 18	Hohen Luckow GSSD	39	1	Hohen Luckow			HA III | FBS | 52
56	1 Rostock Bad Doberan			Schwerin 2 S. 18/21	Zwischen Hohen Luckow Ziesendorf und	39	2	Ziesendorf, Bröbberow, Hohen Luckow			

Signatur	Karte	lt. HA VIII	S.	lt. WBK	Lage	S.	Obj.	Lage (MfS)	Akte	Lage (MfS)	Nutzung
					Bröbberow NVA						
57	1 Rostock Rostock-Land					13	1	Ostseebad Graal Müritz			
	1 Rostock Rostock-Land								2759 33	Graal Müritz Birkenallee XX	BV Rostock | WO | 1 055
58	1 Rostock Rostock-Land								2759 33	Graal Müritz Rosa-Luxemburg-Heim	VRD / VD / IV | EO | 1 848
59	1 Rostock Rostock-Land								2759 33	Graal Müritz Karl-Marx-Straße 3	HA III | EO | 10 510
60	1 Rostock Rostock-Land								2759 33	Graal Müritz Seeschneise 3/4	BV Rostock | EO | 3 587
61	1 Rostock Rostock-Land	MfS-Funk-Mess / Funkobjekt 2555 Dummerstorf	118	Schwerin 1 S. 81	Nördlich von Dummerstorf MdI	25	1	Dummerstorf	2759 31	Dummerstorf An der F 103	BV Rostock | DO | 247 504
62	1 Rostock Rostock-Land								2759 31	Dummerstorf Objekt Waldeck	BV Rostock | DO | 168 074
63	1 Rostock Rostock-Land			Schwerin 1 S. 81	Östlich von Roggentin	25	2	Roggentin	2759 35	Fresendorf Schießplatz	BV Rostock | DO | 68 696
64	1 Rostock Rostock-Land					26	2	Westlich von Teschendorf	2759 34	Godow Am Weg nach Teschendorf	BV Rostock | DO | 4 860
65	1 Rostock Rostock-Land					42	1	Woltow, Walkendorf			

Signatur	Karte	lt. HA VIII	S.	lt. WBK	Lage	S.	Obj.	Lage (MfS)	Akte	Lage (MfS)	Nutzung
66	1 Rostock Rostock-Land			Schwerin 1 S. 81	Kassebohm	25	3	Kassebohm			
67	1 Rostock Stadtkreis Rostock								2759 64	Rostock August-Bebel-Straße 17–27	BV Rostock | DO | 13 050
68	1 Rostock Stadtkreis Rostock								2759 64	Rostock August-Bebel-Straße 28–31	BV Rostock | DO | 4 035
69	1 Rostock Stadtkreis Rostock								2759 64	Rostock August-Bebel-Straße 2	BV Rostock | DO | 622
70	1 Rostock Stadtkreis Rostock								2759 65	Rostock Augustenstraße 103	BV Rostock | DO | 423
71	1 Rostock Stadtkreis Rostock								2759 65	Rostock Augustenstraße 124/125	BV Rostock | DO | 1 980
72	1 Rostock Stadtkreis Rostock								2759 66	Rostock Graf-Schack-Straße 1	BV Rostock | DO | 911
73	1 Rostock Stadtkreis Rostock								2759 68	Rostock Rungestraße XX	BV Rostock | DO | 125
74	1 Rostock Stadtkreis Rostock								2759 71	Rostock Rungestraße	BV Rostock | DO | 1 197
75	1 Rostock Stadtkreis Rostock								2759 69	Rostock Schillerplatz XX	BV Rostock | DO | 919

Signatur	Karte	lt. HA VIII	S.	lt. WBK	Lage	S.	Obj.	Lage (MfS)	Akte	Lage (MfS)	Nutzung
76	1 Rostock Stadtkreis Rostock								2759 71	Rostock Parkstraße 43	BV Rostock | DO | 2 463
77	1 Rostock Stadtkreis Rostock								2759 71	Rostock Im Alten Stadtha-fen	BV Rostock | DO | 500
78	1 Rostock Stadtkreis Rostock								2759 74	Rostock Seehafen	BV Rostock | DO | 5 000
79	1 Rostock Stadtkreis Rostock								2759 72	Rostock Oldendorfer Weg	BV Rostock | EO | 500
80	1 Rostock Stadtkreis Rostock								2759 70	Rostock Damerower Weg 25	SV Dynamo | SPO | 81 018
81	1 Rostock Stadtkreis Rostock								2759 69	Rostock Seestraße XX	BV Rostock | DO | 328
82	1 Rostock Stadtkreis Rostock								2759 69	Rostock Strandweg XX	BV Rostock | DO | 770
83	1 Rostock Stadtkreis Rostock								2759 71	Rostock Fährbahnhof	HA VI | DO | 200
84	1 Rostock Stadtkreis Rostock								2759 75	Rostock Am Passagierkai Liegeplatz 99	BV Rostock | DO | 1 000
85	1 Rostock Stadtkreis Rostock	MfS-Objekt / BV 2500 Rostock	118								

Signatur	Karte	lt. HA VIII	S.	lt. WBK	Lage	S.	Obj.	Lage (MfS)	Akte	Lage (MfS)	Nutzung
86	1 Rostock Stadtkreis Rostock								2759 74	Rostock Sportforum	SV Dynamo | SPO | 2 000
87	1 Rostock Stadtkreis Rostock								2759 70	Rostock Am Stichkanal	BV Rostock | DO | 4 054
	1 Rostock Stadtkreis Rostock								2759 64	Rostock Liskowstraße 36/37	BV Rostock | WO | 1 442
	1 Rostock Stadtkreis Rostock								2759 65	Rostock Augustenstraße 111–115	BV Rostock | WO | 4 499
	1 Rostock Stadtkreis Rostock								2759 65	Rostock Hermannstraße 32–34	BV Rostock | WO | 1 535
	1 Rostock Stadtkreis Rostock								2759 66	Rostock Gdansker Straße XX	BV Rostock | WO | 865
	1 Rostock Stadtkreis Rostock								2759 66	Rostock Gdansker Straße XX	BV Rostock | WO | 865
	1 Rostock Stadtkreis Rostock								2759 66	Rostock Augustenstraße 97–102	BV Rostock | WO | 4 388
	1 Rostock Stadtkreis Rostock								2759 67	Rostock Helsinkier Straße 69/70	BV Rostock | WO | 1 750
	1 Rostock Stadtkreis Rostock								2759 67	Rostock Margaretenstraße 42/45	BV Rostock | WO | 1 662

Signatur	Karte	lt. HA VIII	S.	lt. WBK	Lage	S.	Obj.	Lage (MfS)	Akte	Lage (MfS)	Nutzung
	1 Rostock Stadtkreis Rostock								2759 67	Rostock Ostseeallee 2	BV Rostock | WO | 865
	1 Rostock Stadtkreis Rostock								2759 67	Rostock Ostseeallee 13–15	BV Rostock | WO | 2 200
	1 Rostock Stadtkreis Rostock								27596 8	Rostock Osloer Straße 13	BV Rostock | WO | 865
	1 Rostock Stadtkreis Rostock								2759 68	Rostock Osloer Straße 32	BV Rostock | WO | 865
	1 Rostock Stadtkreis Rostock								2759 68	Rostock Osloer Straße 41	BV Rostock | WO | 865
	1 Rostock Stadtkreis Rostock								2759 69	Rostock Usedomer Straße 38	BV Rostock | WO | 865
	1 Rostock Stadtkreis Rostock								2759 70	Rostock Martin-Andersen-Nexö-Ring 16/17	BV Rostock | WO | 1 750
	1 Rostock Stadtkreis Rostock								2759 70	Rostock Waldmeisterweg XX	BV Rostock| WO| 1 014
	1 Rostock Stadtkreis Rostock								2759 72	Rostock Rudolf-Nilsen-Straße 4	BV Rostock | WO | 865
	1 Rostock Stadtkreis Rostock								2759 72	Rostock Saßnitzer Straße 24	BV Rostock | WO | 865

Signatur	Karte	lt. HA VIII	S.	lt. WBK	Lage	S.	Obj.	Lage (MfS)	Akte	Lage (MfS)	Nutzung
	1 Rostock Stadtkreis Rostock								2759 72	Rostock Dr.-Karl-Bittel-Straße 6/7	BV Rostock | WO | 1 750
	1 Rostock Stadtkreis Rostock								2759 73	Rostock Erna-Wilken-Straße 1/2	BV Rostock | WO | 1 750
	1 Rostock Stadtkreis Rostock								2759 73	Rostock Kassebohmer Weg XX	BV Rostock| WO| 670
	1 Rostock Stadtkreis Rostock								2759 73	Rostock Grüner Weg XX	BV Rostock | WO | 403
	1 Rostock Stadtkreis Rostock								2759 73	Rostock Augustenstraße XX	BV Rostock | WO | 657
	1 Rostock Stadtkreis Rostock								2759 74	Rostock Jan Maat-Weg XX	BV Rostock | WO | 813
	1 Rostock Stadtkreis Rostock								2759 74	Rostock Grüner Weg XX	BV Rostock | WO | 204
88	1 Rostock Ribnitz-Damgarten								2759 16	Zingst Am Bahnhof - I -	VRD / VD / IV | EO | 17 577
89	1 Rostock Ribnitz-Damgarten								2759 16	Zingst Friedensstraße 20	BV Rostock | EO | 2 960
90	1 Rostock Ribnitz-Damgarten								2759 16	Zingst Am Bahnhof - II -	BV Rostock | DO | 2 640

Signatur	Karte	lt. HA VIII	S.	lt. WBK	Lage	S.	Obj.	Lage (MfS)	Akte	Lage (MfS)	Nutzung
91	1 Rostock Ribnitz-Damgarten								2759 16	Zingst Am Pussik	BV Rostock | EO | 600
92	1 Rostock Ribnitz-Damgarten								2759 11	Prerow Erwin-Fischer-Heim	VRD / VD / IV | EO | 53 670
93	1 Rostock Ribnitz-Damgarten								2759 11	Prerow Waldstraße 42	VRD / VD / IV | EO | 3 850
94	1 Rostock Ribnitz-Damgarten								2759 12	Prerow Grüne Straße 41 B	Abt. XIII | EO | 3 440
	1 Rostock Ribnitz-Damgarten								2759 11	Prerow Buchenstraße 34 A–C	BV Rostock | WO | 15 312
	1 Rostock Ribnitz-Damgarten								2759 11	Prerow An der Buchen-straße	BV Rostock | WO | 2 290
95	1 Rostock Ribnitz-Damgarten								2759 14	Wieck Jagdhaus	BV Rostock | DO | 1 960
96	1 Rostock Ribnitz-Damgarten								2759 14	Wieck Mühlengrund-stück	Abt. XIII | EO | 2 990
97	1 Rostock Ribnitz-Damgarten								2759 14	Wieck Ortsteil Bliesen-rade	Abt. XIII | EO | 8 040
98	1 Rostock Ribnitz-Damgarten								2759 7	Born/Darß Chausseestraße 43 A	VRD / VD / IV | EO | 1 247

Signatur	Karte	lt. HA VIII	S.	lt. WBK	Lage	S.	Obj.	Lage (MfS)	Akte	Lage (MfS)	Nutzung
	1 Rostock Ribnitz-Damgarten								2759 7	Born/Darß Bliesenrader Weg XX (Einfamilien-haus)	BV Rostock | WO | 841
99	1 Rostock Ribnitz-Damgarten			Schwerin 1 S. 16	Ostseebad Wustrow	5	1	Ostseebad Wustrow	2759 15	Wustrow An der Nebelsta-tion 1	Abt. XIII | EO | 14 246
100	1 Rostock Ribnitz-Damgarten								2759 15	Wustrow An der Nebelsta-tion 6/7	HA VI | EO | 1 275
101	1 Rostock Ribnitz-Damgarten								2759 10	Dierhagen Zu den Dünen 7	BV Rostock | DO | 986
102	1 Rostock Ribnitz-Damgarten								2759 10	Dierhagen Möwenweg XX	HA IX | EO | 1 052
103	1 Rostock Ribnitz-Damgarten								2759 10	Dierhagen Eichkaterweg XX	HA IX | EO | 503
104	1 Rostock Ribnitz-Damgarten								2759 10	Dierhagen Neuhaus Birkengasse XX	HA III | DO | 483
105	1 Rostock Ribnitz-Damgarten								2759 8	Dändorf An den Dünen	BV Rostock | EO | 1 829
106	1 Rostock Ribnitz-Damgarten								2759 8	Dändorf Revier Neuheide	BV Rostock | EO | 4 300
107	1 Rostock Ribnitz-Damgarten								2759 8	Dändorf Straße nach Dierhagen	VRD / Abt. BW | UB | 13 883

Signatur	Karte	lt. HA VIII	S.	lt. WBK	Lage	S.	Obj.	Lage (MfS)	Akte	Lage (MfS)	Nutzung
	1 Rostock Ribnitz-Damgarten								2759 13	Ribnitz-Damgarten Andersen-Nexö-Straße XX	BV Rostock | WO | 676
108	1 Rostock Ribnitz-Damgarten								2759 13	Ribnitz-Damgarten August-Bebel-Straße 14	BV Rostock | DO | 1 985
109	1 Rostock Ribnitz-Damgarten								2759 13	Ribnitz-Damgarten Hinter dem Haus des Lehrers	BV Rostock | DO | 30
110	1 Rostock Ribnitz-Damgarten					26	1	Dammerstorf, Reppelin, Dettmannsdorf	2759 9	Dettmannsdorf Ehemaliges Bahnhaus	BV Rostock | UB | 1 295
	1 Rostock Ribnitz-Damgarten								2759 6	Ahrenshoop Am Schifferberg	BV Rostock | WO | 344
111	1 Rostock Stralsund-Land								2759 36	Groß Mohrdorf Auf der Insel Bock	BV Rostock | DO | 2 000
112	1 Rostock Stralsund-Land			Schwerin 1 S. 25	Barhöft	8	1	Barhöft, Solkendorf, Klausdorf	2759 37	Klausdorf Am Barhöfter Weg	BV Rostock | DO | 48 856
113	1 Rostock Stralsund-Land					8	2	Barhöft, Solkendorf, Klausdorf	2759 37	Klausdorf Am Hafen	BV Rostock | DO | 32 267
114	1 Rostock Stralsund-Land								2759 37	Klausdorf Haus Nordin	BV Rostock | DO | 2 133
115	1 Rostock Stralsund-Stadt								2759 76	Stralsund Am Querkanal 5	BV Rostock | DO | 573

Signatur	Karte	lt. HA VIII	S.	lt. WBK	Lage	S.	Obj.	Lage (MfS)	Akte	Lage (MfS)	Nutzung
116	1 Rostock Stralsund-Stadt								2759 77	Stralsund Prohner Straße	BV Rostock | DO | 7 529
	1 Rostock Stralsund-Stadt								2759 76	Stralsund Arnold-Zweig-Straße 78	BV Rostock | WO | 865
	1 Rostock Stralsund-Stadt								2759 76	Stralsund Flotthafen	BV Rostock | WO | 1 742
	1 Rostock Stralsund-Stadt								2759 76	Stralsund Arnold-Zweig-Straße 157/158	BV Rostock | WO | 1 750
117	1 Rostock Grimmen								2759 30	Grimmen Dr.-Kurt-Fischer-Straße 8	BV Rostock | DO | 5 000
118	1 Rostock Grimmen					29	1	Grimmen	2759 30	Grimmen An der Wald-schänke	SV Dynamo | SPO | 66 596
119	1 Rostock Greifswald/ Stadt								2759 80	Greifswald Domstraße 6/7	BV Rostock | DO | 1 570
120	1 Rostock Greifswald					31	1	Loissin, Ludwigsburg	2759 18	Loissin IG Bungalowsied-lung Nord-Süd	BV Rostock | EO | 300
121	1 Rostock Greifswald					31	2	Wusterhusen, Lubmin	2759 19	Wusterhusen An der Straße nach Wolgast	Wachregiment | DO | 8 900
122	1 Rostock Greifswald					46	1	Züssow, Moeckow, Karlsburg	2759 17	Moeckow An der F 111	BV Rostock | DO | 733

Signatur	Karte	lt. HA VIII	S.	lt. WBK	Lage	S.	Obj.	Lage (MfS)	Akte	Lage (MfS)	Nutzung
123	1 Rostock Wolgast					20	1	Insel Ruden	2759 47	Kröslin Hafen Ruden	BV Rostock | DO | 1 000
124	1 Rostock Wolgast-Stadt								2759 50	Wolgast August-Dähn-Straße 6/7	BV Rostock | DO | 3 109
125	1 Rostock Wolgast								2759 46	Koserow Fritz-Behn-Straße	BV Rostock | EO | 959
126	1 Rostock Wolgast					32	1	Lütow, Neuendorf	2759 48	Lütow Dorfstraße XX	BV Potsdam | EO | 1 070
127	1 Rostock Wolgast					47	1	Mönchow	2759 50	Mönchow Am Kleinen Haff	BV Rostock | EO | 9 247
128	1 Rostock Wolgast					47	2	Karnin, Usedom	2759 50	Mönchow Ortsteil Karnin Dorfstraße	BV Neubrandenburg | EO | 622
129	1 Rostock Wolgast								2759 42	Ahlbeck Am Strand (Objekt W)	HV A | EO | 1 312
130	1 Rostock Wolgast								2759 42	Ahlbeck An der Grenzstraße	BV Rostock | DO | 623
	1 Rostock Wolgast								2759 42	Ahlbeck Dreherstraße 10–14	BV Rostock | WO | 4 042
	1 Rostock Wolgast								2759 44	Heringsdorf August-Bebel-Straße XX	BV Rostock | WO | 729

Signatur	Karte	lt. HA VIII	S.	lt. WBK	Lage	S.	Obj.	Lage (MfS)	Akte	Lage (MfS)	Nutzung
	1 Rostock Wolgast								2759 44	Heringsdorf Delbrückstraße	BV Rostock | WO | 1 259
131	1 Rostock Wolgast					48	1	Seebad Ahlbeck			
132	1 Rostock Wolgast								2759 44	Heringsdorf Delbrückstraße 8–12, 57, 59, 60 A	VRD / VD / IV | EO | 28 595
133	1 Rostock Wolgast								2759 44	Heringsdorf Grenzstraße	VRD / VD / IV | EO | 2 848
134	1 Rostock Wolgast								2759 43	Bansin Bergstraße 30–32	VRD / Abt. Betreu | EO | 10 658
135	1 Rostock Wolgast								2759 43	Bansin An der F 111	BV Rostock | DO | 1 000
136	1 Rostock Wolgast					48	2	Seebad Bansin, Neu Sallenthin	2759 43	Bansin Am Großen Krebssee	VRD / VD | EO | 1 000
137	1 Rostock Wolgast					48	3	Mellenthin, Neppermin	2759 49	Mellenthin An der Dorfstraße	BV Rostock | DO | 1 164
138	1 Rostock Wolgast								2759 45	Kamminke An der Mühle 1	HA II | DO | 15 010
1	2 Schwerin Gadebusch	MfS-Funk-Mess Kleiner Hellberg 2731 Roggendorf	133			49	1	Roggendorf	2759 83	Roggendorf Am Budden Berg	BV Schwerin | DO | 25 920

Signatur	Karte	lt. HA VIII	S.	lt. WBK	Lage	S.	Obj.	Lage (MfS)	Akte	Lage (MfS)	Nutzung
2	2 Schwerin Gadebusch	MfS-Objekt (KD) 2730 Gadebusch	133						2759 82	Gadebusch Jarmstorfer Straße 11 A	BV Schwerin | DO | 2 655
3	2 Schwerin Gadebusch								2759 82	Gadebusch An der Jarmstorfer Straße	BV Schwerin | DO | 1 651
	2 Schwerin Schwerin-Stadt								2759 107	Schwerin Ernst-Thälmann-Straße XX	BV Schwerin | WO | 391
	2 Schwerin Schwerin-Stadt								2759 107	Schwerin Richard-Wagner-Straße XX	BV Schwerin | WO | 1 048
	2 Schwerin Schwerin-Stadt								2759 107	Schwerin Schillerstraße 21/23	BV Schwerin | WO | 865
	2 Schwerin Schwerin-Stadt								2759 108	Schwerin Johannes-Brahms-Straße 25/33	BV Schwerin | WO | 850
	2 Schwerin Schwerin-Stadt								2759 108	Schwerin Sebastian-Bach-Straße 21	BV Schwerin | WO | 580
	2 Schwerin Schwerin-Stadt								2759 109	Schwerin Werner-Seelenbinder-Straße 25/33	BV Schwerin | WO | 6 276
	2 Schwerin Schwerin-Stadt								2759 110	Schwerin Artur-Becker-Straße 21/25	BV Schwerin | WO | 505
	2 Schwerin Schwerin-Stadt								2759 110	Schwerin Richard-Wagner-Straße 17	BV Schwerin | WO | 675

Signatur	Karte	lt. HA VIII	S.	lt. WBK	Lage	S.	Obj.	Lage (MfS)	Akte	Lage (MfS)	Nutzung
4	2 Schwerin Schwerin-Stadt								2759 107	Schwerin Ernst-Thälmann-Straße 158	BV Schwerin | DO | 4 693
5	2 Schwerin Schwerin-Stadt	MfS-Objekt (BV) 2754 Schwerin Demmlerplatz 1/2	149						2759 107	Schwerin Demmlerplatz 1/2	BV Schwerin | DO | 10 721
6	2 Schwerin Schwerin-Stadt								2759 108	Schwerin Richard-Wagner-Straße 27/29	BV Schwerin | DO | 1 086
7	2 Schwerin Schwerin-Stadt								2759 109	Schwerin Waldschulweg 22 D	BV Schwerin | EO | 671
8	2 Schwerin Schwerin-Stadt								2759 109	Schwerin Am Schweriner See 17	BV Schwerin | DO | 623
9	2 Schwerin Schwerin-Stadt								2759 110	Schwerin Am Schweriner See 21	SV Dynamo | SPO | 1 753
10	2 Schwerin Schwerin-Stadt								2759 110	Schwerin Schleifmühlen-weg 19	SV Dynamo | SPO | 36 524
11	2 Schwerin Schwerin-Stadt					66	1	Schwerin, Zip-pendorf, Muess	2759 109	Schwerin Zum Alten Bau-ernhof 8	BV Schwerin | DO | 20 725
12	2 Schwerin Schwerin-Stadt					66	2	Schwerin, Neumühle			
13	2 Schwerin Schwerin-Land			Schwerin 2 S. 68	Mittig am östli-chen Blattrand	51	1	Rampe, Retgendorf	2759 102	Leezen Am Retgendorfer Weg	BV Schwerin | DO | 401 853

Signatur	Karte	lt. HA VIII	S.	lt. WBK	Lage	S.	Obj.	Lage (MfS)	Akte	Lage (MfS)	Nutzung
14	2 Schwerin Schwerin-Land								2759 105	Flessenow An der Kasta-nienallee - I -	BV Erfurt | EO | 2 250
15	2 Schwerin Schwerin-Land								2759 105	Flessenow An der Kasta-nienallee - II -	BV Schwerin | EO | 10 775
16	2 Schwerin Schwerin-Land								2759 105	Flessenow An der Kasta-nienallee - III -	SV Dynamo | EO | 1 440
17	2 Schwerin Schwerin-Land								2759 104	Raben Steinfeld Am Schweriner See 1/3	BV Schwerin | DO | 1 787
18	2 Schwerin Schwerin-Land								2759 103	Pinnow An der Triftstraße	BV Schwerin | EO | 3 331
19	2 Schwerin Schwerin-Land								2759 103	Pinnow Am Pinnower See - II -	BV Schwerin | EO | 2 984
20	2 Schwerin Schwerin-Land	MfS-Objekt / Schießplatz Wald-schlößchen 2711 Pinnow	149	Schwerin 2 S. 126	Südöstlich von Pinnow an der Fernverkehrs-straße 321 NVA	67	1	Pinnow, Crivitz	2759 101	Gädebehn An der Crivitzer Chaussee	BV Schwerin | DO | 17 600
21	2 Schwerin Schwerin-Land	MfS-Objekt (KD) 2711 Rampe	149								
22	2 Schwerin Sternberg	MfS-Objekt (KD) 2720 Sternberg	148						2759 106	Bützow Fritz-Reuter-Platz 4	BV Schwerin | DO | 2 513
23	2 Schwerin Bützow	MfS-Objekt (KD) 2620 Bützow	131						2759 81	Bützow Fritz-Reuter-Platz 4	BV Schwerin | DO | 1 026

Signatur	Karte	lt. HA VIII	S.	lt. WBK	Lage	S.	Obj.	Lage (MfS)	Akte	Lage (MfS)	Nutzung
	2 Schwerin Bützow								2759 81	Bützow Vierburgweg 8 A/8 B	BV Schwerin | WO | 1 643
24	2 Schwerin Güstrow					54	1	Güstrow, Magdalenen-lust	2759 84	Güstrow Am Inselsee	BV Schwerin | EO | 1 533
25	2 Schwerin Güstrow					54	2	Güstrow	2759 84	Güstrow Magdalenenlust Fischerweg	SV Dynamo | SPO | 22 592
26	2 Schwerin Güstrow	MfS-KD 2600 Güstrow	134						2759 84	Güstrow Straße der Be-freiung 2–2 B	BV Schwerin | DO | 2 229
27	2 Schwerin Güstrow					55	1	Krakow am See	2759 85	Krakow am See Weg nach Ser-rahn	HA III | DO | 19 608
28	2 Schwerin Güstrow	MfS-Objekt Ferienheim BV Schwerin Krakow am See	134			55	2	Krakow am See			
	2 Schwerin Güstrow								2759 85	Krakow am See An der F 103	HA III | WO | 4 357
29	2 Schwerin Hagenow								2759 91	Wittenburg Objekt 504	BV Schwerin | DO | 3 158
30	2 Schwerin Hagenow			Schwerin 2 S. 173	Schwanheide NVA	79	1	Schwanheide (Boizenburg)	2759 90	Schwanheide An der Eisenbahn	BV Schwerin | DO | 3 050
31	2 Schwerin Hagenow	MfS-Funk-Mess 2821 Granzin	135	Schwerin 2 S. 176	Zwischen Granzin und Groß Ben-gerstorf	80	1	Granzin	2759 88	Greven Am Weg nach Groß Bengerstorf	OTS | DO | 2 675

Signatur	Karte	lt. HA VIII	S.	lt. WBK	Lage	S.	Obj.	Lage (MfS)	Akte	Lage (MfS)	Nutzung
					NVA						
32	2 Schwerin Hagenow	MfS-Objekt (Außenstelle d. KD) 2830 Boizenburg	135						2759 86	Boizenburg Schwanheider Weg 17	BV Schwerin | DO | 19 196
33	2 Schwerin Hagenow	MfS-Sonderobjekt 2821 Langenheide	136	Schwerin 2 S. 182	Langenheide NVA	81	1	Langenheide	2759 87	Garlitz Am Postweg	HA III | DO | 99 574
34	2 Schwerin Hagenow	MfS-Objekt (KD) 2820 Hagenow	135						2759 89	Hagenow Schweriner Stra-ße 28	BV Schwerin | DO | 6 011
35	2 Schwerin Hagenow					81	2	Hagenow, Ha-genow Heide			
36	2 Schwerin Ludwigslust					99	1	Grabow			
37	2 Schwerin Ludwigslust	MfS-Funk-Mess 2804 Grabow	139			99	2	Grabow Ludwigslust			
38	2 Schwerin Ludwigslust								2759 92	Grabow Berliner Straße 15	BV Schwerin | DO | 10 845
39	2 Schwerin Ludwigslust	MfS-Objekt (KD) 2800 Ludwigslust	139						2759 93	Ludwigslust Plantagenweg	BV Schwerin | DO | 12 863
40	2 Schwerin Ludwigslust					83	1	Neustadt-Glewe, Klein Laasch	2759 94	Neustadt-Glewe Am Jägerdamm	BV Schwerin | DO | 4 745
41	2 Schwerin Parchim					84	1	Parchim	2759 96	Parchim Brunnenstraße 21	BV Schwerin | DO | 20 246

Signatur	Karte	lt. HA VIII	S.	lt. WBK	Lage	S.	Obj.	Lage (MfS)	Akte	Lage (MfS)	Nutzung
42	2 Schwerin Lübz	MfS-Objekt (KD) 2860 Lübz	139						2759 95	Lübz Marienstraße 31	BV Schwerin | DO | 2 227
	2 Schwerin Perleberg								2759 98	Glöwen Straße der Thälmann-Pioniere	BV Schwerin | WO | 2 750
43	2 Schwerin Perleberg								2759 99	Perleberg Hagenstraße 2	BV Schwerin | DO | 2 800
44	2 Schwerin Perleberg								2759 100	Wittenberge Parkstraße 15	BV Schwerin | DO | 1 022
45	2 Schwerin Perleberg								2759 100	Wittenberge An der Parkstraße	BV Schwerin | DO | 859
46	2 Schwerin Perleberg								2759 100	Wittenberge An der Elbe	BV Schwerin | DO | 747
47	2 Schwerin Perleberg	MfS-Objekt (SR–III) 2903 Netzow	146	Schwerin 3 S. 133	Westlich von Bendelin	130	1	Netzow, Glöwen	2759 97	Bendelin "Der Scharfe Berg"	HA III | DO | 257 993
1	3 Neubrandenburg Teterow								2760 34	Teterow Sauerwerder	BV Neubrandenburg | DO | 863
2	3 Neubrandenburg Teterow								2760 34	Teterow Güstrower Straße	BV Neubrandenburg | DO | 5 206
3	3 Neubrandenburg Teterow	MfS-Objekt (KD) 2050 Teterow	73								

Signatur	Karte	lt. HA VIII	S.	lt. WBK	Lage	S.	Obj.	Lage (MfS)	Akte	Lage (MfS)	Nutzung
4	3 Neubrandenburg Malchin	MfS-Objekt (KD) 2040 Malchin	59						2760 117	Malchin Am Schratweg	BV Neubrandenburg | DO | 6 233
	3 Neubrandenburg Malchin								2760 117	Malchin Stavenhagener Straße XX	BV Neubrandenburg | WO | 741
5	3 Neubrandenburg Demmin	MfS-Objekt (KD) 2030 Demmin	57						2760 116	Demmin Heinrich-Heine-Straße	BV Neubrandenburg | DO | 1 264
6	3 Neubrandenburg Demmin								2760 116	Demmin An den Tannen	SV Dynamo | SPO | 26 373
7	3 Neubrandenburg Altentreptow								2760 112	Burow SPN Burow	BV Neubrandenburg | DO | 1 155
8	3 Neubrandenburg Altentreptow	MfS-Objekt (KD) 2020 Altentreptow	56						2760 111	Altentreptow Ethel-Rosenberg-Straße 15/17	BV Neubrandenburg | DO | 1 241
9	3 Neubrandenburg Anklam								2760 113	Anklam Ellbogenstraße 2	BV Neubrandenburg | DO | 2 402
10	3 Neubrandenburg Anklam					61	1	Rathebur, Marienthal	2760 115	Rathebur Ortsteil Marienthal (SPN)	BV Neubrandenburg | DO | 7 605
11	3 Neubrandenburg Ueckermünde								2760 146	Ueckermünde Ernst-Thälmann-Straße 11	BV Neubrandenburg | DO | 4 692

Signatur	Karte	lt. HA VIII	S.	lt. WBK	Lage	S.	Obj.	Lage (MfS)	Akte	Lage (MfS)	Nutzung
12	3 Neubranden-burg Ueckermünde								2760 146	Ueckermünde Altes Bollwerk	BV Neubran-denburg | DO | 836
13	3 Neubranden-burg Ueckermünde								2760 146	Ueckermünde Am Grünen Weg	SV Dynamo | SPO | 15 555
	3 Neubranden-burg Ueckermünde								2760 146	Ueckermünde Neuendorfer Straße XX	BV Neubran-denburg | WO | 506
	3 Neubranden-burg Ueckermünde								2760 145	Rothemühl Dorfstraße XX	HV A| WO| 1 945
14	3 Neubranden-burg Ueckermünde					76	1	Nettelgrund, Rothemühl	2760 145	Rothemühl Försterei Nettel-grund	HV A| DO| 18 232
15	3 Neubranden-burg Neubranden-burg Landkreis	MfS-Funk-Mess Abt. N BV 2001 Weitin Neuendorf	62	Schwerin 2 S. 153	Zwischen Weitin und Wulkenzin	73	1	Weitin, Neu-brandenburg	2760 121	Wulkenzien Ortsteil Neuen-dorf	BV Neubran-denburg | DO | 200 483
16	3 Neubranden-burg Neubranden-burg Landkreis			Schwerin 2 S. 213	Zwischen Groß Nemerow und Tollenseheim NVA	89	1	Groß Ne-merow, Tollen-seheim	2760 118	Groß Nemerow Tollenseheim	BV Neubran-denburg | DO | 122 511
17	3 Neubranden-burg Neubranden-burg Landkreis								2760 119	Kotelow Am Eschholz	HA PS | EO | 1 974

Signatur	Karte	lt. HA VIII	S.	lt. WBK	Lage	S.	Obj.	Lage (MfS)	Akte	Lage (MfS)	Nutzung
18	3 Neubrandenburg Neubrandenburg Landkreis					90	1	Teschendorf, Burg Stargard	2760 120	Teschendorf Am Teschendorfer See	BV Neubrandenburg | DO | 84 696
19	3 Neubrandenburg Stadtkreis Neubrandenburg	MfS-Objekt (KD) 2000 Neubrandenburg	62						2760 152	Neubrandenburg Rosenstraße 1, 1 A, 3	BV Neubrandenburg | DO | 1 751
20	3 Neubrandenburg Stadtkreis Neubrandenburg								2760 152	Neubrandenburg Katharinenstraße	SV Dynamo | SPO | 8 779
21	3 Neubrandenburg Stadtkreis Neubrandenburg								2760 152	Neubrandenburg Hans-Arno-Eckelmann-Straße	SV Dynamo | SPO | 7 019
22	3 Neubrandenburg Stadtkreis Neubrandenburg	MfS-Objekt (BV) 2000 Neubrandenburg	62			74	1	Neubrandenburg Südstadt	2760 152	Neubrandenburg Leninstraße 120	BV Neubrandenburg | DO | 394 853
	3 Neubrandenburg Stadtkreis Neubrandenburg								2760 153	Neubrandenburg Küssow XX	BV Neubrandenburg | WO | 885
	3 Neubrandenburg Stadtkreis Neubrandenburg	MfS-Objekt (Wohnung) 2000 Neubrandenburg	60								

Signatur	Karte	lt. HA VIII	S.	lt. WBK	Lage	S.	Obj.	Lage (MfS)	Akte	Lage (MfS)	Nutzung
	3 Neubranden-burg Waren								2760 149	Nossentiner Hütte An der Straße nach Güstrow	HA PS | WO | 6 956
	3 Neubranden-burg Waren								2760 151	Waren (Müritz) Am Mühlenberg XX	BV Neubran-denburg | WO | 792
23	3 Neubranden-burg Waren								2760 147	Alt Schwerin Am Plauer See	BV Magde-burg | EO | 610
24	3 Neubranden-burg Waren	MfS-Objekt (KD) 2060 Waren	77						2760 151	Waren (Müritz) Am Mühlenberg 8	BV Neubran-denburg | DO | 1 020
25	3 Neubranden-burg Waren								2760 148	Krukow Am Malliner See	BV Neubran-denburg | DO | 11 408
26	3 Neubranden-burg Waren								2760 150	Penzlin Warener Chaus-see 34	BV Neubran-denburg | DO | 881
27	3 Neubranden-burg Röbel/Müritz	MfS-Objekt (KD) 2070 Röbel/Müritz	69						2760 134	Röbel Wilhelm-Pieck-Straße 48	BV Neubran-denburg | DO | 1 152
28	3 Neubranden-burg Röbel/Müritz					86	1	Zislow, Satow			
29	3 Neubranden-burg Neustrelitz					103	1	Sewekow			

Signatur	Karte	lt. HA VIII	S.	lt. WBK	Lage	S.	Obj.	Lage (MfS)	Akte	Lage (MfS)	Nutzung
30	3 Neubrandenburg Neustrelitz								2760 124	Sewekow Ferienobjekt Ichlim	VEB SHB | EO | 25 857
31	3 Neubrandenburg Neustrelitz								2760 125	Neustrelitz An der Parkstraße 2	SV Dynamo | DO | 4 543
32	3 Neubrandenburg Neustrelitz								2760 125	Neustrelitz Spiegelberg	BV Neubrandenburg | DO | 200
33	3 Neubrandenburg Neustrelitz								2760 125	Neustrelitz Strelitzer Straße 26	SV Dynamo | SPO | 3 230
34	3 Neubrandenburg Neustrelitz	MfS-Objekt (KD) 2080 Neustrelitz	64						2760 125	Neustrelitz Straße der Solidarität 11	BV Neubrandenburg | DO | 1 066
35	3 Neubrandenburg Neustrelitz								2760 123	Dolgen Ortsteil Gnewitz-Höftenbruch	BV Neubrandenburg | DO | 1 900
36	3 Neubrandenburg Neustrelitz			Schwerin 3 S. 39	Südöstlicher Blattrand, Großer Brückentinsee NVA	105	1	Dabelow	2760 122	Brückentin Insel im See	BV Neubrandenburg | EO | 38 960
37	3 Neubrandenburg Neustrelitz					105	3	Godendorfer Papiermühle			
38	3 Neubrandenburg Neustrelitz								2760 126	Hasselförde Genesungsheim Waldsee	ZMD | DO | 81 247

Signatur	Karte	lt. HA VIII	S.	lt. WBK	Lage	S.	Obj.	Lage (MfS)	Akte	Lage (MfS)	Nutzung
39	3 Neubrandenburg Neustrelitz					106	1	Waldsee, Triepkendorf	2760 126	Hasselförde Am Schulzensee	BV Neubrandenburg | DO | 210 980
40	3 Neubrandenburg Neustrelitz					106	4	Waldsee, Triepkendorf	2760 126	Hasselförde Der Schulzensee	BV Neubrandenburg | SO | 222 509
41	3 Neubrandenburg Strasburg	MfS-Objekt (KD) 2150 Strasburg	71						2760 135	Strasburg Thomas-Müntzer-Straße 2	BV Neubrandenburg | DO | 367
42	3 Neubrandenburg Pasewalk	MfS-Objekt (KD) 2100 Pasewalk	67						2760 131	Pasewalk Scheringerstraße	BV Neubrandenburg | DO | 3 536
43	3 Neubrandenburg Pasewalk								2760 131	Pasewalk An der Prenzlauer Chaussee	SV Dynamo | SPO | 97 944
44	3 Neubrandenburg Pasewalk					77	1	Borken, Glashütte, Marienthal	2760 128	Glashütte Die Schäferwiese	HA III | UB | 65 199
45	3 Neubrandenburg Pasewalk					78	1	Pampow	2760 130	Pampow Forsthaus Thur	BV Neubrandenburg | DO | 32 999
46	3 Neubrandenburg Pasewalk					94	1	Bismark, Linken	2760 127	Linken An der F 104	BV Neubrandenburg | DO | 16 923
47	3 Neubrandenburg Pasewalk								2760 129	Löcknitz Flur 1, Flurstück 328/2	BV Neubrandenburg | DO | 2 267

Signatur	Karte	lt. HA VIII	S.	lt. WBK	Lage	S.	Obj.	Lage (MfS)	Akte	Lage (MfS)	Nutzung
48	3 Neubranden-burg Pasewalk								2760 132	Rossow An der F 104	BV Neubran-denburg | DO | 1 490
49	3 Neubranden-burg Prenzlau	MfS-Objekt (KD) 2130 Prenzlau	68						2760 133	Prenzlau Grabowstraße	BV Neubran-denburg | DO | 5 189
50	3 Neubranden-burg Templin					105	2	Kastaven, Retzow			
51	3 Neubranden-burg Templin								2760 138	Lychen Am Großen Drei-see	HA VI | DO | 17 970
52	3 Neubranden-burg Templin								2760 140	Retzow Straße nach Fürstenberg	BV Neubran-denburg | EO | 1 967
53	3 Neubranden-burg Templin					106	2	Lychen			
54	3 Neubranden-burg Templin								2760 143	Warthe Forsthaus	BV Neubran-denburg | DO | 1 700
55	3 Neubranden-burg Templin								2760 143	Warthe Ortslage Mahlen-dorf	HA PS | EO | 500
56	3 Neubranden-burg Templin					106	3	Warthe, Gandenitz			
57	3 Neubranden-burg Templin					120	1	Beutel, Rödde-lin, Templin	2760 139	Röddelin Am Weg nach Beutel	OTS | EO | 22 270

Signatur	Karte	lt. HA VIII	S.	lt. WBK	Lage	S.	Obj.	Lage (MfS)	Akte	Lage (MfS)	Nutzung
58	3 Neubranden-burg Templin					121	1	Groß Väter, am Groß Väter See			
59	3 Neubranden-burg Templin								2760 142	Vietmannsdorf Am Lübbesee	HA PS | EO | 7 523
60	3 Neubranden-burg Templin								2760 142	Vietmannsdorf Am Lübbesee	HA XVIII | DO | 2 010
61	3 Neubranden-burg Templin					121	2	Groß Väter, am Klein Väter See			
62	3 Neubranden-burg Templin					121	3	Groß Väter, am Groß Väter See			
63	3 Neubranden-burg Templin								2760 141	Templin Puschkinstraße 15/16	BV Neubran-denburg | DO | 490
64	3 Neubranden-burg Templin								2760 141	Templin An der Garten-straße	BV Neubran-denburg | DO | 6 472
65	3 Neubranden-burg Templin					121	4	Templin			
66	3 Neubranden-burg Templin					121	5	Dargersdorf (Am Lübbesee)			
67	3 Neubranden-burg Templin					121	6	Templin			

Signatur	Karte	lt. HA VIII	S.	lt. WBK	Lage	S.	Obj.	Lage (MfS)	Akte	Lage (MfS)	Nutzung
68	3 Neubranden-burg Templin								2760 136	Groß Dölln Forsthaus	HA KuSch | DO | 98 163
69	3 Neubranden-burg Templin								2760 136	Groß Dölln An der Straße von Reiersdorf	HA III | DO | 9 774
70	3 Neubranden-burg Templin								2760 136	Groß Dölln Am Groß Väter See	HA III | DO | 1 150
71	3 Neubranden-burg Templin								2760 137	Groß Dölln Am Weg nach Bebersee	Pächter | EO | 7 959
72	3 Neubranden-burg Templin								2760 137	Groß Dölln, Bebersee Am Kleinen Dölln-See	HA PS | DO | 40 110
73	3 Neubranden-burg Templin								2760 137	Groß Dölln Döllnkrug	HA PS DO 707 054
74	3 Neubranden-burg Templin								2760 136	Groß Dölln Birkenhof	HA III | DO | 54 445
75	3 Neubranden-burg Templin					136	2	Groß Dölln			
76	3 Neubranden-burg Templin					136	3	Groß Dölln			
1	4 Potsdam Pritzwalk								2760 213	Pritzwalk Bahnhofstraße 14/15	BV Potsdam | DO | 2 107

Signatur	Karte	lt. HA VIII	S.	lt. WBK	Lage	S.	Obj.	Lage (MfS)	Akte	Lage (MfS)	Nutzung
2	4 Potsdam Pritzwalk	MfS-Objekt (KD) 1920 Pritzwalk Putlitzer Straße	99								
3	4 Potsdam Pritzwalk					115	1	Seefeld, Buch-holz, Boddin-Langnow	2760 212	Boddin Auf dem Heid-berg	BV Potsdam | DO | 3 185
4	4 Potsdam Wittstock								2760 233	Wittstock Die Neue Daber	SV Dynamo | SPO | 27 395
5	4 Potsdam Wittstock	MfS-Objekt (KD) 1930 Wittstock Straße der DSF	103						2760 233	Wittstock Straße der DSF 19	BV Potsdam | DO | 1 977
6	4 Potsdam Wittstock			Schwerin 3 S. 33	Südlich von Sewekow Gro-ßer Baalsee NVA	103	2	Kuhlmühle, Dranse	2760 232	Dranse Ferienobjekt Kuhlmühle	Wachregiment | EO | 315 592
7	4 Potsdam Wittstock			Schwerin 3 S. 32	Westlich von Berlinchen NVA	103	3	Berlinchen			
8	4 Potsdam Kyritz								2760 187	Kyritz Fichtengrund 43	BV Potsdam | EO | 447
9	4 Potsdam Kyritz	MfS-Objekt (KD) 1910 Kyritz	87						2760 187	Kyritz Schulze-Kersten-Straße 23	BV Potsdam | DO | 2 326
10	4 Potsdam Neuruppin								2760 198	Neuruppin Am Ruppiner See	SV Dynamo | SPO | 4 485
11	4 Potsdam Neuruppin								2760 198	Neuruppin Klosterstraße 5	VEB SHB | DO | 208

Signatur	Karte	lt. HA VIII	S.	lt. WBK	Lage	S.	Obj.	Lage (MfS)	Akte	Lage (MfS)	Nutzung
12	4 Potsdam Neuruppin	MfS-Objekt (KD) 1950 Neuruppin Fontanestraße	93						2760 198	Neuruppin Fontanestraße 11	BV Potsdam | DO | 2 366
13	4 Potsdam Neuruppin					133	2	Neuruppin			
14	4 Potsdam Neuruppin					118	1	Rheinsberg, Zühlen			
15	4 Potsdam Neuruppin					133	1	Westufer Möl-lensee	2760 196	Alt Ruppin Am Möllensee	VRD / VD / IV | DO | 221 081
16	4 Potsdam Neuruppin					133	3	Lindow Gu-delacksee	2760 197	Lindow Am Gudelack 22	VRD-Leitung | DO | 38 779
17	4 Potsdam Gransee								2760 163	Neuglobsow Bahnhofsweg 5	BV Potsdam | EO | 1 079
18	4 Potsdam Gransee			Schwerin 3 S. 95	Gransee NVA	119	1	Gransee	2760 162	Gransee Schule	BV Potsdam| DO| 63 061
19	4 Potsdam Gransee								2760 162	Gransee Koliner Straße 7	BV Potsdam| DO| 1 700
20	4 Potsdam Gransee	MfS-Objekt (KD) 1430 Gransee Buchholzer Weg	80								
	4 Potsdam Gransee								2760 162	Gransee Strelitzer Straße XX	BV Potsdam | WO | 1 069
21	4 Potsdam Rathenow								2760 228	Hohennauen Der Glien (Parzel-le XX)	BV Magde-burg | EO | 600

Signatur	Karte	lt. HA VIII	S.	lt. WBK	Lage	S.	Obj.	Lage (MfS)	Akte	Lage (MfS)	Nutzung
22	4 Potsdam Rathenow					146	1	Hohennauen, Wassersuppe	2760 231	Wassersuppe Am Hohennauener See	BV Potsdam | EO | 800
23	4 Potsdam Rathenow			Schwerin 3 S. 193	Östlich von Rhinow NVA	146	2	Rhinow	2760 230	Rhinow Rhinower Berge	HA III | DO | 9 765
24	4 Potsdam Rathenow	MfS-Objekt (KD) 1830 Rathenow	102						2760 229	Rathenow Wilhelm-Pieck-Straße 45/47	BV Potsdam | DO | 2 137
25	4 Potsdam Nauen	MfS-Objekt (KD) 1550 Nauen Dammstraße	90						2760 193	Nauen Dammstraße 34	BV Potsdam | DO | 1 745
26	4 Potsdam Nauen								2760 193	Nauen Ketziner Straße	BV Potsdam | DO | 10 731
27	4 Potsdam Nauen								2760 194	Staaken Buschower Weg 4/6	BV Potsdam | DO | 4 692
28	4 Potsdam Nauen								2760 194	Staaken Hahneberg	BV Potsdam | DO | 156 188
29	4 Potsdam Nauen								2760 194	Staaken Heerstraße 112	BV Potsdam | DO | 2 253
30	4 Potsdam Nauen								2760 194	Staaken Am Hahnebergweg	HA VI | DO | 35 282
31	4 Potsdam Nauen					164	1	Alt Brieselang, Pausin	2760 191	Falkensee Chaussee Falkensee-Nauen	BV Potsdam | DO | 7 838

Signatur	Karte	lt. HA VIII	S.	lt. WBK	Lage	S.	Obj.	Lage (MfS)	Akte	Lage (MfS)	Nutzung
32	4 Potsdam Nauen	MfS-Objekt (Stützpunkt BV) 1543 Dallgow	90								
33	4 Potsdam Nauen					179	1	Ketzin	2760 192	Ketzin Friedrich-Ludwig-Jahn-Weg 27	BV Potsdam | EO | 553
	4 Potsdam Nauen								2760 191	Falkensee Staakener Heu-weg XX	BV Potsdam | WO | 1 022
	4 Potsdam Nauen								2760 191	Falkensee Rückertallee 10	BV Potsdam | WO | 799
	4 Potsdam Nauen								2760 191	Falkensee Max-Reimann-Straße 54	BV Potsdam | WO | 1 530
	4 Potsdam Nauen								2760 195	Staaken Straße 345 Nr. 26	BV Potsdam | WO | 1 221
	4 Potsdam Nauen								2760 195	Staaken Am Torweg 115–125	BV Potsdam | WO | 6 316
34	4 Potsdam Oranienburg								2760 221	Sachsenhausen An der Havel	BV Potsdam | EO | 2 789
35	4 Potsdam Oranienburg	MfS-Objekt (KD) Greifswalder Stra-ße	94						2760 220	Oranienburg Greifswalder Straße 11	BV Potsdam | DO | 5 030
36	4 Potsdam Oranienburg								2760 220	Oranienburg Hinter dem Schloßpark 4	BV Potsdam | DO | 5 460

Signatur	Karte	lt. HA VIII	S.	lt. WBK	Lage	S.	Obj.	Lage (MfS)	Akte	Lage (MfS)	Nutzung
37	4 Potsdam Oranienburg					149	1	Leegebruch, Bärenklau			
38	4 Potsdam Oranienburg								2760 217	Glienicke Nohlstraße 20	HA III | DO | 800
39	4 Potsdam Oranienburg								2760 217	Glienicke Schönfließer Straße 51	Abt. XXII | DO | 8 860
40	4 Potsdam Oranienburg								2760 222	Schildow Amselweg 19/21	VRD / Abt. Betreu | DO | 8 987
41	4 Potsdam Oranienburg								2760 223	Schönfließ Schönfließer Straße - II -	HA II | DO | 68 177
42	4 Potsdam Oranienburg	MfS-Objekt 1400 Glienicke	94			165	1	Glienicke, Schönfließ	2760 223	Schönfließ An der Schönfließer Straße	Abt. XXII | DO | 345 915
43	4 Potsdam Oranienburg								2760 225	Wensickendorf Rahmer Siedlung	HV A | EO | 4 730
44	4 Potsdam Oranienburg					150	7	Wensickendorf	2760 226	Wensickendorf Gärtnerweg 24	Pächter | EO | 5 242
45	4 Potsdam Oranienburg								2760 227	Zühlsdorf An der Poststraße	Pächter | EO | 1 413
46	4 Potsdam Oranienburg								2760 227	Zühlsdorf An der Vogtstraße	HA VII | DO | 1 164

Signatur	Karte	lt. HA VIII	S.	lt. WBK	Lage	S.	Obj.	Lage (MfS)	Akte	Lage (MfS)	Nutzung
47	4 Potsdam Oranienburg			Schwerin 3 S. 210	Zwischen Zühlsdorf und Basdorf NVA	150	1	Basdorf, Zühlsdorf	2760 226	Zühlsdorf Neue Straße	Abt. N | DO | 1 421 381
48	4 Potsdam Oranienburg	MfS-Funk-Station Nachrichten 1401 Zühlsdorf	94			150	6	Zühlsdorf	2760 226	Zühlsdorf An der Straße nach Wensicken-dorf	Abt. N | DO | 423 726
49	4 Potsdam Oranienburg								2760 224	Stolpe-Dorf Am Weg nach Frohnau	BV Potsdam | DO | 8 358
	4 Potsdam Oranienburg								2760 214	Bärenklau Leegebrucher Chaussee 3	Hochschule des MfS | WO | 54 574
	4 Potsdam Oranienburg								2760 215	Bergfelde Hochwaldallee 81	HA VIII | WO | 1 788
	4 Potsdam Oranienburg								2760 215	Bergfelde Paulstraße XX Einfamilienhaus	HA III | WO | 717
	4 Potsdam Oranienburg								2760 216	Birkenwerder Friedensallee 6	HA II | WO | 4 625
	4 Potsdam Oranienburg								2760 217	Glienicke Hattwichstraße 71–74	HA III | WO | 3 137
	4 Potsdam Oranienburg								2760 217	Glienicke Ottostraße XX	HA III | WO | 585
	4 Potsdam Oranienburg								2760 218	Glienicke Waidmannsweg XX	VRD / VD | WO | 1 130

Signatur	Karte	lt. HA VIII	S.	lt. WBK	Lage	S.	Obj.	Lage (MfS)	Akte	Lage (MfS)	Nutzung
	4 Potsdam Oranienburg								2760 219	Hohen Neuendorf Adolfstraße XX	VRD / VD | WO | 604
	4 Potsdam Oranienburg								2760 219	Hohen Neuendorf Leuschnerstraße XX	ZKG | WO | 949
	4 Potsdam Oranienburg								2760 222	Schildow Rosa-Luxemburg-Straße 4	HA III | WO | 1 640
	4 Potsdam Oranienburg								2760 222	Schildow Mühlenbecker Straße 43/45	HA III | WO | 14 204
	4 Potsdam Oranienburg								2760 226	Zühlsdorf Goethestraße XX	HV A | WO | 1 019
	4 Potsdam Oranienburg								2760 226	Zühlsdorf Am Bullenwinkel	Abt. N | WO | 764
50	4 Potsdam Brandenburg					162	1	Riewend, Bagow, Päwesin	2760 159	Riewend Linder Weg 4	BV Potsdam | EO | 1002
	4 Potsdam Brandenburg								2760 158	Dretzen Dorfstraße XX	BV Potsdam | WO | 1 150
51	4 Potsdam Brandenburg	NVA-Objekt (Ausbildungsobjekt auch für MfS) 1801 Plaue	79								
52	4 Potsdam Brandenburg					178	3	Göttin, Reckahn	2760 160	Reckahn Göttiner Heide	BV Potsdam | DO | 1 050

Signatur	Karte	lt. HA VIII	S.	lt. WBK	Lage	S.	Obj.	Lage (MfS)	Akte	Lage (MfS)	Nutzung
53	4 Potsdam Brandenburg					192	1	Wirtshaus Ziesar, Autobahnanschlussstelle Ziesar			
54	4 Potsdam Brandenburg								2760 161	Rottstock Im Dorfe	HA III | DO | 180 978
55	4 Potsdam Brandenburg					192	3	Struvenberg, Rottstock			
56	4 Potsdam Brandenburg/Havel (Stadtkreis)								2760 242	Brandenburg Am Elbe-Havel-Kanal (km 380)	BV Magdeburg | EO | 790
57	4 Potsdam Brandenburg/Havel (Stadtkreis)	MfS-Objekt (KD) 1800 Brandenburg	80						2760 242	Brandenburg Neuendorfer Straße 89	BV Potsdam | DO | 1 581
58	4 Potsdam Brandenburg/Havel (Stadtkreis)					178	1	Brandenburg (Ostufer Beetzsee)			
59	4 Potsdam Brandenburg/Havel (Stadtkreis)					178	2	Brandenburg			
	4 Potsdam Brandenburg/Havel (Stadtkreis)								2760 242	Brandenburg Margueritenweg XX	BV Potsdam | WO | 506
	4 Potsdam Brandenburg/Havel (Stadtkreis)								2760 242	Brandenburg Mötzower Landstraße 70 A	BV Magdeburg | WO | 1 176

Signatur	Karte	lt. HA VIII	S.	lt. WBK	Lage	S.	Obj.	Lage (MfS)	Akte	Lage (MfS)	Nutzung
60	4 Potsdam Belzig	MfS-Objekt (Goerzke-Wollin) 1823 Goerzke	78								
61	4 Potsdam Belzig	MfS-Objekt (Funk/Mess) 1821 Reetzerhütten	76			209	1	Reetzerhütten, Reetz	2760 156	Reetzerhütten Alte Hölle	HA III | DO | 33 800
62	4 Potsdam Belzig								2760 157	Werbig Ortsteil Egelinde	BV Potsdam | DO | 10 310
63	4 Potsdam Belzig								2760 155	Belzig Ernst-Thälmann-Straße 10	BV Potsdam | DO | 1 968
64	4 Potsdam Belzig								2760 155	Belzig Rosa-Luxemburg-Straße	BV Potsdam | DO | 152 884
65	4 Potsdam Belzig								2760 154	Alt Bork Dorfstraße 11	BV Potsdam | DO | 1 455
66	4 Potsdam Potsdam	MfS-Übungsgelände Schießplatz der BC Potsdam 1501 Neufahrland, Kienhorststraße	97	Dresden 1 S. 60	Östlich von Fahrland NVA	180	1	Fahrland			
67	4 Potsdam Potsdam								2760 202	Fahrland Eisbergstücke	BV Potsdam | DO | 66 566
68	4 Potsdam Potsdam								2760 210	Neu Fahrland Am Föhrenhang 3	BV Potsdam | DO | 4 973

Signatur	Karte	lt. HA VIII	S.	lt. WBK	Lage	S.	Obj.	Lage (MfS)	Akte	Lage (MfS)	Nutzung
69	4 Potsdam Potsdam								2760 206	Grube Schlänitzsee-Ausbau	BV Potsdam | EO | 35 251
70	4 Potsdam Potsdam					179	2	Grube	2760 206	Grube Die Breiten Enden	VRD / Abt. BW | UB | 41 010
71	4 Potsdam Potsdam	MfS Juristische Hochschule 1501 Golm/Eiche	97	Dresden 1 S. 59	Golm, Eiche NVA	179	3	Golm, Eiche	2760 204	Golm Pannenbergstraße	Hochschule des MfS | DO | 276 141
72	4 Potsdam Potsdam								2760 205	Groß Glienicke Am Fenn 12	HA I | DO | 721
73	4 Potsdam Potsdam					180	2	Groß Glienicke	2760 205	Groß Glienicke Am Sakrower See	HA VIII | DO | 2 722
74	4 Potsdam Potsdam					180	3	Groß Glienicke	2760 205	Groß Glienicke Tristanstraße 54 u. 58 u. a.	Hochschule des MfS | DO | 60 184
75	4 Potsdam Potsdam								2760 200	Caputh Am Waldrand 1	BV Potsdam | DO | 1 505
76	4 Potsdam Potsdam								2760 199	Bergholz-Rehbrücke Im Bergfeld 9–13	BV Potsdam | DO | 4 448
77	4 Potsdam Potsdam			Dresden 1 S. 63	Nördlich Autobahnanschluss Babelsberg NVA	180	4	Steinstücken			

Signatur	Karte	lt. HA VIII	S.	lt. WBK	Lage	S.	Obj.	Lage (MfS)	Akte	Lage (MfS)	Nutzung
78	4 Potsdam Potsdam					180	5	Steinstücken	2760 211	Stahnsdorf An der Autobahn	BV Potsdam | DO | 19 973
79	4 Potsdam Potsdam								2760 207	Kleinmachnow Märkische Heide 40/44	BV Potsdam | DO | 3 110
80	4 Potsdam Potsdam								2760 207	Kleinmachnow Rehwinkel 5–7	BV Potsdam | DO | 6 481
81	4 Potsdam Potsdam								2760 208	Kleinmachnow Bäkehang 3	BV Potsdam | DO | 1 476
82	4 Potsdam Potsdam								2760 208	Kleinmachnow An der Straße nach Dreilinden	BV Potsdam | DO | 280
83	4 Potsdam Potsdam								2760 208	Kleinmachnow Revier Sputen-dorf	BV Potsdam | DO | 6 190
84	4 Potsdam Potsdam					194	1	Klaistow, Bu-sendorf, Fich-tenwalde			
	4 Potsdam Potsdam								2760 201	Eiche Hauptstraße 124–128	Hochschule des MfS | WO | 5 435
	4 Potsdam Potsdam								2760 203	Fichtenwalde Uhlandstraße 36–44	Hochschule des MfS | WO | 5 960
	4 Potsdam Potsdam								2760 204	Golm Reiherbergstraße 5/6 u. a.	Hochschule des MfS | WO | 41 538

Signatur	Karte	lt. HA VIII	S.	lt. WBK	Lage	S.	Obj.	Lage (MfS)	Akte	Lage (MfS)	Nutzung
	4 Potsdam Potsdam								2760 204	Golm Weinmeisterstra-ße 10	Hochschule des MfS | WO | 1 492
	4 Potsdam Potsdam								2760 204	Golm Eichenweg 1–37	Hochschule des MfS | WO | 27 648
	4 Potsdam Potsdam								2760 207	Kleinmachnow Birkenschlag 7	BV Potsdam | WO | 3 234
	4 Potsdam Potsdam								2760 207	Kleinmachnow Grasweg XX	BV Potsdam | WO | 921
	4 Potsdam Potsdam								2760 209	Michendorf Birkenallee XX (Einfamilienhäu-ser)	Hochschule des MfS | WO | 3 284
85	4 Potsdam Potsdam-Stadt								2760 243	Potsdam Beyerstraße 7	HA VIII | DO | 3 132
86	4 Potsdam Potsdam-Stadt								2760 245	Potsdam Hoffbauerstraße 1	BV Potsdam | DO | 429
87	4 Potsdam Potsdam-Stadt								2760 250	Potsdam Kleine Weinmeis-terstraße 14	HA VIII | DO | 1 127
88	4 Potsdam Potsdam-Stadt								2760 250	Potsdam Kleine Weinmeis-terstraße 16	HA VIII | DO | 953

Signatur	Karte	lt. HA VIII	S.	lt. WBK	Lage	S.	Obj.	Lage (MfS)	Akte	Lage (MfS)	Nutzung
89	4 Potsdam Potsdam-Stadt	MfS-Objekt (KD) 1500 Potsdam Puschkinallee	97						2760 244	Potsdam Puschkinallee 16	BV Potsdam | DO | 4 010
90	4 Potsdam Potsdam-Stadt	MfS-Objekt (BV) 1500 Potsdam Hegelallee	97						2760 243	Potsdam Hegelallee 8	BV Potsdam | DO | 31 866
91	4 Potsdam Potsdam-Stadt								2760 245	Potsdam Gregor-Mendel-Straße 6	BV Potsdam | DO | 5 588
92	4 Potsdam Potsdam-Stadt								2760 245	Potsdam Gutenbergstraße 15	BV Potsdam | DO | 200
93	4 Potsdam Potsdam-Stadt								2760 246	Potsdam Otto-Nuschke-Straße 53	BV Potsdam | DO | 200
94	4 Potsdam Potsdam-Stadt								2760 246	Potsdam Otto-Nuschke-Straße 54/55	BV Potsdam | DO | 1 474
95	4 Potsdam Potsdam-Stadt								2760 246	Potsdam Otto-Nuschke-Straße 56	BV Potsdam | DO | 200
96	4 Potsdam Potsdam-Stadt								2760 244	Potsdam Berliner Straße 74, 75, 78	BV Potsdam | DO | 27 730
97	4 Potsdam Potsdam-Stadt								2760 249	Potsdam Menzelstraße 1	HA VIII | DO | 1 047
98	4 Potsdam Potsdam-Stadt	MfS-Objekt (Objekt der BV) 1501 Potsdam Geschw.-Scholl-Str.	98						2760 250	Potsdam Geschwister-Scholl-Straße 43–45	BV Potsdam | DO | 4 679

Signatur	Karte	lt. HA VIII	S.	lt. WBK	Lage	S.	Obj.	Lage (MfS)	Akte	Lage (MfS)	Nutzung
99	4 Potsdam Potsdam-Stadt								2760 247	Potsdam-Babelsberg Stahnsdorfer Straße 83	HA VIII | DO | 1 062
100	4 Potsdam Potsdam-Stadt								2760 249	Potsdam-Babelsberg Rudolf-Breitscheid-Straße 184/185	BV Potsdam | DO | 3 596
101	4 Potsdam Potsdam-Stadt								2760 250	Potsdam-Babelsberg Reuterstraße 2	HA VIII | DO | 893
102	4 Potsdam Potsdam-Stadt								2760 251	Potsdam-Babelsberg Virchowstraße 19/21	BV Potsdam | DO | 1 858
103	4 Potsdam Potsdam-Stadt								2760 246	Potsdam Jagdhausstraße 18	BV Potsdam | DO | 8 572
104	4 Potsdam Potsdam-Stadt								2760 251	Potsdam Gluckstraße (Garagen)	BV Potsdam | DO | 1 712
105	4 Potsdam Potsdam-Stadt								2760 245	Potsdam An der Autobahnauffahrt	BV Potsdam | DO | 12 935
106	4 Potsdam Potsdam-Stadt								2760 243	Potsdam Ernst-Thälmann-Stadion	SV Dynamo | SPO | 40 733
107	4 Potsdam Potsdam-Stadt								2760 248	Potsdam-Nedlitz Am Weißen See 13 F	Hochschule des MfS | DO | 6 780

Signatur	Karte	lt. HA VIII	S.	lt. WBK	Lage	S.	Obj.	Lage (MfS)	Akte	Lage (MfS)	Nutzung
108	4 Potsdam Potsdam-Stadt								2760 251	Potsdam-Bornim Windmühlenberg	BV Potsdam | DO | 53 636
109	4 Potsdam Potsdam-Stadt			Dresden 1 S. 62	Potsdam, Hbf. Potsdam NVA	180	6	Potsdam Hauptbahnhof	2760 243	Potsdam Seekrug-Luftschiffhafen	SV Dynamo | SPO | 30 857
	4 Potsdam Potsdam-Stadt								2760 244	Potsdam Berliner Straße XX	BV Potsdam | WO | 437
	4 Potsdam Potsdam-Stadt								2760 244	Potsdam Geschwister-Scholl-Straße 6/7	BV Potsdam | WO | 1 832
	4 Potsdam Potsdam-Stadt								2760 247	Potsdam Roseggerstraße 1/29	BV Potsdam | WO | 11 172
	4 Potsdam Potsdam-Stadt								2760 247	Potsdam Gluckstraße 14–28	BV Potsdam | WO | 1 300
	4 Potsdam Potsdam-Stadt								2760 247	Potsdam-Babelsberg Karl-Marx-Straße 22	BV Potsdam | WO | 3 581
	4 Potsdam Potsdam-Stadt								2760 248	Potsdam-Babelsberg Virchowstraße XX	BV Potsdam | WO | 920
	4 Potsdam Potsdam-Stadt								2760 248	Potsdam-Babelsberg Hubertusdamm 31–39	BV Potsdam | WO | 2 500
	4 Potsdam Potsdam-Stadt								2760 248	Potsdam-Babelsberg Karl-Marx-Straße XX	BV Potsdam | WO | 1 726

Signatur	Karte	lt. HA VIII	S.	lt. WBK	Lage	S.	Obj.	Lage (MfS)	Akte	Lage (MfS)	Nutzung
	4 Potsdam Potsdam-Stadt								2760 249	Potsdam-Drewitz An der Kohlhasenbrücker Straße	Hochschule des MfS | WO | 6 067
	4 Potsdam Potsdam-Stadt								2760 249	Potsdam-Babelsberg Domstraße 4/4 A	BV Potsdam | WO | 2 952
	4 Potsdam Potsdam-Stadt								2760 251	Potsdam-Babelsberg Karl-Marx-Straße XX (Einfamilienhaus)	BV Potsdam | WO | 643
	4 Potsdam Potsdam-Stadt								2760 252	Potsdam Hubertusdamm 65, 67, 69, 71	Hochschule des MfS | WO | 2 500
110	4 Potsdam Jüterbog								2760 164	Altes Lager Treuenbrietzener Straße 8	BV Potsdam | DO | 696
111	4 Potsdam Jüterbog	MfS-Objekt (KD) 1700 Jüterbog	83						2760 165	Jüterbog Straße des Friedens 34	BV Potsdam | DO | 2 758
112	4 Potsdam Jüterbog					229	1	Weidmannsruh, Mark Zwuschen, Oehna			
113	4 Potsdam Luckenwalde					195	1	Dobbrikow, Rieben	2760 189	Dobbrikow Am Weg nach Wittbrietzen	BV Potsdam | EO | 2 577
114	4 Potsdam Luckenwalde								2760 189	Luckenwalde An der Mozartstraße	SV Dynamo | SPO | 59 911

Signatur	Karte	lt. HA VIII	S.	lt. WBK	Lage	S.	Obj.	Lage (MfS)	Akte	Lage (MfS)	Nutzung
115	4 Potsdam Luckenwalde					212	1	Südwestlich von Luckenwalde	2760 189	Luckenwalde An den Ziegeleien	SV Dynamo | SPO | 94 464
116	4 Potsdam Luckenwalde	MfS-Objekt (KD) 1710 Luckenwalde Brahmbuschstraße	88						2760 189	Luckenwalde Brahmbuschstraße 3	BV Potsdam | DO | 1 743
	4 Potsdam Luckenwalde								2760 189	Luckenwalde Mönchenstraße XX (Einfamilienhaus)	SV Dynamo | WO | 832
	4 Potsdam Luckenwalde								2760 190	Luckenwalde Mönchenstraße XX (Einfamilienhaus)	SV Dynamo | WO | 869
	4 Potsdam Luckenwalde								2760 190	Luckenwalde Frohe Zukunft XX (Einfamilienhaus)	SV Dynamo | WO | 697
	4 Potsdam Luckenwalde								2760 190	Luckenwalde Kiesweg XX (Einfamilienhaus)	SV Dynamo | WO | 724
	4 Potsdam Luckenwalde								2760 190	Luckenwalde Weinberge XX (Einfamilienhaus)	SV Dynamo | WO | 1 397
117	4 Potsdam Zossen	MfS-Objekt (Technisches Objekt 2) 1722 Großbeeren Teltower Straße	104	Dresden 1 S. 66	Nördlich von Großbeeren NVA	181	1	Nördlich von Großbeeren	2760 234	Großbeeren An der Teltower Straße	HA III | DO | 65 752
118	4 Potsdam Zossen					181	2	Blankenfelde, Mahlow	2760 236	Mahlow Berliner Straße	HA VI | DO | 7 872

Signatur	Karte	lt. HA VIII	S.	lt. WBK	Lage	S.	Obj.	Lage (MfS)	Akte	Lage (MfS)	Nutzung
119	4 Potsdam Zossen								2760 237	Mellensee Klausdorfer Straße 47	HA I | DO | 4 254
120	4 Potsdam Zossen			Dresden 1 S. 110	Südlich Mellensee GSSD	196	1	Mellensee, Rehagen	2760 237	Mellensee Luckenwalder Straße	VRD / Abt. Betreu | DO | 11 346
121	4 Potsdam Zossen	MfS-Übungsgelände (Ausbildungsobjekt) 1631 Kallinchen	104	Dresden 1 S. 113	Kallinchen NVA, GSSD	197	8	Kallinchen	2760 235	Kallinchen An der Straße von Zehrensdorf	HA PS | DO | 2 745 049
122	4 Potsdam Zossen	MfS-Objekt (KD) 1630 Zossen Wasserstraße	104						2760 241	Zossen Wasserstraße 6 A	BV Potsdam | DO | 1 581
	4 Potsdam Zossen								2760 238	Rangsdorf Frühlingsstraße XX	BV Potsdam | WO | 790
	4 Potsdam Zossen								2760 239	Wünsdorf Adlerhorststraße	HA VI | WO | 2 068
	4 Potsdam Zossen								2760 240	Wünsdorf Friedenstraße XX	BV Berlin | WO | 926
123	4 Potsdam Zossen								2760 239	Wünsdorf Seestraße 13	BV Berlin | EO | 27 269
124	4 Potsdam Zossen								2760 240	Wünsdorf An der Seestraße	BV Berlin | UB | 2 539

Signatur	Karte	lt. HA VIII	S.	lt. WBK	Lage	S.	Obj.	Lage (MfS)	Akte	Lage (MfS)	Nutzung
125	4 Potsdam Zossen			Dresden 1 S. 152	Wünsdorf, Süd-ufer Großer Wünsdorfer See NVA	213	1	Wünsdorf	2760 239	Wünsdorf Am Wünsdorfer See II	HA VI | DO | 92 750
126	4 Potsdam Zossen					213	2	Wünsdorf	2760 239	Wünsdorf Am Wünsdorfer See I	HA VI | DO | 61 864
127	4 Potsdam Zossen					213	3	Wünsdorf			
	4 Potsdam Königs Wuster-hausen								2760 166	Bestensee Am Berge XX	HV A | WO | 851
	4 Potsdam Königs Wuster-hausen								2760 169	Eichwalde Fontaneallee 2	ZOS | WO | 752
	4 Potsdam Königs Wuster-hausen								2760 169	Eichwalde Lessingstraße XX	VRD / VD | WO | 956
	4 Potsdam Königs Wuster-hausen								2760 172	Neue Mühle Küchenmeisteral-lee 64	VRD / VD | WO | 1 779
	4 Potsdam Königs Wuster-hausen								2760 177	Schönefeld Schwalbenweg 11/12	HA VI | WO | 1 500
	4 Potsdam Königs Wuster-hausen								2760 178	Schulzendorf Finkenweg 13	HA XIX | WO | 1 818
	4 Potsdam Königs Wuster-hausen								2760 178	Schulzendorf Ernst-Thälmann-Straße 63	VRD / VD | WO | 3 531

Signatur	Karte	lt. HA VIII	S.	lt. WBK	Lage	S.	Obj.	Lage (MfS)	Akte	Lage (MfS)	Nutzung
	4 Potsdam Königs Wusterhausen								2760 179	Senzig Sonnenweg XX	HV A | WO | 931
	4 Potsdam Königs Wusterhausen								2760 181	Tornow Dorfstraße 8–11	Wachregiment | WO | 23 148
	4 Potsdam Königs Wusterhausen								2760 182	Zeesen Grünstraße XX	BV Potsdam | WO | 705
	4 Potsdam Königs Wusterhausen								2760 185	Miersdorf Fontaneallee XX	VRD / VD | WO | 1 453
	4 Potsdam Königs Wusterhausen								2760 186	Zeuthen Kurt-Hoffmann-Straße XX (Einfamilienhaus)	HA VIII | WO | 1 390
	4 Potsdam Königs Wusterhausen								2760 186	Zeuthen Karl-Liebknecht-Straße XX	HA XX | WO | 1 034
128	4 Potsdam Königs Wusterhausen								2760 177	Schönefeld Flughafen Berlin-Schönefeld	Abt. XXII | DO | 2 100
129	4 Potsdam Königs Wusterhausen								2760 178	Schulzendorf An der Miersdorfer Straße	Abt. N | DO | 488
130	4 Potsdam Königs Wusterhausen	MfS-Objekt 1601 Schulzendorf	85	Dresden 1 S. 70	Schulzendorf NVA	182	1	Schulzendorf, Waltersdorf	2760 178	Schulzendorf Miersdorfer Straße 1	Abt. XXII | DO | 17 168
131	4 Potsdam Königs Wusterhausen								2760 184	Miersdorf Talstraße 29	AGM | DO | 1 119

Signatur	Karte	lt. HA VIII	S.	lt. WBK	Lage	S.	Obj.	Lage (MfS)	Akte	Lage (MfS)	Nutzung
132	4 Potsdam Königs Wusterhausen								2760 184	Miersdorf Fontaneallee 27/28	VRD / Kfz | DO | 32 898
133	4 Potsdam Königs Wusterhausen								2760 186	Miersdorf Kurt-Hoffmann-Straße 55/57	HA VIII | DO | 4 164
134	4 Potsdam Königs Wusterhausen								2760 184	Zeuthen Karl-Marx-Straße 26	VRD / Abt. Betreu | DO | 830
135	4 Potsdam Königs Wusterhausen								2760 184	Zeuthen Karl-Marx-Straße 17/18	VRD / Abt. Betreu | DO | 1 807
136	4 Potsdam Königs Wusterhausen								2760 185	Zeuthen Seestraße 76	HA VI | DO | 2 098
137	4 Potsdam Königs Wusterhausen								2760 185	Zeuthen Thälmannstraße 17	VRD / Abt. Betreu | DO | 6 361
138	4 Potsdam Königs Wusterhausen								2760 185	Zeuthen Seestraße	Abt. N | DO | 1 356
139	4 Potsdam Königs Wusterhausen								2760 166	Bestensee Neue Straße 23/23 A	VRD / VD / IV | EO | 4 300
140	4 Potsdam Königs Wusterhausen					197	10	Bestensee			
141	4 Potsdam Königs Wusterhausen					197	1	Bestensee an der F 179	2760 166	Bestensee Am Todnitz-See	OTS | EO | 59 342

Signatur	Karte	lt. HA VIII	S.	lt. WBK	Lage	S.	Obj.	Lage (MfS)	Akte	Lage (MfS)	Nutzung
142	4 Potsdam Königs Wusterhausen					197	2	Am Frauensee, Gräbendorf	2760 170	Gräbendorf Am Frauensee	HA I | UB | 342 087
143	4 Potsdam Königs Wusterhausen			Dresden 1 S. 114	Am Pätzer Vordersee NVA	197	3	Am Pätzer Vordersee	2760 176	Pätz An der F 179	Abt. N | DO | 453
144	4 Potsdam Königs Wusterhausen								2760 172	Königs Wusterhausen Küchenmeisterallee XX	OTS | EO | 1 014
145	4 Potsdam Königs Wusterhausen								2760 172	Königs Wusterhausen Ernst-Thälmannplatz 7	BV Potsdam | DO | 7 501
146	4 Potsdam Königs Wusterhausen	MfS-Objekt (KD) 1600 Königs Wusterhausen Kirchplatz	85								
147	4 Potsdam Königs Wusterhausen			Dresden 1 S. 112	Westlich Zeesen GSSD	197	4	Zeesen	2760 182	Zeesen Karl-Liebknecht-Straße 156	SV Dynamo | SPO | 46 978
148	4 Potsdam Königs Wusterhausen	MfS-Funk-Station (Sendeanlage HVA) 1601 Zeesen	85	Dresden 1 S. 111	Zwischen Zeesen und Schenkendorf GSSD	197	5	Westlich von Zeesen, Schenkendorf	2760 182	Zeesen August-Bebel-Straße	HV A | DO | 741 586
149	4 Potsdam Königs Wusterhausen					197	6	Körbiskrug an der F 179	2760 182	Zeesen Spreewaldstraße 48	Abt. N | DO | 83 987
150	4 Potsdam Königs Wusterhausen								2760 175	Niederlehme Dahmestraße 7	HA III | DO | 7 860

Signatur	Karte	lt. HA VIII	S.	lt. WBK	Lage	S.	Obj.	Lage (MfS)	Akte	Lage (MfS)	Nutzung
151	4 Potsdam Königs Wusterhausen			Dresden 1 S. 112	Nordöstlich von Niederlehme NVA	197	9	Niederlehme	2760 175	Niederlehme Am Weg nach Spreenhagen	Abt. N | DO | 6 916
152	4 Potsdam Königs Wusterhausen								2760 183	Zernsdorf Ziegelei Ukley	AGM | DO | 65 020
153	4 Potsdam Königs Wusterhausen								2760 183	Zernsdorf Niederlehmer Straße XX	HA PS | EO | 1 278
154	4 Potsdam Königs Wusterhausen								2760 183	Zernsdorf Karl-Marx-Straße 12	Pächter | EO | 1 749
155	4 Potsdam Königs Wusterhausen								2760 167	Blossin Waldweg 7	HA VII | EO | 3 500
156	4 Potsdam Königs Wusterhausen								2760 168	Dolgenbrodt Am Langen See	HA PS | EO | 1 241
157	4 Potsdam Königs Wusterhausen					198	1	Dolgenbrodt, Blossin	2760 168	Dolgenbrodt Die Hirtenwiese	BV Potsdam | EO | 7 155
158	4 Potsdam Königs Wusterhausen								2760 171	Groß Köris Am Karbuschsee	HA XVIII | DO | 1 200
159	4 Potsdam Königs Wusterhausen								2760 173	Löpten An der F 179	Abt. N | DO | 900
160	4 Potsdam Königs Wusterhausen								2760 181	Tornow Seestraße 13	HV A | DO | 2 588

Signatur	Karte	lt. HA VIII	S.	lt. WBK	Lage	S.	Obj.	Lage (MfS)	Akte	Lage (MfS)	Nutzung
161	4 Potsdam Königs Wusterhausen	MfS-Übungsgelände (WR) MfS 1612 Teupitz	85	Dresden 1 S. 155, 156, 157 und 158	Teupitz, Halbe NVA	214	1	Teupitz, Halbe	2760 180	Teupitz Truppenübungsplatz	Wachregiment | DO | 49 876 009
162	4 Potsdam Königs Wusterhausen					215	1	Märkisch Buchholz, Köthen	2760 174	Märkisch-Buchholz Siedlung	Wachregiment | DO | 17 983
1	5 Frankfurt/Oder Angermünde	MfS-Objekt Wartin 1321 Wartin	78	Schwerin 3 S. 54 und 55	Zwischen Wollin u. Wartin MfS	109	1	Wartin	2761 255	Wartin Der Lange Ort	Abt. XXII | DO | 1 038 482
2	5 Frankfurt/Oder Angermünde					122	1	Östlich von Altkünkendorf	2761 253	Altkünkendorf Am Weg nach Joachimsthal	Abt. N | DO | 731
3	5 Frankfurt/Oder Angermünde	MfS-Objekt 1321 Wolletz	78	Schwerin 3 S. 107	Wolletz NVA	122	2	Wolletz, Angermünde	2761 256	Wolletz Jagdschloß	AGM | DO | 6 931 901
4	5 Frankfurt/Oder Angermünde	MfS-Objekt Nachrichten 1321 Criewen	78								
5	5 Frankfurt/Oder Angermünde								2761 254	Angermünde Puschkinallee 17/18	BV Frankfurt/Oder | DO | 4 773
	5 Frankfurt/Oder Angermünde								2761 254	Angermünde Puschkinallee 29	BV Frankfurt/Oder | WO | 1 480
	5 Frankfurt/Oder Angermünde								2761 254	Angermünde Sternfelder Straße 4–22	BV Frankfurt/Oder | WO | 5 000

Signatur	Karte	lt. HA VIII	S.	lt. WBK	Lage	S.	Obj.	Lage (MfS)	Akte	Lage (MfS)	Nutzung
6	5 Frankfurt/Oder Schwedt								2761 348	Schwedt Bahnhofstraße 19	BV Frankfurt/Oder | DO | 3 428
7	5 Frankfurt/Oder Eberswalde								2761 295	Parlow-Glambeck Am Dorfplatz	STFB Neuhaus | DO | 25 549
8	5 Frankfurt/Oder Eberswalde					137	1	Althüttendorf, Grimnitz	2761 294	Neugrimnitz Am Grimnitzsee	AGM | DO | 981 279
9	5 Frankfurt/Oder Eberswalde								2761 292	Joachimsthal Revier Pehlenbruch	Abt. N | DO | 400
10	5 Frankfurt/Oder Eberswalde					137	2	Groß Ziethen, Klein Ziethen	2761 293	Klein Ziethen An der F 198	BV Frankfurt/Oder | DO | 6 584
11	5 Frankfurt/Oder Eberswalde								2761 296	Serwest Am Parsteinsee	VRD-Leitung | DO | 59 155
12	5 Frankfurt/Oder Eberswalde								2761 290	Chorin Hüttenweg 23	BV Frankfurt/Oder | DO | 4 568
13	5 Frankfurt/Oder Eberswalde								2761 291	Eberswalde An der Goethestraße	BV Frankfurt/Oder | UB | 2 641
14	5 Frankfurt/Oder Bernau					135	2	Kappe, Schluft	2761 277	Schluft Am Trämmersee	HA PS | EO | 4 311

Signatur	Karte	lt. HA VIII	S.	lt. WBK	Lage	S.	Obj.	Lage (MfS)	Akte	Lage (MfS)	Nutzung
15	5 Frankfurt/Oder Bernau			Schwerin 3 S. 154	Östlich von Groß Dölln an der Fernverkehrsstraße 109 NVA	136	1	Groß Dölln			
16	5 Frankfurt/Oder Bernau								2761 273	Groß Schönebeck Edgar-Andre-Heim	HA III | DO | 717 829
17	5 Frankfurt/Oder Bernau								2761 272	Groß Schönebeck An der Straße von Groß Schönebeck	Abt. N | DO | 1 260
18	5 Frankfurt/Oder Bernau					136	4	Groß Schönebeck			
19	5 Frankfurt/Oder Bernau					135	1	Böhmerheide, Hammer	2761 272	Groß Schönebeck Am Kuhpanzsee	HA PS | EO | 3 680
20	5 Frankfurt/Oder Bernau					136	5	Klandorf, Groß Schönebeck	2761 272	Groß Schönebeck Ortsteil Klandorf	Abt. N | DO | 1 260
21	5 Frankfurt/Oder Bernau					136	6	Groß Schönebeck	2761 272	Groß Schönebeck Mühlenstraße	HA III | UB | 30 660
22	5 Frankfurt/Oder Bernau								2761 279	Schönwalde An den Hauswiesen	HA III | DO | 20 868
23	5 Frankfurt/Oder Bernau								2761 279	Schönwalde Die Hauswiesen	HA III | DO | 33 791

Signatur	Karte	lt. HA VIII	S.	lt. WBK	Lage	S.	Obj.	Lage (MfS)	Akte	Lage (MfS)	Nutzung
24	5 Frankfurt/Oder Bernau			Schwerin 3 S. 210	Dammsmühle am Mühlenbecker See NVA	150	2	Schönwalde, Summt	2761 279	Schönwalde Dammsmühle	HA KuSch | DO | 637 009
25	5 Frankfurt/Oder Bernau					150	3	Schönwalde, Basdorf			
26	5 Frankfurt/Oder Bernau			Schwerin 3 S. 210	Zwischen Schönwalde und Gorinsee NVA	150	4	Gorinsee, Schönwalde			
27	5 Frankfurt/Oder Bernau								2761 280	Stolzenhagen Am Rahmer See	Pächter | EO | 28 699
28	5 Frankfurt/Oder Bernau								2761 280	Stolzenhagen Kolonie Rahmer See	VRD / Abt. BW | UB | 25 803
29	5 Frankfurt/Oder Bernau								2761 282	Stolzenhagen Rahmer See	HA VIII | DO | 828
30	5 Frankfurt/Oder Bernau								2761 280	Stolzenhagen Am Kiewitt	Pächter | EO | 7 298
31	5 Frankfurt/Oder Bernau								2761 280	Stolzenhagen Oranienburger Chaussee 17	HA VIII | DO | 2 281
32	5 Frankfurt/Oder Bernau								2761 281	Stolzenhagen Philipp-Müller-Heim	SV Dynamo | EO | 35 491
33	5 Frankfurt/Oder Bernau								2761 281	Stolzenhagen Uferstraße 29	ZKG | DO | 3 628

Signatur	Karte	lt. HA VIII	S.	lt. WBK	Lage	S.	Obj.	Lage (MfS)	Akte	Lage (MfS)	Nutzung
34	5 Frankfurt/Oder Bernau					150	5	Wandlitz, Stolzenhagen			
35	5 Frankfurt/Oder Bernau								2761 283	Wandlitz An der Gierwiese XX	Abt. M | EO | 1 124
36	5 Frankfurt/Oder Bernau								2761 283	Wandlitz August-Bebel-Straße 28	HA II | DO | 2 171
37	5 Frankfurt/Oder Bernau								2761 283	Wandlitz Kirchstraße 11	VRD / VD | DO | 20 090
38	5 Frankfurt/Oder Bernau								2761 284	Wandlitz In den Possen	Abt. XII | EO | 12 611
39	5 Frankfurt/Oder Bernau								2761 284	Wandlitz An der Bogenheide	HA VI | DO | 10 651
40	5 Frankfurt/Oder Bernau								2761 285	Wandlitz August-Bebel-Straße 29	BV Frankfurt/Oder | DO | 3 392
41	5 Frankfurt/Oder Bernau								2761 285	Wandlitz Prenzlauer Straße 76	HA III | DO | 1 336
42	5 Frankfurt/Oder Bernau								2761 285	Wandlitz Karl-Marx-Straße 31	HA II | UB | 1 378
43	5 Frankfurt/Oder Bernau								2761 285	Wandlitz Rheinallee 6	HA PS | DO | 1 211

Signatur	Karte	lt. HA VIII	S.	lt. WBK	Lage	S.	Obj.	Lage (MfS)	Akte	Lage (MfS)	Nutzung
44	5 Frankfurt/Oder Bernau								2761 286	Wandlitz Am Rahmer See	HA PS | UB | 679
45	5 Frankfurt/Oder Bernau								2761 286	Wandlitz Ernst-Thälmann-Straße 111	HA VIII | DO | 6 496
46	5 Frankfurt/Oder Bernau								2761 286	Wandlitz An der Bogenheide	HA VI | DO | 609
47	5 Frankfurt/Oder Bernau								2761 286	Wandlitz Am Berliner Weg	HA PS | DO | 1 444
48	5 Frankfurt/Oder Bernau					151	1	Friedenthal, Schönow, Bernau			
49	5 Frankfurt/Oder Bernau								2761 268	Biesenthal Beethovenstraße 36	Abt. XXII | EO | 3 891
50	5 Frankfurt/Oder Bernau								2761 268	Biesenthal Sportschule Heidenberg	HA PS | DO | 333 090
51	5 Frankfurt/Oder Bernau								2761 267	Biesenthal Parkstraße 6–10	SV Dynamo | DO | 4 452
52	5 Frankfurt/Oder Bernau								2761 267	Biesenthal Thälmannstraße 4	HA III | DO | 1 884
53	5 Frankfurt/Oder Bernau								2761 266	Biesenthal Bahnhofstraße 29	HA III | DO | 1 930

Signatur	Karte	lt. HA VIII	S.	lt. WBK	Lage	S.	Obj.	Lage (MfS)	Akte	Lage (MfS)	Nutzung
54	5 Frankfurt/Oder Bernau					151	2	Eiserbude, Sophienstädt, Ruhlsdorf	2761 266	Biesenthal Am Eiserbuder See	Abt. N | DO | 1 242
55	5 Frankfurt/Oder Bernau					151	3	Biesenthal (Großer Wukensee)	2761 266	Biesenthal Am Großen Wukensee	SV Dynamo | EO | 30 942
56	5 Frankfurt/Oder Bernau					151	4	Biesenthal	2761 266	Biesenthal An der Ruhlsdorfer Straße	SV Dynamo | SPO | 30 235
57	5 Frankfurt/Oder Bernau					151	5	Biesenthal	2761 267	Biesenthal Prendener Weg	OTS | DO | 13 577
58	5 Frankfurt/Oder Bernau			Schwerin 3 S. 211	Östlich von Biesenthal NVA	151	6	Biesenthal	2761 267	Biesenthal Zwischen Prendener und Lanker Straße	HA III | DO | 313 402
59	5 Frankfurt/Oder Bernau			Schwerin 3 S. 213	Zwischen Ladeburg und Lobetal NVA	151	7	Ladeburg, Rüdnitz	2761 275	Ladeburg Wetterstation	HA PS | UB | 140 452
60	5 Frankfurt/Oder Bernau								2761 276	Lanke Bogenheide	Abt. N | DO | 1 110
61	5 Frankfurt/Oder Bernau								2761 276	Lanke Feldweg XX	VRD-Leitung | EO | 500
62	5 Frankfurt/Oder Bernau								2761 276	Lanke Am Hellsee	HA PS | EO | 30 800
63	5 Frankfurt/Oder Bernau					151	8	Lanke, Prendener Seengebiet	2761 276	Lanke Straße nach Hellmühle	HA PS | DO | 40 566

Signatur	Karte	lt. HA VIII	S.	lt. WBK	Lage	S.	Obj.	Lage (MfS)	Akte	Lage (MfS)	Nutzung
64	5 Frankfurt/Oder Bernau					151	9	Lanke, Prendener Seengebiet			
65	5 Frankfurt/Oder Bernau					151	10	Langerönner Mühle, Wuhlwinkel			
66	5 Frankfurt/Oder Bernau								2761 278	Schönow Straße von Basdorf	Abt. N | DO | 1 236
67	5 Frankfurt/Oder Bernau								2761 265	Bernau Tobias-Seiler-Straße 30/32	HA KuSch | DO | 1 300
68	5 Frankfurt/Oder Bernau								2761 264	Bernau Fichtestraße	HA III | UB | 35 775
69	5 Frankfurt/Oder Bernau								2761 264	Bernau Jahnstraße 7/11	BV Frankfurt/Oder | DO | 14 703
70	5 Frankfurt/Oder Bernau								2761 264	Bernau Anemonenstraße XX	HA III | DO | 1 023
71	5 Frankfurt/Oder Bernau	MfS-Objekt (KD) 1280 Bernau	82								
72	5 Frankfurt/Oder Bernau					151	11	Bernau			
73	5 Frankfurt/Oder Bernau			Schwerin 3 S. 213	Südlich Autobahnanschluss Wandlitz NVA						

Signatur	Karte	lt. HA VIII	S.	lt. WBK	Lage	S.	Obj.	Lage (MfS)	Akte	Lage (MfS)	Nutzung
74	5 Frank-furt/Oder Bernau								2761 271	Börnicke Helenenau	Abt. XXII | DO | 417 761
75	5 Frank-furt/Oder Bernau								2761 269	Blumberg An der F 158	SV Dynamo | DO | 39 050
76	5 Frank-furt/Oder Bernau								2761 270	Blumberg Gutssiedlung	HA VIII | DO | 2 074
77	5 Frank-furt/Oder Bernau	MfS-Objekt 1291 Birkholzaue [nicht identifiziert]	82			166	1	Birkholzaue, Blumberg	2761 269	Blumberg Am Weg nach Bernau	Abt. N | DO | 1 000
78	5 Frank-furt/Oder Bernau	MfS-Objekt 1291 Birkholzaue [nicht identifiziert]	82	Dresden 1 S. 25	Birkholzaue am östlichen Blatt-rand NVA	166	2	Birkholzaue	2761 269	Blumberg Die Christine	VRD / Abt. BW | UB | 193 518
79	5 Frank-furt/Oder Bernau	MfS-Objekt (VRD) 1291 Ahrensfelde	82	Dresden 1 S. 25	Zwischen Blumberg und Ahrensfelde NVA	166	3	Blumberg, Ahrensfelde	2761 269	Blumberg Der Rebhahn	Wachregiment | DO | 1 311 606
80	5 Frank-furt/Oder Bernau								2761 289	Zepernick Die Vossstücken	BV Berlin | DO | 145 000
81	5 Frank-furt/Oder Bernau			Dresden 1 S. 25	Nördlich von Berlin-Buch, westlich von Zepernick MdI	166	4	Berlin-Buch, Zepernick			
82	5 Frank-furt/Oder Bernau	MfS-Objekt 1291 Birkholzaue [nicht identifiziert]	82			166	7	Birkholzaue			

Signatur	Karte	lt. HA VIII	S.	lt. WBK	Lage	S.	Obj.	Lage (MfS)	Akte	Lage (MfS)	Nutzung
83	5 Frankfurt/Oder Bernau								2761 288	Willmersdorf Im Großen Felde	Abt. N | DO | 1 337
	5 Frankfurt/Oder Bernau								2761 263	Basdorf An der Wildbahn XX	VRD / Abt. Betreu | WO | 1 022
	5 Frankfurt/Oder Bernau								2761 263	Basdorf Lanker Straße 2	HA PS | WO | 9 452
	5 Frankfurt/Oder Bernau								2761 264	Bernau Heinersdorfer Straße 20/22	BV Frankfurt/Oder | WO | 1 177
	5 Frankfurt/Oder Bernau								2761 265	Bernau Rheingoldstraße 13	HA III | WO | 6 802
	5 Frankfurt/Oder Bernau								2761 265	Bernau Zepernicker Chaussee 107–124	VRD / VD | WO | 147 913
	5 Frankfurt/Oder Bernau								2761 268	Biesenthal Bahnhofstraße 145	SV Dynamo | WO | 2 700
	5 Frankfurt/Oder Bernau								2761 268	Biesenthal Gartenstraße XX	HA III | WO | 2 020
	5 Frankfurt/Oder Bernau								2761 274	Klosterfelde Koloniestraße XX	HA PS | WO | 960
	5 Frankfurt/Oder Bernau								2761 278	Schönow Berliner Straße XX	VRD / VD | WO | 1 160

Signatur	Karte	lt. HA VIII	S.	lt. WBK	Lage	S.	Obj.	Lage (MfS)	Akte	Lage (MfS)	Nutzung
	5 Frankfurt/Oder Bernau								2761 279	Schönwalde Waldsiedlung 8–13	VRD / VD | WO | 15 109
	5 Frankfurt/Oder Bernau								2761 281	Stolzenhagen Uferstraße 30/31	ZKG | WO | 5 652
	5 Frankfurt/Oder Bernau								2761 281	Stolzenhagen Straße am See XX	HA PS | WO | 829
	5 Frankfurt/Oder Bernau								2761 283	Wandlitz Ernst-Thälmann-Straße 68	HA PS | WO | 2 175
	5 Frankfurt/Oder Bernau								2761 284	Wandlitz Prenzlauer Straße XX	HA PS | WO | 1 090
	5 Frankfurt/Oder Bernau								2761 284	Wandlitz Rüdesheimer Straße	SV Dynamo | WO | 1 509
	5 Frankfurt/Oder Bernau								2761 287	Wandlitz Isoldestraße / Walkürenstraße	BV Frankfurt/Oder | WO | 1 185
	5 Frankfurt/Oder Bernau								2761 289	Zepernick Karl-Marx-Straße XX	AGM | WO | 840
84	5 Frankfurt/Oder Bad Freienwalde					138	1	Bralitz, Neuenhagen, Oderberg	2761 298	Bralitz Straße von Neuenhagen	HA KuSch | EO | 15 000
85	5 Frankfurt/Oder Bad Freienwalde					152	1	Neugersdorf, Trampe			

Signatur	Karte	lt. HA VIII	S.	lt. WBK	Lage	S.	Obj.	Lage (MfS)	Akte	Lage (MfS)	Nutzung
86	5 Frankfurt/Oder Bad Freienwalde								2761 299	Kruge-Gersdorf Hauptstraße 1	HA VIII | DO | 48 586
87	5 Frankfurt/Oder Bad Freienwalde								2761 297	Bad Freienwalde Gartenstraße 2 A, 3, 3 A	BV Frankfurt/Oder | DO | 2 089
88	5 Frankfurt/Oder Bad Freienwalde					153	1	Bad Freienwalde	2761 297	Bad Freienwalde An der Sonnenburger Straße	HA KuSch | DO | 180 073
89	5 Frankfurt/Oder Strausberg								2761 331	Altlandsberg Am Schienenweg nach Hoppegarten	Abt. N | DO | 4 406
90	5 Frankfurt/Oder Strausberg			Dresden 1 S. 29	Zwischen Vorwerk, Buchholz, Wegendorf NVA	167	1	Vorwerk, Buchholz, Wegendorf	2761 331	Altlandsberg Am Weg nach Buchholz	HA III | DO | 10 000
91	5 Frankfurt/Oder Strausberg					167	2	Spitzmühle, Buchholz, Strausberg	2761 331	Altlandsberg Am Bötzsee	BV Berlin | DO | 86 150
92	5 Frankfurt/Oder Strausberg					166	5	Altlandsberg West, Altlandsberg	2761 331	Altlandsberg Hönower Chaussee	Abt. N | DO | 2 364
93	5 Frankfurt/Oder Strausberg								2761 339	Strausberg Ernst-Thälmann-Straße 117, 118/120	BV Frankfurt/Oder | DO | 6 656
94	5 Frankfurt/Oder Strausberg								2761 340	Strausberg Im Grund	Fremder Nutzer | SO | 30

Signatur	Karte	lt. HA VIII	S.	lt. WBK	Lage	S.	Obj.	Lage (MfS)	Akte	Lage (MfS)	Nutzung
95	5 Frankfurt/Oder Strausberg								2761 339	Strausberg Objekt Seebad	VRD / Abt. Betreu | EO | 4 808
96	5 Frankfurt/Oder Strausberg								2761 339	Strausberg Fontanestraße 27 B	HA I | DO | 2 231
97	5 Frankfurt/Oder Strausberg								2761 339	Strausberg Schillerstraße 3	HA I | DO | 1 636
98	5 Frankfurt/Oder Strausberg								2761 334	Eggersdorf Altlandsberger Chaussee	Abt. N | DO | 1 497
99	5 Frankfurt/Oder Strausberg								2761 336	Hönow Mehrower Straße 18	HA XVIII | DO | 1 057
100	5 Frankfurt/Oder Strausberg								2761 336	Hönow Straße der Freundschaft 26	Büro der Leitung | DO | 600
101	5 Frankfurt/Oder Strausberg								2761 332	Dahlwitz-Hoppegarten Lindenallee 16	Wachregiment | DO | 40 287
102	5 Frankfurt/Oder Strausberg			Dresden 1 S. 25	Dahlwitz-Hoppegarten	166	6	Dahlwitz-Hoppegarten	2761 332	Dahlwitz-Hoppegarten Lindenallee 47 u. a.	Zentrale Objekte | DO | 201 820
103	5 Frankfurt/Oder Strausberg								2761 333	Dahlwitz-Hoppegarten Lindenallee 70	Abt. XI | DO | 20 530

Signatur	Karte	lt. HA VIII	S.	lt. WBK	Lage	S.	Obj.	Lage (MfS)	Akte	Lage (MfS)	Nutzung
104	5 Frankfurt/Oder Strausberg								2761 333	Dahlwitz-Hoppegarten Köpenicker Allee	SV Dynamo | SPO | 203 365
105	5 Frankfurt/Oder Strausberg					182	7	Dahlwitz-Hoppegarten, Schöneiche, Mahlow	2761 332	Dahlwitz-Hoppegarten Friedhofstraße 20	HA VIII | DO | 44 968
106	5 Frankfurt/Oder Strausberg					166	9	Dahlwitz-Hoppegarten	2761 333	Dahlwitz-Hoppegarten Frankfurter Chaussee 58–62	HA VIII | DO | 26 609
107	5 Frankfurt/Oder Strausberg					167	3	Hennickendorf, Petershagen	2761 335	Hennickendorf Am Stienitzsee	VRD / VD | DO | 58 588
108	5 Frankfurt/Oder Strausberg					168	1	Müncheberg	2761 337	Müncheberg Jagen 109 B	Abt. 26 | DO | 78 533
109	5 Frankfurt/Oder Strausberg					168	2	Waldsieversdorf	2761 342	Waldsieversdorf An der Eisenbahn	VRD / Abt. BW | UB | 35 472
110	5 Frankfurt/Oder Strausberg								2761 342	Waldsieversdorf Kindermannstraße 21 A	Abt. 26 | DO | 964
111	5 Frankfurt/Oder Strausberg					168	3	Pritzhagen, Bollersdorf, Buckow			
112	5 Frankfurt/Oder Strausberg					182	9	Vogelsdorf, Schöneiche	2761 341	Vogelsdorf An der Grenze nach Rüdersdorf	Abt. N | DO | 832
	5 Frankfurt/Oder Strausberg								2761 332	Dahlwitz-Hoppegarten Edenweg 63/65	SV Dynamo | WO | 2 239

Signatur	Karte	lt. HA VIII	S.	lt. WBK	Lage	S.	Obj.	Lage (MfS)	Akte	Lage (MfS)	Nutzung
	5 Frankfurt/Oder Strausberg								2761 332	Dahlwitz-Hoppegarten Scharnweberstraße XX	HV A | WO | 804
	5 Frankfurt/Oder Strausberg								2761 334	Eggersdorf Goethestraße 14	VRD / VD | WO | 2 547
	5 Frankfurt/Oder Strausberg								2761 334	Eggersdorf Altlandsberger Chaussee 91	HV A | WO | 1 882
	5 Frankfurt/Oder Strausberg								2761 336	Hönow Am Lärchengrund 7 A, 8 A, 9 A, 9 B	VRD / VD | WO | 3 528
	5 Frankfurt/Oder Strausberg								2761 338	Neuenhagen Malchiner Straße XX	VRD / VD | WO | 996
	5 Frankfurt/Oder Strausberg								2761 340	Strausberg Waldemarstraße XX	HA I | WO | 1 445
113	5 Frankfurt/Oder Seelow								2761 329	Seelow Zernikower Weg 2	BV Frankfurt/Oder | DO | 4 585
114	5 Frankfurt/Oder Seelow								2761 326	Falkenhagen Artur-Becker-Heim	BV Frankfurt/Oder | EO | 144 216
115	5 Frankfurt/Oder Seelow					185	1	Am Kleinen Trepliner See, Treplin, Petershagen	2761 328	Petershagen An der F 5	BV Frankfurt/Oder | DO | 150 610
116	5 Frankfurt/Oder					185	2	An der F 5, Treplin, Pe-			

Signatur	Karte	lt. HA VIII	S.	lt. WBK	Lage	S.	Obj.	Lage (MfS)	Akte	Lage (MfS)	Nutzung
	Seelow							tershagen			
117	5 Frankfurt/Oder Seelow			Dresden 1 S. 83	Zwischen Treplin und Boosen NVA	185	3	Treplin, Boosen	2761 330	Treplin An der F 5	BV Frankfurt/Oder | DO | 377 038
118	5 Frankfurt/Oder Seelow	MfS-Funk-Mess-Station 1211 Lebus	87	Dresden 1 S. 86	Wüste Kunersdorf nahe der Oder NVA	186	1	Wüste Kunersdorf, Lebus, Frankfurt/Oder	2761 327	Lebus Untermühle Objekt Birke	BV Frankfurt/Oder | DO Abt. III | 85 960
119	5 Frankfurt/Oder Fürstenwalde								2761 318		HA III | DO | 2 643
120	5 Frankfurt/Oder Fürstenwalde	MfS-Funk-Mess-Nachrichten 1251 Gosen	85	Dresden 1 S. 71	Östlich bzw. Nordöstlich von Gosen NVA	182	2	Gosen	2761 308	Gosen (Funkobjekt) Storkower Straße	HA III FBS 51 | DO | 860 533
121	5 Frankfurt/Oder Fürstenwalde								2761 308	Gosen Storkower Straße 8	HA VIII | DO | 7 544
122	5 Frankfurt/Oder Fürstenwalde			Dresden 1 S. 71	Gosen, Gosenberge NVA	182	3	Gosen, Gosenberge	2761 308	Gosen Am Seddinsee	HVA | DO | 201 003
123	5 Frankfurt/Oder Fürstenwalde								2761 308	Gosen Köpenicker Straße 4	VRD / VD | UB | 2 627
124	5 Frankfurt/Oder Fürstenwalde	MfS-Funk-Mess-Nachrichten 1251 Neu Zittau	85	Dresden 1 S. 71	Südwestlich von Neu Zittau NVA	182	4	Neu Zittau	2761 323	Wernsdorf An der Chaussee nach Neu Zittau	HVA | DO | 503 893
125	5 Frankfurt/Oder Fürstenwalde					182	5	Wernsdorf	2761 323	Wernsdorf An der Schleuse	HA XIX | EO | 1 337

Signatur	Karte	lt. HA VIII	S.	lt. WBK	Lage	S.	Obj.	Lage (MfS)	Akte	Lage (MfS)	Nutzung
126	5 Frankfurt/Oder Fürstenwalde					182	6	Ziegenhals, Krossinsee	2761 323	Wernsdorf Am Krossinsee	Wachregiment | EO | 3 200
127	5 Frankfurt/Oder Fürstenwalde					182	8	Wernsdorf (nördl. vom Oder-Spree-Kanal)			
128	5 Frankfurt/Oder Fürstenwalde					183	1	Göllmitz, Braunsdorf	2761 303	Braunsdorf Revier Kleine Tränke	Wachregiment | DO | 2 500
129	5 Frankfurt/Oder Fürstenwalde					183	8	Braunsdorf, Spreenhagen	2761 303	Braunsdorf Plantage	AG XVII | DO | 75 191
130	5 Frankfurt/Oder Fürstenwalde								2761 307	Fürstenwalde Dr.-Wilhelm-Külz-Straße 37/39	BV Frankfurt/Oder | DO | 5 022
131	5 Frankfurt/Oder Fürstenwalde								2761 307	Fürstenwalde Langewahler Chaussee	VRD / Abt. BW | UB | 6 436
132	5 Frankfurt/Oder Fürstenwalde								2761 305	Erkner Flakenseeweg	Fremder Nutzer | SO | 1 080
133	5 Frankfurt/Oder Fürstenwalde								2761 305	Erkner Hessenwinkler Straße	HA III | DO | 3 966
134	5 Frankfurt/Oder Fürstenwalde								2761 306	Erkner Buchhorster Straße 58	OTS | DO | 1 917

Signatur	Karte	lt. HA VIII	S.	lt. WBK	Lage	S.	Obj.	Lage (MfS)	Akte	Lage (MfS)	Nutzung
135	5 Frankfurt/Oder Fürstenwalde								2761 306	Erkner Eichelgarten 30	VRD / VD | UB | 1 345
136	5 Frankfurt/Oder Fürstenwalde					183	2	Grünheide, am Nordufer des Werlsee	2761 309	Grünheide Walter-Rathenau-Straße	VRD / Abt. Betreu | DO | 10 481
137	5 Frankfurt/Oder Fürstenwalde								2761 309	Grünheide Peetzseestraße 2	Abt. XIII | DO | 2 241
138	5 Frankfurt/Oder Fürstenwalde								2761 309	Grünheide Lindwallstraße 14	HA I | DO | 3 935
139	5 Frankfurt/Oder Fürstenwalde								2761 310	Hangelsberg Große Wiesenstr. XX	Abt. XIII | EO | 834
140	5 Frankfurt/Oder Fürstenwalde								2761 310	Hangelsberg Revierförsterei Plaatz	N 2 | DO | 5 880
141	5 Frankfurt/Oder Fürstenwalde								2761 312	Kagel Gerhard-Hauptmann-Straße 13 A	HA VIII | DO | 2 468
142	5 Frankfurt/Oder Fürstenwalde								2761 312	Kagel Campingdorf	Büro der Leitung | EO | 11 218
143	5 Frankfurt/Oder Fürstenwalde								2761 313	Kienbaum Am Weg nach Jänickendorf	OTS | DO | 15 330
144	5 Frankfurt/Oder Fürstenwalde								2761 313	Kienbaum Am Weg von Liebenberg	OTS | DO | 17 890

Signatur	Karte	lt. HA VIII	S.	lt. WBK	Lage	S.	Obj.	Lage (MfS)	Akte	Lage (MfS)	Nutzung
145	5 Frankfurt/Oder Fürstenwalde								2761 313	Kienbaum Am Weg nach Kagel	OTS | DO | 700
146	5 Frankfurt/Oder Fürstenwalde					183	3	Kolonie Kienbaum, Kienbaum			
147	5 Frankfurt/Oder Fürstenwalde					183	4	Kienbaum			
148	5 Frankfurt/Oder Fürstenwalde								2761 320	Spreeau An der Spree	HA III | DO | 27 910
149	5 Frankfurt/Oder Fürstenwalde								2761 319	Spreeau Dorfstraße 4	VRD-Leitung | DO | 12 790
150	5 Frankfurt/Oder Fürstenwalde	MfS-TÜP Autobahn Berl. Ring zwischen Abfahrt Freienbrink und Neu Zittau Kreis Fürstenwalde	85	Dresden 1 S. 74	Nordwestlich von Spreeau NVA	183	5	Spreeau, Erkner	2761 319	Spreeau Rüdersdorfer Forst	Zentrale Objekte | DO | 5 297 383
151	5 Frankfurt/Oder Fürstenwalde								2761 324	Woltersdorf Am Flakensee	HA VI | EO | 33 881
152	5 Frankfurt/Oder Fürstenwalde								2761 324	Woltersdorf Anton-Brückner-Straße 1	ZOS | EO | 876
153	5 Frankfurt/Oder Fürstenwalde								2761 325	Woltersdorf August-Bebel-Straße 24/25	Abt. XIII | DO | 2 617

Signatur	Karte	lt. HA VIII	S.	lt. WBK	Lage	S.	Obj.	Lage (MfS)	Akte	Lage (MfS)	Nutzung
154	5 Frankfurt/Oder Fürstenwalde								2761 324	Woltersdorf Rüdersdorfer Straße 7	HA XIX | EO | 31 483
155	5 Frankfurt/Oder Fürstenwalde					183	6	Woltersdorf, Erkner			
156	5 Frankfurt/Oder Fürstenwalde					183	7	Kranichsberge, Woltersdorf	2761 324	Woltersdorf Kranichsberge Aussichtsturm	Abt. N | DO | 1 000
157	5 Frankfurt/Oder Fürstenwalde								2761 321	Spreenhagen Am Weg nach Stahnsdorf	Abt. N | DO | 1 140
158	5 Frankfurt/Oder Fürstenwalde	MfS-Militärübungsgelände (Dehmsee) 1241 Berkenbrück	85	Dresden 1 S. 79 u. 120	Südlicher Blattrand Dehmsee und Anschlussblatt NVA	184	1	Berkenbrück	2761 302	Berkenbrück Am Dehmsee	VRD / VD / IV | DO | 3 700 842
159	5 Frankfurt/Oder Fürstenwalde					184	2	Behlendorfer Wald, Behlendorf, Heinersdorf	2761 311	Heinersdorf Im Behlendorfer Wald	Wachregiment | DO | 1 200
160	5 Frankfurt/Oder Fürstenwalde								2761 311	Heinersdorf Vorwerk Heinersdorf	BV Frankfurt/Oder | DO | 1 000
161	5 Frankfurt/Oder Fürstenwalde					184	3	Trebus, Beerfelde, Fürstenwalde	2761 322	Trebus Am Weg nach Buchholz	Abt. XI | EO | 4 930
162	5 Frankfurt/Oder Fürstenwalde			Dresden 1 S. 112	Uckley, westlich vom Autobahnabzweig Frankfurt/Oder NVA	197	7	Uckley (am Uckleysee)			

Signatur	Karte	lt. HA VIII	S.	lt. WBK	Lage	S.	Obj.	Lage (MfS)	Akte	Lage (MfS)	Nutzung
163	5 Frankfurt/Oder Fürstenwalde								2761 314	Kolpin Am Großen Kolpiner See - I -	HV A | EO | 28 468
164	5 Frankfurt/Oder Fürstenwalde								2761 314	Kolpin Am Großen Kolpiner See - II -	SV Dynamo | SPO | 6 563
165	5 Frankfurt/Oder Fürstenwalde					198 und 199	8 und 6 (id.)	Großer Kolpiner See, Kolpin und Rauen, Bad Saarow-Pieskow, Neu Reichenwalde			
166	5 Frankfurt/Oder Fürstenwalde					198	9	Alt Stahnsdorf			
167	5 Frankfurt/Oder Fürstenwalde			Dresden 1 S. 120	Südlich von Streitberg GSSD	199	3	Forsthaus Linzmühle, Langewahl, Alt Golm	2761 301	Alt Golm Am Langen Gestell	BV Frankfurt/Oder | DO | 322 850
zu 158	5 Frankfurt/Oder Fürstenwalde			Dresden 1 S. 120 u. 79	Am nördlichen Blattrand, östlich der Spree NVA	199 und 184	4	Östlich der Spree, Alt Golm und Berkenbrück	2761 302	Berkenbrück Am Dehmsee	VRD / VD / IV | DO | 3 700 842
168	5 Frankfurt/Oder Fürstenwalde			Dresden 1 S. 120	Spree, Oder-Spree-Kanal NVA	199	5	Ferienlager Oder-Spree-Kanal			
zu 163-165	5 Frankfurt/Oder Fürstenwalde					199 und 198	6 und 8 (id.)	Rauen, Bad Saarow-Pieskow, Neu Reichenwalde und Großer Kolpiner See, Kolpin			

Signatur	Karte	lt. HA VIII	S.	lt. WBK	Lage	S.	Obj.	Lage (MfS)	Akte	Lage (MfS)	Nutzung
169	5 Frankfurt/Oder Fürstenwalde								2761 316	Bad Saarow Uferstraße 7/8	BV Frankfurt/Oder | DO | 4 783
170	5 Frankfurt/Oder Fürstenwalde								2761 316	Bad Saarow Holzung am Damm	SV Dynamo | EO | 921
171	5 Frankfurt/Oder Fürstenwalde					199	9	Westufer Scharmützelsee	2761 317	Bad Saarow Friedrich-Engels-Damm 148	VRD / Abt. BW | UB | 2 000
172	5 Frankfurt/Oder Fürstenwalde					199	7	Silberberg (Westufer Scharmützelsee)	2761 316	Bad Saarow Silberberg	HA IX | DO | 3 733
173	5 Frankfurt/Oder Fürstenwalde					199	8	Silberberg, Bad Saarow-Strand (Westufer Scharmützelsee)	2761 316	Bad Saarow Straße nach Silberberg	HA IX | DO | 4 710
174	5 Frankfurt/Oder Fürstenwalde								2761 304	Briesen Forsthaus an der Flut	Abt. XXII | DO | 24 047
175	5 Frankfurt/Oder Fürstenwalde								2761 304	Briesen Die Tarren (Angelenhof)	HA VII | EO | 30 365
176	5 Frankfurt/Oder Fürstenwalde			Dresden 1 S. 123	Westlicher Blattrand Kersdorfer See Erholungsheim	200	2	Kersdorfer See Erholungsheim			
	5 Frankfurt/Oder Fürstenwalde								2761 305	Erkner Sperlingsgasse 1–13	VRD / VD | WO | 15 450

Signatur	Karte	lt. HA VIII	S.	lt. WBK	Lage	S.	Obj.	Lage (MfS)	Akte	Lage (MfS)	Nutzung
	5 Frankfurt/Oder Fürstenwalde								2761 305	Erkner Am Kurpark 18–29	VRD / VD | WO | 26 916
	5 Frankfurt/Oder Fürstenwalde								2761 306	Erkner Kurze Straße XX	HA III | WO | 1 000
	5 Frankfurt/Oder Fürstenwalde								2761 306	Erkner Neue Straße XX	VRD / VD | WO | 1 000
	5 Frankfurt/Oder Fürstenwalde								2761 307	Fürstenwalde Altstadt 1	VRD / VD | WO | 2 713
	5 Frankfurt/Oder Fürstenwalde								2761 309	Grünheide Werlseestraße XX	VRD / VD | WO | 1 163
	5 Frankfurt/Oder Fürstenwalde								2761 315	Neu Zittau Berliner Straße 102	VRD / VD | WO | 1 174
	5 Frankfurt/Oder Fürstenwalde								2761 315	Neu Zittau Berliner Straße XX	VRD / VD | WO | 444
	5 Frankfurt/Oder Fürstenwalde								2761 318	Schöneiche Käthe-Kollwitz-Straße XX	HV A | WO | 1 618
	5 Frankfurt/Oder Fürstenwalde								2761 318	Schöneiche Rahnsdorfer Straße 72	HA II | WO | 959
	5 Frankfurt/Oder Fürstenwalde								2761 318	Schöneiche Platanenstraße	VRD / VD | WO | 1 210

Signatur	Karte	lt. HA VIII	S.	lt. WBK	Lage	S.	Obj.	Lage (MfS)	Akte	Lage (MfS)	Nutzung
	5 Frankfurt/Oder Fürstenwalde								2761 319	Spreeau Dorfstraße 10	VRD / VD | WO | 5 752
	5 Frankfurt/Oder Fürstenwalde								2761 319	Spreeau Dorfstraße 13	VRD / VD | WO | 10 156
177	5 Frankfurt/Oder Frankfurt-Stadt								2761 343	Frankfurt Otto-Grotewohl-Straße 53	BV Frankfurt/Oder | DO | 68 630
178	5 Frankfurt/Oder Frankfurt-Stadt								2761 343	Frankfurt Winzerring	BV Frankfurt/Oder | DO | 5 211
	5 Frankfurt/Oder Frankfurt-Stadt								2761 343	Frankfurt Ernst-Thälmann-Straße XX	BV Frankfurt/Oder | WO | 953
	5 Frankfurt/Oder Frankfurt-Stadt								2761 343	Frankfurt Ernst-Thälmann-Straße 35/36	BV Frankfurt/Oder | WO | 1 025
	5 Frankfurt/Oder Frankfurt-Stadt								2761 344	Frankfurt Lennestraße 26–28	BV Frankfurt/Oder | WO | 3 898
	5 Frankfurt/Oder Frankfurt-Stadt								2761 344	Frankfurt Lennestraße 72–74	BV Frankfurt/Oder | WO | 3 420
	5 Frankfurt/Oder Frankfurt-Stadt								2761 344	Frankfurt Lennestraße 75/77	BV Frankfurt/Oder | WO | 2 781

Signatur	Karte	lt. HA VIII	S.	lt. WBK	Lage	S.	Obj.	Lage (MfS)	Akte	Lage (MfS)	Nutzung
	5 Frankfurt/Oder Frankfurt-Stadt								2761 345	Frankfurt Sauerstraße 1/2, 9–11	BV Frankfurt/Oder | WO | 6 309
	5 Frankfurt/Oder Frankfurt-Stadt								2761 345	Frankfurt Spiekerstraße 1–3	BV Frankfurt/Oder | WO | 1 697
	5 Frankfurt/Oder Frankfurt-Stadt								2761 345	Frankfurt Karl-Liebknecht-Straße 68/71	BV Frankfurt/Oder | WO | 3 368
179	5 Frankfurt/Oder Frankfurt-Stadt								2761 344	Frankfurt Mitschurinstraße 49	BV Frankfurt/Oder | DO | 231 317
180	5 Frankfurt/Oder Frankfurt-Stadt								2761 346	Frankfurt Hinter Puschkinstraße 23 B	BV Frankfurt/Oder | DO | 160
181	5 Frankfurt/Oder Frankfurt-Stadt								2761 345	Frankfurt Finkensteig 26	BV Frankfurt/Oder | DO | 2 083
182	5 Frankfurt/Oder Frankfurt-Stadt								2761 346	Frankfurt Am Hafen	BV Frankfurt/Oder | DO | 3 426
183	5 Frankfurt/Oder Frankfurt-Stadt								2761 346	Frankfurt Am Kiliansberg	BV Frankfurt/Oder | DO | 25
	5 Frankfurt/Oder Beeskow								2761 257	Beeskow Karl-Liebknecht-Straße 18 A	BV Frankfurt/Oder | WO |

Signatur	Karte	lt. HA VIII	S.	lt. WBK	Lage	S.	Obj.	Lage (MfS)	Akte	Lage (MfS)	Nutzung
											802
	5 Frankfurt/Oder Beeskow								2761 260	Storkow Herweghstraße XX	HA I | WO | 2 531
184	5 Frankfurt/Oder Beeskow			Dresden 1 S. 118	Großer Storkower See oder Dolgensee (Westufer) NVA	198	2	Dolgensee (Westufer)	2761 260	Storkow Birkenallee 8	HA I | DO | 53 736
185	5 Frankfurt/Oder Beeskow					198	3	Großer Storkower See (Ostufer), Storkow			
186	5 Frankfurt/Oder Beeskow					198	4	Dolgensee (Westufer), Hubertushöhe	2761 260	Storkow Hubertushöhe	BV Frankfurt/Oder | DO | 2 464
187	5 Frankfurt/Oder Beeskow					198	5	Storkow			
188	5 Frankfurt/Oder Beeskow								2761 260	Storkow Am Dolgensee - I -	HA III | DO | 44 311
189	5 Frankfurt/Oder Beeskow			Dresden 1 S. 118	Großer Storkower See oder Dolgensee (Südwestufer) NVA	198	6	Dolgensee (Westufer)	2761 261	Storkow Am Dolgensee - II -	VRD / Abt. BW | DO | 272 421
190	5 Frankfurt/Oder Beeskow					198	7	Großer Storkower See (Ostufer)			

Signatur	Karte	lt. HA VIII	S.	lt. WBK	Lage	S.	Obj.	Lage (MfS)	Akte	Lage (MfS)	Nutzung
191	5 Frankfurt/Oder Beeskow					199	1	Neue Mühle, Wendisch Rietz	2761 262	Wendisch Rietz Am Scharmützelsee - II -	BV Frankfurt/Oder | DO | 2 461
192	5 Frankfurt/Oder Beeskow					199	2	Neue Mühle, Wendisch Rietz	2761 262	Wendisch Rietz Am Scharmützelsee - I -	AGM | DO | 1 810
193	5 Frankfurt/Oder Beeskow					200	1	Neuhaus, Neubrück	2761 259	Neubrück Dorfstraße 30	BV Frankfurt/Oder | DO | 34 397
194	5 Frankfurt/Oder Beeskow	MfS-Objekt (KD) 1230 Beeskow	79								
195	5 Frankfurt/Oder Beeskow								2761 257	Beeskow Karl-Liebknecht-Straße 20	BV Frankfurt/Oder | DO | 983
196	5 Frankfurt/Oder Beeskow								2761 257	Beeskow Wiesenring 7	BV Frankfurt/Oder | DO | 1 047
197	5 Frankfurt/Oder Beeskow								2761 257	Beeskow Uferstraße 18 D	SV Dynamo | SPO | 3 048
198	5 Frankfurt/Oder Beeskow								2761 258	Merz An der Gemarkung Müllrose	BV Frankfurt/Oder | DO | 2 535
199	5 Frankfurt/Oder Eisenhüttenstadt	Mfs-Objekt 1221 Treppeln	84			217	1	Groß Muckrow (Am Wirchensee)	2761 300	Kieselwitz Am Ziskensee	Freunde | DO | 3 000

Signatur	Karte	lt. HA VIII	S.	lt. WBK	Lage	S.	Obj.	Lage (MfS)	Akte	Lage (MfS)	Nutzung
200	5 Frankfurt/Oder Eisenhüttenstadt								27613 47	Eisenhüttenstadt Friedrich-Engels-Straße 1 A	BV Frankfurt/Oder | DO | 1 898
1	6 Cottbus Jessen	KD 7900 Jessen	36								
2	6 Cottbus Jessen								2761 383	Jessen Nordstraße Wittenberger Straße	BV Cottbus | DO | 13 215
3	6 Cottbus Jessen								2761 383	Jessen Rehainer Straße 8	BV Cottbus | DO | 3 898
4	6 Cottbus Jessen								2761 384	Prettin Hinterfährstraße	BV Cottbus | EO | 915
5	6 Cottbus Jessen								2761 385	Schweinitz Am Waldrand	BV Cottbus | DO | 6 914
6	6 Cottbus Herzberg	MfS-KD 7900 Herzberg	34						2761 382	Herzberg An der Lanfter	BV Cottbus | DO | 15 366
7	6 Cottbus Herzberg					230	1	Hartmannsdorf, Stolzenhain			
8	6 Cottbus Luckau	MfS-Objekt (KD) 7960 Luckau	38						2761 378	Luckau Matschenzstraße 15/16	BV Cottbus | DO | 2 192
9	6 Cottbus Luckau					232	1	Luckau			
	6 Cottbus Lübben								2761 372	Jessern Dorfstraße XX	BV Cottbus | WO | 500

Signatur	Karte	lt. HA VIII	S.	lt. WBK	Lage	S.	Obj.	Lage (MfS)	Akte	Lage (MfS)	Nutzung
10	6 Cottbus Lübben								2761 377	Zaue Weinberg	BV Cottbus | EO | 19 286
11	6 Cottbus Lübben								2761 376	Pretschen Amalienhof	BV Cottbus | DO | 11 664
12	6 Cottbus Lübben								2761 375	Lübben Paul-Gerhardt-Straße 2/3	BV Cottbus | DO | 1 512
13	6 Cottbus Lübben								2761 375	Lübben Paul-Gerhardt-Straße 4	BV Cottbus | DO | 754
14	6 Cottbus Lübben	MfS-Objekt (KD) 7550 Lübben	39								
15	6 Cottbus Lübben					216	1	Groß Leuthen	2761 371	Leuthen Am Weinberg	BV Cottbus | EO | 93 244
16	6 Cottbus Lübben					216	2	Jessern (am Schwielochsee)	2761 372	Jessern Am Schwielochsee	SV Dynamo | SPO | 15 822
17	6 Cottbus Lübben								2761 372	Jessern Am Badestrand	BV Cottbus | EO | 340
18	6 Cottbus Lübben								2761 372	Jessern Dorfstraße 24	BV Cottbus | EO | 5 030
19	6 Cottbus Lübben								2761 373	Jessern Dorfstraße 29	BV Cottbus | EO | 3 165

Signatur	Karte	lt. HA VIII	S.	lt. WBK	Lage	S.	Obj.	Lage (MfS)	Akte	Lage (MfS)	Nutzung
20	6 Cottbus Lübben								2761 374	Lamsfeld Am Mochowsee	HA XVIII | EO | 1 000
21	6 Cottbus Lübben					234	1	Briesensee, Klein Leine, Westufer Briesener See	2761 369	Briesensee Altes Fischerhaus	BV Cottbus | DO | 217 951
22	6 Cottbus Lübben					234	2	Byhleguhre / Straupitz (Südufer Byhleguhrer See)	2761 370	Byhleguhre Am See	BV Cottbus | DO | 258 300
23	6 Cottbus Guben								2761 361	Groß Drewitz Am Göhlensee	BV Cottbus | EO | 100
24	6 Cottbus Guben								2761 363	Pinnow Forsthaus	BV Cottbus | EO | 61 493
25	6 Cottbus Guben					236	2	Pinnow, Bärenklau (am Pinnower See)	2761 363	Pinnow Am Teerofen	BV Cottbus | EO | 3 946
26	6 Cottbus Guben					235	1	Teerofen, Schönhöhe	2761 364	Schönhöhe Teerofen	BV Cottbus | EO | 26 200
27	6 Cottbus Guben					236	1	Grano, Krayne	2761 362	Lauschütz Lauschützer Mühle	BV Cottbus | DO | 100 472
28	6 Cottbus Guben	MfS-KD 7560 Guben	33								
29	6 Cottbus Guben								2761 365	Guben Straße der Chemiearbeiter 12	BV Cottbus | DO | 6 766

Signatur	Karte	lt. HA VIII	S.	lt. WBK	Lage	S.	Obj.	Lage (MfS)	Akte	Lage (MfS)	Nutzung
30	6 Cottbus Guben								2761 365	Guben Gerhart-Hauptmann-Straße	BV Cottbus | DO | 4 074
	6 Cottbus Forst								2761 359	Forst Willi-Schmidt-Straße 26	BV Cottbus | WO | 2 143
	6 Cottbus Forst								2761 360	Forst Willi-Schmidt-Straße XX	BV Cottbus | WO | 452
31	6 Cottbus Forst								2761 359	Forst Töpferstraße	BV Cottbus | DO | 1 956
32	6 Cottbus Forst								2761 359	Forst Frankfurter Straße	SV Dynamo | SPO | 30 258
33	6 Cottbus Forst								2761 359	Forst Willi-Schmidt-Straße 24	BV Cottbus | DO | 2 704
34	6 Cottbus Cottbus					252	1	Hammer-Grabensiedlung, Merzdorf	2761 352	Dissenchen Am Bahnhof Merzdorf	BV Cottbus | DO | 54 397
35	6 Cottbus Cottbus	MfS-Objekt (Objekt der BV) 7501 Gallinchen	30	Dresden 2 S. 67	Gallinchen, Cottbus NVA	252	2	Gallinchen, Cottbus	2761 353	Gallinchen An der Gaglower Straße	BV Cottbus | DO | 291 468
36	6 Cottbus Cottbus								2761 354	Klein Gaglow An der Hauptstraße	BV Cottbus | UB | 7 017
37	6 Cottbus Cottbus					271	1	Westufer Talsperre Spremberg			

Signatur	Karte	lt. HA VIII	S.	lt. WBK	Lage	S.	Obj.	Lage (MfS)	Akte	Lage (MfS)	Nutzung
38	6 Cottbus Cottbus					271	2	Westufer Talsperre Spremberg			
	6 Cottbus Cottbus-Stadt								2761 386	Cottbus Holbeinstraße XX	BV Cottbus | WO | 1 104
	6 Cottbus Cottbus-Stadt								2761 387	Cottbus Karl-Marx-Platz 1/2	BV Cottbus | WO | 4 104
	6 Cottbus Cottbus-Stadt								2761 387	Cottbus Nordparkstraße XX	BV Cottbus | WO | 2 552
39	6 Cottbus Cottbus-Stadt								2761 386	Cottbus Am Nordrand 45	BV Cottbus | DO | 348 321
40	6 Cottbus Cottbus-Stadt								2761 387	Cottbus An der Nordparkstraße	BV Cottbus | UB | 611
41	6 Cottbus Cottbus-Stadt								2761 386	Cottbus Gerichtsplatz 2	BV Cottbus | DO | 2 733
42	6 Cottbus Cottbus-Stadt								2761 386	Cottbus An der Schlachthofstraße	SV Dynamo | SPO | 24 533
43	6 Cottbus Cottbus-Stadt								2761 387	Cottbus Am Merzdorfer Weg	BV Cottbus | DO | 6 185
	6 Cottbus Calau								2761 351	Calau Mühlenstraße XX	BV Cottbus | WO | 999

Signatur	Karte	lt. HA VIII	S.	lt. WBK	Lage	S.	Obj.	Lage (MfS)	Akte	Lage (MfS)	Nutzung
44	6 Cottbus Calau	MfS-Objekt (KD) 7500 Calau	26						2761 351	Calau Wald / Forststra- ße	BV Cottbus | DO | 25 732
45	6 Cottbus Bad Lieben- werda								2761 350	Zeischa Parzelle 43+45	BV Cottbus | EO | 900
46	6 Cottbus Bad Lieben- werda	MfS-Objekt (KD) 7950 Bad Lieben- werda	24						2761 349	Bad Liebenwerda Leninstraße 14	BV Cottbus | DO | 1 887
	6 Cottbus Finsterwalde								2761 355	Finsterwalde Straße der Be- freiung 20	BV Cottbus | WO | 2 159
	6 Cottbus Finsterwalde								2761 356	Finsterwalde Straße der Be- freiung 23	BV Cottbus | WO | 924
	6 Cottbus Finsterwalde								2761 357	Göllnitz Im Felde 2	BV Cottbus | WO | 6 231
47	6 Cottbus Finsterwalde								2761 355	Finsterwalde Straße der Be- freiung 22	BV Cottbus | DO | 8 092
48	6 Cottbus Finsterwalde								2761 358	Rückersdorf Am Hauptteich Nr. 23	BV Cottbus | EO | 120
49	6 Cottbus Senftenberg								2761 379	Senftenberg Am Senftenber- ger See	SV Dynamo | SPO | 32 117
50	6 Cottbus Senftenberg								2761 379	Senftenberg Schwarzer Weg	BV Cottbus | DO | 99 097

Signatur	Karte	lt. HA VIII	S.	lt. WBK	Lage	S.	Obj.	Lage (MfS)	Akte	Lage (MfS)	Nutzung
51	6 Cottbus Senftenberg					270	1	Senftenberg (Am Speicher-becken)	2761 379	Senftenberg Am See	BV Cottbus | EO | 5 367
52	6 Cottbus Senftenberg					290	1	Peickwitz, Niemtsch			
53	6 Cottbus Spremberg								2761 380	Spremberg Drebkauer Straße 3/4	BV Cottbus | DO | 8 160
54	6 Cottbus Hoyerswerda								2761 366	Groß Särchen Bungalowsied-lung	BV Cottbus | EO | 180
55	6 Cottbus Hoyerswerda								2761 367	Hoyerswerda Ludwig van Beethoven-Straße	SV Dynamo | SPO | 2 996
56	6 Cottbus Hoyerswerda					292	1	Hoyerswerda	2761 368	Zeißig Industriegelände	BV Cottbus | DO | 82 796
57	6 Cottbus Weißwasser					293	1	Weißwasser	2761 381	Weißwasser Am Siedlerwald	BV Cottbus | DO | 100 903
58	6 Cottbus Weißwasser								2761 381	Weißwasser Wilhelm-Pieck-Straße	SV Dynamo | SPO | 55 917
1	7 Magdeburg Salzwedel			Schwerin 3 S. 167	Westlich von Holzhausen NVA	140	1	Holzhausen, Lagendorf	2761 416	Holzhausen Lootsch	BV Magde-burg | DO | 26 320
2	7 Magdeburg Salzwedel	MfS-Objekt KD 3560 Salzwedel	48								

Signatur	Karte	lt. HA VIII	S.	lt. WBK	Lage	S.	Obj.	Lage (MfS)	Akte	Lage (MfS)	Nutzung
3	7 Magdeburg Salzwedel								2761 417	Salzwedel Braunschweiger Straße 28	BV Magdeburg | DO | 2 493
4	7 Magdeburg Salzwedel								2761 417	Salzwedel An der Lüneburger Straße	BV Magdeburg | DO | 21 154
5	7 Magdeburg Osterburg								2761 413	Arendsee WES Arendsee	BV Magdeburg | EO | 1 100
6	7 Magdeburg Osterburg								2761 415	Schrampe Am Arendsee	BV Magdeburg | EO | 1 468
7	7 Magdeburg Osterburg					127	1	Schrampe, Arendsee	2761 415	Schrampe Am Arendsee 28/29	BV Magdeburg | EO | 10 000
8	7 Magdeburg Osterburg	MfS-Objekt KD 3540 Osterburg	48						2761 414	Osterburg Ernst-Thälmann-Straße 18	BV Magdeburg | DO | 6 073
9	7 Magdeburg Havelberg					145	1	Kamern, Wulkau, Schönfeld	2761 402	Schönfeld Auf der Heide	BV Magdeburg | EO | 27 930
10	7 Magdeburg Havelberg					145	2	Schollene, Molkenberg	2761 403	Schollene Ziegeleiberg	BV Magdeburg | DO | 41 510
11	7 Magdeburg Havelberg	MfS-Objekt KD 3530 Havelberg	42						2761 401	Havelberg Genthiner Straße 12/13	BV Magdeburg | DO |

Signatur	Karte	lt. HA VIII	S.	lt. WBK	Lage	S.	Obj.	Lage (MfS)	Akte	Lage (MfS)	Nutzung
											2 640
	7 Magdeburg Kalbe / Milde								2761 404	Kalbe (Milde) Feldstraße XX	BV Magdeburg | WO | 558
12	7 Magdeburg Klötze	MfS-Objekt KD 3580 Klötze	43								
13	7 Magdeburg Klötze								2761 405	Klötze Geschwister-Scholl-Straße 2	BV Magdeburg | DO | 941
14	7 Magdeburg Klötze								2761 405	Klötze Gardelegener Straße 35 B	BV Magdeburg | DO | 855
15	7 Magdeburg Klötze								2761 406	Oebisfelde Barackenkomplex	BV Magdeburg | DO | 4 000
16	7 Magdeburg Klötze								2761 406	Oebisfelde Stürholzgarten	BV Magdeburg | DO | 5 241
	7 Magdeburg Klötze								2761 405	Klötze Gardelegener Straße 35 C	BV Magdeburg | WO | 997
	7 Magdeburg Klötze								2761 406	Oebisfelde Leninstraße 7–11	BV Magdeburg | WO | 4 258

Signatur	Karte	lt. HA VIII	S.	lt. WBK	Lage	S.	Obj.	Lage (MfS)	Akte	Lage (MfS)	Nutzung
	7 Magdeburg Klötze								2761 406	Oebisfelde Lessingstraße 9–16	BV Magdeburg | WO | 18 739
	7 Magdeburg Klötze								2761 407	Oebisfelde Leninstraße 16–19	BV Magdeburg | WO | 5 633
17	7 Magdeburg Gardelegen					156	1	Peckfitz, Dannefeld	2761 395	Peckfitz Rümling	HA III | UB | 59 115
18	7 Magdeburg Gardelegen	MfS-Objekt (KD) 3570 Gardelegen	37						2761 394	Gardelegen Rosenweg 12 / Gartenstraße 14	BV Magdeburg | DO | 3 090
19	7 Magdeburg Gardelegen	MfS-Objekt KD 3590 Kalbe	43								
20	7 Magdeburg Stendal								2761 422	Stendal Ernst-Thälmann-Straße	BV Magdeburg | DO | 4 032
21	7 Magdeburg Tangerhütte	MfS-Übungsgelände Ausbildungszentrum 3511 Burgstall	51	Erfurt 1 S. 30 u. 32	Am südlichen Blattrand GSSD	174	1	Burgstall, Dolle	2761 423	Burgstall An der Briefkavel	BV Magdeburg | DO | 496 388
22	7 Magdeburg Tangerhütte					174	2	Dolle, Cröchern	2761 424	Dolle Steinberge	BV Magdeburg | DO | 68 540
23	7 Magdeburg Tangerhütte								2761 425	Tangerhütte Ernst-Thälmann-Straße	BV Magdeburg | DO | 500

Signatur	Karte	lt. HA VIII	S.	lt. WBK	Lage	S.	Obj.	Lage (MfS)	Akte	Lage (MfS)	Nutzung
24	7 Magdeburg Tangerhütte								2761 425	Tangerhütte Ernst-Thälmann-Straße	SV Dynamo | SPO | 3 306
25	7 Magdeburg Genthin	MfS-Objekt (KD) 3280 Genthin	38						2761 396	Genthin Rudolf-Breitscheid-Straße 3	BV Magdeburg | DO | 4 432
26	7 Magdeburg Genthin								2761 396	Genthin Straße der Befreiung	SV Dynamo | SPO | 770
27	7 Magdeburg Haldensleben	MfS-Objekt KD 3240 Haldensleben	39						2761 398	Haldensleben Wilhelm-Pieck-Straße 48	BV Magdeburg | DO | 2 130
28	7 Magdeburg Haldensleben								2761 399	Morsleben Grenzübergangsstelle Marienborn	BV Magdeburg | DO | 3 698
29	7 Magdeburg Haldensleben								2761 400	Süplingen WES Steiner Berg	BV Magdeburg | EO | 330
30	7 Magdeburg Haldensleben								2761 400	Süplingen WES Steinbruch (Parzelle XX)	BV Magdeburg | EO | 400
31	7 Magdeburg Haldensleben								2761 400	Süplingen Objekt Kieferneck	BV Magdeburg | EO | 330
32	7 Magdeburg Wolmirstedt					189	1	Zwischen Colbitz und Samswegen			

Signatur	Karte	lt. HA VIII	S.	lt. WBK	Lage	S.	Obj.	Lage (MfS)	Akte	Lage (MfS)	Nutzung
33	7 Magdeburg Wolmirstedt								2761 408	Jersleben Am Jersleber See	BV Magdeburg | DO | 500
34	7 Magdeburg Wolmirstedt								2761 408	Jersleben Am Jersleber See II	BV Magdeburg | EO | 223
35	7 Magdeburg Wolmirstedt								2761 409	Wolmirstedt Triftstraße	BV Magdeburg | DO | 3 587
36	7 Magdeburg Burg								2761 389	Dannigkow Am Plattensee	BV Magdeburg | EO | 300
37	7 Magdeburg Burg								2761 392	Parchau WES Parchauer See - II -	BV Magdeburg | EO | 400
38	7 Magdeburg Burg								2761 392	Parchau WES Parchauer See	BV Magdeburg | EO | 300
39	7 Magdeburg Burg								2761 388	Burg Karl-Marx-Straße 35	BV Magdeburg | DO | 3 234
40	7 Magdeburg Burg					190	1	Burg	2761 388	Burg Koloniestraße 25–28	SV Dynamo | SPO | 29 353
41	7 Magdeburg Burg					190	2	Madel (an der Autobahn)	2761 393	Pietzpuhl An der Straße von Stegelitz	BV Magdeburg | DO | 4 432

Signatur	Karte	lt. HA VIII	S.	lt. WBK	Lage	S.	Obj.	Lage (MfS)	Akte	Lage (MfS)	Nutzung
42	7 Magdeburg Burg			Dresden 1 S. 93	Dretzen, Mäuseberg NVA	192	2	Dretzen, Mäuseberg	2761 390	Magdeburgerfort Am Weg von Köpernitz	HA III/Quelle 4 | DO | 134 878
43	7 Magdeburg Burg					207	1	Büden, Nedlitz	2761 391	Nedlitz Kurze Wiesenstücke	BV Magdeburg | DO | 144 919
	7 Magdeburg Magdeburg-Stadt								2761 440	Magdeburg Hohepfortestraße	BV Magdeburg | WO | 5 871
	7 Magdeburg Magdeburg-Stadt								2761 440	Magdeburg Am Schiffshebewerk	BV Magdeburg | WO | 16 424
	7 Magdeburg Magdeburg-Stadt								2761 442	Magdeburg Florian-Geyer-Straße XX	BV Magdeburg | WO | 630
	7 Magdeburg Magdeburg-Stadt								2761 442	Magdeburg Thomas-Müntzer-Straße XX	BV Magdeburg | WO | 600
	7 Magdeburg Magdeburg-Stadt								2761 443	Magdeburg Saefkowstraße XX	BV Magdeburg | WO | 1 177
	7 Magdeburg Magdeburg-Stadt								2761 443	Magdeburg Joh.-Schlaf-Straße XX	BV Magdeburg | WO | 980

Signatur	Karte	lt. HA VIII	S.	lt. WBK	Lage	S.	Obj.	Lage (MfS)	Akte	Lage (MfS)	Nutzung
44	7 Magdeburg Magdeburg-Stadt	MfS-Objekt KD 3010 Magdeburg Walter-Rathenau-Straße 88	46						2761 439	Magdeburg Walter-Rathenau-Straße 88	BV Magdeburg | DO | 18 207
45	7 Magdeburg Magdeburg-Stadt	MfS-Objekt BV 3027 Magdeburg Kroatenweg	46						2761 442	Magdeburg Kroatenweg 55/57	BV Magdeburg | DO | 346 723
46	7 Magdeburg Magdeburg-Stadt								2761 439	Magdeburg Am Draisweg	BV Magdeburg | DO | 24 970
47	7 Magdeburg Magdeburg-Stadt								2761 439	Magdeburg Berliner Chaussee (Hinter 209)	SV Dynamo | SPO | 65 203
48	7 Magdeburg Magdeburg-Stadt								2761 440	Magdeburg Lorenzweg 6, 8, 10	BV Magdeburg | DO | 3 404
49	7 Magdeburg Magdeburg-Stadt								2761 440	Magdeburg Umfassungsstraße 76	BV Magdeburg | DO | 2 627
50	7 Magdeburg Magdeburg-Stadt								2761 441	Magdeburg Barro-See II	BV Magdeburg | EO | 350
51	7 Magdeburg Magdeburg-Stadt								2761 441	Magdeburg Am Barleber See	BV Magdeburg EO 300
52	7 Magdeburg Magdeburg-Stadt								2761 441	Magdeburg Am Großen Barro-See	BV Magdeburg | EO | 400

Signatur	Karte	lt. HA VIII	S.	lt. WBK	Lage	S.	Obj.	Lage (MfS)	Akte	Lage (MfS)	Nutzung
53	7 Magdeburg Magdeburg-Stadt								2761 442	Magdeburg Große Diesdorfer Straße 104	SV Dynamo | SPO | 4 071
54	7 Magdeburg Magdeburg-Stadt								2761 444	Magdeburg Erlenweg 1	BV Magde-burg | DO | 841
55	7 Magdeburg Magdeburg-Stadt								2761 444	Magdeburg Hallische Straße 3	SV Dynamo | SPO | 2 032
	7 Magdeburg Oschersleben								2761 410	Harbke Straße der Ein-heit	BV Magde-burg | WO | 2 205
56	7 Magdeburg Oschersleben			Erfurt 1 S. 39	Marienborn GÜST	187	1	GÜST, Marien-born	2761 410	Harbke An der Autobahn	BV Magde-burg | DO | 23 761
57	7 Magdeburg Oschersleben	MfS-Objekt KD 3230 Oschersle-ben	45						2761 412	Oschersleben Breitscheidstraße 8	BV Magde-burg | DO | 2 789
58	7 Magdeburg Oschersleben								2761 411	Marienborn Am Bahnhof	BV Magde-burg | DO | 15 764
59	7 Magdeburg Oschersleben								2761 412	Oschersleben Am Friedensplatz	SV Dynamo | SPO | 25 231
60	7 Magdeburg Wanzleben	MfS-Objekt KD 3120 Wanzleben	51						2761 426	Wanzleben Lindenpromena-de 31	BV Magde-burg | DO | 9 081

Signatur	Karte	lt. HA VIII	S.	lt. WBK	Lage	S.	Obj.	Lage (MfS)	Akte	Lage (MfS)	Nutzung
61	7 Magdeburg Wanzleben								2761 427	Wefensleben Bahnhofstraße 15	BV Magdeburg | DO | 970
62	7 Magdeburg Halberstadt								2761 397	Halberstadt Paulsplan 28	BV Magdeburg | DO | 3 134
63	7 Magdeburg Halberstadt								2761 397	Halberstadt An der Straße von Röderhof	BV Magdeburg | UB | 37 645
	7 Magdeburg Wernigerode								2761 429	Elend Forstamtsweg XX	BV Magdeburg | WO | 800
	7 Magdeburg Wernigerode								2761 431	Schierke Barenberg XX Waldheimat	BV Magdeburg | WO | 460
	7 Magdeburg Wernigerode								2761 431	Schierke Brockenstraße XX	BV Magdeburg | WO | 473
	7 Magdeburg Wernigerode								2761 431	Schierke Brockenstraße XX	BV Magdeburg | WO | 1 715
	7 Magdeburg Wernigerode								2761 431	Schierke Brockenstraße XX	BV Magdeburg | WO | 1 934
	7 Magdeburg Wernigerode								2761 432	Schierke Rudolf-Breitscheid-	BV Magdeburg | WO |

Signatur	Karte	lt. HA VIII	S.	lt. WBK	Lage	S.	Obj.	Lage (MfS)	Akte	Lage (MfS)	Nutzung
										Straße XX	3 316
	7 Magdeburg Wernigerode								2761 433	Wernigerode Walter-Rathenau-Straße XX	BV Magdeburg | WO | 505
	7 Magdeburg Wernigerode								2761 433	Wernigerode Walter-Rathenau-Straße XX	BV Magdeburg | WO | 613
	7 Magdeburg Wernigerode								2761 433	Wernigerode Kantstraße XX	HA III | WO | 800
64	7 Magdeburg Wernigerode	MfS-Funkstation (Funkobjekt) 3704 Heudeber	52	Erfurt 1 S. 80	Südwestlich von Heudeber NVA	221	1	Heudeber, Langeln	2761 430	Heudeber Auf der Halbe	HA III | DO | 39 379
65	7 Magdeburg Wernigerode								2761 428	Altenbrak WES Rolandseck	BV Magdeburg | EO | 600
66	7 Magdeburg Wernigerode								2761 429	Elend Heinrich-Heine-Weg 1	BV Magdeburg | EO | 4 979
67	7 Magdeburg Wernigerode			Erfurt 1 S. 106	Brocken NVA	237	2	Brocken	2761 432	Schierke Auf dem Brocken	BV Magdeburg | DO | 4 205
68	7 Magdeburg Wernigerode								2761 432	Schierke Ernst-Thälmann-Heim	VRD / VD / IV | EO | 13 633

Signatur	Karte	lt. HA VIII	S.	lt. WBK	Lage	S.	Obj.	Lage (MfS)	Akte	Lage (MfS)	Nutzung
69	7 Magdeburg Wernigerode					237	1	Bahnhof Drei Annen, Schierke, Elend	2761 434	Wernigerode Drei Annen Hohne	BV Magdeburg | DO | 2800
70	7 Magdeburg Wernigerode								2761 433	Wernigerode Leninstraße 149	BV Magdeburg | DO | 2 861
71	7 Magdeburg Wernigerode								2761 434	Wernigerode Unter dem Lerchenkopf	BV Magdeburg | EO | 3 096
72	7 Magdeburg Wernigerode								2761 434	Wernigerode Am Auerhahn 4	BV Magdeburg | DO | 210
73	7 Magdeburg Staßfurt								2761 421	Staßfurt Salinenstraße 2	BV Magdeburg | DO | 4 625
	7 Magdeburg Schönebeck								2761 420	Schönebeck Köthener Straße XX	BV Magdeburg | WO | 763
	7 Magdeburg Schönebeck								2761 420	Schönebeck Staßfurter Straße XX	BV Magdeburg | WO | 553
74	7 Magdeburg Schönebeck	MfS-Objekt KD 3300 Schönebeck	49						2761 420	Schönebeck Böttcherstraße 3 A	BV Magdeburg | DO | 3 240
75	7 Magdeburg Schönebeck								2761 418	Plötzky Am Königssee	BV Magdeburg | EO |

Signatur	Karte	lt. HA VIII	S.	lt. WBK	Lage	S.	Obj.	Lage (MfS)	Akte	Lage (MfS)	Nutzung
											400
76	7 Magdeburg Schönebeck								2761 418	Plötzky Am Königssee - II -	BV Magdeburg | EO | 500
77	7 Magdeburg Schönebeck								2761 419	Pretzien Langer-See VII	BV Magdeburg | EO | 594
78	7 Magdeburg Schönebeck								2761 419	Pretzien Felsen-See	BV Magdeburg | EO | 422
	7 Magdeburg Zerbst								2761 438	Zerbst Gartenstraße 28	BV Magdeburg | WO | 650
79	7 Magdeburg Zerbst								2761 435	Deetz Die Kiebitzberge	BV Magdeburg | DO | 4 812
80	7 Magdeburg Zerbst								2761 436	Lindau Lindau, Flur 10, Flurstück 17	BV Magdeburg | EO | 900
81	7 Magdeburg Zerbst								2761 437	Lübs WES Lübs	BV Magdeburg | EO | 400
82	7 Magdeburg Zerbst								2761 438	Zerbst Puschkinpromenade 4	BV Magdeburg | DO | 985

Signatur	Karte	lt. HA VIII	S.	lt. WBK	Lage	S.	Obj.	Lage (MfS)	Akte	Lage (MfS)	Nutzung
1	8 Halle Quedlinburg					258	1	Alexisbad, Harzgerode	2761 460	Alexisbad Kreisstraße 4	VRD / VD / IV | EO | 11 212
2	8 Halle Quedlinburg								2761 471	Quedlinburg Ethel-und-Julius-Rosenberg-Straße 24	BV Halle | DO | 6 685
	8 Halle Quedlinburg								2761 470	Alexisbad Kreisstraße XX	BV Halle | WO | 665
3	8 Halle Aschersleben	MfS-Objekt KD 4320 Aschersle-ben	106								
4	8 Halle Aschersleben								2761 451	Aschersleben Dr.-Wilhelm-Feit-Straße 1/3	BV Halle | DO | 6 001
5	8 Halle Aschersleben								2761 452	Meisdorf Selkethal	BV Halle | EO | 500
6	8 Halle Hettstedt					259	1	Gorenzen	2761 462	Gorenzen Forsthaus Hagen	BV Halle | DO | 2 867
7	8 Halle Hettstedt								2761 461	Bräunrode Flur 8, Flurstück 89/1	BV Halle | DO | 1 400
8	8 Halle Hettstedt								2761 463	Hettstedt Fritz-Probst-Straße 25	BV Halle | DO | 1 366
9	8 Halle Hettstedt								2761 464	Möllendorf Teichanlage Hippachtal	BV Halle | SO | 6 760

Signatur	Karte	lt. HA VIII	S.	lt. WBK	Lage	S.	Obj.	Lage (MfS)	Akte	Lage (MfS)	Nutzung
10	8 Halle Bernburg								2761 453	Bernburg Karl-Liebknecht-Straße 61/63	BV Halle | DO | 2 067
11	8 Halle Bernburg								2761 453	Bernburg An der Krumb-holzallee	SV Dynamo | SPO | 23 385
12	8 Halle Köthen					261	2	Glauzig, Görzig			
13	8 Halle Köthen								2761 465	Glauzig Große Mühlbreite	BV Halle | DO | 238
14	8 Halle Köthen								2761 466	Köthen Maxim-Gorki-Straße	BV Halle | DO | 6 004
15	8 Halle Dessau			Erfurt 1 S. 101	Westlich von Großkühnau GSSD	226	1	Kleinkühnau, Großkühnau	2761 483	Dessau Die Hutung	BV Halle | DO | 142 194
16	8 Halle Dessau								2761 483	Dessau Puschkinallee 1	BV Halle | DO | 901
17	8 Halle Dessau								2761 483	Dessau Heidestraße	SV Dynamo | SPO | 6 908
18	8 Halle Roßlau								2761 473	Roßlau Straße der DSF 46/47	BV Halle | DO | 3 643
19	8 Halle Roßlau								2761 473	Roßlau An der F 187	HA VIII | DO | 190 165

Signatur	Karte	lt. HA VIII	S.	lt. WBK	Lage	S.	Obj.	Lage (MfS)	Akte	Lage (MfS)	Nutzung
20	8 Halle Wittenberg (auch Gräfenhainichen)	MfS-Ausbildungsobjekt 4601 Parnitz	118			245	2	Parnitz	2761 479	Ateritz Objekt Parnitz	BV Halle | EO | 81 254
21	8 Halle Wittenberg								2761 480	Korgau Die Bergstücken	SV Dynamo | SPO | 23 261
22	8 Halle Wittenberg								2761 481	Wittenberg Melanchtonstraße 6/7	BV Halle | DO | 8 970
23	8 Halle Gräfenhainichen			Dresden 2 S. 39	Nordöstlich von Schköna, Forsthaus Thielenhaide MdI	245	1	Hohenlubast, Schköna	2761 458	Schköna Forsthaus Thielenhaide	BV Halle | EO | 4 505
24	8 Halle Gräfenhainichen	MfS-Objekt (Base VIII) 4407 Oranienbaum	109								
25	8 Halle Gräfenhainichen	MfS-Sonderobjekt 4407 Vockerode	109								
26	8 Halle Gräfenhainichen								2761 457	Gräfenhainichen Adam-Weise-Straße 48	BV Halle | DO | 3 793
27	8 Halle Bitterfeld								2761 454	Bitterfeld Edgar-Andre-Straße 5	BV Halle | DO | 11 401
28	8 Halle Saalkreis	NVA-Funk-Station (auch MfS) 4101 Petersberg	116								

Signatur	Karte	lt. HA VIII	S.	lt. WBK	Lage	S.	Obj.	Lage (MfS)	Akte	Lage (MfS)	Nutzung
29	8 Halle Saalkreis	MfS-K-Raum Fasan 4101 Ostrau Schortewitz, Werderthau, Kösseln, Kütten, Mösthinsdorf	116								
30	8 Halle Saalkreis	MfS-Objekt (Reservelager) 4101 Holleben	116						2761 460	Holleben Ehemalige Ziegelei	BV Halle | DO | 14 760
31	8 Halle Saalkreis	MfS-Funkstation 4101 Brachwitz	116	Erfurt 1 S. 163	Westlich von Morl Schloßberg NVA	261	1	Brachwitz, Morl	2761 459	Brachwitz Schloßberg	BV Halle | DO | 166 165
	8 Halle Halle/Saale								2761 484	Halle/Saale Ludwig-Stur-Straße XX	BV Halle | WO | 506
	8 Halle Halle/Saale								2761 484	Halle/Saale Dr.-Richard-Sorge-Straße XX	BV Halle | WO | 785
	8 Halle Halle/Saale								2761 485	Halle/Saale Dr.-Richard-Sorge-Straße XX	BV Halle | WO | 634
	8 Halle Halle/Saale								2761 485	Halle/Saale Dr.-Richard-Sorge-Straße XX	BV Halle | WO | 818
	8 Halle Halle/Saale								2761 485	Halle/Saale Straße der DSF 27–29 C	BV Halle | WO | 3 381
	8 Halle Halle/Saale								2761 485	Halle/Saale Herweghstraße 12	BV Halle | WO | 1 903

Signatur	Karte	lt. HA VIII	S.	lt. WBK	Lage	S.	Obj.	Lage (MfS)	Akte	Lage (MfS)	Nutzung
	8 Halle Halle/Saale								2761 486	Halle/Saale Böllberger Weg 66	BV Halle | WO | 2 134
	8 Halle Halle/Saale								2761 486	Halle/Saale Elsa-Brandström-Straße 86–88	BV Halle | WO | 4 550
	8 Halle Halle/Saale								2761 487	Halle/Saale Salzmünder Straße XX	BV Halle | WO | 853
32	8 Halle Halle/Saale	MfS-Objekt BV 4020 Halle, Gimritzer Damm	110						2761 488	Halle-Neustadt Am Gimritzer Damm	BV Halle | DO | 111 212
33	8 Halle Halle/Saale	MfS-Objekt KD Halle 4020 Halle/Saale	110								
34	8 Halle Halle/Saale								2761 484	Halle/Saale Ludwig-Stur-Straße 1	BV Halle | DO | 1 082
35	8 Halle Halle/Saale								2761 484	Halle/Saale Dr.-Richard-Sorge-Straße 8	BV Halle | DO | 1 001
36	8 Halle Halle/Saale								2761 487	Halle/Saale Am Kirchtor 20 A–20 E	BV Halle | DO | 20 293
37	8 Halle Halle/Saale								2761 487	Halle/Saale Fritz-Weineck-Ufer 4	BV Halle | DO | 1 759
38	8 Halle Eisleben					260	1	Eisleben			

Signatur	Karte	lt. HA VIII	S.	lt. WBK	Lage	S.	Obj.	Lage (MfS)	Akte	Lage (MfS)	Nutzung
39	8 Halle Eisleben								2761 455	Eisleben Wilhelm-Beinert-Straße 2/2 A	BV Halle | DO | 3 316
40	8 Halle Eisleben								2761 455	Eisleben Am Sandgraben	SV Dynamo | SPO | 40 474
41	8 Halle Eisleben					281	1	Seeburg	2761 456	Seeburg Am Nordstrand	BV Halle | EO | 2 700
42	8 Halle Eisleben								2761 456	Seeburg Am Süßen See	BV Halle | EO | 2 700
	8 Halle Sangerhausen								2761 474	Kelbra Am Kyffhäuser	BV Halle | WO | 2 078
43	8 Halle Sangerhausen	MfS-Objekt (KD) 4700 Sangerhausen	117						2761 476	Sangerhausen Marienstraße 2	BV Halle | DO | 2 635
44	8 Halle Sangerhausen					259	2	Nördlich von Pölsfeld			
45	8 Halle Sangerhausen					259	3	Nordwestlich von Wettelrode			
46	8 Halle Sangerhausen					279	3	Kelbra	2761 474	Kelbra An der Bergstraße	BV Halle | DO | 20
47	8 Halle Sangerhausen								2761 475	Obersdorf Das Bornholz	BV Halle | EO | 3 480
48	8 Halle Sangerhausen								2761 475	Grillenberg Forsthaus Wettelrode	BV Halle | DO | 12 350

Signatur	Karte	lt. HA VIII	S.	lt. WBK	Lage	S.	Obj.	Lage (MfS)	Akte	Lage (MfS)	Nutzung
	8 Halle Artern								2761 447	Günserode An der Wiese XX	BV Halle | WO | 335
	8 Halle Artern								2761 448	Seega Die Obere Mühl- brache	BV Halle | WO | 2 429
	8 Halle Artern								2761 450	Wiehe Burkhardstraße XX	Wachregiment | WO | 1 140
	8 Halle Artern								2761 450	Wiehe Dorfstraße 13/15	Wachregiment | WO | 14 171
49	8 Halle Artern					279	1	Bad Franken- hausen	2761 476	Bad Frankenhau- sen Waldschlößchen	VRD / VD / IV | EO | 51 589
50	8 Halle Artern	MfS-Objekt (Ferienheim) 4712 Kyffhäuser	106			279	2	Kyffhäuser, Tilleda			
51	8 Halle Artern					300	1	Seega, Ober- bösa	2761 447	Günserode An der Kapell- mühle	VRD / VD / IV | EO | 46 727
52	8 Halle Artern					301	2	Garnbach, Wiehe			
53	8 Halle Artern					301	3	Wiehe	2761 450	Wiehe Dorfstraße 15	Wachregiment | DO | 2 330
54	8 Halle Artern								2761 450	Wiehe Dorfstraße 7 A	Wachregiment | DO | 7 314

Signatur	Karte	lt. HA VIII	S.	lt. WBK	Lage	S.	Obj.	Lage (MfS)	Akte	Lage (MfS)	Nutzung
55	8 Halle Artern								2761 445	Artern Puschkinstraße 23/24	BV Halle | DO | 1 120
56	8 Halle Artern								2761 449	Steinthaleben Thomas-Müntzer- Heim	VRD / VD / IV | EO | 9 820
57	8 Halle Querfurt	MfS-Objekt KD 4240 Querfurt	114						2761 472	Querfurt Döcklitzer Tor 35 B	BV Halle | DO | 8 970
58	8 Halle Merseburg								2761 468	Merseburg Poststraße 16	BV Halle | DO | 3 582
59	8 Halle Nebra								2761 467	Nebra An der Promena- de	BV Halle | DO | 3 436
60	8 Halle Weißenfels								2761 478	Weißenfels Leninstraße 27	BV Halle | DO | 1 336
61	8 Halle Naumburg								2761 469	Naumburg Marienring 10/14	BV Halle | DO | 3 418
62	8 Halle Hohenmölsen	MfS-Objekt KD 4850 Hohenmöl- sen, Oststraße	111						2761 477	Hohenmölsen Oststraße 11	BV Halle | DO | 698
63	8 Halle Zeitz	MfS-Objekt KD 4900 Zeitz	119						2761 482	Zeitz Zeppelinstraße 1	BV Halle | DO | 3 277
1	9 Erfurt Heiligenstadt	MfS-Objekt (Horizont 3) 5631 Reinholtero- de	63								

Signatur	Karte	lt. HA VIII	S.	lt. WBK	Lage	S.	Obj.	Lage (MfS)	Akte	Lage (MfS)	Nutzung
2	9 Erfurt Heiligenstadt	MfS-Objekt (KD) 5630 Heiligen-stadt, Ägidienstra-ße	63						2762 507	Heiligenstadt Ägidienstraße 20	BV Erfurt | DO | 5 854
	9 Erfurt Worbis								2762 510	Worbis Friedrich-Engels-Straße 42	BV Erfurt | WO | 1 752
	9 Erfurt Worbis								2762 510	Worbis Straße des Frie-dens 10	BV Erfurt | WO | 20 485
	9 Erfurt Worbis								2762 510	Worbis Straße des Frie-dens 14	BV Erfurt | WO | 969
3	9 Erfurt Worbis					276	1	Teistungen, GÜST	2762 509	Teistungen An der F 247	BV Erfurt | DO | 3 164
4	9 Erfurt Worbis	MfS-Objekt (Wohnunterkunft) 5620 Worbis	75								
5	9 Erfurt Worbis	MfS-Objekt (KD) 5620 Worbis	75						2762 510	Worbis Straße der DSF 9 A	BV Erfurt | DO | 4 136
6	9 Erfurt Nordhausen					278	1	Auleben, Badra			
7	9 Erfurt Nordhausen	MfS-Objekt (KD) 5500 Nordhausen	68						2762 514	Nordhausen Dr.-Kurt-Fischer-Straße 11	BV Erfurt | DO | 9 231
	9 Erfurt Sondershausen								2762 517	Sondershausen Edmund-König-Straße XX	BV Erfurt | WO | 843

Signatur	Karte	lt. HA VIII	S.	lt. WBK	Lage	S.	Obj.	Lage (MfS)	Akte	Lage (MfS)	Nutzung
8	9 Erfurt Sondershausen	MfS-Objekt (KD) 5400 Sondershausen, Edmund-König-Straße	72						2762 517	Sondershausen Edmund-König-Straße 3	BV Erfurt | DO | 4 072
9	9 Erfurt Sondershausen								2762 516	Badra Am Kelbraer Stausee	BV Erfurt | EO | 17 617
10	9 Erfurt Sondershausen								2762 516	Badra Neo Kelbra	BV Erfurt | DO | 600
	9 Erfurt Mühlhausen								2762 512	Mühlhausen Friedensstraße XX	BV Erfurt | WO | 671
11	9 Erfurt Mühlhausen					296	1	Südöstlich von Lengenfeld unterm Stein (Am Blattrand)	2762 511	Faulungen Die Untermühle	BV Erfurt | DO | 3 929
12	9 Erfurt Mühlhausen	MfS-Objekt Nachrichten 5701 Struth	70			297	1	Struth	2762 513	Struth Vorn auf dem Raine	BV Erfurt | DO | 1 000
13	9 Erfurt Mühlhausen	MfS-Objekt (KD) 5700 Mühlhausen	70						2762 512	Mühlhausen Martinistraße 23	BV Erfurt | DO | 1 982
	9 Erfurt Eisenach								2762 492	Eisenach Ernst-Thälmann-Straße 56/60	BV Erfurt | WO | 3 497
14	9 Erfurt Eisenach	MfS-Objekt (Siebenborn) 5900 Eisenach	55			340	1	Eisenach	2762 492	Eisenach Am Siebenborn	SV Dynamo | SPO | 32 176
15	9 Erfurt Eisenach	MfS-Objekt (KD) 5900 Eisenach, Kurstraße	55						2762 492	Eisenach Kurstraße 1/2	BV Erfurt | DO | 2 036

Signatur	Karte	lt. HA VIII	S.	lt. WBK	Lage	S.	Obj.	Lage (MfS)	Akte	Lage (MfS)	Nutzung
16	9 Erfurt Eisenach								2762 492	Eisenach Am Ofenstein	BV Erfurt | DO | 1 466
17	9 Erfurt Eisenach								2762 493	Eisenach Philipp-Kühner- Straße (WH)	BV Erfurt | DO | 869
18	9 Erfurt Eisenach	MfS-Objekt (Kon- dor) 5901 Schnell- mannshausen	55								
19	9 Erfurt Eisenach								2762 494	Oberellen Am Stöpfelbach	Abt. XIII | EO | 100
20	9 Erfurt Langensalza	MfS-Objekt (KD) 5820 Langensalza, Travertinstraße	66						2762 508	Bad Langensalza Travertinstraße 4/5	BV Erfurt | DO | 3 890
21	9 Erfurt Sömmerda			Erfurt 2 S. 24	Nordöstlich von Ostramondra GSSD	301	1	Ostramondra, Großmonra			
22	9 Erfurt Sömmerda	MfS-Objekt (KD) 5230 Sömmerda	71						2762 515	Sömmerda Am Rothenbach 36	BV Erfurt | DO | 2 913
23	9 Erfurt Apolda	MfS-Objekt (KD) 5320 Apolda, Lessingstr.	54						2762 491	Apolda Lessingstraße 93/95	BV Erfurt | DO | 3 321
	9 Erfurt Weimar/Stadt								2762 519	Weimar Schlufterweg XX	BV Erfurt | WO | 701
24	9 Erfurt Weimar/Stadt	MfS-Objekt (KD) 5300 Weimar, Cranachstraße	74						2762 519	Weimar Cranachstraße 47	BV Erfurt | DO | 3 772

Signatur	Karte	lt. HA VIII	S.	lt. WBK	Lage	S.	Obj.	Lage (MfS)	Akte	Lage (MfS)	Nutzung
25	9 Erfurt Weimar	MfS-Objekt (Eule) 5301 Saalborn	74			344	1	Neusaalborn, Saalborn, Blankenhain	2762 518	Saalborn Hinter der Polka 62	BV Erfurt | DO | 5 822
26	9 Erfurt Erfurt-Land	MfS-TÜP Schieß-stand 5101 Elxle-ben	60								
27	9 Erfurt Erfurt-Land	MfS-Funk-Mess Nachrichtenobjekt Eichelborn 5069 Hayn	60	Erfurt 2 S. 117	Östlich von Hayn, südlich von Eichelborn NVA	343	1	Östlich von Hayn, südlich von Eichelborn			
28	9 Erfurt Erfurt-Land	MfS-Objekt Haarberg / VIII / 4 Auf dem Haar-berg 1 5101 Windisch-holzhausen	60			343	2	Windischholz-hausen, Haar-berg			
29	9 Erfurt Erfurt-Land								2762 498	Niedernissa Am Haarberg	BV Erfurt | DO | 47 171
30	9 Erfurt Erfurt-Land	MfS-Funk-Mess Radarobjekt Bienstädter Warte 5101 Bienstädt	60	Erfurt 2 S. 64	Zwischen Molschleben und Bienstädt an der Kreu-zung nach Gierstädt MdI	320	1	Bienstädt, Molschleben	2762 495	Bienstädt Straße nach Molschleben	BV Erfurt | DO | 64 742
31	9 Erfurt Erfurt-Land	MfS-Funk-Mess Funkobjekt See Bienstädt 5102 Gebesee	60	Erfurt 2 S. 63	Südwestlich von Gebesee am Blattrand NVA	320	2	Gebesee, Dachwig	2762 497	Gebesee An der Dachwiger Grenze	HA III | DO | 30 729
32	9 Erfurt Erfurt-Land	MfS-Funk-Mess 5000 Erfurt	58								

Signatur	Karte	lt. HA VIII	S.	lt. WBK	Lage	S.	Obj.	Lage (MfS)	Akte	Lage (MfS)	Nutzung
33	9 Erfurt Erfurt-Land								2762 496	Eichelborn Das Gemeinde- holz	BV Erfurt | DO | 188 062
	9 Erfurt Erfurt-Stadt								2762 520	Erfurt Flensburger Straße 18/19	BV Erfurt | WO | 1 303
	9 Erfurt Erfurt-Stadt								2762 521	Erfurt Dahlienstraße 17, 19, 21, 23	BV Erfurt | WO | 2 702
	9 Erfurt Erfurt-Stadt								2762 521	Erfurt Mühlhäuser Stra- ße 77	BV Erfurt | WO | 1 728
	9 Erfurt Erfurt-Stadt	MfS-Objekt Wohnungen/BV- Leiter / Freunde 5020 Erfurt Tettaustraße 1	59						2762 523	Erfurt Tettaustraße XX	BV Erfurt | WO | 883
	9 Erfurt Erfurt-Stadt	MfS-Objekt Woh- nungen 5020 Erfurt Espachstraße 8	59						2762 523	Erfurt Espachstraße XX	BV Erfurt | WO | 1 198
	9 Erfurt Erfurt-Stadt								2762 524	Erfurt Am Tannenwäld- chen 7/9	BV Erfurt | WO | 6 140
	9 Erfurt Erfurt-Stadt								2762 524	Erfurt Stadtfreiheit XX	BV Erfurt | WO | 929
34	9 Erfurt Erfurt-Stadt								2762 520	Erfurt Domplatz	BV Erfurt | DO | 1 014

Signatur	Karte	lt. HA VIII	S.	lt. WBK	Lage	S.	Obj.	Lage (MfS)	Akte	Lage (MfS)	Nutzung
35	9 Erfurt Erfurt-Stadt								2762 521	Erfurt Salzstraße	BV Erfurt | DO | 700
36	9 Erfurt Erfurt-Stadt								2762 522	Erfurt Hochheimer Flur 7	BV Erfurt | DO | 928
37	9 Erfurt Erfurt-Stadt	MfS-Objekt (WSE) Binderslebener Landstraße 5069 Erfurt	59						2762 523	Erfurt Binderslebener Landstraße	BV Erfurt | DO | 111 486
38	9 Erfurt Erfurt-Stadt								2762 524	Erfurt Binderslebener Landstraße 92	BV Erfurt | DO | 25 176
39	9 Erfurt Erfurt-Stadt								2762 523	Erfurt Harzweg 20	BV Erfurt | DO | 1 000
40	9 Erfurt Erfurt-Stadt	MfS-Objekt 5080 Erfurt, Gerhart- Hauptmann- Straße 6	59			342	1	Bindersleben	2762 522	Erfurt Gerhard- Hauptmann- Straße 6	BV Erfurt | DO | 1 084
41	9 Erfurt Erfurt-Stadt	MfS-Objekt Tannenwäldchen 5080 Erfurt	59								
42	9 Erfurt Erfurt-Stadt	MfS-Objekt Petersberg 5020 Erfurt	59						2762 520	Erfurt Petersberg	BV Erfurt | DO | 17 185
43	9 Erfurt Erfurt-Stadt	MfS-Objekt 5069 Erfurt, Espachstraße 3/4	59						2762 522	Erfurt Espachstraße 3, 3 A, 4	BV Erfurt | DO | 6 554

Signatur	Karte	lt. HA VIII	S.	lt. WBK	Lage	S.	Obj.	Lage (MfS)	Akte	Lage (MfS)	Nutzung
44	9 Erfurt Erfurt-Stadt	MfS-Objekt (BV) 5000 Erfurt, Andreasstraße	59						2762 520	Erfurt Andreasstraße 38	BV Erfurt | DO | 38 143
45	9 Erfurt Erfurt-Stadt	MfS-Objekt (KD) 5000 Erfurt, Straße der Einheit	59						2762 522	Erfurt Straße der Ein- heit 8	BV Erfurt | DO | 2 176
46	9 Erfurt Erfurt-Stadt	MfS-Objekt Flughafen 5060 Erfurt	59								
47	9 Erfurt Gotha	MfS-Objekt Wilhelm-Pieck- Heim 5804 Friedrichroda Goethestraße 5–7	65						2762 500	Friedrichroda Wilhelm-Pieck- Heim	VRD / VD / IV | EO | 9 672
48	9 Erfurt Gotha								2762 500	Friedrichroda Magnus-Poser- Heim	VRD / VD / IV | EO | 2 024
49	9 Erfurt Gotha								2762 500	Friedrichroda Fritz-Wiegleb- Straße 8	BV Erfurt | DO | 882
50	9 Erfurt Gotha	MfS-Objekt Ministerheim 5808 Tabarz	65			341	1	Südlich von Tabarz	2762 503	Tabarz Übelbergweg 3	VRD / Abt. Betreu | DO | 19 203
51	9 Erfurt Gotha								2762 503	Tabarz Schwimmbadweg 5	BV Erfurt | EO | 606
52	9 Erfurt Gotha								2762 505	Waltershausen Inselbergstraße	BV Erfurt | DO | 3 140

Signatur	Karte	lt. HA VIII	S.	lt. WBK	Lage	S.	Obj.	Lage (MfS)	Akte	Lage (MfS)	Nutzung
53	9 Erfurt Gotha	MfS-Objekt Nachrichten 5801 Winterstein	64			340	2	Südöstlich von Ruhla	2762 506	Winterstein Hintere Schwarz-bachwiese .	BV Erfurt | DO | 1 833
54	9 Erfurt Gotha	MfS-Objekt (KD) 5800 Gotha Friedrich-Engels-Straße 4	65						2762 501	Gotha Friedrich-Engels-Straße 4	BV Erfurt | DO | 5 119
55	9 Erfurt Gotha	MfS-Objekt Bungalowsiedlung 5801 Finsterber-gen	65			362	1	Tambach-Dietharz	2762 499	Finsterbergen Die Alte Gemein-de	BV Erfurt | EO | 7 678
56	9 Erfurt Gotha	MfS-Objekt/Lager 5806 Luisenthal	65			362	2	Luisenthal, Ohrdruf	2762 502	Luisenthal Am Bahnhof	BV Erfurt | DO | 42 496
57	9 Erfurt Gotha					362	5	Südwestlich von Tambach-Dietharz	2762 504	Tambach-Dietharz Im Forstort Nes-selberg	BV Erfurt | EO | 1 522
58	9 Erfurt Arnstadt	MfS-Objekt (KD) 5210 Arnstadt Kaufbergstraße 1	56						2762 489	Arnstadt Kaufbergstraße 1	BV Erfurt | DO | 10 913
59	9 Erfurt Arnstadt					363	2	Gräfenroda, Geschwenda	2762 490	Gräfenroda Im Gräfenrodaer Grunde	BV Erfurt | EO | 5 242
1	10 Gera Jena-Stadt	MfS-Objekt (KD) 6900 Jena Am Anger 13	91						2762 554	Jena Am Anger 13	BV Gera | DO | 2 351
2	10 Gera Jena-Stadt	MfS-Objekt (KD) 6900 Jena Schillerstraße 2	91						2762 554	Jena Schillerstraße 2	BV Gera | DO | 848

Signatur	Karte	lt. HA VIII	S.	lt. WBK	Lage	S.	Obj.	Lage (MfS)	Akte	Lage (MfS)	Nutzung
	10 Gera Jena-Stadt								2762 554	Jena Rautal 26	BV Gera | WO | 2 800
3	10 Gera Eisenberg	MfS-Objekt (KD) 6520 Eisenberg Alfred-Eberhard- Straße	89								
4	10 Gera Eisenberg								2762 525	Eisenberg Hohe Straße 7	BV Gera | DO | 1 155
5	10 Gera Eisenberg								2762 525	Eisenberg Wilhelm-Pieck- Straße 25 A	BV Gera | DO | 2 220
6	10 Gera Stadtroda	MfS-Objekt (Abt. 8) 6530 Hermsdorf HDK	103			346	1	Nahe Auto- bahnan- schlussstelle Hermsdorf	2762 544	Stadtroda- Gangloff Am Hauptweg	BV Gera | DO | 4 610
7	10 Gera Stadtroda	MfS-Objekt (KD) 6540 Stadtroda, Schillerstraße	103						2762 545	Stadtroda Schillerstraße 4	BV Gera | DO | 806
8	10 Gera Stadtroda								2762 545	Stadtroda Schillerstraße	Fremder Nut- zer | SO | 950
9	10 Gera Stadtroda								2762 545	Stadtroda Waldstraße	BV Gera | DO | 313

Signatur	Karte	lt. HA VIII	S.	lt. WBK	Lage	S.	Obj.	Lage (MfS)	Akte	Lage (MfS)	Nutzung
10	10 Gera Stadtroda	MfS-Objekt (Operativgruppe) 6530 Hermsdorf, Friedrich-Engels-Straße	103								
	10 Gera Gera-Stadt								2762 549	Gera Klement-Gottwald-Straße 34–40	BV Gera | WO | 6 265
	10 Gera Gera-Stadt								2762 550	Gera Klement-Gottwald-Straße 42–48	BV Gera | WO | 4 235
	10 Gera Gera-Stadt								2762 550	Gera Johannes-R.-Becher-Straße 58/62	BV Gera | WO | 3 545
	10 Gera Gera-Stadt								2762 550	Gera Laasener Straße XX	BV Gera | WO | 1 351
	10 Gera Gera-Stadt								2762 550	Gera Tivolistraße 2–10	BV Gera | WO | 2 500
	10 Gera Gera-Stadt								2762 552	Gera Klement-Gottwald-Straße 11–17	BV Gera | WO | 1 716
	10 Gera Gera-Stadt								2762 552	Gera In der Laune XX	BV Gera | WO | 1 386
	10 Gera Gera-Stadt								2762 553	Gera Dr.-Rudolf-Virchow-Straße	BV Gera | WO | 1 103

Signatur	Karte	lt. HA VIII	S.	lt. WBK	Lage	S.	Obj.	Lage (MfS)	Akte	Lage (MfS)	Nutzung
										XX	
11	10 Gera Gera-Stadt	MfS-Unterkunft (Ledigenheim) 6500 Gera Clara-Zetkin-Straße	93								
12	10 Gera Gera-Stadt	MfS-Unterkunft (Ledigenheim) 6500 Gera Goethestraße	93						2762 549	Gera Goethestraße 7 A	BV Gera | DO | 772
13	10 Gera Gera-Stadt	MfS-Objekt (KD) 6500 Gera Karl-Marx-Allee	94								
14	10 Gera Gera-Stadt	MfS-Objekt (BV Haus 3) 6500 Gera Hermann-Drechsler-Straße	94						2762 551	Gera Hermann-Drechsler-Straße	BV Gera | DO | 65 261
15	10 Gera Gera-Stadt	MfS-Objekt (BV Haus 2) 6500 Gera Ernst-Toller-Straße	94						2762 549	Gera Ernst-Toller-Straße 15	BV Gera | DO | 4 000
16	10 Gera Gera-Stadt	MfS-Objekt (BV Haus 1) 6500 Gera Rudolf-Diener-Straße	94						2762 549	Gera Rudolf-Diener-Straße	BV Gera | DO | 2 462

Signatur	Karte	lt. HA VIII	S.	lt. WBK	Lage	S.	Obj.	Lage (MfS)	Akte	Lage (MfS)	Nutzung
17	10 Gera Gera-Stadt	MfS-Objekt (Abt. RD) 6500 Gera Klement-Gottwald- Straße	94								
18	10 Gera Gera-Stadt								2762 551	Gera Debschwitzer Straße XX	BV Gera | DO | 873
19	10 Gera Gera-Stadt								2762 551	Gera Am Amthorduch- gang	BV Gera | DO | 1 676
20	10 Gera Gera-Stadt								2762 551	Gera Vollersdorfer Straße 32	SV Dynamo | SPO | 20 896
21	10 Gera Gera-Stadt								2762 552	Gera Bezirkssende- zentrum	BV Gera | DO | 48 065
22	10 Gera Gera-Stadt								2762 552	Gera Schillerstraße 45	BV Gera | DO | 1 408
23	10 Gera Gera-Land					347	1	Weißig westlich von Gera	2762 526	Weißig Am Oberröppi- scher Weg	BV Gera | DO | 15 424
24	10 Gera Pößneck								2762 532	Kleina An der Passke	BV Gera | DO | 1 632
25	10 Gera Pößneck	MfS-Objekt (KD) 6840 Pößneck Jahnstraße	97						2762 533	Pößneck Jahnstraße 7	BV Gera | DO | 5 564

Signatur	Karte	lt. HA VIII	S.	lt. WBK	Lage	S.	Obj.	Lage (MfS)	Akte	Lage (MfS)	Nutzung
26	10 Gera Pößneck	MfS- Übungsgelände Schießplatz 6840 Pößneck Buchenberg bei Pößneck-Öpitz	97			366	1	Krölpa, Pößneck	2762 534	Ranis Der Buchenberg	BV Gera | DO | 187 821
27	10 Gera Rudolstadt	MfS-Objekt (KD) 6820 Rudolstadt	99						2762 535	Rudolstadt Straße der DSF	BV Gera | DO | 7 121
28	10 Gera Saalfeld								2762 536	Eyba Parzelle 246/I	BV Gera | EO | 250
29	10 Gera Saalfeld	MfS-Objekt (KD) 6800 Saalfeld, Rainweg	102						2762 538	Saalfeld Rainweg 55	BV Gera | DO | 8 086
30	10 Gera Saalfeld					385	2	GÜST, Probst- zella	2762 537	Probstzella Lehestener Stra- ße 13	BV Gera | DO | 10 225
31	10 Gera Saalfeld								2762 537	Probstzella Bahnhofstraße	BV Gera | DO | 500
	10 Gera Lobenstein								2762 528	Grumbach Rodacherbrunn 9–10 A	BV Gera | WO | 7 891
32	10 Gera Lobenstein	MfS-Objekt Abt. 3, Außenstelle 6861 Rodacher- brunn	98	Erfurt 2 S. 266	Rodacherbrunn am südlichen Blattrand NVA	400	3	Südlich von Wurzbach, Rodacherbrunn	2762 528	Grumbach Rodacherbrunn 9–10 A	BV Gera | DO | 47 841
33	10 Gera Lobenstein	MfS-Objekt (Abt. 3) 6850 Lobenstein Wurzbacher Straße	98			400	1	Moorbad Lo- benstein	2762 529	Lobenstein Wurzbacher Straße 13 C	BV Gera | DO | 1 463

Signatur	Karte	lt. HA VIII	S.	lt. WBK	Lage	S.	Obj.	Lage (MfS)	Akte	Lage (MfS)	Nutzung
	10 Gera Lobenstein								2762 529	Lobenstein Unterlemnitzer Weg 1–7	BV Gera | WO | 1 250
	10 Gera Lobenstein								2762 529	Lobenstein Rosenweg 19–23	BV Gera | WO | 1 250
	10 Gera Lobenstein								2762 529	Lobenstein Birkenweg 9–15	BV Gera | WO | 950
34	10 Gera Lobenstein								2762 530	Lobenstein Poststraße	BV Gera | DO | 410
35	10 Gera Lobenstein								2762 530	Lobenstein Im Tiergarten (KD)	BV Gera | DO | 7 156
36	10 Gera Lobenstein	MfS-Freizeitobjekt Ferienheim NEZ Mühlberg 6851 Mühlberg	98			400	2	Mühlberg, Harra	2762 530	Lobenstein Ortsteil Mühlberg Nr. 61	BV Gera | EO | 4 687
37	10 Gera Lobenstein	MfS-Objekt (Abt. 3, Außenstel- le Sieglitzberg) 5840 Lobenstein	98			400	4	Sieglitzberg, Neundorf	2762 531	Lobenstein Sieglitzberg	BV Gera | DO | 6 400
38	10 Gera Lobenstein								2762 527	Brennersgrün Wetzstein	BV Gera | DO | 6 411
39	10 Gera Lobenstein					385	1	Weitisberga			
40	10 Gera Schleiz					386	1	Talsperre Blei- loch Saalburg	2762 540	Saalburg Flur 4	BV Erfurt | EO | 220

Signatur	Karte	lt. HA VIII	S.	lt. WBK	Lage	S.	Obj.	Lage (MfS)	Akte	Lage (MfS)	Nutzung
41	10 Gera Schleiz					401	1	Blintendorf, Seubtendorf	2762 539	Blintendorf Autobahn- Kontrollpunkt	BV Gera | DO | 366
42	10 Gera Schleiz	MfS-Objekt (KD) 6550 Schleiz Straße der DSF	101						2762 543	Schleiz Straße der DSF 7	BV Gera | DO | 3 072
43	10 Gera Schleiz								2762 541	Hirschberg Marktstraße 1	BV Gera | DO | 901
44	10 Gera Schleiz								2762 542	Kulm Am Wetterkreuz (SPN)	BV Gera | DO | 3 353
45	10 Gera Zeulenroda	MfS-Objekt (KD) 6570 Zeulenroda Friedrich-Engels- Straße	104						2762 546	Zeulenroda Friedrich-Engels- Straße 14	BV Gera | DO | 999
46	10 Gera Greiz								2762 547	Berga Markersdorfer Weg 4	BV Gera | DO | 401
47	10 Gera Greiz	MfS-Objekt (KD) 6600 Greiz Lindenstraße	91						2762 548	Greiz Lindenstraße 41	BV Gera | DO | 1 631
1	11 Suhl Bad Salzungen					340	3	Steinbach	2762 557	Steinbach Auf dem Krät- zersrasen	SV Dynamo | SPO | 13 442
2	11 Suhl Bad Salzungen	MfS-Objekt (KD) 6200 Bad Salzun- gen	152						2762 556	Bad Salzungen Friedrich-Engels- Straße 2/4	BV Suhl | DO | 4 116
3	11 Suhl Bad Salzungen					360	1	Andenhausen, Zella	2762 555	Andenhausen Ferienheim Kat- zenstein	VRD / VD / IV | EO | 14 582

Signatur	Karte	lt. HA VIII	S.	lt. WBK	Lage	S.	Obj.	Lage (MfS)	Akte	Lage (MfS)	Nutzung
4	11 Suhl Schmalkalden								2762 571	Schmalkalden Gartenweg 1/3	BV Suhl | DO | 3 209
5	11 Suhl Schmalkalden					361	1	Möckers, Völkers	2762 571	Schmalkalden Das Weihetal	BV Suhl | EO | 3 483
6	11 Suhl Schmalkalden					362	3	Herges-Hallenberg, Bermbach	2762 570	Herges-Hallenberg An der Winterliede	BV Suhl | DO | 2 035
7	11 Suhl Schmalkalden								2762 572	Steinbach-Hallenberg Objekt Steinberg	BV Suhl | DO | 2 037
	11 Suhl Suhl-Stadt								2762 582	Suhl Karl-Marx-Straße 23/33	BV Suhl | WO | 5 000
	11 Suhl Suhl-Stadt								2762 582	Suhl Julius-Fucik-Straße 5/11	BV Suhl | WO | 2 500
	11 Suhl Suhl-Stadt								2762 582	Suhl Naumannstraße XX	BV Suhl | WO | 512
	11 Suhl Suhl-Stadt								2762 582	Suhl Erich-Weinert-Straße 2/4, 12/14	BV Suhl | WO | 2 500
	11 Suhl Suhl-Stadt								2762 583	Suhl Juri-Gagarin-Straße 27/29	BV Suhl | WO | 6 061
8	11 Suhl Suhl-Stadt			Erfurt 2 S. 208	Zwischen Fröhlicher Mann und Heidersbach NVA	382	1	Zwischen Fröhlicher Mann und Heidersbach	2762 584	Suhl Lager Goldlauter	BV Suhl | DO | 212 472

Signatur	Karte	lt. HA VIII	S.	lt. WBK	Lage	S.	Obj.	Lage (MfS)	Akte	Lage (MfS)	Nutzung
9	11 Suhl Suhl-Stadt	MfS-Objekt (BV) 6000 Suhl	157						2762 581	Suhl Hölderlinstraße 1	BV Suhl | DO | 54 848
10	11 Suhl Suhl-Stadt								2762 581	Suhl Neundorfer Stra- ße 10, 12, 14	BV Suhl | DO | 5 242
11	11 Suhl Suhl-Stadt								2762 581	Suhl Am Domberg	BV Suhl | DO | 32 108
12	11 Suhl Suhl-Stadt								2762 581	Suhl Am Domberg	BV Suhl | DO | 3 164
13	11 Suhl Suhl-Stadt								2762 583	Suhl Wilhelm-Pieck- Straße 113	BV Suhl | DO | 1 607
14	11 Suhl Suhl-Stadt								2762 583	Suhl Prießnitzstraße	BV Suhl | SO | 1 070
15	11 Suhl Suhl-Stadt								2762 583	Suhl Der Kälberberg	BV Suhl | DO | 88 738
16	11 Suhl Suhl-Stadt								2762 584	Suhl-Goldlauter Der Geiersberg	BV Suhl | DO | 6 344
17	11 Suhl Suhl-Land								2762 576	Christes Opferwinde	BV Suhl | DO | 16 486
18	11 Suhl Suhl-Land								2762 577	Erlau Distriktstraße 178/182	BV Suhl | DO | 9 025

Signatur	Karte	lt. HA VIII	S.	lt. WBK	Lage	S.	Obj.	Lage (MfS)	Akte	Lage (MfS)	Nutzung
19	11 Suhl Suhl-Land								2762 579	Oberhof Arthur-Becker- Heim	VRD / VD / IV | EO | 5 904
20	11 Suhl Suhl-Land								2762 580	Zella-Mehlis Dörnbachstraße 3	SV Dynamo | DO | 2 063
21	11 Suhl Suhl-Land					362	4	Viernau			
22	11 Suhl Suhl-Land								2762 578	Gehlberg Die Schmücke	BV Suhl | DO | 470
23	11 Suhl Suhl-Land					363	1	Gehlberg	2762 578	Gehlberg Haselbrunnstraße	BV Suhl | EO | 1 737
24	11 Suhl Ilmenau					383	2	Großbreiten- bach	2762 561	Großbreitenbach Witzleben	BV Suhl | EO | 22 470
25	11 Suhl Ilmenau								2762 562	Ilmenau Schloßmauer 5	BV Suhl | DO | 800
	11 Suhl Neuhaus am Rennweg								2762 564	Piesau Straße nach Spechtsbrunn	HA I | WO | 2 000
	11 Suhl Neuhaus am Rennweg								2762 565	Spechtsbrunn Sonneberger Straße 28/30	HA I | WO | 3 590
26	11 Suhl Neuhaus am Rennweg					384	1	Piesau, Schmiedefeld			

Signatur	Karte	lt. HA VIII	S.	lt. WBK	Lage	S.	Obj.	Lage (MfS)	Akte	Lage (MfS)	Nutzung
27	11 Suhl Neuhaus am Rennweg								2762 563	Neuhaus am Rennweg Schöne Aussicht-straße 8	BV Suhl | DO | 1 924
28	11 Suhl Neuhaus am Rennweg								2762 565	Spechtsbrunn Objekt Brand	HA I | EO | 26 838
29	11 Suhl Hildburghausen								2762 558	Fehrenbach Am Rennsteig 3	BV Suhl | EO | 623
30	11 Suhl Hildburghausen								2762 558	Fehrenbach Haus Oberland	VRD / VD / IV | EO | 2 349
31	11 Suhl Hildburghausen								2762 559	Hildburghausen Geschwister-Scholl-Straße 17	BV Suhl | DO | 774
32	11 Suhl Hildburghausen								2762 559	Hildburghausen Heßberger Weg	BV Suhl | DO | 24 579
33	11 Suhl Hildburghausen	MfS-Objekt (KD) 6100 Hildburghau-sen	150								
34	11 Suhl Hildburghausen					383	1	Masserberg, Fehrenbach	2762 560	Masserberg Hauptstraße 6/8	VRD / VD / IV | EO | 43 676
35	11 Suhl Hildburghausen								2762 560	Masserberg Forsthausstraße 18	VRD / VD / IV | EO | 2 014
	11 Suhl Meiningen								2762 567	Meiningen Am Steingraben	BV Suhl | WO | 12 171

Signatur	Karte	lt. HA VIII	S.	lt. WBK	Lage	S.	Obj.	Lage (MfS)	Akte	Lage (MfS)	Nutzung
36	11 Suhl Meiningen					380	1	Frankenheim	2762 566	Frankenheim Am Schnitzers-berg	OTS | DO | 2 831
37	11 Suhl Meiningen					381	1	Nördlich von Sülzfeld, Drei-ßigacker	2762 569	Niedersülzfeld Jagdhaus	BV Suhl | EO | 3 011
38	11 Suhl Meiningen					396	1	Roth, Römhild	2762 568	Römhild Objekt Waldrand	BV Suhl | DO | 29 684
39	11 Suhl Meiningen								2762 567	Meiningen Ernst-Thälmann-Straße 5	BV Suhl | DO | 4 867
40	11 Suhl Meiningen								2762 567	Meiningen Goethestraße 18	SV Dynamo | DO | 818
41	11 Suhl Meiningen								2762 567	Meiningen Rudi-Arnstadt-Stadion	SV Dynamo | SPO | 230
	11 Suhl Sonneberg								2762 574	Sonneberg Wilhelm-Pieck-Straße 188	BV Suhl | WO | 2 273
42	11 Suhl Sonneberg			Erfurt 2 S. 259	Östlich von Ernstthal, nahe Roter Berg MfS	398	1	Östlich von Ernstthal, nahe Roter Berg			
43	11 Suhl Sonneberg					398	2	Hasenthal, Lauscha	2762 573	Hasenthal Ferienlager Ge-schwister Scholl	BV Suhl | EO | 11 072
44	11 Suhl Sonneberg					398	3	Steinbach	2762 575	Steinach Goldbachtal	BV Suhl | EO | 1 696

Signatur	Karte	lt. HA VIII	S.	lt. WBK	Lage	S.	Obj.	Lage (MfS)	Akte	Lage (MfS)	Nutzung
45	11 Suhl Sonneberg								2762 574	Sonneberg Alte Kirche	BV Suhl | DO | 3 711
1	12 Dresden Riesa	MfS-Objekt KD 8400 Riesa	52						2762 615	Riesa Lommatzscher Straße 3	BV Dresden | DO | 4 216
2	12 Dresden Großenhain								2762 598	Freitelsdorf Flurstück 525	BV Dresden | DO | 2 900
3	12 Dresden Großenhain								2762 599	Großenhain Alter Waidweg 1	BV Dresden | DO | 3 254
4	12 Dresden Kamenz					311	1	Koitzsch, Reichenau, Königsbrück	2762 603	Koitzsch Flurstück 172/2	BV Dresden | DO | 1 330
5	12 Dresden Kamenz	MfS-Objekt KD 8290 Kamenz	49						2762 602	Kamenz Ernst-Thälmann-Straße 15	BV Dresden | DO | 1 210
6	12 Dresden Kamenz								2762 600	Biehla Flurstück 830/3	BV Dresden | DO | 2 063
7	12 Dresden Kamenz								2762 601	Cunnersdorf Am Bahnhof	BV Dresden | UB | 995
8	12 Dresden Bautzen	MfS-Funk-Station (Funkobjekt) 8601 Kubschütz	45	Dresden 3 S. 59	Zwischen Soritz und Meschwitz NVA	335	1	Soritz, Meschwitz	2762 585	Kubschütz Ortsteil Soritz	BV Dresden | DO | 38 655
9	12 Dresden Niesky								2762 606	Niesky Gersdorfer Stra-ße 35	BV Desden | DO | 1 449

Signatur	Karte	lt. HA VIII	S.	lt. WBK	Lage	S.	Obj.	Lage (MfS)	Akte	Lage (MfS)	Nutzung
10	12 Dresden Niesky					294	1	Daubitz, Quolsdorf	2762 608	Spree Am Großteich	BV Dresden | DO | 65 843
11	12 Dresden Niesky			Dresden 3 S. 29	An der Talsperre Quitzdorf, Niesky NVA	315	1	An der Talsperre Quitzdorf, Niesky	2762 607	Niesky See Am Staubecken	BV Dresden | EO | 415 218
12	12 Dresden Löbau								2762 604	Löbau Hartmannstraße 5	BV Dresden | DO | 2 490
	12 Dresden Görlitz								2762 632	Görlitz Straße der Bauschaffenden XX	BV Dresden | WO | 290
13	12 Dresden Görlitz								2762 632	Görlitz Reichenbacher Straße	BV Dresden | UB | 12 321
14	12 Dresden Görlitz								2762 632	Görlitz Alexander-Puschkin-Straße	BV Dresden | DO | 1 135
15	12 Dresden Zittau					358	1	Lückendorf, Olbersdorf	2762 619	Lückendorf Kammstraße 4	BV Dresden | EO | 1 019
16	12 Dresden Zittau								2762 620	Zittau Straße der Einheit 30	BV Dresden | DO | 2 836
17	12 Dresden Dresden-Land								2762 596	Moritzburg August-Bebel-Straße 12	BV Dresden | DO | 2 280
	12 Dresden Dresden-Stadt								2762 621	Dresden Wittenberger Straße 47	VEB SHB | WO | 840

Signatur	Karte	lt. HA VIII	S.	lt. WBK	Lage	S.	Obj.	Lage (MfS)	Akte	Lage (MfS)	Nutzung
	12 Dresden Dresden-Stadt								2762 622	Dresden Bautzner Straße 173	BV Dresden | WO | 1 260
	12 Dresden Dresden-Stadt								2762 622	Dresden Bautzner Straße 177	BV Dresden | WO | 2 320
	12 Dresden Dresden-Stadt								2762 623	Dresden Klarastraße XX	BV Dresden | WO | 1 060
	12 Dresden Dresden-Stadt								2762 624	Dresden Auf dem Meisen-berg XX	BV Dresden | WO | 610
	12 Dresden Dresden-Stadt								2762 625	Dresden Auf dem Meisen-berg XX	BV Dresden | WO | 620
	12 Dresden Dresden-Stadt								2762 627	Dresden Jägerpark	BV Dresden | WO | 5 918
	12 Dresden Dresden-Stadt								2762 629	Dresden Schillerstraße XX	BV Dresden | WO | 1 172
18	12 Dresden Dresden-Stadt	MfS-Objekt BV 8010 Dresden Bautzner Straße	46						2762 622	Dresden Bautzner Straße 110/120	BV Dresden | DO | 52 960
19	12 Dresden Dresden-Stadt								2762 622	Dresden Bautzner Straße 122	BV Dresden | DO | 9 540
20	12 Dresden Dresden-Stadt								2762 623	Dresden Bautzner Straße 175	BV Dresden | DO | 3 770

Signatur	Karte	lt. HA VIII	S.	lt. WBK	Lage	S.	Obj.	Lage (MfS)	Akte	Lage (MfS)	Nutzung
21	12 Dresden Dresden-Stadt								2762 625	Dresden An der Bautzner Straße - I -	BV Dresden | DO | 3 810
22	12 Dresden Dresden-Stadt								2762 626	Dresden An der Bautzner Straße - II -	BV Dresden | DO | 4 500
23	12 Dresden Dresden-Stadt					332	2	Dachsenberg			
24	12 Dresden Dresden-Stadt					332	1	Nördlich der Elbe an der Straße nach Radeberg	2762 627	Dresden An der Fisch-hausstraße	BV Dresden | DO | 3 276
25	12 Dresden Dresden-Stadt								2762 623	Dresden Fischhausstraße	BV Dresden | DO | 35 712
26	12 Dresden Dresden-Stadt								2762 624	Dresden Fischhausstraße 15	BV Dresden | DO | 1 390
27	12 Dresden Dresden-Stadt								2762 623	Dresden Jägerpark	SV Dynamo | SPO | 46 662
28	12 Dresden Dresden-Stadt								2762 624	Dresden Auf dem Meisen-berg 6	BV Dresden | UB | 600
29	12 Dresden Dresden-Stadt								2762 626	Dresden Auf dem Meisen-berg 19	BV Dresden | DO | 1 220
30	12 Dresden Dresden-Stadt								2762 625	Dresden Klarastraße 10	BV Dresden | DO | 700

Signatur	Karte	lt. HA VIII	S.	lt. WBK	Lage	S.	Obj.	Lage (MfS)	Akte	Lage (MfS)	Nutzung
31	12 Dresden Dresden-Stadt								2762 626	Dresden Heideparkstraße 1 A	BV Dresden | DO | 1 110
32	12 Dresden Dresden-Stadt								2762 626	Dresden Angelikastraße 1	VEB SHB | DO | 710
33	12 Dresden Dresden-Stadt								2762 627	Dresden Angelikastraße 4	BV Dresden | DO | 1 170
34	12 Dresden Dresden-Stadt								2762 627	Dresden An der Radeber-ger Straße - I -	BV Dresden | DO | 5 354
35	12 Dresden Dresden-Stadt								2762 628	Dresden An der Radeber-ger Straße - II -	BV Dresden | UB | 19 507
36	12 Dresden Dresden-Stadt								2762 621	Dresden Dynamo-Stadion	SV Dynamo | SPO | 71 176
37	12 Dresden Dresden-Stadt								2762 624	Dresden Ullersdorfer Straße	BV Dresden | DO | 194 831
38	12 Dresden Dresden-Stadt								2762 630	Dresden Nachtflügelweg 22	BV Dresden | UB | 4 050
39	12 Dresden Dresden-Stadt								2762 628	Dresden Hermann-Prell-Straße 1	BV Dresden | DO | 1 230
40	12 Dresden Dresden-Stadt								2762 629	Dresden Schillerstraße 4	BV Dresden | DO | 3 579

Signatur	Karte	lt. HA VIII	S.	lt. WBK	Lage	S.	Obj.	Lage (MfS)	Akte	Lage (MfS)	Nutzung
41	12 Dresden Dresden-Stadt								2762 630	Dresden Schillerstraße 39	SV Dynamo | DO | 7 930
42	12 Dresden Dresden-Stadt								2762 629	Dresden Schillerstraße 41	HA I | DO | 779
43	12 Dresden Dresden-Stadt								2762 630	Dresden Schevenstraße	BV Dresden | DO | 5 710
44	12 Dresden Dresden-Stadt								2769 629	Dresden Wittenberger Straße 49	VEB SHB | DO | 1 000
45	12 Dresden Dresden-Stadt								2769 629	Dresden Wägnerstraße 8	BV Dresden | DO | 990
46	12 Dresden Dresden-Stadt								2762 631	Dresden Magdeburger Straße 58	BV Dresden | DO | 950
47	12 Dresden Dresden-Stadt								2762 625	Dresden Neuländer Straße 89	SV Dynamo | SPO | 931
48	12 Dresden Meißen	MfS-Objekt KD 8200 Meißen Dresdener Straße	50						2762 605	Meißen Dresdner Straße 42/44	BV Desden | DO | 5 750
49	12 Dresden Freital	MfS-Objekt KD 8210 Freital	47						2762 597	Freital Wilsdruffer Straße	BV Dresden | DO | 5 368
50	12 Dresden Freital								2762 597	Freital Poisentalstraße 57	VEB SHB | DO | 5 397

Signatur	Karte	lt. HA VIII	S.	lt. WBK	Lage	S.	Obj.	Lage (MfS)	Akte	Lage (MfS)	Nutzung
	12 Dresden Dippoldiswalde								2762 587	Altenberg Ortsteil Hirsch-sprung Nr. 7	SV Dynamo | WO | 13 250
	12 Dresden Dippoldiswalde								2762 588	Bärenburg Haus Edeltanne	BV Dresden | WO | 910
	12 Dresden Dippoldiswalde								2762 590	Falkenhain Waldidyll Nr. XX (Einfamilienhaus)	BV Dresden | WO | 500
51	12 Dresden Dippoldiswalde								2762 587	Altenberg Dresdner Straße	SV Dynamo | SPO | 95 509
52	12 Dresden Dippoldiswalde								2762 587	Altenberg Rennschlitten- und Bobbahn	SV Dynamo | SPO | 235 500
53	12 Dresden Dippoldiswalde								2762 587	Altenberg Philipp-Müller-Lager	SV Dynamo | DO | 63 545
54	12 Dresden Dippoldiswalde								2762 588	Oberbärenburg Heidehof	BV Dresden | DO | 6 300
55	12 Dresden Dippoldiswalde								2762 588	Oberbärenburg Eschenhof	BV Dresden | UB | 17 040
56	12 Dresden Dippoldiswalde								2762 588	Oberbärenburg Haus 55	BV Dresden | EO | 3 110
57	12 Dresden Dippoldiswalde								2762 589	Dippoldiswalde Rabenauer Straße 27	BV Dresden | DO | 1 880

Signatur	Karte	lt. HA VIII	S.	lt. WBK	Lage	S.	Obj.	Lage (MfS)	Akte	Lage (MfS)	Nutzung
58	12 Dresden Dippoldiswalde								2762 589	Dippoldiswalde Rabenauer Straße	BV Dresden | UB | 3 074
59	12 Dresden Dippoldiswalde								2762 591	Geising Ortsteil Löwen-hain	BV Dresden | EO | 6 890
60	12 Dresden Dippoldiswalde								2762 592	Kipsdorf Pestalozziweg 3 F	BV Dresden | EO | 2 781
61	12 Dresden Dippoldiswalde								2762 593	Malter Der Bormann-grund	BV Dresden | EO | 610
62	12 Dresden Dippoldiswalde								2762 594	Zinnwald-Georgenfeld Ferienheim Am Lugstein	VRD / VD / IV | EO | 137 791
63	12 Dresden Dippoldiswalde								2762 594	Zinnwald-Georgenfeld An der F 170	SV Dynamo | SPO | 74 511
64	12 Dresden Dippoldiswalde								2762 594	Zinnwald-Georgenfeld Hochmoorweg 22/24	SV Dynamo | SPO | 4 075
65	12 Dresden Dippoldiswalde								2762 595	Zinnwald-Georgenfeld Ski-Rollerbahn	SV Dynamo | SPO | 25 233
66	12 Dresden Dippoldiswalde					375	1	Zinnwald-Georgenfeld	2762 594	Zinnwald-Georgenfeld Am Lugsteinweg	BV Dresden | DO | 10 270
67	12 Dresden Dippoldiswalde					374	1	Südöstlich vom Kurort Bären-burg			

Signatur	Karte	lt. HA VIII	S.	lt. WBK	Lage	S.	Obj.	Lage (MfS)	Akte	Lage (MfS)	Nutzung
68	12 Dresden Dippoldiswalde					374	2	Südöstlich vom Kurort Bären-burg			
69	12 Dresden Dippoldiswalde					374	3	Südöstlich vom Kurort Bären-burg			
70	12 Dresden Pirna					354	1	Nentmanns-dorf–Nieder-seidewitz	2762 612	Nentmannsdorf Am Weg nach Liebstadt	BV Dresden | DO | 17 973
71	12 Dresden Pirna					355	1	Nikolsdorf, Leupoldishain	2762 611	Leupoldishain Nummer 61	BV Dresden | DO | 12 320
72	12 Dresden Pirna								2762 609	Gohrisch Parzelle Nr. 20	BV Rostock | EO | 410
73	12 Dresden Pirna								2762 610	Heidenau Max-Leupold-Stadion	SV Dynamo | DO | 1 285
74	12 Dresden Pirna								2762 613	Pirna Seminarstraße 7	BV Dresden | DO | 4 744
75	12 Dresden Pirna								2762 614	Bahratal An der F 173	BV Dresden | DO | 579
	12 Dresden Sebnitz								2762 616	Hinterhermsdorf Beize XX	BV Dresden | WO | 1 110
76	12 Dresden Sebnitz					356	1	Zeughaus, Saupsdorf, Hinterherms-dorf	2762 617	Ottendorf Zeughausstraße 4 (Ferienheim Zeughaus)	VRD / VD / IV | EO | 13 294

Signatur	Karte	lt. HA VIII	S.	lt. WBK	Lage	S.	Obj.	Lage (MfS)	Akte	Lage (MfS)	Nutzung
77	12 Dresden Sebnitz								2762 618	Sebnitz Finkenbergstraße 13	BV Dresden | DO | 1 259
78	12 Dresden Bischofswerda								2762 586	Bischofswerda Bischofstraße 16	BV Dresden | DO | 1 800
1	13 Leipzig Delitzsch								2762 637	Delitzsch Am Wallgraben 5–8	BV Leipzig | DO | 5 480
	13 Leipzig Eilenburg								2762 640	Eilenburg Siedlung der Solidarität	SV Dynamo | WO | 5 552
2	13 Leipzig Eilenburg	MfS-Objekt (KD) 7280 Eilenburg Otto-Nuschke-Straße	126								
3	13 Leipzig Eilenburg								2762 640	Eilenburg Gustav-Raute-Straße 6/7	BV Leipzig | DO | 1 661
4	13 Leipzig Eilenburg	MfS-Übungsgelände Ausbildungsgelände 7280 Rote Jahne	126	Dresden 2 S. 77	Zwischen Mörtitz und Doberschütz NVA (Fallschirm)	264	1	Mörtitz, Doberschütz	2762 641	Mörtitz Fallschirmausbildungsbasis Rote Jahne	SV Dynamo | DO | 1 467 569
5	13 Leipzig Eilenburg					264	2	Waldsiedlung, Glaucha	2762 642	Schnaditz Delitzscher Straße	BV Leipzig | EO | 18 250
6	13 Leipzig Torgau	MfS-Objekt KD 7290 Torgau	132						2762 652	Torgau Straße der ODF 4	BV Leipzig | DO | 1 189

Signatur	Karte	lt. HA VIII	S.	lt. WBK	Lage	S.	Obj.	Lage (MfS)	Akte	Lage (MfS)	Nutzung
7	13 Leipzig Leipzig-Stadt	MfS-Übungsgelände (Schießplatz) 7103 Dölzig	128								
8	13 Leipzig Leipzig-Stadt	MfS-BV 7010 Leipzig Dittrichring	128						2762 655	Leipzig Dittrichring 24	BV Leipzig | DO | 15 611
9	13 Leipzig Leipzig-Stadt								2762 656	Leipzig Gustav-Mahler-Straße 1/3	BV Leipzig | DO | 3 239
10	13 Leipzig Leipzig-Stadt								2762 658	Leipzig Münzgasse 2, 4, 6	BV Leipzig | UB | 596
11	13 Leipzig Leipzig-Stadt	MfS-KD 7010 Leipzig Käthe-Kollwitz-Straße	128						2762 655	Leipzig Käthe-Kollwitz-Straße 82/84	BV Leipzig | DO | 4 767
12	13 Leipzig Leipzig-Stadt								2762 655	Leipzig Friedrich-Ebert-Straße 19 A	BV Leipzig | DO | 1 996
13	13 Leipzig Leipzig-Stadt								2762 655	Leipzig Friedrich-Ebert-Straße 19 B	BV Leipzig | DO | 900
14	13 Leipzig Leipzig-Stadt								2762 657	Leipzig Beethovenstraße 2	BV Leipzig | DO | 983
15	13 Leipzig Leipzig-Stadt	MfS-Objekt (Objekt Z der BV) 7033 Leipzig Otto-Schmiedt-Straße 82	129								

Signatur	Karte	lt. HA VIII	S.	lt. WBK	Lage	S.	Obj.	Lage (MfS)	Akte	Lage (MfS)	Nutzung
16	13 Leipzig Leipzig-Stadt								2762 659	Leipzig Hans-Driesch-Straße 2	BV Leipzig | DO | 97 919
17	13 Leipzig Leipzig-Stadt								2762 659	Leipzig Rathenaustraße 54	BV Leipzig | DO | 16 405
18	13 Leipzig Leipzig-Stadt	MfS-Objekt (Abt. 8 der BV) 7010 Leipzig-Leutzsch	128								
19	13 Leipzig Leipzig-Stadt								2762 656	Leipzig Primavesistraße 1	BV Leipzig | DO | 1 130
20	13 Leipzig Leipzig-Stadt								2762 657	Leipzig Lerchenrain 20/22	HA VIII | DO | 895
21	13 Leipzig Leipzig-Stadt								2762 657	Leipzig Riesenweg	BV Leipzig | DO | 770
22	13 Leipzig Leipzig-Stadt								2762 657	Leipzig Raschwitzer Straße	SV Dynamo | SPO | 13 295
23	13 Leipzig Leipzig-Stadt								2762 658	Leipzig Kochstraße 130	SV Dynamo | DO | 660
24	13 Leipzig Leipzig-Land								2762 646	Burghausen Schießstand Bie-nitz	BV Leipzig | DO | 11 280
25	13 Leipzig Leipzig-Land								2762 647	Taucha Am Veitsberg	BV Leipzig | DO | 1 100

Signatur	Karte	lt. HA VIII	S.	lt. WBK	Lage	S.	Obj.	Lage (MfS)	Akte	Lage (MfS)	Nutzung
26	13 Leipzig Wurzen					306	2	Beucha, Brandis	2762 653	Beucha Naunhofer Waldwiesen	OTS | DO | 74 535
27	13 Leipzig Wurzen								2762 654	Wurzen Dehnitzer Weg 4 A	BV Leipzig | DO | 1 860
28	13 Leipzig Borna					326	1	Kleinhermsdorf, Nehmitz, Lucka	2762 635	Berndorf Kippe Schleenhain	BV Leipzig | DO | 1 720
29	13 Leipzig Borna								2762 636	Borna Luckaer Straße 16	BV Leipzig | DO | 9 190
30	13 Leipzig Grimma					306	1	Großsteinberg, Naunhof	2762 645	Großsteinberg Am See	BV Leipzig | EO | 1 020
31	13 Leipzig Grimma								2762 643	Grimma Nordstraße 19	BV Leipzig | DO | 3 290
32	13 Leipzig Grimma								2762 645	Großsteinberg Am See Nr. 27	BV Leipzig | DO | 1 437
33	13 Leipzig Oschatz					307	1	Mutzschen, Wermsdorf	2762 650	Wermsdorf Am Horstsee	BV Leipzig | EO | 998
34	13 Leipzig Oschatz								2762 648	Ochsensaal Am Dammühlenteich	BV Leipzig | EO | 1 050
35	13 Leipzig Oschatz								2762 649	Oschatz Freiherr-vom-Stein-Promenade 11	BV Leipzig | DO | 740

Signatur	Karte	lt. HA VIII	S.	lt. WBK	Lage	S.	Obj.	Lage (MfS)	Akte	Lage (MfS)	Nutzung
	13 Leipzig Döbeln								2762 638	Döbeln Reichenstein-straße 4	BV Leipzig | WO | 3 200
36	13 Leipzig Döbeln	MfS-Objekt KD 7300 Döbeln Reichensteinstra-ße	125						2762 638	Döbeln Reichenstein-straße 2	BV Leipzig | DO | 2 980
37	13 Leipzig Döbeln					329	1	Waldheim	2762 639	Massanei Straße von Wald-heim	SV Dynamo | SPO | 41 080
38	13 Leipzig Schmölln								2762 651	Schmölln Lindenberg 23	BV Leipzig | DO | 814
39	13 Leipzig Schmölln								2762 651	Schmölln Lindenberg	BV Leipzig | DO | 781
40	13 Leipzig Altenburg								2762 633	Altenburg Clara-Zetkin-Straße 10	BV Leipzig | DO | 3 903
41	13 Leipzig Altenburg								2762 633	Altenburg Majakowskistraße 13	BV Leipzig | DO | 3 121
42	13 Leipzig Altenburg								2762 634	Fockendorf Am Stausee	BV Leipzig | EO | 1 700
43	13 Leipzig Geithain								2762 643	Geithain Schillerstraße 8	BV Leipzig | DO | 1 299
1	14 Karl-Marx-Stadt Rochlitz	MfS-Objekt (KD) 9290 Rochlitz	123						2762 698	Rochlitz Dr.-Wilhelm-Külz-Straße 33	BV Karl-Marx-Stadt | DO | 5 837

Signatur	Karte	lt. HA VIII	S.	lt. WBK	Lage	S.	Obj.	Lage (MfS)	Akte	Lage (MfS)	Nutzung
2	14 Karl-Marx-Stadt Rochlitz								2762 698	Rochlitz Sörnziger Weg	SV Dynamo | SPO | 2 845
	14 Karl-Marx-Stadt Hainichen								2762 676	Hainichen Kurze Straße XX	BV Karl-Marx-Stadt | WO | 390
3	14 Karl-Marx-Stadt Hainichen								2762 676	Hainichen Gellertstraße 85	BV Karl-Marx-Stadt | DO | 6 992
4	14 Karl-Marx-Stadt Hainichen								2762 677	Ringethal Am Buchenberg 58	BV Karl-Marx-Stadt | DO | 2 940
5	14 Karl-Marx-Stadt Freiberg	MfS-Objekt KD 9200 Freiberg	121						2762 673	Freiberg Leipziger Straße 4	BV Karl-Marx-Stadt | DO | 6 825
6	14 Karl-Marx-Stadt Brand-Erbisdorf								2762 670	Brand-Erbisdorf Dammstraße 157 E	BV Karl-Marx-Stadt | DO | 1 350
7	14 Karl-Marx-Stadt Flöha								2762 672	Flöha Struthweg	BV Karl-Marx-Stadt | DO | 6 855
8	14 Karl-Marx-Stadt Karl-Marx-Stadt (Land)								2762 671	Merzdorf Drachenberg	BV Karl-Marx-Stadt | DO | 50
	14 Karl-Marx-Stadt Karl-Marx-Stadt (Stadt)								2762 713	Karl-Marx-Stadt Henriettenstraße 12/14	BV Karl-Marx-Stadt | WO | 2 640

Signatur	Karte	lt. HA VIII	S.	lt. WBK	Lage	S.	Obj.	Lage (MfS)	Akte	Lage (MfS)	Nutzung
	14 Karl-Marx-Stadt Karl-Marx-Stadt (Stadt)	MfS-Objekt Wohnkomplex Karl-Marx-Stadt Weststraße	122						2762 714	Karl-Marx-Stadt Weststraße 3–7	BV Karl-Marx-Stadt | WO | 9 428
	14 Karl-Marx-Stadt Karl-Marx-Stadt (Stadt)								2762 714	Karl-Marx-Stadt Weststraße 2–6	BV Karl-Marx-Stadt | WO | 5 662
	14 Karl-Marx-Stadt Karl-Marx-Stadt (Stadt)								2762 715	Karl-Marx-Stadt Luisenplatz 4, 6, 8	BV Karl-Marx-Stadt | WO | 2 740
	14 Karl-Marx-Stadt Karl-Marx-Stadt (Stadt)								2762 715	Karl-Marx-Stadt Wielandstraße 1, 3, 5, 7	BV Karl-Marx-Stadt | WO | 2 290
	14 Karl-Marx-Stadt Karl-Marx-Stadt (Stadt)								2762 718	Karl-Marx-Stadt Erich-Weinert-Straße XX	BV Karl-Marx-Stadt | WO | 1 070
	14 Karl-Marx-Stadt Karl-Marx-Stadt (Stadt)								2762 719	Karl-Marx-Stadt Marschnerstraße	BV Karl-Marx-Stadt | WO | 700
	14 Karl-Marx-Stadt Karl-Marx-Stadt (Stadt)								2762 719	Karl-Marx-Stadt Querweg XX	BV Karl-Marx-Stadt | WO | 960
	14 Karl-Marx-Stadt Karl-Marx-Stadt (Stadt)								2762 721	Karl-Marx-Stadt Andréstraße 12, 18–22	BV Karl-Marx-Stadt | WO | 12 280

Signatur	Karte	lt. HA VIII	S.	lt. WBK	Lage	S.	Obj.	Lage (MfS)	Akte	Lage (MfS)	Nutzung
	14 Karl-Marx-Stadt Karl-Marx-Stadt (Stadt)								2762 722	Karl-Marx-Stadt Dieselstraße XX	BV Karl-Marx-Stadt | WO | 690
	14 Karl-Marx-Stadt Karl-Marx-Stadt (Stadt)								2762 722	Karl-Marx-Stadt Klingerstraße XX	BV Karl-Marx-Stadt | WO | 720
	14 Karl-Marx-Stadt Karl-Marx-Stadt (Stadt)								2762 723	Karl-Marx-Stadt Harthweg XX	BV Karl-Marx-Stadt | WO | 1 125
	14 Karl-Marx-Stadt Karl-Marx-Stadt (Stadt)								2762 723	Karl-Marx-Stadt Popowstraße XX	BV Karl-Marx-Stadt | WO | 1 474
9	14 Karl-Marx-Stadt Karl-Marx-Stadt (Stadt)								2762 715	Karl-Marx-Stadt Dr.-Richard-Sorge-Straße 8	BV Karl-Marx-Stadt | DO | 2 380
10	14 Karl-Marx-Stadt Karl-Marx-Stadt (Stadt)								2762 711	Karl-Marx-Stadt Dr.-Richard-Sorge-Straße 19	BV Karl-Marx-Stadt | DO | 400
11	14 Karl-Marx-Stadt Karl-Marx-Stadt (Stadt)	MfS-Objekt BV 9000 Karl-Marx-Stadt, Dr.-Richard-Sorge-Str.	122						2762 711	Karl-Marx-Stadt Dr.-Richard-Sorge-Straße 25	BV Karl-Marx-Stadt | DO | 19 190
12	14 Karl-Marx-Stadt Karl-Marx-Stadt (Stadt)								2762 715	Karl-Marx-Stadt Dr.-Richard-Sorge-Straße 27	BV Karl-Marx-Stadt | DO | 9 510

Signatur	Karte	lt. HA VIII	S.	lt. WBK	Lage	S.	Obj.	Lage (MfS)	Akte	Lage (MfS)	Nutzung
13	14 Karl-Marx-Stadt Karl-Marx-Stadt (Stadt)								2762 717	Karl-Marx-Stadt Dr.-Richard-Sorge-Straße 35	BV Karl-Marx-Stadt | DO | 0
14	14 Karl-Marx-Stadt Karl-Marx-Stadt (Stadt)								2762 712	Karl-Marx-Stadt Henriettenstraße 2/4	BV Karl-Marx-Stadt | DO | 2 340
15	14 Karl-Marx-Stadt Karl-Marx-Stadt (Stadt)								2762 716	Karl-Marx-Stadt Henriettenstraße 5	BV Karl-Marx-Stadt | DO | 1 090
16	14 Karl-Marx-Stadt Karl-Marx-Stadt (Stadt)								2762 716	Karl-Marx-Stadt Henriettenstraße 6	BV Karl-Marx-Stadt | DO | 1 950
17	14 Karl-Marx-Stadt Karl-Marx-Stadt (Stadt)								2762 711	Karl-Marx-Stadt Henriettenstraße 7/9, 11	BV Karl-Marx-Stadt | DO | 10 318
18	14 Karl-Marx-Stadt Karl-Marx-Stadt (Stadt)								2762 713	Karl-Marx-Stadt Henriettenstraße 10	BV Karl-Marx-Stadt | DO | 1 890
19	14 Karl-Marx-Stadt Karl-Marx-Stadt (Stadt)								2762 713	Karl-Marx-Stadt Henriettenstraße 16/18	BV Karl-Marx-Stadt | DO | 2 340
20	14 Karl-Marx-Stadt Karl-Marx-Stadt (Stadt)								2762 716	Karl-Marx-Stadt Wielandstraße 9/11	BV Karl-Marx-Stadt | DO | 4 390
21	14 Karl-Marx-Stadt Karl-Marx-Stadt								2762 712	Karl-Marx-Stadt Gerichtsstraße 1/3	VEB SHB | DO | 3 756

Signatur	Karte	lt. HA VIII	S.	lt. WBK	Lage	S.	Obj.	Lage (MfS)	Akte	Lage (MfS)	Nutzung
	(Stadt)										
22	14 Karl-Marx-Stadt Karl-Marx-Stadt (Stadt)								2762 712	Karl-Marx-Stadt Gerichtsstraße 2	BV Karl-Marx-Stadt | DO | 3 600
23	14 Karl-Marx-Stadt Karl-Marx-Stadt (Stadt)								2762 712	Karl-Marx-Stadt Helmut-Just-Straße, Fabrikstraße	BV Karl-Marx-Stadt | DO | 22 700
24	14 Karl-Marx-Stadt Karl-Marx-Stadt (Stadt)								2762 713	Karl-Marx-Stadt Kaßbergstraße 10/12	BV Karl-Marx-Stadt | DO | 11 171
25	14 Karl-Marx-Stadt Karl-Marx-Stadt (Stadt)								2762 717	Karl-Marx-Stadt Kaßbergstraße 31	BV Karl-Marx-Stadt | SPO | 3 590
26	14 Karl-Marx-Stadt Karl-Marx-Stadt (Stadt)								2762 714	Karl-Marx-Stadt Weststraße 8	BV Karl-Marx-Stadt | DO | 1 300
27	14 Karl-Marx-Stadt Karl-Marx-Stadt (Stadt)								2762 722	Karl-Marx-Stadt Kurt-Berthel-Straße 17/19	BV Karl-Marx-Stadt | DO | 2 210
28	14 Karl-Marx-Stadt Karl-Marx-Stadt (Stadt)								2762 721	Karl-Marx-Stadt Kurt-Berthel-Straße 21	BV Karl-Marx-Stadt | DO | 1 430
29	14 Karl-Marx-Stadt Karl-Marx-Stadt (Stadt)								2762 714	Karl-Marx-Stadt Kurt-Berthel-Straße 22	BV Karl-Marx-Stadt | DO | 1 500

Signatur	Karte	lt. HA VIII	S.	lt. WBK	Lage	S.	Obj.	Lage (MfS)	Akte	Lage (MfS)	Nutzung
30	14 Karl-Marx-Stadt Karl-Marx-Stadt (Stadt)	MfS-Objekt Nachrichten Karl-Marx-Stadt Juri-Gagarin-Straße	122						2762 718	Karl-Marx-Stadt Juri-Gagarin-Straße 375/387	BV Karl-Marx-Stadt | DO | 291 666
31	14 Karl-Marx-Stadt Karl-Marx-Stadt (Stadt)								2762 718	Karl-Marx-Stadt Wilhelm-Busch-Straße 65	BV Karl-Marx-Stadt | UB | 1 690
32	14 Karl-Marx-Stadt Karl-Marx-Stadt (Stadt)								2762 719	Karl-Marx-Stadt Kleinolbersdorfer Straße	BV Karl-Marx-Stadt | DO | 1 662
33	14 Karl-Marx-Stadt Karl-Marx-Stadt (Stadt)								2762 719	Karl-Marx-Stadt Mittagleite 13	BV Karl-Marx-Stadt | DO | 2 434
34	14 Karl-Marx-Stadt Karl-Marx-Stadt (Stadt)								2762 721	Karl-Marx-Stadt Zeppelinstraße 6	BV Karl-Marx-Stadt | DO | 2 940
35	14 Karl-Marx-Stadt Karl-Marx-Stadt (Stadt)								2762 722	Karl-Marx-Stadt Popowstraße 19	BV Karl-Marx-Stadt | UB | 760
36	14 Karl-Marx-Stadt Karl-Marx-Stadt (Stadt)								2762 711	Karl-Marx-Stadt Eisenstückstraße 4	BV Karl-Marx-Stadt | DO | 610
37	14 Karl-Marx-Stadt Karl-Marx-Stadt (Stadt)								2762 716	Karl-Marx-Stadt Forststraße 16	SV Dynamo | SPO | 34 316

Signatur	Karte	lt. HA VIII	S.	lt. WBK	Lage	S.	Obj.	Lage (MfS)	Akte	Lage (MfS)	Nutzung
38	14 Karl-Marx-Stadt Karl-Marx-Stadt (Stadt)								2762 717	Karl-Marx-Stadt Max-Planck-Straße 22 B	SV Dynamo | DO | 2 640
39	14 Karl-Marx-Stadt Karl-Marx-Stadt (Stadt)								2762 717	Karl-Marx-Stadt Nordstraße 36	SV Dynamo | SPO | 7 252
40	14 Karl-Marx-Stadt Karl-Marx-Stadt (Stadt)								2762 718	Karl-Marx-Stadt Lisztstraße 7	BV Karl-Marx-Stadt | DO | 958
41	14 Karl-Marx-Stadt Karl-Marx-Stadt (Stadt)								2762 721	Karl-Marx-Stadt Jagdschänken-straße 56	BV Karl-Marx-Stadt | DO | 41 343
42	14 Karl-Marx-Stadt Glauchau								2762 674	Glauchau Plantagenstraße 9	BV Karl-Marx-Stadt | DO | 1 870
43	14 Karl-Marx-Stadt Werdau					369	1	An der Talsper-re Koberbach, Langenhessen	2762 706	Niederalbertsdorf Abseits der Dorf-straße	BV Karl-Marx-Stadt | DO | 828
44	14 Karl-Marx-Stadt Werdau								2762 707	Werdau Zwickauer Straße 34	BV Karl-Marx-Stadt | DO | 3 120
45	14 Karl-Marx-Stadt Zwickau-Land								2762 710	Ebersbrunn Flurstück 406/4 u. 406/5	BV Karl-Marx-Stadt | EO | 3 651
46	14 Karl-Marx-Stadt Zwickau-Stadt								2762 726	Zwickau Lessingstraße 4	BV Karl-Marx-Stadt | DO |

Signatur	Karte	lt. HA VIII	S.	lt. WBK	Lage	S.	Obj.	Lage (MfS)	Akte	Lage (MfS)	Nutzung
											2 060
47	14 Karl-Marx-Stadt Zwickau-Stadt								2762 726	Zwickau Heinrich-Heine-Straße 18	BV Karl-Marx-Stadt | DO | 731
48	14 Karl-Marx-Stadt Zwickau-Stadt								2762 726	Zwickau Scheringerstraße 2	BV Karl-Marx-Stadt | DO | 2 172
49	14 Karl-Marx-Stadt Zwickau-Stadt								2762 726	Zwickau Crimmitschauer Straße 17	SV Dynamo | SPO | 15 445
50	14 Karl-Marx-Stadt Hohenstein-Ernstthal								2762 678	Hohenstein-Ernstthal Schillerstraße 9	BV Karl-Marx-Stadt | DO | 1 310
51	14 Karl-Marx-Stadt Stollberg								2762 675	Stollberg Schillerstraße 3	BV Karl-Marx-Stadt | DO | 3 507
52	14 Karl-Marx-Stadt Zschopau					372	1	Weißbach, Schlößchen	2762 709	Zschopau Thumer Straße 428	BV Karl-Marx-Stadt | DO | 4 190
53	14 Karl-Marx-Stadt Zschopau								2762 708	Gornau Straße nach Weißbach	BV Karl-Marx-Stadt | DO | 6 378
	14 Karl-Marx-Stadt Marienberg								2762 681	Satzung Haus Nr. 53	OTS | WO | 1 300

Signatur	Karte	lt. HA VIII	S.	lt. WBK	Lage	S.	Obj.	Lage (MfS)	Akte	Lage (MfS)	Nutzung
54	14 Karl-Marx-Stadt Marienberg					392	1	Satzung, Steinbach	2762 681	Satzung Hirtstein	OTS | DO | 9 340
55	14 Karl-Marx-Stadt Marienberg								2762 679	Marienberg Dörfel 506 D	BV Karl-Marx-Stadt | DO | 2 971
56	14 Karl-Marx-Stadt Marienberg								2762 679	Marienberg Dörfelstraße	SV Dynamo | SPO | 903
57	14 Karl-Marx-Stadt Marienberg								2762 679	Marienberg Flurstück 1565/2	SV Dynamo | SPO | 1 139
58	14 Karl-Marx-Stadt Marienberg								2762 679	Marienberg Gelobtland	SV Dynamo | SPO | 9 500
59	14 Karl-Marx-Stadt Marienberg								2762 680	Reitzenhain Grenzübergangs-stelle	BV Karl-Marx-Stadt | DO | 745
	14 Karl-Marx-Stadt Annaberg								2762 662	Oberwiesenthal Keilberg-Zechenstraße (Gebäudekom-plex)	BV Karl-Marx-Stadt | WO | 10 000
60	14 Karl-Marx-Stadt Annaberg					391 ident. 405	1	Westlich von Crottendorf			
60	14 Karl-Marx-Stadt Annaberg					405 ident. 391	1	Westlich von Crottendorf			

Signatur	Karte	lt. HA VIII	S.	lt. WBK	Lage	S.	Obj.	Lage (MfS)	Akte	Lage (MfS)	Nutzung
61	14 Karl-Marx-Stadt Annaberg								2762 661	Crottendorf Fichtelbergstraße 293	BV Karl-Marx-Stadt | EO | 37 724
62	14 Karl-Marx-Stadt Annaberg					405	2	Kurort Unter-wiesenthal			
63	14 Karl-Marx-Stadt Annaberg					405	4	Nördlich vom Kurort Unter-wiesenthal			
64	14 Karl-Marx-Stadt Annaberg								2762 660	Annaberg-Buchholz Zick-Zack-Promenade 2	BV Karl-Marx-Stadt | DO | 2 490
65	14 Karl-Marx-Stadt Annaberg								2762 660	Annaberg-Buchholz Zick-Zack-Promenade	BV Karl-Marx-Stadt | DO | 184
66	14 Karl-Marx-Stadt Annaberg					405	3	Kurort Ober-wiesenthal			
67	14 Karl-Marx-Stadt Annaberg								2762 662	Oberwiesenthal Dr.-Richard-Sorge-Heim	VRD / VD / IV | EO | 53 274
68	14 Karl-Marx-Stadt Annaberg								2762 662	Oberwiesenthal Jagdhütte	BV Karl-Marx-Stadt | EO | 128 808
69	14 Karl-Marx-Stadt Annaberg								2762 662	Oberwiesenthal Karlsbader Stra-ße 4	BV Karl-Marx-Stadt | DO | 34 408

Signatur	Karte	lt. HA VIII	S.	lt. WBK	Lage	S.	Obj.	Lage (MfS)	Akte	Lage (MfS)	Nutzung
70	14 Karl-Marx-Stadt Annaberg								2762 663	Oberwiesenthal Keilbergstraße	BV Karl-Marx-Stadt | DO | 1 500
71	14 Karl-Marx-Stadt Annaberg								2762 663	Oberwiesenthal Hinter Neues Haus	BV Karl-Marx-Stadt | DO | 21 197
72	14 Karl-Marx-Stadt Annaberg								2762 663	Oberwiesenthal Sporthütte	SV Dynamo | EO | 5 040
73	14 Karl-Marx-Stadt Annaberg								2762 663	Oberwiesenthal Erholungsheim Kurt Schädlich	VRD / VD / IV | EO | 21 029
74	14 Karl-Marx-Stadt Annaberg								2762 664	Steinbach Steinberggut	SV Dynamo | SPO | 27 649
75	14 Karl-Marx-Stadt Auerbach					403	1	Beerheide, Falkenstein			
76	14 Karl-Marx-Stadt Auerbach								2762 668	Auerbach Friedrich-Naumann-Straße 12	BV Karl-Marx-Stadt | DO | 3 040
77	14 Karl-Marx-Stadt Auerbach								2762 668	Auerbach Friedrich-Naumann-Straße	BV Karl-Marx-Stadt | DO | 600
78	14 Karl-Marx-Stadt Auerbach								2762 668	Auerbach An der Schaller-bachstraße	SV Dynamo | SPO | 5 161

Signatur	Karte	lt. HA VIII	S.	lt. WBK	Lage	S.	Obj.	Lage (MfS)	Akte	Lage (MfS)	Nutzung
79	14 Karl-Marx-Stadt Auerbach								2762 669	Schnarrtanne Schnarrtanner Straße	BV Karl-Marx-Stadt | DO | 693
80	14 Karl-Marx-Stadt Reichenbach								2762 697	Reichenbach Kneippstraße 3	BV Karl-Marx-Stadt | DO | 4 840
81	14 Karl-Marx-Stadt Plauen-Land					388	1	Jößnitz, Hasel-brunn	2762 693	Jößnitz Pfarrweg 19	BV Karl-Marx-Stadt | DO | 8 606
82	14 Karl-Marx-Stadt Plauen-Land								2762 691	Gutenfürst Bahnhof	BV Karl-Marx-Stadt | DO | 100
83	14 Karl-Marx-Stadt Plauen-Land								2762 691	Gutenfürst Dorfstraße	BV Karl-Marx-Stadt | DO | 2 794
84	14 Karl-Marx-Stadt Plauen-Land								2762 692	Pöhl Bungalowsied-lung	BV Karl-Marx-Stadt | EO | 0
85	14 Karl-Marx-Stadt Plauen-Land								2762 694	Ruderitz Flurstück 148/2	BV Karl-Marx-Stadt | DO | 8 700
86	14 Karl-Marx-Stadt Plauen-Land								2762 695	Neundorf Zwoschwitzer Straße 2	BV Karl-Marx-Stadt | DO | 2 050
87	14 Karl-Marx-Stadt Plauen-Land								2762 696	Schneckengrün Hohe Straße 80	BV Karl-Marx-Stadt | EO |

Signatur	Karte	lt. HA VIII	S.	lt. WBK	Lage	S.	Obj.	Lage (MfS)	Akte	Lage (MfS)	Nutzung
											7 374
	14 Karl-Marx-Stadt Plauen-Stadt								2762 724	Plauen Comeniusstraße XX	BV Karl-Marx-Stadt | WO | 518
	14 Karl-Marx-Stadt Plauen-Stadt								2762 724	Plauen Friedrich-Sieber-Straße XX	BV Karl-Marx-Stadt | WO | 303
	14 Karl-Marx-Stadt Plauen-Stadt								2762 724	Plauen Sternplatz XX	BV Karl-Marx-Stadt | WO | 303
88	14 Karl-Marx-Stadt Plauen-Stadt								2762 724	Plauen Gabelsberger Straße 7/9	BV Karl-Marx-Stadt | DO | 3 430
89	14 Karl-Marx-Stadt Plauen-Stadt								2762 725	Plauen Am Wolfsberg-weg	SV Dynamo | SPO | 7 600
90	14 Karl-Marx-Stadt Plauen-Stadt								2762 725	Plauen Antifastraße 18	BV Karl-Marx-Stadt | DO | 740
91	14 Karl-Marx-Stadt Plauen-Stadt								2762 725	Plauen Kurt-Mittag-Sportplatz	SV Dynamo | SPO | 21 603
92	14 Karl-Marx-Stadt Schwarzenberg								2762 701	Raschau Mühlstraße 10	BV Karl-Marx-Stadt | DO | 900

Signatur	Karte	lt. HA VIII	S.	lt. WBK	Lage	S.	Obj.	Lage (MfS)	Akte	Lage (MfS)	Nutzung
93	14 Karl-Marx-Stadt Schwarzenberg								2762 702	Schwarzenberg Uferstraße 10/12	BV Karl-Marx-Stadt | DO | 1 161
94	14 Karl-Marx-Stadt Schwarzenberg								2762 702	Schwarzenberg Trainingszentrum Biathlon	SV Dynamo | SPO | 11 049
95	14 Karl-Marx-Stadt Schwarzenberg								2762 699	Johanngeorgen-stadt Eibenstocker Straße 36	SV Dynamo | SPO | 23 643
96	14 Karl-Marx-Stadt Schwarzenberg								2762 699	Johanngeorgen-stadt Straße der DSF 8 A	Zentrale Ob-jekte | EO | 13 318
97	14 Karl-Marx-Stadt Schwarzenberg								2762 699	Johanngeorgen-stadt Theodor-Körner-Straße 6	SV Dynamo | DO | 1 410
98	14 Karl-Marx-Stadt Schwarzenberg								2762 700	Johanngeorgen-stadt Pionierschanze	SV Dynamo | SPO | 4 385
99	14 Karl-Marx-Stadt Schwarzenberg								2762 699	Johanngeorgen-stadt Erzgebirgsschan-ze	SV Dynamo | DO | 58 615
100	14 Karl-Marx-Stadt Schwarzenberg					404	2	Johanngeor-genstadt	2762 700	Johanngeorgen-stadt Erzgebirgsschan-ze	SV Dynamo | SPO | 13 299
101	14 Karl-Marx-Stadt Aue			Erfurt 2 S. 283	Auersberg östlich von Wildental NVA	404	1	Auersberg östlich von Wilddenthal	2762 667	Wildenthal Auf dem Auersberg	BV Karl-Marx-Stadt | DO |

Signatur	Karte	lt. HA VIII	S.	lt. WBK	Lage	S.	Obj.	Lage (MfS)	Akte	Lage (MfS)	Nutzung
											5 300
102	14 Karl-Marx-Stadt Aue								2762 665	Aue Gellertstraße 21	BV Karl-Marx-Stadt | DO | 3 900
103	14 Karl-Marx-Stadt Aue								2762 665	Aue Niederschlemaer Weg	BV Karl-Marx-Stadt | DO | 95
104	14 Karl-Marx-Stadt Aue								2762 665	Aue Schneeberger Straße 75	BV Karl-Marx-Stadt | DO | 2 840
105	14 Karl-Marx-Stadt Aue								2762 666	Carlsfeld Wilzschmühle 84	BV Dresden | DO | 926
106	14 Karl-Marx-Stadt Aue								2762 666	Carlsfeld Weitersglashütte 6	BV Karl-Marx-Stadt | EO | 1 247
	14 Karl-Marx-Stadt Klingenthal								2762 703	Klingenthal Steinbachstraße 4–4 B	SV Dynamo | WO | 13 077
107	14 Karl-Marx-Stadt Klingenthal								2762 703	Klingenthal Kirchstraße 56	BV Karl-Marx-Stadt | DO | 840
108	14 Karl-Marx-Stadt Klingenthal								2762 703	Klingenthal Sprungschanzen	SV Dynamo | SPO | 49 638

Signatur	Karte	lt. HA VIII	S.	lt. WBK	Lage	S.	Obj.	Lage (MfS)	Akte	Lage (MfS)	Nutzung
109	14 Karl-Marx-Stadt Klingenthal								2762 703	Klingenthal Steinbachstraße 31	SV Dynamo | SPO | 5 140
110	14 Karl-Marx-Stadt Klingenthal								2762 704	Klingenthal Rollerbahn	SV Dynamo | SPO | 38 500
111	14 Karl-Marx-Stadt Klingenthal								2762 704	Klingenthal Floßgrabenweg	SV Dynamo | SPO | 39 822
112	14 Karl-Marx-Stadt Klingenthal								2762 704	Klingenthal Mühlleithen Nr. 45	VEB SHB | EO | 2 101
113	14 Karl-Marx-Stadt Klingenthal								2762 705	Tannenbergsthal Vogtland-Schanze	SV Dynamo | SPO | 9 500
	14 Karl-Marx-Stadt Oelsnitz								2762 682	Adorf (Vogtland) Elsterstraße 60	BV Karl-Marx-Stadt | WO | 3 720
	14 Karl-Marx-Stadt Oelsnitz								2762 683	Bad Brambach Ringstraße 41/43	BV Karl-Marx-Stadt | WO | 2 290
	14 Karl-Marx-Stadt Oelsnitz								2762 687	Schönberg Nummer 40 B	BV Karl-Marx-Stadt | WO | 2 880
114	14 Karl-Marx-Stadt Oelsnitz					402	1	Tirschendorf	2762 689	Willitzgrün Flurstück 15/3	HA III | DO | 39 069
115	14 Karl-Marx-Stadt Oelsnitz					402	2	Triebel	2762 690	Triebel Ehemaliges Kinderheim	BV Karl-Marx-Stadt | DO |

Signatur	Karte	lt. HA VIII	S.	lt. WBK	Lage	S.	Obj.	Lage (MfS)	Akte	Lage (MfS)	Nutzung
											32 560
116	14 Karl-Marx-Stadt Oelsnitz					412	1	GÜST, Schönberg	2762 687	Schönberg An der F 92	BV Karl-Marx-Stadt | DO | 100
117	14 Karl-Marx-Stadt Oelsnitz								2762 683	Bad Brambach Bahnhof	BV Karl-Marx-Stadt | DO | 100
118	14 Karl-Marx-Stadt Oelsnitz								2762 683	Rohrbach Nummer 14	HA III | DO | 5 280
119	14 Karl-Marx-Stadt Oelsnitz								2762 684	Dröda An der Feilebachtalsperre	BV Karl-Marx-Stadt | EO | 6 165
120	14 Karl-Marx-Stadt Oelsnitz								2762 685	Bad Elster Karl-Marx-Straße 7	BV Karl-Marx-Stadt | EO | 4 602
121	14 Karl-Marx-Stadt Oelsnitz								2762 686	Oelsnitz Melanchtonstraße 26	BV Karl-Marx-Stadt | DO | 1 325
122	14 Karl-Marx-Stadt Oelsnitz								2762 688	Taltitz An der Talsperre Pirk	SV Dynamo | SPO | 3 710
1	15 Berlin Berlin-Mitte								2763 727	Mitte Am Weidendamm 2	HA VI | DO | 3 792

Signatur	Karte	lt. HA VIII	S.	lt. WBK	Lage	S.	Obj.	Lage (MfS)	Akte	Lage (MfS)	Nutzung
2	15 Berlin Berlin-Mitte								2763 727	Mitte Dresdener Straße 113	HA VI | DO | 1 252
	15 Berlin Berlin-Mitte								2763 727	Mitte Heinrich-Heine-Straße 1/3	VRD / VD | WO | 1 708
3	15 Berlin Berlin-Mitte								2763 727	Mitte Otto-Nuschke-Straße 52/53	BV Berlin | DO | 1 463
	15 Berlin Berlin-Mitte								2763 728	Mitte Köpenicker Stra-ße 112/114	VRD / VD | WO | 865
4	15 Berlin Berlin-Mitte								2763 728	Mitte Dresdener Straße 109	HA VI | DO | 1 250
	15 Berlin Prenzlauer Berg								2763 729	Prenzlauer Berg Ostseestraße 85–105	VRD / VD | WO | 9 283
	15 Berlin Friedrichshain								2763 730	Friedrichshain Andreasstraße 20/22	VRD / VD | WO | 2 250
	15 Berlin Friedrichshain								2763 730	Friedrichshain Leninplatz 9/10	VRD / VD | WO | 868
	15 Berlin Friedrichshain								2763 730	Friedrichshain Höchste Straße 10/12	VRD / VD | WO | 1 611
5	15 Berlin Friedrichshain								2763 730	Friedrichshain Tunnelstraße 26/27	HA XIX | DO | 1 853

Signatur	Karte	lt. HA VIII	S.	lt. WBK	Lage	S.	Obj.	Lage (MfS)	Akte	Lage (MfS)	Nutzung
	15 Berlin Friedrichshain								2763 731	Friedrichshain Höchste Straße 17/23	VRD / VD | WO | 6 454
	15 Berlin Friedrichshain								2763 731	Friedrichshain Leninplatz 29/30	VRD / VD | WO | 801
	15 Berlin Friedrichshain								2763 731	Friedrichshain Höchste Straße 4/6	VRD / VD | WO | 1 661
	15 Berlin Friedrichshain								2763 731	Friedrichshain Büschingstraße 9/11	VRD / VD | WO | 935
	15 Berlin Friedrichshain								2763 732	Friedrichshain Mollstraße 20/23	VRD / VD | WO | 1 930
	15 Berlin Marzahn								2763 733	Biesdorf Arnsberger Stra-ße XX	HA I | WO | 1 351
	15 Berlin Marzahn								2763 733	Biesdorf Gleiwitzer Straße 17/21	VRD / VD | WO | 2 815
	15 Berlin Marzahn								2763 733	Biesdorf Haydnstraße XX	HA II | WO | 481
6	15 Berlin Marzahn								2763 733	Biesdorf Grabensprung 174	HA KuSch | DO | 1 155
	15 Berlin Marzahn								2763 734	Mahlsdorf Neudammer Straße XX	VRD / VD | WO | 1 404

Signatur	Karte	lt. HA VIII	S.	lt. WBK	Lage	S.	Obj.	Lage (MfS)	Akte	Lage (MfS)	Nutzung
	15 Berlin Marzahn								2763 734	Mahlsdorf Bausdorfstraße XX (Einfamilien-haus)	HV A | WO | 1 260
	15 Berlin Marzahn								2763 734	Mahlsdorf Pilsener Straße XX (Einfamilien-haus)	HV A | WO | 986
	15 Berlin Hohenschön-hausen								2763 735	Hohenschönhau-sen Annemariestraße XX (Einfamilien-haus)	VRD / VD | WO | 528
	15 Berlin Hohenschön-hausen								2763 735	Hohenschönhau-sen Augustastraße XX (DFH)	VRD / VD | WO | 808
	15 Berlin Hohenschön-hausen								2763 735	Hohenschönhau-sen Augustastraße XX (Zweifamili-enhaus)	VRD / VD | WO | 671
	15 Berlin Hohenschön-hausen								2763 735	Hohenschönhau-sen Augustastraße XX (Zweifamili-enhaus)	VRD / VD | WO | 1 031
	15 Berlin Hohenschön-hausen								2763 735	Hohenschönhau-sen Augustastraße XX (Einfamilien-haus)	VRD / VD | WO | 335
	15 Berlin Hohenschön-hausen								2763 736	Hohenschönhau-sen Augustastraße	VRD / VD | WO | 398

Signatur	Karte	lt. HA VIII	S.	lt. WBK	Lage	S.	Obj.	Lage (MfS)	Akte	Lage (MfS)	Nutzung
										XX (Einfamilien-haus)	
	15 Berlin Hohenschön-hausen								2763 736	Hohenschönhau-sen Augustastraße XX (Zweifamili-enhaus)	VRD / VD | WO | 663
	15 Berlin Hohenschön-hausen								2763 736	Hohenschönhau-sen Augustastraße XX (Einfamilien-haus)	Pächter | WO | 876
	15 Berlin Hohenschön-hausen								2763 737	Hohenschönhau-sen Augustastraße XX (Einfamilien-haus)	VRD / VD | WO | 444
	15 Berlin Hohenschön-hausen								2763 737	Hohenschönhau-sen Augustastraße XX (Zweifamili-enhaus)	VRD / VD | WO | 447
7	15 Berlin Hohenschön-hausen								2763 737	Hohenschönhau-sen Bertastraße 1 A	HA VIII | DO | 1 153
	15 Berlin Hohenschön-hausen								2763 737	Hohenschönhau-sen Bertastraße XX	VRD / VD | WO | 714
	15 Berlin Hohenschön-hausen								2763 737	Hohenschönhau-sen Gertrudstraße XX (Zweifamilien-haus)	VRD / VD | WO | 768

Signatur	Karte	lt. HA VIII	S.	lt. WBK	Lage	S.	Obj.	Lage (MfS)	Akte	Lage (MfS)	Nutzung
	15 Berlin Hohenschön-hausen								2763 738	Hohenschönhau-sen Elfriedestraße 2, 4, 6 u. a.	VRD / VD | WO | 5 457
	15 Berlin Hohenschön-hausen								2763 738	Hohenschönhau-sen Annemariestraße XX	VRD / VD | WO | 2 032
	15 Berlin Hohenschön-hausen								2763 738	Hohenschönhau-sen Elsastraße XX	VRD / VD | WO | 417
	15 Berlin Hohenschön-hausen								2763 739	Hohenschönhau-sen Elsastraße 42/44 A	VRD / VD | WO | 5 726
	15 Berlin Hohenschön-hausen								2763 739	Hohenschönhau-sen Annemariestraße XX	VRD / VD | WO | 676
	15 Berlin Hohenschön-hausen								2763 739	Hohenschönhau-sen Klarastraße 3, 5, 7, 9	VRD / VD | WO | 4 725
	15 Berlin Hohenschön-hausen								2763 739	Hohenschönhau-sen Manetstraße XX	VRD / VD | WO | 741
8	15 Berlin Hohenschön-hausen								2763 740	Hohenschönhau-sen Augustastraße 7	Pächter | EO | 609
9	15 Berlin Hohenschön-hausen								2763 740	Hohenschönhau-sen Wartenberger Straße 24	VEB SHB | DO | 104 977

Signatur	Karte	lt. HA VIII	S.	lt. WBK	Lage	S.	Obj.	Lage (MfS)	Akte	Lage (MfS)	Nutzung
	15 Berlin Hohenschön-hausen								2763 740	Hohenschönhau-sen Große Leege-straße 21–25	VRD / VD | WO | 9 515
	15 Berlin Hohenschön-hausen								2763 740	Hohenschönhau-sen Freienwalder Straße 21–23	VRD / VD | WO | 2 730
	15 Berlin Hohenschön-hausen								2763 740	Hohenschönhau-sen Augustastraße XX	VRD / VD | WO | 323
	15 Berlin Hohenschön-hausen								2763 741	Hohenschönhau-sen Werneuchener Straße 21 A–E	VRD / VD | WO | 16 619
10	15 Berlin Hohenschön-hausen								2763 741	Hohenschönhau-sen Bertastraße 1	Pächter | EO | 606
	15 Berlin Hohenschön-hausen								2763 741	Hohenschönhau-sen Gertrudstraße XX	VRD / VD | WO | 804
	15 Berlin Hohenschön-hausen								2763 742	Hohenschönhau-sen Genslerstraße XX (Zweifamilien-haus)	VRD / VD | WO | 1 242
11	15 Berlin Hohenschön-hausen								2763 742	Hohenschönhau-sen Dienstgebäude-komplex Freien-walder Straße	Zentrale Ob-jekte | DO | 169 790

Signatur	Karte	lt. HA VIII	S.	lt. WBK	Lage	S.	Obj.	Lage (MfS)	Akte	Lage (MfS)	Nutzung
12	15 Berlin Hohenschön-hausen								2763 742	Hohenschönhau-sen Dienstgebäude-komplex Große Leegestraße	VRD / VD | DO | 71 335
	15 Berlin Hohenschön-hausen								2763 742	Hohenschönhau-sen Genslerstraße 20–22	VRD / VD | WO | 5 693
	15 Berlin Hohenschön-hausen								2763 743	Hohenschönhau-sen Oberseestraße 61–73	VRD / VD | WO | 7 248
	15 Berlin Hohenschön-hausen								2763 743	Hohenschönhau-sen Hertastraße XX	VRD / VD | WO | 819
	15 Berlin Hohenschön-hausen								2763 743	Hohenschönhau-sen Hertastraße XX (Einfamilienhaus)	VRD / VD | WO | 526
	15 Berlin Hohenschön-hausen								2763 743	Hohenschönhau-sen Käthestraße 3	VRD / VD | WO | 666
13	15 Berlin Hohenschön-hausen								2763 744	Hohenschönhau-sen Käthestraße 9–12	VRD / Abt. Betreu | DO | 3 345
	15 Berlin Hohenschön-hausen								2763 744	Hohenschönhau-sen Scharnweber-straße XX (Ein-familienhaus)	VRD / VD | WO | 607

Signatur	Karte	lt. HA VIII	S.	lt. WBK	Lage	S.	Obj.	Lage (MfS)	Akte	Lage (MfS)	Nutzung
	15 Berlin Hohenschön-hausen								2763 744	Hohenschönhau-sen Orankestraße XX (Einfamilienhaus)	Pächter | WO | 851
	15 Berlin Hohenschön-hausen								2763 744	Hohenschönhau-sen Oberseestraße 26–48	VRD / VD | WO | 13 608
14	15 Berlin Hohenschön-hausen								2763 745	Hohenschönhau-sen Werneuchener Straße 19 (2 AH)	VRD / VD | DO | 12 849
	15 Berlin Hohenschön-hausen								2763 745	Hohenschönhau-sen Oberseestraße XX	VRD / VD | WO | 2 022
	15 Berlin Hohenschön-hausen								2763 745	Hohenschönhau-sen Manetstraße 43	VRD / VD | WO | 850
	15 Berlin Hohenschön-hausen								2763 745	Hohenschönhau-sen Manetstraße 39	VRD / VD | WO | 572
	15 Berlin Hohenschön-hausen								2763 746	Hohenschönhau-sen Elsastraße XX	VRD / VD | WO | 415
	15 Berlin Hohenschön-hausen								2763 746	Hohenschönhau-sen Manetstraße XX	VRD / VD | WO | 654
15	15 Berlin Hohenschön-hausen								2763 746	Hohenschönhau-sen Manetstraße 17/23	VRD / VD | DO | 2 800

Signatur	Karte	lt. HA VIII	S.	lt. WBK	Lage	S.	Obj.	Lage (MfS)	Akte	Lage (MfS)	Nutzung
	15 Berlin Hohenschön-hausen								2763 746	Hohenschönhau-sen Manetstraße XX (Einfamilienhaus)	VRD / VD | WO | 947
	15 Berlin Hohenschön-hausen								2763 747	Hohenschönhau-sen Manetstraße 41	VRD / VD | WO | 563
	15 Berlin Hohenschön-hausen								2763 747	Hohenschönhau-sen Manetstraße XX (Zweifamilien-haus)	VRD / VD | WO | 530
	15 Berlin Hohenschön-hausen								2763 747	Hohenschönhau-sen Manetstraße XX (Zweifamilien-haus)	VRD / VD | WO | 852
16	15 Berlin Hohenschön-hausen								2763 748	Hohenschönhau-sen Manetstraße XX	VRD / VD | DO | 851
	15 Berlin Hohenschön-hausen								2763 748	Hohenschönhau-sen Manetstraße XX	VRD / VD | WO | 705
	15 Berlin Hohenschön-hausen								2763 748	Hohenschönhau-sen Manetstraße XX (Einfamilienhaus)	VRD / VD | WO | 733
	15 Berlin Hohenschön-hausen								2763 748	Hohenschönhau-sen Oberseestraße XX	VRD / VD | WO | 346
	15 Berlin Hohenschön-hausen								2763 748	Hohenschönhau-sen Manetstraße XX	VRD / VD | WO | 581

Signatur	Karte	lt. HA VIII	S.	lt. WBK	Lage	S.	Obj.	Lage (MfS)	Akte	Lage (MfS)	Nutzung
										(Einfamilienhaus)	
	15 Berlin Hohenschön-hausen								2763 749	Hohenschönhau-sen Marie-Luise-Str. XX (Einfamilien-haus)	VD / VD | WO | 565
	15 Berlin Hohenschön-hausen								2763 749	Hohenschönhau-sen Marie-Luise-Str. XX (Einfamilien-haus)	VRD / VD | WO | 587
	15 Berlin Hohenschön-hausen								2763 749	Hohenschönhau-sen Marie-Luise-Str. XX	VRD / VD | WO | 677
	15 Berlin Hohenschön-hausen								2763 749	Hohenschönhau-sen Marie-Luise-Str. XX (Zweifamili-enhaus)	VRD / VD | WO | 653
	15 Berlin Hohenschön-hausen								2763 750	Hohenschönhau-sen Marie-Luise-Str. XX	VRD / VD | WO | 657
	15 Berlin Hohenschön-hausen								2763 750	Hohenschönhau-sen Marie-Luise-Str. XX (Einfamilien-haus)	VRD / VD | WO | 357
17	15 Berlin Hohenschön-hausen								2763 750	Hohenschönhau-sen Orankestraße 49 (Wohnheim)	VRD / VD | DO | 7 035

Signatur	Karte	lt. HA VIII	S.	lt. WBK	Lage	S.	Obj.	Lage (MfS)	Akte	Lage (MfS)	Nutzung
	15 Berlin Hohenschön-hausen								2763 750	Hohenschönhau-sen Oberseestraße XX (Zweifamili-enhaus)	VRD / VD | WO | 507
	15 Berlin Hohenschön-hausen								2763 751	Hohenschönhau-sen Oberseestraße XX	VRD / VD | WO | 338
18	15 Berlin Hohenschön-hausen								2763 751	Hohenschönhau-sen Oberseestraße 12/18	VRD / Abt. BW | DO | 7 422
	15 Berlin Hohenschön-hausen								2763 751	Hohenschönhau-sen Große Leege-straße 17	VRD / VD | WO | 25 708
	15 Berlin Hohenschön-hausen								2763 751	Hohenschönhau-sen Oberseestraße XX	VRD / VD | WO | 530
	15 Berlin Hohenschön-hausen								2763 752	Hohenschönhau-sen Oberseestraße XX (Einfamilien-haus)	VRD / VD | WO | 518
	15 Berlin Hohenschön-hausen								2763 752	Hohenschönhau-sen Oberseestraße XX (Einfamilien-haus)	VRD / VD | WO | 534
	15 Berlin Hohenschön-hausen								2763 752	Hohenschönhau-sen Oberseestraße XX (Einfamilien-	VRD / VD | WO | 520

Signatur	Karte	lt. HA VIII	S.	lt. WBK	Lage	S.	Obj.	Lage (MfS)	Akte	Lage (MfS)	Nutzung
										haus)	
	15 Berlin Hohenschön-hausen								2763 752	Hohenschönhau-sen Oberseestraße XX (Einfamilien-haus)	VRD / VD | WO | 712
19	15 Berlin Hohenschön-hausen								2763 753	Hohenschönhau-sen Oberseestraße 54/60	VRD / Abt. Betreu | DO | 5 905
	15 Berlin Hohenschön-hausen								2763 753	Hohenschönhau-sen Oberseestraße XX	VRD / VD | WO | 466
	15 Berlin Hohenschön-hausen								2763 753	Hohenschönhau-sen Oberseestraße XX	VRD / VD | WO | 755
20	15 Berlin Hohenschön-hausen								2763 753	Hohenschönhau-sen Oberseestraße 64/68	VRD / Abt. Betreu | DO | 2 923
	15 Berlin Hohenschön-hausen								2763 754	Hohenschönhau-sen Oberseestraße 75/77	VRD / VD | WO | 1 193
	15 Berlin Hohenschön-hausen								2763 754	Hohenschönhau-sen Oberseestraße XX (Einfamilien-haus)	VRD / VD | WO | 328

Signatur	Karte	lt. HA VIII	S.	lt. WBK	Lage	S.	Obj.	Lage (MfS)	Akte	Lage (MfS)	Nutzung
	15 Berlin Hohenschön-hausen								2763 754	Hohenschönhau-sen Oberseestraße XX (Einfamilien-haus)	VRD / VD | WO | 299
	15 Berlin Hohenschön-hausen								2763 754	Hohenschönhau-sen Oberseestraße XX (Zweifamili-enhaus)	VRD / VD | WO | 301
21	15 Berlin Hohenschön-hausen								2763 755	Hohenschönhau-sen Oberseestraße 87 (Garagen)	VRD / VD | DO | 1 642
22	15 Berlin Hohenschön-hausen								2763 755	Hohenschönhau-sen Oberseestraße XX (Zweifamili-enhaus)	VRD / VD | DO | 656
	15 Berlin Hohenschön-hausen								2763 756	Hohenschönhau-sen Oberseestraße XX (Einfamilien-haus)	VRD / VD | WO | 836
	15 Berlin Hohenschön-hausen								2763 756	Hohenschönhau-sen Orankestrand XX	VRD / VD | WO | 687
	15 Berlin Hohenschön-hausen								2763 756	Hohenschönhau-sen Orankestraße XX	VRD / VD | WO | 1 630
	15 Berlin Hohenschön-hausen								2763 756	Hohenschönhau-sen Scharnweberstr. XX	VRD / VD | WO | 554

Signatur	Karte	lt. HA VIII	S.	lt. WBK	Lage	S.	Obj.	Lage (MfS)	Akte	Lage (MfS)	Nutzung
	15 Berlin Hohenschön-hausen								2763 757	Hohenschönhau-sen Orankestraße 61/62	VRD / VD | WO | 1 535
23	15 Berlin Hohenschön-hausen								2763 757	Hohenschönhau-sen Orankestraße 63	Pächter | EO | 762
24	15 Berlin Hohenschön-hausen								2763 757	Hohenschönhau-sen Roedernstraße 27	HA VIII | DO | 917
	15 Berlin Hohenschön-hausen								2763 757	Hohenschönhau-sen Sabinensteig XX	VRD / VD | WO | 676
	15 Berlin Hohenschön-hausen								2763 758	Hohenschönhau-sen Orankestraße 60	OTS | WO | 22 815
	15 Berlin Hohenschön-hausen								2763 758	Hohenschönhau-sen Scharnweberstr. XX	VRD / VD | WO | 709
	15 Berlin Hohenschön-hausen								2763 758	Hohenschönhau-sen Schleizer Straße 31	VRD / VD | WO | 639
	15 Berlin Hohenschön-hausen								2763 758	Hohenschönhau-sen Strausberger Straße 19–23	VRD / VD | WO | 5 553
25	15 Berlin Hohenschön-hausen								2763 759	Hohenschönhau-sen Waldowstraße 7/8	VRD / VD | DO | 2 520

Signatur	Karte	lt. HA VIII	S.	lt. WBK	Lage	S.	Obj.	Lage (MfS)	Akte	Lage (MfS)	Nutzung
	15 Berlin Hohenschön-hausen								2763 759	Hohenschönhau-sen Waldowstraße XX	VRD / VD | WO | 874
	15 Berlin Hohenschön-hausen								2763 759	Hohenschönhau-sen Waldowstraße 52	VRD / VD | WO | 701
26	15 Berlin Hohenschön-hausen								2763 759	Hohenschönhau-sen Waldowstraße 34/36	Fremder Nut-zer | DO | 2 100
	15 Berlin Hohenschön-hausen								2763 760	Hohenschönhau-sen Oberseestraße XX	VRD / VD | WO | 580
	15 Berlin Hohenschön-hausen								2763 760	Hohenschönhau-sen Waldowstraße XX	VRD / VD | WO | 700
	15 Berlin Hohenschön-hausen								2763 760	Hohenschönhau-sen Waldowstraße XX	VRD / VD | WO | 700
27	15 Berlin Hohenschön-hausen								2763 760	Hohenschönhau-sen Waldowstraße 39/40	ZMD | DO | 5 106
	15 Berlin Hohenschön-hausen								2763 760	Hohenschönhau-sen Waldowstraße XX	VRD / VD | WO | 701
	15 Berlin Hohenschön-hausen								2763 761	Hohenschönhau-sen Waldowstraße 47–51	VRD / VD | WO | 3 505

Signatur	Karte	lt. HA VIII	S.	lt. WBK	Lage	S.	Obj.	Lage (MfS)	Akte	Lage (MfS)	Nutzung
28	15 Berlin Hohenschön-hausen								2763 761	Hohenschönhau-sen Waldowstraße 53/54	SV Dynamo | DO | 1 402
29	15 Berlin Hohenschön-hausen								2763 761	Hohenschönhau-sen Hinter Sabinen-steig 17/19	VRD / VD | DO | 243
	15 Berlin Hohenschön-hausen								2763 762	Hohenschönhau-sen Waldowstraße XX	VRD / VD | WO | 1 615
	15 Berlin Hohenschön-hausen								2763 762	Hohenschönhau-sen Waldowstraße XX	VRD / VD | WO | 652
	15 Berlin Hohenschön-hausen								2763 762	Hohenschönhau-sen Elsastraße XX	VRD / VD | WO | 599
30	15 Berlin Hohenschön-hausen								2763 762	Hohenschönhau-sen Suermondtstraße 20	Pächter | EO | 1 233
31	15 Berlin Hohenschön-hausen								2763 763	Hohenschönhau-sen Oberseestraße 70/72	Pächter | SO | 1 722
	15 Berlin Hohenschön-hausen								2763 763	Hohenschönhau-sen Oberseestraße XX	VRD / VD | WO | 645
	15 Berlin Hohenschön-hausen								2763 763	Hohenschönhau-sen Große Leege-straße 32/33 [Große-Leege-	VRD / VD | WO | 3 753

Signatur	Karte	lt. HA VIII	S.	lt. WBK	Lage	S.	Obj.	Lage (MfS)	Akte	Lage (MfS)	Nutzung
										Straße]	
	15 Berlin Hohenschön-hausen								2763 763	Hohenschönhau-sen Fritz-Lesch-Straße 23	VRD / VD | WO | 489
	15 Berlin Hohenschön-hausen								2763 764	Hohenschönhau-sen Oberseestraße XX	VRD / VD | WO | 902
32	15 Berlin Hohenschön-hausen								2763 764	Hohenschönhau-sen Annemariestraße 4	Pächter | EO | 676
	15 Berlin Hohenschön-hausen								2763 764	Hohenschönhau-sen Manetstraße XX	VRD / VD | WO | 606
	15 Berlin Hohenschön-hausen								2763 764	Hohenschönhau-sen Oberseestraße XX (Einfamilien-haus)	VRD / VD | WO | 793
33	15 Berlin Hohenschön-hausen								2763 765	Hohenschönhau-sen Roedernstraße 28	Pächter | EO | 918
34	15 Berlin Hohenschön-hausen								2763 765	Hohenschönhau-sen Sabinensteig 17	Fremder Nut-zer | DO | 667

Signatur	Karte	lt. HA VIII	S.	lt. WBK	Lage	S.	Obj.	Lage (MfS)	Akte	Lage (MfS)	Nutzung
35	15 Berlin Hohenschön-hausen								2763 765	Hohenschönhau-sen Scharnweber-straße 2	Pächter | SO | 1 004
36	15 Berlin Hohenschön-hausen								2763 765	Hohenschönhau-sen Waldowstraße 5/6 (Garagen)	ZOS | DO | 240
37	15 Berlin Hohenschön-hausen								2763 766	Hohenschönhau-sen Ho-Chi-Minh-Straße 51/55	SV Dynamo | SPO | 541 400
38	15 Berlin Hohenschön-hausen								2763 766	Hohenschönhau-sen Ferdinand-Schultze-Straße 55	HA VI | DO | 54 842
	15 Berlin Hohenschön-hausen								2763 766	Hohenschönhau-sen Elsastraße XX (Einfamilienhaus)	VRD / VD | WO | 652
39	15 Berlin Hohenschön-hausen								2763 766	Hohenschönhau-sen Ho-Chi-Minh-Straße 65	SV Dynamo | DO | 11 245
40	15 Berlin Hohenschön-hausen								2763 767	Hohenschönhau-sen Manetstraße 69 (Garagen)	VRD / VD | DO | 572
	15 Berlin Hohenschön-hausen								2763 767	Hohenschönhau-sen Oberseestraße 27	VRD / VD | WO | 1 252

Signatur	Karte	lt. HA VIII	S.	lt. WBK	Lage	S.	Obj.	Lage (MfS)	Akte	Lage (MfS)	Nutzung
	15 Berlin Hohenschön-hausen								2763 767	Hohenschönhau-sen Roedernstraße 29	VRD / VD | WO | 2 500
	15 Berlin Hohenschön-hausen								2763 767	Hohenschönhau-sen Wohngebäude-komplex Degner-/ Gembitzer Straße	VRD / VD | WO | 24 831
	15 Berlin Hohenschön-hausen								2763 768	Hohenschönhau-sen Käthestraße XX	VRD / VD | WO | 557
	15 Berlin Hohenschön-hausen								2763 768	Hohenschönhau-sen Elsastraße XX	VRD / VD | WO | 689
41	15 Berlin Hohenschön-hausen								2763 768	Hohenschönhau-sen Augustastraße 1	VRD / AG R | DO | 2 382
	15 Berlin Hohenschön-hausen								2763 768	Hohenschönhau-sen Augustastraße XX (Einfamilien-haus)	VRD / VD | WO | 403
	15 Berlin Hohenschön-hausen								2763 769	Hohenschönhau-sen Käthestraße 7	VRD / VD | WO | 1 112
42	15 Berlin Hohenschön-hausen								2763 769	Hohenschönhau-sen An der Bahnhof-straße (Garagen)	Pächter | SO | 974
	15 Berlin Hohenschön-hausen								2763 769	Hohenschönhau-sen Hertastraße XX	VRD / VD | WO | 527

Signatur	Karte	lt. HA VIII	S.	lt. WBK	Lage	S.	Obj.	Lage (MfS)	Akte	Lage (MfS)	Nutzung
	15 Berlin Hohenschön-hausen								2763 769	Hohenschönhau-sen Oberseestraße XX	VRD / VD | WO | 948
	15 Berlin Hohenschön-hausen								2763 770	Hohenschönhau-sen Augustastraße XX (Zweifamili-enhaus)	VRD / VD | WO | 949
43	15 Berlin Hohenschön-hausen								2763 770	Hohenschönhau-sen Augustastraße 12	HA VIII | DO | 439
	15 Berlin Hohenschön-hausen								2763 770	Hohenschönhau-sen Oberseestraße XX	VRD / VD | WO | 664
	15 Berlin Hohenschön-hausen								2763 770	Hohenschönhau-sen Oberseestraße XX	VRD / VD | WO | 837
	15 Berlin Hohenschön-hausen								2763 771	Hohenschönhau-sen Oberseestraße XX (Einfamilien-haus)	VRD / VD | WO | 300
44	15 Berlin Hohenschön-hausen								2763 771	Hohenschönhau-sen Oberseestraße 90	VRD / VD | UB | 648
45	15 Berlin Hohenschön-hausen								2763 771	Hohenschönhau-sen Marie-Luise-Straße 3	HA VIII DO 590

Signatur	Karte	lt. HA VIII	S.	lt. WBK	Lage	S.	Obj.	Lage (MfS)	Akte	Lage (MfS)	Nutzung
	15 Berlin Hohenschön-hausen								2763 771	Hohenschönhau-sen Manetstraße XX	VRD / VD | WO | 700
	15 Berlin Hohenschön-hausen								2763 772	Hohenschönhau-sen Manetstraße XX	VRD / VD | WO | 638
46	15 Berlin Hohenschön-hausen								2763 772	Hohenschönhau-sen Scharnweberstr. 8	Pächter | EO | 596
	15 Berlin Hohenschön-hausen								2763 772	Hohenschönhau-sen Scharnweberstr. XX	VRD / VD | WO | 612
	15 Berlin Hohenschön-hausen								2763 773	Hohenschönhau-sen Scharnweberstr. XX	VRD / VD | WO | 638
	15 Berlin Hohenschön-hausen								2763 773	Hohenschönhau-sen Waldowstraße XX	VRD / VD | WO | 945
47	15 Berlin Hohenschön-hausen								2763 773	Hohenschönhau-sen Lössauer Straße 15	Pächter | EO | 501
48	15 Berlin Hohenschön-hausen								2763 773	Hohenschönhau-sen Marzahner Stra-ße 17	VRD / VD | DO | 93 879
49	15 Berlin Hohenschön-hausen								2763 774	Hohenschönhau-sen Manetstraße 54	VRD / VD | DO | 1 106

Signatur	Karte	lt. HA VIII	S.	lt. WBK	Lage	S.	Obj.	Lage (MfS)	Akte	Lage (MfS)	Nutzung
50	15 Berlin Hohenschön-hausen								2763 774	Hohenschönhau-sen Lichtenauer Stra-ße 42/44	AG XVII | DO | 1 069
51	15 Berlin Hohenschön-hausen								2763 774	Hohenschönhau-sen Elsastraße 35	Pächter | EO | 707
52	15 Berlin Hohenschön-hausen								2763 774	Hohenschönhau-sen Manetstraße 18	VRD / Abt. BW | SO | 583
53	15 Berlin Hohenschön-hausen								2763 775	Hohenschönhau-sen Lichtenauer Stra-ße 50 (Einfamili-enhaus)	AG XVII | DO | 546
	15 Berlin Hohenschön-hausen								2763 775	Hohenschönhau-sen Augustastraße XX (Einfamilien-haus)	VRD / VD | WO | 810
54	15 Berlin Hohenschön-hausen								2763 775	Hohenschönhau-sen Lichtenauer Stra-ße 34	HA IX | DO | 521
	15 Berlin Hohenschön-hausen								2763 775	Hohenschönhau-sen Lichtenauer Str. XX (Einfamilien-haus)	HA XVIII | WO | 527
	15 Berlin Hohenschön-hausen								2763 776	Hohenschönhau-sen Lichtenauer Str. XX (Einfamillien-haus)	VRD / VD | WO | 539

Signatur	Karte	lt. HA VIII	S.	lt. WBK	Lage	S.	Obj.	Lage (MfS)	Akte	Lage (MfS)	Nutzung
55	15 Berlin Hohenschön-hausen								2763 776	Hohenschönhau-sen Oberseestraße 5/7	VRD / VD | DO | 9 642
56	15 Berlin Hohenschön-hausen								2763 776	Hohenschönhau-sen Lichtenauer Stra-ße 36 (Zweifami-lienhaus)	AG XVII | DO | 524
57	15 Berlin Hohenschön-hausen								2763 776	Hohenschönhau-sen Gertrudstraße 4	Pächter | EO | 770
58	15 Berlin Hohenschön-hausen								2763 777	Hohenschönhau-sen Gertrudstraße 6	Pächter | EO | 1 343
	15 Berlin Hohenschön-hausen								2763 777	Hohenschönhau-sen Scharnweberstr. XX (Zweifamili-enhaus)	VRD / VD | WO | 554
	15 Berlin Hohenschön-hausen								2763 777	Hohenschönhau-sen Manetstraße 45/51	VRD / VD | WO | 2 840
	15 Berlin Hohenschön-hausen								2763 777	Hohenschönhau-sen Manetstraße 53/59	VRD / VD | WO | 6 985
	15 Berlin Hohenschön-hausen								2763 778	Hohenschönhau-sen Waldowstraße XX	VRD / VD | WO | 701
59	15 Berlin Hohenschön-hausen								2763 778	Hohenschönhau-sen Lichtenauer Stra-	HA IX | DO | 530

Signatur	Karte	lt. HA VIII	S.	lt. WBK	Lage	S.	Obj.	Lage (MfS)	Akte	Lage (MfS)	Nutzung
										ße 40	
60	15 Berlin Hohenschön-hausen								2763 778	Hohenschönhau-sen Genslerstraße 63 A	HA IX | DO | 631
	15 Berlin Hohenschön-hausen								2763 778	Hohenschönhau-sen Elsastraße XX	VRD / VD WO 778
	15 Berlin Hohenschön-hausen								2763 779	Hohenschönhau-sen Wartenberger Straße 34–38 C	VRD / VD | WO | 10 664
61	15 Berlin Hohenschön-hausen								2763 779	Hohenschönhau-sen Wartenberger Straße 40	HA KuSch | DO | 7 955
	15 Berlin Hohenschön-hausen								2763 779	Hohenschönhau-sen Wohngebäude-komplex Warten-berger Straße	VRD / VD | WO | 111 254
	15 Berlin Hohenschön-hausen								2763 779	Hohenschönhau-sen Oberseestraße XX (Einfamilien-haus)	VRD / VD | WO | 1 131
	15 Berlin Hohenschön-hausen								2763 780	Hohenschönhau-sen Strausberger Straße 16–18	VRD / VD | WO | 3 023

Signatur	Karte	lt. HA VIII	S.	lt. WBK	Lage	S.	Obj.	Lage (MfS)	Akte	Lage (MfS)	Nutzung
62	15 Berlin Hohenschön-hausen								2763 780	Hohenschönhau-sen Am Faulen See 27	HA KuSch | DO | 590
63	15 Berlin Hohenschön-hausen								2763 780	Hohenschönhau-sen Dienstgebäude-komplex Freien-walder Straße	Zentrale Ob-jekte | DO | 0
64	15 Berlin Hohenschön-hausen								2763 780	Hohenschönhau-sen Ho-Chi-Minh-Straße 51/55	SV Dynamo | SPO | 0
65	15 Berlin Hohenschön-hausen								2763 781	Malchow Margaretenhöhe	VEB SHB | DO | 34 306
66	15 Berlin Hohenschön-hausen								2763 781	Malchow Dorfstraße 35	HA II | DO | 8 940
67	15 Berlin Hohenschön-hausen								2763 781	Malchow An der Eisenbahn	VRD / Abt. BW | UB | 31 178
68	15 Berlin Hohenschön-hausen								2763 781	Malchow Dorfstraße 7	HA VI| DO| 5 360
69	15 Berlin Hohenschön-hausen								2763 782	Malchow An der Dorfstraße	VRD / VD DO 14 525
	15 Berlin Hohenschön-hausen								2763 783	Wartenberg Straße 9 XX	HA II | WO | 1 611

Signatur	Karte	lt. HA VIII	S.	lt. WBK	Lage	S.	Obj.	Lage (MfS)	Akte	Lage (MfS)	Nutzung
70	15 Berlin Hohenschön-hausen								2763 783	Malchow An der Warten-berger Straße	VRD / Abt. BW | DO | 9 699
	15 Berlin Hellersdorf								2763 784	Kaulsdorf Lenbachstraße 31, 31 A, 31 B, 32	VRD / VD | WO | 5 237
	15 Berlin Hellersdorf								2763 784	Kaulsdorf Finkenwalder Weg XX (Zwei-familienhaus)	VRD / VD | WO | 921
71	15 Berlin Hellersdorf								2763 784	Kaulsdorf An der Wuhle (Lagerplatz)	AGM | DO | 7 567
72	15 Berlin Hellersdorf								2763 784	Kaulsdorf Hellersdorfer Straße 5	BV Potsdam | DO | 712
	15 Berlin Hellersdorf								2763 785	Kaulsdorf Reetzer Weg XX	VRD / VD | WO | 894
	15 Berlin Hellersdorf								2763 785	Kaulsdorf Reetzer Weg XX (Einfamilienhaus)	VRD / VD | WO | 670
	15 Berlin Hellersdorf								2763 785	Kaulsdorf Reetzer Weg XX (Einfamilienhaus)	VRD / VD | WO | 622
	15 Berlin Hellersdorf								2763 785	Kaulsdorf Reetzer Weg XX (Einfamilienhaus)	VRD / VD | WO | 805
	15 Berlin Hellersdorf								2763 786	Kaulsdorf Reetzer Weg XX (Einfamilienhaus)	VRD / VD | WO | 822

Signatur	Karte	lt. HA VIII	S.	lt. WBK	Lage	S.	Obj.	Lage (MfS)	Akte	Lage (MfS)	Nutzung
	15 Berlin Hellersdorf								2763 786	Kaulsdorf Reetzer Weg XX (Einfamilienhaus)	VRD / VD | WO | 834
	15 Berlin Hellersdorf								2763 786	Kaulsdorf Moosbacher Str. XX (Einfamilien-haus)	VRD / VD | WO | 729
	15 Berlin Hellersdorf								2763 786	Kaulsdorf Hönower Straße 68	HA XVIII | WO | 1 046
	15 Berlin Hellersdorf								2763 787	Mahlsdorf Lessingstraße XX (Einfamilienhaus)	VRD / VD | WO | 1 196
	15 Berlin Hellersdorf								2763 787	Mahlsdorf Vierradener Weg XX (Einfamilien-haus)	VRD / VD | WO | 851
	15 Berlin Hellersdorf								2763 787	Mahlsdorf Pfalzgrafenweg XX (Einfamilien-haus)	VRD / VD | WO | 1 044
	15 Berlin Hellersdorf								2763 787	Mahlsdorf Melanchtonstr. XX (Einfamilien-haus)	ZKG | WO | 1 055
	15 Berlin Hellersdorf								2763 788	Mahlsdorf Ahornallee XX (Einfamilienhaus)	HA III | WO | 1 054
	15 Berlin Hellersdorf								2763 788	Mahlsdorf Ahornallee XX (Einfamilienhaus)	HA III | WO | 1 002

Signatur	Karte	lt. HA VIII	S.	lt. WBK	Lage	S.	Obj.	Lage (MfS)	Akte	Lage (MfS)	Nutzung
	15 Berlin Hellersdorf								2763 788	Mahlsdorf Kiekemaler Str. XX (Einfamilien-haus)	VRD / VD | WO | 1 283
	15 Berlin Hellersdorf								2763 788	Mahlsdorf Siegfriedstraße XX (Einfamilien-haus)	ZKG | WO | 924
	15 Berlin Hellersdorf								2763 789	Mahlsdorf Wolfsberger Str. XX	HA III | WO | 1 243
73	15 Berlin Hellersdorf								2763 789	Mahlsdorf Hultschiner Damm 200	VRD / Kfz | DO | 21 050
	15 Berlin Hellersdorf								2763 789	Mahlsdorf Hultschiner Damm 353/355	HA VIII | WO | 5 080
	15 Berlin Hellersdorf								2763 789	Mahlsdorf Hultschiner Damm XX (Ein-familienhaus)	Wachregiment | WO | 1 187
	15 Berlin Hellersdorf								2763 790	Mahlsdorf Pilgramer Straße XX (Einfamilien-haus)	VRD / VD | WO | 998
	15 Berlin Hellersdorf								2763 790	Mahlsdorf Bausdorfstraße XX (Einfamilien-haus)	HV A | WO | 1 260
	15 Berlin Hellersdorf								2763 790	Mahlsdorf Pilsenerstraße XX (Einfamilien-haus)	HV A | WO | 986

Signatur	Karte	lt. HA VIII	S.	lt. WBK	Lage	S.	Obj.	Lage (MfS)	Akte	Lage (MfS)	Nutzung
74	15 Berlin Treptow								2763 791	Adlershof Rudower Chaus-see 4	Wachregiment | DO | 192 628
75	15 Berlin Treptow								2763 792	Altglienicke Wegedornstraße 183	HA VII | DO | 1 334
	15 Berlin Treptow								2763 792	Altglienicke Gartenstadtweg 101	Wachregiment | WO | 12 462
76	15 Berlin Treptow								2763 792	Altglienicke Schönefelder Chaussee 90–98	HA III | DO | 22 537
	15 Berlin Treptow								2763 792	Altglienicke Straße 55 XX	HA III | WO | 860
	15 Berlin Treptow								2763 793	Altglienicke Markomannenstr. XX	VRD / VD | WO | 512
	15 Berlin Treptow								2763 793	Altglienicke Wendenstraße XX	HA III | WO | 1 004
77	15 Berlin Treptow								2763 793	Altglienicke Grünauer Straße 45–47	HA VII | DO | 2 833
	15 Berlin Treptow								2763 794	Bohnsdorf Waltersdorfer Straße 61	Wachregiment | WO | 3 305
	15 Berlin Treptow								2763 794	Bohnsdorf Reihersteg XX	HA III | WO | 1 137

Signatur	Karte	lt. HA VIII	S.	lt. WBK	Lage	S.	Obj.	Lage (MfS)	Akte	Lage (MfS)	Nutzung
78	15 Berlin Treptow								2763 794	Bohnsdorf Fließstraße 42	HA I | DO | 1 421
	15 Berlin Treptow								2763 795	Johannisthal Segelflieger-damm 2–10 u. a.	VRD / VD | WO | 21 414
79	15 Berlin Treptow								2763 795	Johannisthal Groß-Berliner Damm 80	Zentrale Ob-jekte | DO | 20 637
	15 Berlin Treptow								2763 795	Johannisthal Sterndamm 72/74 u. a.	VRD / VD | WO | 6 442
	15 Berlin Treptow								2763 795	Johannisthal Königsheideweg 266	VRD / VD | WO | 728
80	15 Berlin Treptow								2763 796	Johannisthal Sterndamm 66	SV Dynamo | DO | 5 965
	15 Berlin Treptow								2763 796	Johannisthal Sterndamm 30/36	VRD / VD | WO | 4 619
81	15 Berlin Treptow								2763 796	Johannisthal Flugplatz	Zentrale Ob-jekte | DO | 1 253 938
	15 Berlin Treptow								2763 796	Johannisthal Waldstraße XX	HA VI | WO | 375
82	15 Berlin Treptow								2763 797	Johannisthal Am Grünen An-ger 40	HA VIII | DO | 459

Signatur	Karte	lt. HA VIII	S.	lt. WBK	Lage	S.	Obj.	Lage (MfS)	Akte	Lage (MfS)	Nutzung
83	15 Berlin Treptow								2763 797	Johannisthal Groß-Berliner Damm	VRD-Leitung | DO | 2 527
	15 Berlin Treptow								2763 797	Johannisthal Ellernweg 2/4	VRD / VD | WO | 3 215
	15 Berlin Treptow								2763 797	Johannisthal Mahonienweg XX	HA KuSch | WO | 776
84	15 Berlin Treptow								2763 798	Johannisthal Segelflieger-damm 42/44	BV Berlin | DO | 16 955
	15 Berlin Treptow								2763 798	Johannisthal Ellernweg 10/12	VRD / VD | WO | 1 438
85	15 Berlin Treptow								2763 798	Johannisthal Herrenhausstra-ße 5	VRD / VD | DO | 2 000
86	15 Berlin Treptow								2763 799	Niederschöne-weide Schnellerstraße 139 B	HA VI | DO | 20 747
	15 Berlin Treptow								2763 799	Niederschöne-weide Wohngebäude-komplex Ober-spreestraße	VRD / VD | WO | 109 368
87	15 Berlin Treptow								2763 799	Niederschöne-weide Hasselwerder Straße 38/40	HA VIII | DO | 2 307

Signatur	Karte	lt. HA VIII	S.	lt. WBK	Lage	S.	Obj.	Lage (MfS)	Akte	Lage (MfS)	Nutzung
88	15 Berlin Treptow								2763 800	Treptow 1 Kiefholzstraße / Dammweg	ZOS | DO | 450
89	15 Berlin Treptow								2763 800	Treptow Puderstraße 7/9 (Garage 37)	HA VIII | DO | 30
90	15 Berlin Treptow								2763 800	Treptow 1 Kiefholzstraße 14	OTS | DO | 47
	15 Berlin Köpenick								2763 801	Friedrichshagen Bruno-Wille-Straße 88/98	VRD / VD | WO | 3 070
91	15 Berlin Köpenick								2763 801	Friedrichshagen Josef-Nawrocki-Straße 16	HA III | DO | 3 693
92	15 Berlin Köpenick								2763 801	Friedrichshagen Müggelseedamm 244	OTS | DO | 1 470
	15 Berlin Köpenick								2763 801	Friedrichshagen Myliusgarten 24–30	VRD / VD | WO | 1 005
93	15 Berlin Köpenick								2763 802	Friedrichshagen Buttenstedtweg 18/26	SV Dynamo | SPO | 4 131
94	15 Berlin Köpenick								2763 802	Friedrichshagen Müggelseedamm 214	HA III | DO | 2 550
95	15 Berlin Köpenick								2763 803	Grünau Regattastraße 255/261	HA VI | DO | 8 754

Signatur	Karte	lt. HA VIII	S.	lt. WBK	Lage	S.	Obj.	Lage (MfS)	Akte	Lage (MfS)	Nutzung
96	15 Berlin Köpenick								2763 803	Grünau Dahmestraße 3	OTS | DO | 3 273
97	15 Berlin Köpenick								2763 803	Grünau Revier Grünau Abteilung 82 A	Abt. N | DO | 1 140
	15 Berlin Köpenick								2763 803	Grünau Libboldallee XX	VRD / VD | WO | 738
98	15 Berlin Köpenick								2763 804	Grünau Adlergestell 421 (Einfamilienhaus)	HA I | DO | 380
99	15 Berlin Köpenick								2763 805	Karolinenhof Rohrwallallee 11	SV Dynamo | SPO | 5 077
	15 Berlin Köpenick								2763 805	Karolinenhof Lübbenauer Weg XX	HA II | WO | 1 310
	15 Berlin Köpenick								2763 805	Karolinenhof Rohrwallallee XX	HA VIII | WO | 1 365
100	15 Berlin Köpenick								2763 806	Köpenick Möllhausenufer 12	ZAIG | DO | 2 079
101	15 Berlin Köpenick								2763 806	Köpenick Zum Langen See 40/42	HA I | DO | 2 500
102	15 Berlin Köpenick								2763 806	Köpenick Friedrichshage-ner Straße 8 A	BV Berlin | DO | 2 829

Signatur	Karte	lt. HA VIII	S.	lt. WBK	Lage	S.	Obj.	Lage (MfS)	Akte	Lage (MfS)	Nutzung
	15 Berlin Köpenick								2763 806	Köpenick Semliner Straße XX	HA III | WO | 1 025
	15 Berlin Köpenick								2763 807	Köpenick Wendenschloß-straße XX	HA III | WO | 1 250
	15 Berlin Köpenick								2763 807	Köpenick Heimgartenstraße XX	HA XVIII | WO | 781
	15 Berlin Köpenick								2763 807	Köpenick Wendenschloß-straße XX	HA III | WO | 1 730
	15 Berlin Köpenick								2763 807	Köpenick Verlängerte Hämmerlingstra-ße 1–3	HA III | WO | 14 497
	15 Berlin Köpenick								2763 808	Köpenick Minkwitzweg XX	VRD / VD | WO | 1 004
	15 Berlin Köpenick								2763 808	Köpenick Niebergallstraße XX	VRD / VD | WO | 960
103	15 Berlin Köpenick								2763 808	Köpenick Niebergallstraße 4, 6, 8	VRD / Abt. Betreu | DO | 4 324
	15 Berlin Köpenick								2763 808	Köpenick Niebergallstraße XX (Zweifamili-enhaus)	VRD / VD | WO | 753
	15 Berlin Köpenick								2763 809	Köpenick Niebergallstraße XX (Einfamilien-	VRD / VD | WO | 1 031

Signatur	Karte	lt. HA VIII	S.	lt. WBK	Lage	S.	Obj.	Lage (MfS)	Akte	Lage (MfS)	Nutzung
										haus)	
	15 Berlin Köpenick								2763 809	Köpenick Niebergallstraße XX	VRD / VD | WO | 1 883
104	15 Berlin Köpenick								2763 809	Köpenick Niebergallstraße 10	HA III | DO | 2 087
105	15 Berlin Köpenick								2763 809	Köpenick Köpenicker Straße 325 B	HA III | DO | 6 608
	15 Berlin Köpenick								2763 810	Köpenick Piepertswinkel 10–14	HA III | WO | 30 726
	15 Berlin Köpenick								2763 811	Müggelheim Becherbacher Straße XX	VRD / VD | WO | 1 212
106	15 Berlin Köpenick								2763 811	Müggelheim NHB 36 Abteilung 198 A 1	HA III | DO | 2 900
107	15 Berlin Köpenick								2763 811	Müggelheim Kaniswall	HA III | DO | 111 270
108	15 Berlin Köpenick								2763 811	Müggelheim Gosener Landstraße 104	SED-KL | DO | 13 920
109	15 Berlin Köpenick								2763 812	Oberschöneweide An der Wuhlheide 216/220	SV Dynamo | SPO | 5 930

Signatur	Karte	lt. HA VIII	S.	lt. WBK	Lage	S.	Obj.	Lage (MfS)	Akte	Lage (MfS)	Nutzung
110	15 Berlin Köpenick								2763 813	Rahnsdorf Dorfstraße 14	HV A | DO | 1 020
111	15 Berlin Köpenick								2763 813	Rahnsdorf Jagen 247	Abt. N | DO | 417
	15 Berlin Köpenick								2763 813	Rahnsdorf Woltersdorfer Weg XX	Abt. XIII | WO | 345
112	15 Berlin Köpenick								2763 813	Rahnsdorf Müggelhort 1 (Einfamilienhaus)	HA VIII | DO | 1 278
113	15 Berlin Köpenick								2763 814	Rahnsdorf Seestraße 4	ZAGG | EO | 550
114	15 Berlin Köpenick								2763 815	Hessenwinkel Kanalstraße 2–5	SED-KL | DO | 4 318
115	15 Berlin Köpenick								2763 815	Hessenwinkel Lindenstraße 45–47	HA VIII | EO | 3 754
	15 Berlin Köpenick								2763 815	Hessenwinkel Waldstraße 19/20	HA III | WO | 2 372
116	15 Berlin Köpenick								2763 815	Hessenwinkel Fürstenwalder Allee 442	Wachregiment | DO | 158 819
117	15 Berlin Köpenick								2763 816	Hessenwinkel An der Fürstenwalder Allee 461	Wachregiment | DO | 27 937

Signatur	Karte	lt. HA VIII	S.	lt. WBK	Lage	S.	Obj.	Lage (MfS)	Akte	Lage (MfS)	Nutzung
118	15 Berlin Köpenick								2763 816	Hessenwinkel Forstfläche 219 NE	Wachregiment | SPO | 3 500
	15 Berlin Köpenick								2763 816	Hessenwinkel Waldstraße 21/22	VRD / VD | WO | 2 462
119	15 Berlin Köpenick								2763 817	Rauchfangswer-der Fährallee 45	VRD / VD | DO | 2 881
120	15 Berlin Köpenick								2763 818	Schmöckwitz Moßkopfring 30	SV Dynamo | SPO | 1 831
121	15 Berlin Köpenick								2763 818	Schmöckwitz Imkerweg 9/17	HA II | DO | 6 274
	15 Berlin Köpenick								2763 818	Schmöckwitz Godbersenstraße 27	HA III | WO | 3 278
122	15 Berlin Köpenick								2763 818	Schmöckwitz Adlergestell 760	HA III | DO | 1 350
123	15 Berlin Köpenick								2763 819	Wilhelmshagen Lassallestraße XX	HA III | WO | 563
	15 Berlin Köpenick								2763 819	Wilhelmshagen Weichselmünder Weg XX	VRD / VD | WO | 1 100
	15 Berlin Lichtenberg								2763 820	Friedrichsfelde Archenholdstraße 38/42	VRD / VD | WO | 4 666

Signatur	Karte	lt. HA VIII	S.	lt. WBK	Lage	S.	Obj.	Lage (MfS)	Akte	Lage (MfS)	Nutzung
	15 Berlin Lichtenberg								2763 820	Friedrichsfelde Wohngebäude-komplex Volkradstraße	VRD / VD | WO | 34 528
124	15 Berlin Lichtenberg								2763 820	Friedrichsfelde Hans-Loch-Straße 2	HA PS | DO | 34 852
	15 Berlin Lichtenberg								2763 820	Friedrichsfelde Hans-Loch-Straße 1/5	VRD / VD | WO | 9 652
	15 Berlin Lichtenberg								2763 821	Friedrichsfelde Rosenfelder Ring 65–123	VRD / VD | WO | 7 526
	15 Berlin Lichtenberg								2763 821	Friedrichsfelde Hans-Loch-Straße 4–36, 42–62	VRD / VD | WO | 31 190
	15 Berlin Lichtenberg								2763 821	Friedrichsfelde Lückstraße 32	VRD / VD | WO | 2 686
	15 Berlin Lichtenberg								2763 821	Friedrichsfelde Winninger Weg XX	VRD / VD | WO | 1 002
125	15 Berlin Lichtenberg								2763 822	Friedrichsfelde Alfred-Kowalke-Straße 16	BV Berlin | DO | 569
126	15 Berlin Lichtenberg								2763 822	Friedrichsfelde Straße der Befreiung 60	BV Berlin | DO | 95 832
127	15 Berlin Lichtenberg								2763 823	Karlshorst Arberstraße 4	Freunde | DO | 693

Signatur	Karte	lt. HA VIII	S.	lt. WBK	Lage	S.	Obj.	Lage (MfS)	Akte	Lage (MfS)	Nutzung
	15 Berlin Lichtenberg								2763 823	Karlshorst Arberstraße XX	Freunde | WO | 957
128	15 Berlin Lichtenberg								2763 823	Karlshorst Siegfried-Widera-Straße 74/76	HA VIII | DO | 6 475
129	15 Berlin Lichtenberg								2763 823	Karlshorst Bodenmaiser Weg 27	Freunde | DO | 527
	15 Berlin Lichtenberg								2763 824	Karlshorst Bodenmaiser Weg XX (Zwei-familienhaus)	Freunde | WO | 613
	15 Berlin Lichtenberg								2763 824	Karlshorst Siegfried-Widera-Straße XX	HA XX | WO | 498
130	15 Berlin Lichtenberg								2763 824	Karlshorst Rheingoldstraße 29 (Garagen)	HA VIII | DO | 919
131	15 Berlin Lichtenberg								2763 824	Karlshorst Ehrlichstraße 66 (Einfamilienhaus)	HA VIII | DO | 534
132	15 Berlin Lichtenberg								2763 825	Karlshorst Rudolf-Große-Straße 7	HA VIII | DO | 813
	15 Berlin Lichtenberg								2763 825	Karlshorst Rudolf-Große-Straße 9/11	VRD / VD | WO | 1 620
133	15 Berlin Lichtenberg								2763 825	Karlshorst Siegfried-Widera-Straße 78	HA VIII | DO | 644

Signatur	Karte	lt. HA VIII	S.	lt. WBK	Lage	S.	Obj.	Lage (MfS)	Akte	Lage (MfS)	Nutzung
134	15 Berlin Lichtenberg								2763 825	Karlshorst Honnefer Straße 11	VRD / KK | DO | 444
135	15 Berlin Lichtenberg								2763 826	Karlshorst Honnefer Straße 23–25 (KIKO)	VRD / VD | DO | 10 121
	15 Berlin Lichtenberg								2763 826	Karlshorst Königswinterstr. XX (Zweifamili-enhaus)	Freunde | WO | 589
	15 Berlin Lichtenberg								2763 826	Karlshorst Königswinterstr. XX	Freunde | WO | 485
	15 Berlin Lichtenberg								2763 826	Karlshorst Köpenicker Allee XX (Einfamilien-haus)	HV A | WO | 687
136	15 Berlin Lichtenberg								2763 827	Karlshorst Köpenicker Allee 33 (Zweifamilien-haus)	HA VIII | DO | 409
	15 Berlin Lichtenberg								2763 827	Karlshorst Köpenicker Allee XX (Zweifamili-enhaus)	VRD / VD | WO | 669
	15 Berlin Lichtenberg								2763 827	Karlshorst Köpenicker Allee XX (Einfamilien-haus)	Freunde | WO | 966
137	15 Berlin Lichtenberg								2763 827	Karlshorst Köpenicker Allee 123/151	Abt. N | DO | 93 020

Signatur	Karte	lt. HA VIII	S.	lt. WBK	Lage	S.	Obj.	Lage (MfS)	Akte	Lage (MfS)	Nutzung
138	15 Berlin Lichtenberg								2763 828	Karlshorst Köpenicker Allee 146–162	VRD / Abt. BW | DO | 61 447
	15 Berlin Lichtenberg								2763 828	Karlshorst Lahnsteiner Str. XX (DFH)	VRD / VD | WO | 819
	15 Berlin Lichtenberg								2763 828	Karlshorst Marksburgstraße XX (Einfamilien-haus)	VRD / VD | WO | 739
	15 Berlin Lichtenberg								2763 828	Karlshorst Marksburgstraße XX (Einfamilien-haus)	Freunde | WO | 230
	15 Berlin Lichtenberg								2763 829	Karlshorst Marksburgstraße XX (Einfamilien-haus)	VRD / VD | WO | 486
	15 Berlin Lichtenberg								2763 829	Karlshorst Marksburgstraße XX (Einfamilien-haus)	VRD / VD | WO | 478
	15 Berlin Lichtenberg								2763 829	Karlshorst Marksburgstraße XX (Einfamilien-haus)	VRD / KK | WO | 496
	15 Berlin Lichtenberg								2763 829	Karlshorst Marksburgstraße XX (Einfamilien-haus)	Freunde | WO | 516
	15 Berlin Lichtenberg								2763 830	Karlshorst Neuwieder Stra-ße XX (Einfamili-enhaus)	HA II | WO | 334

Signatur	Karte	lt. HA VIII	S.	lt. WBK	Lage	S.	Obj.	Lage (MfS)	Akte	Lage (MfS)	Nutzung
	15 Berlin Lichtenberg								2763 830	Karlshorst Neuwieder Straße XX (Einfamilienhaus)	HA II | WO | 256
	15 Berlin Lichtenberg								2763 830	Karlshorst Neuwieder Straße XX (Einfamilienhaus)	VRD / VD | WO | 256
	15 Berlin Lichtenberg								2763 830	Karlshorst Neuwieder Straße XX (Einfamilienhaus)	Freunde | WO | 258
139	15 Berlin Lichtenberg								2763 831	Karlshorst Köpenicker Allee 5	Abt. XII | DO | 987
	15 Berlin Lichtenberg								2763 831	Karlshorst Johannes-Zoschke-Straße XX	HA VI | WO | 428
	15 Berlin Lichtenberg								2763 831	Karlshorst Rhenser Weg XX (Einfamilienhaus)	VRD / KK | WO | 1 636
	15 Berlin Lichtenberg								2763 831	Karlshorst Rhenser Weg XX (Einfamilienhaus)	Freunde | WO | 486
140	15 Berlin Lichtenberg								2763 832	Karlshorst Rheingoldstraße 6 (Zweifamilienhaus)	HA VIII | DO | 533
	15 Berlin Lichtenberg								2763 832	Karlshorst Rheingoldstraße 14 (Mehrfamilienhaus)	Freunde | WO | 1 305

Signatur	Karte	lt. HA VIII	S.	lt. WBK	Lage	S.	Obj.	Lage (MfS)	Akte	Lage (MfS)	Nutzung
	15 Berlin Lichtenberg								2763 832	Karlshorst Rheingoldstraße XX (Zweifamili-enhaus)	VRD / KK | WO | 721
	15 Berlin Lichtenberg								2763 832	Karlshorst Rheingoldstraße XX (Einfamilien-haus)	VRD / VD | WO | 719
	15 Berlin Lichtenberg								2763 833	Karlshorst Rheingoldstraße 31	VRD / VD | WO | 1 002
	15 Berlin Lichtenberg								2763 833	Karlshorst Rheingoldstraße XX (Einfamilien-haus)	VRD / VD | WO | 761
141	15 Berlin Lichtenberg								2763 833	Karlshorst Marksburgstraße 89 (Garagen)	HA VIII | DO | 480
142	15 Berlin Lichtenberg								2763 833	Karlshorst Fritz-Schmenkel-Straße 62 (Gara-gen)	AGM | DO | 588
143	15 Berlin Lichtenberg								2763 834	Karlshorst Fritz-Schmenkel-Straße 82	VRD / KK | DO | 810
	15 Berlin Lichtenberg								2763 834	Karlshorst Römerweg XX	VRD / VD | WO | 678
	15 Berlin Lichtenberg								2763 834	Karlshorst Seifertweg XX (Einfamilienhaus)	HA IX | WO | 318

Signatur	Karte	lt. HA VIII	S.	lt. WBK	Lage	S.	Obj.	Lage (MfS)	Akte	Lage (MfS)	Nutzung
144	15 Berlin Lichtenberg								2763 834	Karlshorst Waldowstraße 39	HA II | DO | 580
145	15 Berlin Lichtenberg								2763 835	Karlshorst Waldowallee 48	HA VIII | SPO | 920
	15 Berlin Lichtenberg								2763 835	Karlshorst Waldowallee XX	VRD / KK | WO | 920
	15 Berlin Lichtenberg								2763 835	Karlshorst Waldowallee XX	VRD / KK | WO | 1 449
146	15 Berlin Lichtenberg								2763 835	Karlshorst Waldowallee 85	VRD / KK | DO | 604
147	15 Berlin Lichtenberg								2763 836	Karlshorst Waldowallee 94/98	VRD / KK | DO | 2 126
148	15 Berlin Lichtenberg								2763 836	Karlshorst Waldowallee 103	ZAIG | DO | 973
	15 Berlin Lichtenberg								2763 836	Karlshorst Waldowallee 118–122	VRD / KK | WO | 2 487
149	15 Berlin Lichtenberg								2763 836	Karlshorst Dienstgebäude-komplex Godes-berger Straße 6 A	HA VIII | DO | 3 409
	15 Berlin Lichtenberg								2763 837	Karlshorst Weseler Straße 14	VRD / VD | WO | 911

Signatur	Karte	lt. HA VIII	S.	lt. WBK	Lage	S.	Obj.	Lage (MfS)	Akte	Lage (MfS)	Nutzung
150	15 Berlin Lichtenberg								2763 837	Karlshorst Waldowallee 76/78	VRD / KK | DO | 1 106
151	15 Berlin Lichtenberg								2763 837	Karlshorst Königswinterstra-ße 3	HA VIII | DO | 1 127
152	15 Berlin Lichtenberg								2763 837	Karlshorst Rheingoldstraße 19/20	VRD / KK | DO | 2 386
	15 Berlin Lichtenberg								2763 838	Karlshorst Rhenser Weg XX	HA II | WO | 484
	15 Berlin Lichtenberg								2763 838	Karlshorst Rheingoldstraße 36/35	VRD / KK | WO | 3 801
153	15 Berlin Lichtenberg								2763 838	Karlshorst Zwieseler Straße 13	VRD / KK | DO | 476
154	15 Berlin Lichtenberg								2763 838	Karlshorst Arberstraße 37/39	Fremder Nutzer | SO | 1 800
	15 Berlin Lichtenberg								2763 839	Karlshorst Andernacher Straße 10	VRD / KK | WO | 1 193
	15 Berlin Lichtenberg								2763 839	Karlshorst Ehrenfelsstraße 21/21 A	VRD / KK | WO | 1 305
	15 Berlin Lichtenberg								2763 839	Karlshorst Andernacher Straße 5/5 A	VRD / KK | WO | 1 615

Signatur	Karte	lt. HA VIII	S.	lt. WBK	Lage	S.	Obj.	Lage (MfS)	Akte	Lage (MfS)	Nutzung
	15 Berlin Lichtenberg								2763 839	Karlshorst Rheingoldstraße XX	HA II | WO | 921
	15 Berlin Lichtenberg								2763 840	Karlshorst Loreleystraße 13/19 u. a.	VRD / KK | WO | 5 606
	15 Berlin Lichtenberg								2763 840	Karlshorst Waldowallee XX	VRD / VD | WO | 678
155	15 Berlin Lichtenberg								2763 840	Karlshorst Arberstraße 49	VRD / Abt. BW | DO | 947
	15 Berlin Lichtenberg								2763 840	Karlshorst Honneferstraße XX	VRD / VD | WO | 599
156	15 Berlin Lichtenberg								2763 841	Karlshorst Rheingoldstraße 9/10	HA II | DO | 1 608
157	15 Berlin Lichtenberg								2763 841	Karlshorst Waldowallee 73, Rhenser Weg 2	Abt. XXII | DO | 659
	15 Berlin Lichtenberg								2763 841	Karlshorst Köpenicker Allee XX	VRD / VD | WO | 399
158	15 Berlin Lichtenberg								2763 841	Karlshorst Köpenicker Allee 60/62	VRD / KK | DO | 1 258
	15 Berlin Lichtenberg								2763 842	Karlshorst Köpenicker Allee XX	VRD / KK | WO | 845

Signatur	Karte	lt. HA VIII	S.	lt. WBK	Lage	S.	Obj.	Lage (MfS)	Akte	Lage (MfS)	Nutzung
	15 Berlin Lichtenberg								2763 842	Karlshorst Fritz-Schmenkel-Straße XX	VRD / VD | WO | 945
	15 Berlin Lichtenberg								2763 842	Karlshorst Rhenser Weg XX (Einfamilienhaus)	VRD / KK | WO | 380
159	15 Berlin Lichtenberg								2763 842	Karlshorst Waldowallee 110	HA VIII | DO | 862
160	15 Berlin Lichtenberg								2763 843	Karlshorst Zwieseler Straße 7	VRD / KK | DO | 624
161	15 Berlin Lichtenberg								2763 843	Karlshorst An der Zwieseler Straße	VRD / KK | SPO | 29 920
	15 Berlin Lichtenberg								2763 843	Karlshorst Köpenicker Allee XX	VRD / KK | WO | 440
	15 Berlin Lichtenberg								2763 843	Karlshorst Honnefer Straße XX	VRD / KK | WO | 508
	15 Berlin Lichtenberg								2763 844	Karlshorst Fritz-Schmenkel-Straße XX	VRD / KK | WO | 371
	15 Berlin Lichtenberg								2763 844	Karlshorst Königswinterstra-ße 35	VRD / KK | WO | 569
162	15 Berlin Lichtenberg								2763 844	Karlshorst Rheingoldstraße 44–47	HA VIII | DO | 3 006

Signatur	Karte	lt. HA VIII	S.	lt. WBK	Lage	S.	Obj.	Lage (MfS)	Akte	Lage (MfS)	Nutzung
163	15 Berlin Lichtenberg								2763 844	Karlshorst Honnefer Straße 15	VRD / KK | DO | 643
164	15 Berlin Lichtenberg								2763 845	Karlshorst Johannes-Zoschke-Straße 15	HA VIII | DO | 1 367
165	15 Berlin Lichtenberg								2763 845	Karlshorst Fritz-Schmenkel-Straße 113	VRD / KK | DO | 722
	15 Berlin Lichtenberg								2763 845	Karlshorst Rhenser Weg XX	VRD / KK | WO | 531
	15 Berlin Lichtenberg								2763 845	Karlshorst Fritz-Schmenkel-Straße XX	VRD / KK | WO | 874
166	15 Berlin Lichtenberg								2763 846	Karlshorst Waldowallee 81	HA VIII | DO | 639
167	15 Berlin Lichtenberg								2763 846	Karlshorst Köpenicker Allee 56	VRD / KK | DO | 652
168	15 Berlin Lichtenberg								2763 846	Karlshorst Fritz-Schmenkel-Straße 31/33	HA II | DO | 1 321
	15 Berlin Lichtenberg								2763 846	Karlshorst Neuwieder Stra-ße XX	VRD / VD | WO | 353
	15 Berlin Lichtenberg								2763 847	Karlshorst Weseler Straße XX	HA VIII | WO | 1 318

Signatur	Karte	lt. HA VIII	S.	lt. WBK	Lage	S.	Obj.	Lage (MfS)	Akte	Lage (MfS)	Nutzung
	15 Berlin Lichtenberg								2763 847	Karlshorst Fritz-Schmenkel-Straße XX	VRD / VD | WO | 230
	15 Berlin Lichtenberg								2763 847	Karlshorst Marksburgstraße XX	VRD / VD | WO | 230
	15 Berlin Lichtenberg								2763 847	Karlshorst Waldowallee XX	VRD / VD | WO | 552
	15 Berlin Lichtenberg								2763 848	Karlshorst Königswinterstra-ße XX	VRD / VD | WO | 961
169	15 Berlin Lichtenberg								2763 848	Karlshorst Fritz-Schmenkel-Straße 14	HA VIII | DO | 1 139
170	15 Berlin Lichtenberg								2763 848	Karlshorst Waldowallee 72	VRD / KK | UB | 676
171	15 Berlin Lichtenberg								2763 848	Karlshorst Dorotheastraße 5	HV A | DO | 860
172	15 Berlin Lichtenberg								2763 849	Karlshorst Ehrenfelsstraße 15	VRD / KK | DO | 960
	15 Berlin Lichtenberg								2763 849	Karlshorst Köpenicker Allee XX (Einfamilien-haus)	VRD / VD | WO | 503
	15 Berlin Lichtenberg								2763 849	Karlshorst Johannes-Zoschke-Straße XX	HA XVIII | WO | 959

Signatur	Karte	lt. HA VIII	S.	lt. WBK	Lage	S.	Obj.	Lage (MfS)	Akte	Lage (MfS)	Nutzung
	15 Berlin Lichtenberg								2763 849	Karlshorst Arberstraße XX	VRD / KK | WO | 963
	15 Berlin Lichtenberg								2763 850	Karlshorst Marksburgstraße XX	VRD / VD | WO | 887
	15 Berlin Lichtenberg								2763 850	Karlshorst Ehrenfelsstraße 9/10	VRD / KK | WO | 1 920
	15 Berlin Lichtenberg								2763 850	Karlshorst Zwieseler Straße 1	VRD / KK | WO | 740
173	15 Berlin Lichtenberg								2763 850	Karlshorst Lehndorffstraße 47	HA II | DO | 671
174	15 Berlin Lichtenberg								2763 851	Karlshorst Bodenmaiser Weg 2	VRD / KK | DO | 607
	15 Berlin Lichtenberg								2763 851	Karlshorst Bodenmaiser Weg XX	VRD / KK | WO | 661
	15 Berlin Lichtenberg								2763 851	Karlshorst Bodenmaiser Weg XX	VRD / KK | WO | 728
	15 Berlin Lichtenberg								2763 851	Karlshorst Marksburgstraße XX	VRD / KK | WO | 771
	15 Berlin Lichtenberg								2763 852	Karlshorst Bodenmaiser Weg XX	VRD / KK | WO | 612

Signatur	Karte	lt. HA VIII	S.	lt. WBK	Lage	S.	Obj.	Lage (MfS)	Akte	Lage (MfS)	Nutzung
	15 Berlin Lichtenberg								2763 852	Karlshorst Bodenmaiser Weg XX	VRD / KK | WO | 613
	15 Berlin Lichtenberg								2763 852	Karlshorst Bodenmaiser Weg XX	VRD / KK | WO | 729
	15 Berlin Lichtenberg								2763 852	Karlshorst Köpenicker Allee XX (Zweifamili-enhaus)	VRD / KK | WO | 1 331
175	15 Berlin Lichtenberg								2763 853	Karlshorst Rudolf-Große-Straße 14/16	HA VIII | DO | 1 730
176	15 Berlin Lichtenberg								2763 853	Karlshorst Bodenmaiser Weg 30	VRD / KK | DO | 472
	15 Berlin Lichtenberg								2763 853	Karlshorst Waldowallee XX	VRD / KK | WO | 598
	15 Berlin Lichtenberg								2763 853	Karlshorst Andernacher Straße XX	VRD / KK | WO | 1 133
	15 Berlin Lichtenberg								2763 854	Karlshorst Ehrenfelsstraße 13	Freunde | WO | 960
	15 Berlin Lichtenberg								2763 854	Karlshorst Ehrenfelsstraße 14 (Mehrfamilien-haus)	Freunde | WO | 960
	15 Berlin Lichtenberg								2763 854	Karlshorst Fritz-Schmenkel-Straße 16	VRD / KK | WO | 1 433

Signatur	Karte	lt. HA VIII	S.	lt. WBK	Lage	S.	Obj.	Lage (MfS)	Akte	Lage (MfS)	Nutzung
	15 Berlin Lichtenberg								2763 854	Karlshorst Fritz-Schmenkel-Straße 22/24	VRD / KK | WO | 1 216
	15 Berlin Lichtenberg								2763 855	Karlshorst Hermann-Duncker-Straße XX	VRD / KK | WO | 727
	15 Berlin Lichtenberg								2763 855	Karlshorst Königswinterstra-ße 8	VRD / KK | WO | 900
	15 Berlin Lichtenberg								2763 855	Karlshorst Lahnsteiner Stra-ße XX	Freunde | WO | 589
	15 Berlin Lichtenberg								2763 855	Karlshorst Lahnsteiner Stra-ße XX	VRD / KK | WO | 590
	15 Berlin Lichtenberg								2763 856	Karlshorst Marksburgstraße XX	VRD / KK | WO | 254
	15 Berlin Lichtenberg								2763 856	Karlshorst Marksburgstraße XX	VRD / KK | WO | 230
	15 Berlin Lichtenberg								2763 856	Karlshorst Marksburgstraße XX	Freunde | WO | 230
	15 Berlin Lichtenberg								2763 856	Karlshorst Marksburgstraße XX	VRD / KK | WO | 229
	15 Berlin Lichtenberg								2763 857	Karlshorst Marksburgstraße XX	VRD / VD | WO | 276

Signatur	Karte	lt. HA VIII	S.	lt. WBK	Lage	S.	Obj.	Lage (MfS)	Akte	Lage (MfS)	Nutzung
	15 Berlin Lichtenberg								2763 857	Karlshorst Köpenicker Allee XX	VRD / KK | WO | 530
	15 Berlin Lichtenberg								2763 857	Karlshorst Rheingoldstraße XX	VRD / KK | WO | 1 300
	15 Berlin Lichtenberg								2763 857	Karlshorst Rheingoldstraße XX	VRD / KK | WO | 531
	15 Berlin Lichtenberg								2763 858	Karlshorst Siegfried-Widera-Straße XX	VRD / KK | WO | 199
	15 Berlin Lichtenberg								2763 858	Karlshorst Siegfried-Widera-Straße XX	VRD / KK | WO | 321
	15 Berlin Lichtenberg								2763 858	Karlshorst Waldowallee XX	VRD / KK | WO | 784
	15 Berlin Lichtenberg								2763 858	Karlshorst Waldowallee XX	VRD / KK | WO | 736
	15 Berlin Lichtenberg								2763 859	Karlshorst Waldowallee XX	VRD / KK | WO | 570
	15 Berlin Lichtenberg								2763 859	Karlshorst Waldowallee XX	VRD / KK | WO | 1 147
	15 Berlin Lichtenberg								2763 859	Karlshorst Waldowallee XX	VRD / KK | WO | 433

Signatur	Karte	lt. HA VIII	S.	lt. WBK	Lage	S.	Obj.	Lage (MfS)	Akte	Lage (MfS)	Nutzung
	15 Berlin Lichtenberg								2763 859	Karlshorst Fritz-Schmenkel-Straße XX	VRD / KK | WO | 945
	15 Berlin Lichtenberg								2763 860	Karlshorst Fritz-Schmenkel-Straße XX	VRD / KK | WO | 678
	15 Berlin Lichtenberg								2763 860	Karlshorst Fritz-Schmenkel-Straße XX (Zwei-familienhaus)	VRD / VD | WO | 615
	15 Berlin Lichtenberg								2763 860	Karlshorst Fritz-Schmenkel-Straße XX (Zwei-familienhaus)	Freunde | WO | 897
177	15 Berlin Lichtenberg								2763 860	Karlshorst Waldowallee 87/95	VRD / KK | DO | 6 128
	15 Berlin Lichtenberg								2763 861	Karlshorst Fritz-Schmenkel-Straße XX	VRD / KK | WO | 772
	15 Berlin Lichtenberg								2763 861	Karlshorst Grafenauer Weg XX (Einfamilien-haus)	VRD / VD | WO | 619
	15 Berlin Lichtenberg								2763 861	Karlshorst Grafenauer Weg XX	VRD / VD | WO | 619
	15 Berlin Lichtenberg								2763 861	Karlshorst Grafenauer Weg XX (Einfamilien-haus)	VRD / VD | WO | 599

Signatur	Karte	lt. HA VIII	S.	lt. WBK	Lage	S.	Obj.	Lage (MfS)	Akte	Lage (MfS)	Nutzung
	15 Berlin Lichtenberg								2763 862	Karlshorst Fritz-Schmenkel-Straße XX	VRD / KK | WO | 990
	15 Berlin Lichtenberg								2763 862	Karlshorst Grafenauer Weg XX (Einfamilien-haus)	VRD / VD | WO | 599
	15 Berlin Lichtenberg								2763 862	Karlshorst Honnefer Straße XX	VRD / KK | WO | 579
	15 Berlin Lichtenberg								2763 862	Karlshorst Honnefer Straße XX	VRD / VD | WO | 579
	15 Berlin Lichtenberg								2763 863	Karlshorst Köpenicker Allee XX (Zweifamili-enhaus)	VRD / KK | WO | 579
	15 Berlin Lichtenberg								2763 863	Karlshorst Köpenicker Allee XX	VRD / KK | WO | 612
	15 Berlin Lichtenberg								2763 863	Karlshorst Köpenicker Allee XX	VRD / KK | WO | 600
	15 Berlin Lichtenberg								2763 863	Karlshorst Köpenicker Allee XX	VRD / KK | WO | 542
	15 Berlin Lichtenberg								2763 864	Karlshorst Bodenmaiser Weg XX	VRD / KK | WO | 712
	15 Berlin Lichtenberg								2763 864	Karlshorst Bodenmaiser Weg XX	VRD / KK | WO | 612

Signatur	Karte	lt. HA VIII	S.	lt. WBK	Lage	S.	Obj.	Lage (MfS)	Akte	Lage (MfS)	Nutzung
	15 Berlin Lichtenberg								2763 864	Karlshorst Köpenicker Allee XX	VRD / KK | WO | 614
	15 Berlin Lichtenberg								2763 865	Karlshorst Neuwieder Straße XX (Einfamilienhaus)	VRD / VD | WO | 353
	15 Berlin Lichtenberg								2763 865	Karlshorst Honnefer Straße XX	VRD / VD | WO | 1 009
	15 Berlin Lichtenberg								2763 865	Karlshorst Köpenicker Allee XX	VRD / KK | WO | 589
	15 Berlin Lichtenberg								2763 865	Karlshorst Köpenicker Allee XX	VRD / KK | WO | 772
	15 Berlin Lichtenberg								2763 866	Karlshorst Köpenicker Allee XX	VRD / KK | WO | 541
	15 Berlin Lichtenberg								2763 866	Karlshorst Köpenicker Allee XX (Zweifamilienhaus)	Freunde | WO | 613
	15 Berlin Lichtenberg								2763 866	Karlshorst Köpenicker Allee XX (Einfamilienhaus)	Freunde | WO | 381
	15 Berlin Lichtenberg								2763 866	Karlshorst Köpenicker Allee XX	VRD / KK | WO | 712
178	15 Berlin Lichtenberg								2763 867	Karlshorst An der Kleingartenanlage "Bie-	AGM | DO | 59 043

Signatur	Karte	lt. HA VIII	S.	lt. WBK	Lage	S.	Obj.	Lage (MfS)	Akte	Lage (MfS)	Nutzung
										senhorst II"	
	15 Berlin Lichtenberg								2763 867	Karlshorst Ehrenfelsstraße 37	VRD / KK | WO | 2 540
	15 Berlin Lichtenberg								2763 867	Karlshorst Köpenicker Allee XX	VRD / KK | WO | 613
	15 Berlin Lichtenberg								2763 867	Karlshorst Marksburgstraße XX	VRD / KK | WO | 496
	15 Berlin Lichtenberg								2763 868	Karlshorst Marksburgstraße XX	VRD / KK | WO | 465
	15 Berlin Lichtenberg								2763 868	Karlshorst Marksburgstraße XX	VRD / KK | WO | 489
	15 Berlin Lichtenberg								2763 868	Karlshorst Neuwieder Straße XX (Einfamilienhaus)	VRD / KK | WO | 705
	15 Berlin Lichtenberg								2763 868	Karlshorst Neuwieder Straße XX (Einfamilienhaus)	VRD / KK | WO | 309
	15 Berlin Lichtenberg								2763 869	Karlshorst Neuwieder Straße XX	VRD / KK | WO | 255
	15 Berlin Lichtenberg								2763 869	Karlshorst Neuwieder Straße XX (Einfamilienhaus)	VRD / KK | WO | 256

Signatur	Karte	lt. HA VIII	S.	lt. WBK	Lage	S.	Obj.	Lage (MfS)	Akte	Lage (MfS)	Nutzung
	15 Berlin Lichtenberg								2763 869	Karlshorst Neuwieder Straße XX	VRD / KK | WO | 258
	15 Berlin Lichtenberg								2763 869	Karlshorst Neuwieder Straße XX (Einfamilienhaus)	VRD / KK | WO | 258
	15 Berlin Lichtenberg								2763 869	Karlshorst Rhenser Weg XX	VRD / VD | WO | 816
	15 Berlin Lichtenberg								2763 870	Karlshorst Rhenser Weg XX	VRD / KK | WO | 484
	15 Berlin Lichtenberg								2763 870	Karlshorst Rheingoldstraße 21	VRD / KK | WO | 1 211
	15 Berlin Lichtenberg								2763 870	Karlshorst Siegfried-Widera-Straße XX	VRD / KK | WO | 355
	15 Berlin Lichtenberg								2763 871	Karlshorst Waldowallee 43	VRD / KK | WO | 675
179	15 Berlin Lichtenberg								2763 871	Karlshorst Waldowallee 45	VRD / KK | DO | 717
	15 Berlin Lichtenberg								2763 871	Karlshorst Waldowallee XX (Einfamilienhaus)	VRD / KK | WO | 666
	15 Berlin Lichtenberg								2763 871	Karlshorst Waldowallee XX	VRD / KK | WO | 613

Signatur	Karte	lt. HA VIII	S.	lt. WBK	Lage	S.	Obj.	Lage (MfS)	Akte	Lage (MfS)	Nutzung
	15 Berlin Lichtenberg								2763 872	Karlshorst Waldowallee XX	VRD / KK | WO | 863
	15 Berlin Lichtenberg								2763 872	Karlshorst Waldowallee XX	VRD / KK | WO | 920
	15 Berlin Lichtenberg								2763 872	Karlshorst Zwieseler Straße XX	Freunde | WO | 1 289
180	15 Berlin Lichtenberg								2763 872	Karlshorst Zwieseler Straße 15	VRD / KK | UB | 476
	15 Berlin Lichtenberg								2763 873	Karlshorst Rhenser Weg XX	VRD / KK | WO | 645
	15 Berlin Lichtenberg								2763 873	Karlshorst Rheingoldstraße XX	VRD / KK | WO | 897
	15 Berlin Lichtenberg								2763 873	Karlshorst Weseler Straße XX	VRD / KK | WO | 485
	15 Berlin Lichtenberg								2763 873	Karlshorst Joachim-Zoschke-Straße XX	VRD / KK | WO | 1 144
	15 Berlin Lichtenberg								2763 874	Karlshorst Köpenicker Allee XX	VRD / KK | WO | 504
	15 Berlin Lichtenberg								2763 874	Karlshorst Marksburgstraße XX	VRD / KK | WO | 225

Signatur	Karte	lt. HA VIII	S.	lt. WBK	Lage	S.	Obj.	Lage (MfS)	Akte	Lage (MfS)	Nutzung
	15 Berlin Lichtenberg								2763 874	Karlshorst Köpenicker Allee XX	VRD / KK | WO | 722
181	15 Berlin Lichtenberg								2763 874	Karlshorst An der Zwieseler Straße 50/52	VRD / KK | DO | 900
182	15 Berlin Lichtenberg								2763 875	Karlshorst Drachenfelsstra-ße 11 A	VRD / KK | DO | 955
183	15 Berlin Lichtenberg								2763 875	Karlshorst Ehren-felsstraße 39	VRD / KK | DO | 879
184	15 Berlin Lichtenberg								2763 875	Karlshorst Siegfried-Widera-Straße 22	Abt. X | DO | 570
	15 Berlin Lichtenberg								2763 875	Karlshorst Köpenicker Allee 27/31	VRD / KK | WO | 1 455
185	15 Berlin Lichtenberg								2763 876	Karlshorst Waldowallee 55	VRD / KK | DO | 745
186	15 Berlin Lichtenberg								2763 876	Karlshorst Zwieseler Straße 9	VRD / KK | DO | 610
187	15 Berlin Lichtenberg								2763 876	Karlshorst Zwieseler Straße 11	VRD / KK | DO | 367
	15 Berlin Lichtenberg								2763 876	Karlshorst Köpenicker Allee XX	VRD / KK | WO | 486

Signatur	Karte	lt. HA VIII	S.	lt. WBK	Lage	S.	Obj.	Lage (MfS)	Akte	Lage (MfS)	Nutzung
	15 Berlin Lichtenberg								2763 877	Karlshorst Bodenmaiser Weg XX	VRD / KK | WO | 489
	15 Berlin Lichtenberg								2763 877	Karlshorst Hermann-Duncker-Straße 92	HA III | WO | 873
	15 Berlin Lichtenberg								2763 877	Karlshorst Heiligenberger Straße XX	VRD / VD | WO | 847
	15 Berlin Lichtenberg								2763 877	Karlshorst Bodenmaiser Weg 29	VRD / KK | WO | 547
188	15 Berlin Lichtenberg								2763 878	Karlshorst Bodenmaiser Weg 12	VRD / KK | DO | 613
	15 Berlin Lichtenberg								2763 878	Karlshorst Bodenmaiser Weg XX	VRD / KK | WO | 727
	15 Berlin Lichtenberg								2763 878	Karlshorst Honnefer Straße XX	VRD / VD | WO | 539
	15 Berlin Lichtenberg								2763 878	Karlshorst Köpenicker Allee XX	VRD / VD | WO | 734
	15 Berlin Lichtenberg								2763 879	Karlshorst Waldowallee XX	VRD / VD | WO | 380
189	15 Berlin Lichtenberg								2763 879	Karlshorst Waldowallee 86/88	VRD / KK | DO | 1 513

Signatur	Karte	lt. HA VIII	S.	lt. WBK	Lage	S.	Obj.	Lage (MfS)	Akte	Lage (MfS)	Nutzung
	15 Berlin Lichtenberg								2763 879	Karlshorst Rhenser Weg XX	VRD / VD | WO | 462
	15 Berlin Lichtenberg								2763 879	Karlshorst Köpenicker Allee XX	VRD / VD | WO | 520
	15 Berlin Lichtenberg								2763 880	Karlshorst Marksburgstraße XX	VRD / KK | WO | 359
	15 Berlin Lichtenberg								2763 880	Karlshorst Neuwieder Straße XX (Einfamilienhaus)	Freunde | WO | 255
	15 Berlin Lichtenberg								2763 880	Karlshorst Zwieseler Straße XX	VRD / KK | WO | 476
190	15 Berlin Lichtenberg								2763 880	Karlshorst Zwieseler Straße 19	VRD / KK | UB | 352
	15 Berlin Lichtenberg								2763 881	Karlshorst Zwieseler Straße XX (Zweifamilienhaus)	VRD / VD | WO | 478
191	15 Berlin Lichtenberg								2763 881	Karlshorst Grafenauer Weg 27	HA VIII | DO | 599
192	15 Berlin Lichtenberg								2763 881	Karlshorst Dienstgebäudekomplex Arberstraße	VRD / Abt. BW | DO | 6 613
193	15 Berlin Lichtenberg								2763 881	Karlshorst Neuwieder Straße 71	HA KuSch | DO | 529

Signatur	Karte	lt. HA VIII	S.	lt. WBK	Lage	S.	Obj.	Lage (MfS)	Akte	Lage (MfS)	Nutzung
194	15 Berlin Lichtenberg								2763 882	Karlshorst Siegfried-Widera-Straße 39	ZKG | DO | 510
	15 Berlin Lichtenberg								2763 882	Karlshorst Zwieseler Straße XX (Einfamilien-haus)	VRD / VD | WO | 463
	15 Berlin Lichtenberg								2763 882	Karlshorst Grafenauer Weg XX (Einfamilien-haus)	VRD / VD | WO | 599
195	15 Berlin Lichtenberg								2763 882	Karlshorst An der Köpeni-cker Allee (HH)	Zentrale Ob-jekte | DO | 107 930
	15 Berlin Lichtenberg								2763 883	Lichtenberg Fanninger Straße 17	VRD / VD | WO | 413
	15 Berlin Lichtenberg								2763 883	Lichtenberg Fanninger Straße 19/25	VRD / VD | WO | 2 255
	15 Berlin Lichtenberg								2763 883	Lichtenberg Magdalenenstra-ße 4–12	VRD / VD | WO | 2 884
196	15 Berlin Lichtenberg								2763 883	Lichtenberg Rüdigerstraße 108–116	VRD / Abt. BW | UB | 380
197	15 Berlin Lichtenberg								2763 884	Lichtenberg Magdalenenstra-ße 14/14 A	Abt. XIV | DO | 5 084

Signatur	Karte	lt. HA VIII	S.	lt. WBK	Lage	S.	Obj.	Lage (MfS)	Akte	Lage (MfS)	Nutzung
	15 Berlin Lichtenberg								2763 884	Lichtenberg Münsterlandstra-ße XX	AGM | WO | 940
	15 Berlin Lichtenberg								2763 884	Lichtenberg Jaques-Duclos-Straße 25/26	VRD / VD | WO | 3 700
	15 Berlin Lichtenberg								2763 884	Lichtenberg Wohngebäude-komplex Plonz-/ Schottstraße	VRD / VD | WO | 14 709
198	15 Berlin Lichtenberg								2763 885	Lichtenberg Rudolf-Reusch-Straße 57	VRD / VD | DO | 4 034
	15 Berlin Lichtenberg								2763 885	Lichtenberg Wohngebäude-komplex Hend-richplatz	VRD / VD | WO | 12 878
	15 Berlin Lichtenberg								2763 885	Lichtenberg Rüdigerstraße 54–57	VRD / VD | WO | 4 174
199	15 Berlin Lichtenberg								2763 885	Lichtenberg Siegfriedstraße 11	HA VIII | DO | 1 053
200	15 Berlin Lichtenberg								2763 886	Lichtenberg Siegfriedstraße 136–150	VRD / Kfz | DO | 74 876
201	15 Berlin Lichtenberg								2763 886	Lichtenberg Normannen-straße 22	Zentrale Ob-jekte | DO | 189 765

Signatur	Karte	lt. HA VIII	S.	lt. WBK	Lage	S.	Obj.	Lage (MfS)	Akte	Lage (MfS)	Nutzung
	15 Berlin Lichtenberg								2763 886	Lichtenberg Harnackstraße 26/28	VRD / VD | WO | 1 092
202	15 Berlin Lichtenberg								2763 886	Lichtenberg Josef-Orlopp-Straße 67/71	Büro der Leitung | DO | 15 174
	15 Berlin Lichtenberg								2763 887	Lichtenberg Frankfurter Allee 178/192	VRD / VD | WO | 4 075
203	15 Berlin Lichtenberg								2763 887	Lichtenberg Ruschestraße 43/44 und 45/46	VRD / VD | DO | 10 125
204	15 Berlin Lichtenberg								2763 887	Lichtenberg Kaskelstraße 11	HA KuSch | DO | 434
205	15 Berlin Lichtenberg								2763 887	Lichtenberg Normannenstraße 23/25 B	Zentrale Objekte | DO | 1 885
206	15 Berlin Lichtenberg								2763 888	Lichtenberg Münsterlandstraße 5	HA VIII | DO | 5 188
207	15 Berlin Lichtenberg								2763 888	Lichtenberg Siegfriedstraße 79	VRD / Kfz | DO | 1 089
	15 Berlin Weißensee								2763 889	Weißensee Am Steinberg 52–66	VRD / VD | WO | 87 124
208	15 Berlin Weißensee								2763 889	Weißensee Liebermannstraße 45/65	HA PS | DO | 29 199

Signatur	Karte	lt. HA VIII	S.	lt. WBK	Lage	S.	Obj.	Lage (MfS)	Akte	Lage (MfS)	Nutzung
209	15 Berlin Weißensee								2763 889	Weißensee Klement-Gottwald-Allee 200/204	VRD / VD | SO | 1 556
	15 Berlin Weißensee								2763 889	Weißensee Rennbahnstraße 7–14	VEB SHB | WO | 6 679
210	15 Berlin Weißensee								2763 890	Weißensee Große Seestraße 6	BV Berlin | DO | 4 232
211	15 Berlin Weißensee								2763 890	Weißensee Falkenberger Straße 54/57	VRD / VD | DO | 7 092
	15 Berlin Weißensee								2763 890	Weißensee Bernkasteler Straße 2–4	VRD / VD | WO | 3 710
212	15 Berlin Weißensee								2763 890	Weißensee Nüsslerstraße 44	HA PS | DO | 4 889
213	15 Berlin Weißensee								2763 891	Weißensee Neumagener Straße 19	HA PS | DO | 4 527
214	15 Berlin Weißensee								2763 891	Weißensee Straße 206 Nr. 7	HA III | DO | 639
215	15 Berlin Weißensee								2763 891	Weißensee Liebermann-straße 68/70	HA PS | DO | 4 104
216	15 Berlin Weißensee								2763 891	Weißensee Hansastraße 58/68	SV Dynamo | SPO | 47 276

Signatur	Karte	lt. HA VIII	S.	lt. WBK	Lage	S.	Obj.	Lage (MfS)	Akte	Lage (MfS)	Nutzung
	15 Berlin Weißensee								2763 892	Weißensee Hunsrückstraße XX (Zweifamili-enhaus)	VRD / VD | WO | 686
217	15 Berlin Weißensee								2763 892	Weißensee Brodenbacher Weg 11	Pächter | EO | 890
218	15 Berlin Weißensee								2763 892	Weißensee Falkenberger Straße 187/188	Büro der Lei-tung | DO | 2 854
	15 Berlin Weißensee								2763 892	Weißensee Am Orankeweg	VRD / VD | WO | 67 873
	15 Berlin Weißensee								2763 893	Blankenburg Rudelsburgstr. XX (Einfamilien-haus)	VRD / VD | WO | 881
	15 Berlin Weißensee								2763 893	Blankenburg Ditfurter Straße XX (Einfamilien-haus)	VRD / VD | WO | 1 008
	15 Berlin Weißensee								2763 893	Blankenburg Freischützstraße XX (Einfamilien-haus)	HA XX | WO | 973
219	15 Berlin Weißensee								2763 894	Heinersdorf Straße 31 Nr. 9	Abt. XII | DO | 759
220	15 Berlin Weißensee								2763 894	Heinersdorf Treskowstraße 23/28	Fremder Nutzer | EO | 2 845

Signatur	Karte	lt. HA VIII	S.	lt. WBK	Lage	S.	Obj.	Lage (MfS)	Akte	Lage (MfS)	Nutzung
	15 Berlin Weißensee								2763 895	Karow Rybniker Straße XX (Zweifamili-enhaus)	VRD / VD | WO | 929
	15 Berlin Weißensee								2763 895	Karow Blankenburger Chaussee XX	VRD / VD | WO | 1 101
221	15 Berlin Pankow								2763 896	Blankenfelde An der Straße nach Schönerlin-de	Abt. N | DO | 1 095
222	15 Berlin Pankow								2763 897	Buch Hobrechtsfelder Chaussee 96	ZMD | DO | 116 256
	15 Berlin Pankow								2763 897	Buch Am Sandhaus 24–38	VRD / VD | WO | 25 222
223	15 Berlin Pankow								2763 897	Buch Am Sandhaus	VRD / Abt. BW | UB | 36 285
	15 Berlin Pankow								2763 898	Niederschönhau-sen Majakowskiring XX	VRD / VD | WO | 940
	15 Berlin Pankow								2763 898	Niederschönhau-sen Majakowskiring XX	HA PS | WO | 724
	15 Berlin Pankow								2763 898	Niederschönhau-sen Majakowskiring XX (Einfamilien-haus)	HA PS | WO | 805

Signatur	Karte	lt. HA VIII	S.	lt. WBK	Lage	S.	Obj.	Lage (MfS)	Akte	Lage (MfS)	Nutzung
224	15 Berlin Pankow								2763 899	Niederschönhausen Stille Straße 10	HA VIII | DO | 1 355
225	15 Berlin Pankow								2763 899	Niederschönhausen Tschaikowskistraße 13	HA PS | DO | 4 885
	15 Berlin Pankow								2763 899	Niederschönhausen Tschaikowskistraße 25/27/29	VRD / VD | WO | 3 219
226	15 Berlin Pankow								2763 899	Niederschönhausen Dietzgenstraße 1/3/5	BV Berlin | DO | 3 058
	15 Berlin Pankow								2763 900	Niederschönhausen Am Iderfenngraben XX	VRD / VD | WO | 628
	15 Berlin Pankow								2763 900	Niederschönhausen Platanenstraße XX (Einfamilienhaus)	VRD / VD | WO | 830
	15 Berlin Pankow								2763 900	Niederschönhausen Pfeilstraße XX	VRD / VD | WO | 1 609
227	15 Berlin Pankow								2763 900	Niederschönhausen Tschaikowskistraße 4	HA PS | DO | 749
228	15 Berlin Pankow								2763 901	Niederschönhausen Tschaikowski-	HA PS | DO | 699

Signatur	Karte	lt. HA VIII	S.	lt. WBK	Lage	S.	Obj.	Lage (MfS)	Akte	Lage (MfS)	Nutzung
										straße 6	
229	15 Berlin Pankow								2763 901	Niederschönhausen Güllweg 2 u. 4	HA PS | DO | 516
	15 Berlin Pankow								2763 901	Niederschönhausen Taufsteinweg XX	VRD / VD | WO | 508
	15 Berlin Pankow								2763 901	Niederschönhausen Waldstraße XX (Zweifamilienhaus)	VRD / VD | WO | 1 591
	15 Berlin Pankow								2763 902	Niederschönhausen Heinrich-Mann-Platz XX (Einfamilienhaus)	HA III | WO | 945
	15 Berlin Pankow								2763 902	Niederschönhausen Straße 52 XX	VRD / VD | WO | 771
	15 Berlin Pankow								2763 902	Niederschönhausen Güllweg XX (Einfamilienhaus)	VRD / VD | WO | 659
	15 Berlin Pankow								2763 902	Pankow Majakowskiring XX	VRD / VD | WO | 1 140
	15 Berlin Pankow								2763 903	Niederschönhausen Majakowskiring XX	VRD / VD | WO | 600

Signatur	Karte	lt. HA VIII	S.	lt. WBK	Lage	S.	Obj.	Lage (MfS)	Akte	Lage (MfS)	Nutzung
	15 Berlin Pankow								2763 903	Niederschönhausen Majakowskiring XX	VRD / VD | WO | 1 053
	15 Berlin Pankow								2763 903	Niederschönhausen Majakowskiring XX	VRD / VD | WO | 699
	15 Berlin Pankow								2763 903	Niederschönhausen Straße 106 XX	VRD / VD | WO | 701
230	15 Berlin Pankow								2763 904	Pankow Berliner Straße 28 (Lager)	HA VI | DO | 2 508
231	15 Berlin Pankow								2763 904	Pankow Arkonastraße 56/60	BV Berlin | DO | 3 883
232	15 Berlin Pankow								2763 904	Pankow Damerowstraße 22/23	HA VI | DO | 1 525
	15 Berlin Pankow								2763 904	Pankow Neue Schönholzer Straße 4/5	VRD / VD | WO | 1 391
	15 Berlin Pankow								2763 905	Wilhelmsruh Goethestraße 40	VRD / VD | WO | 749

Verzeichnis der Standorte des MdI

Nr. der Karten-punkt-signatur	Kartierung in Bezirk / Kreis	HA VIII-Verzeichnungen zu Objekten des MdI		Atlas WBK, Verzeichnung von Objekten des MdI			MdI-Anweisung Nr. 0151/80	
		Bezeichnung	S.	Atlas und Seite	Nomenklatur	Lage der Objekte / Bezeichnung	Lfd. Nr.	Bezeichnung
	1 Rostock / Rügen	DP Funkamt "Rügenradio" Glowe (MdI?)	122					
1	1 Rostock / Grevesmühlen			Schwerin 2, S. 6	N-32-83-A-b	Östlich von Tarnewitz		
2	1 Rostock / Wismar			Schwerin 2, S. 13	N-32-84-A-a	Größeres Gebiet bei Krusenhagen		
3	1 Rostock / Wismar			Schwerin 2, S. 15	N-32-84-A-c	Zurow		
4	1 Rostock / Wismar			Schwerin 2, S. 16	N-32-84-A-d	Südlich vom Neuklostersee, Neumühle		
5	1 Rostock / Wismar	MdI-Versorgungsbasis Nord / Versorgungslager Klein Warin	126	Schwerin 2, S. 16 u. S. 70	N-32-84-A-d N-32-84-C-b	Südlicher Blattrand	1	Versorgungsbasis Nord, Lagerobjekt I (Versorgungsdienste)
6	1 Rostock / Wismar	MdI-Transportpolizei, Bad Kleinen	126	Schwerin 2, S. 66	N-32-83-D-b	Bad Kleinen		
ident. mit 5	1 Rostock / Wismar	MdI-Versorgungsbasis Nord / Versorgungslager Klein Warin	126	Schwerin 2, S. 70 u. S. 16	N-32-84-C-b N-32-84-A-d	Nördlicher Blattrand	1	Versorgungsbasis Nord, Lagerobjekt I (Versorgungsdienste)
	1 Rostock / Wismar	DP Funk-Betriebsstelle Post Fernmeldewesen	126					

Signatur	Karte	lt. HA VIII	S.	lt. WBK	Nomenklatur	Lage	Obj.	lt. MdI
7	1 Rostock / Bad Doberan	VPKA Bad Doberan	105					
8	1 Rostock / Rostock	Radarstation des meteorologischen Dienstes der DDR (Seewetterdienst)	119	Schwerin 1, S. 39	N-33-61-A-c	Im Norden von Warnemünde		
9	1 Rostock / Rostock			Schwerin 1, S. 78	N-33-61-C-a	Im Süden von Warnemünde / Haftanstalt		
10	1 Rostock / Rostock			Schwerin 1, S. 79	N-33-61-C-b	Rostock Steintorvorstadt / SHD		
11	1 Rostock / Rostock	VPKA Rostock	119					
12	1 Rostock / Rostock	Zollverwaltung / Pressentinstr.	119					
13	1 Rostock / Rostock	MdI-Lager-Werkstatt / Munitionslager	119					
14	1 Rostock / Rostock			Schwerin 1, S. 80	N-33-61-C-c	Südwestlich von Rostock / Ausbau-Objekt		
15	1 Rostock / Rostock			Schwerin 1, S. 81	N-33-61-C-d	Zwischen Unterköster-beck und Beselin / Schießplatz		
16	1 Rostock / Rostock			Schwerin 1, S. 81	N-33-61-C-d	Nördlich von Dummersdorf an der Fernverkehrsstraße 103 / BVL		
17	1 Rostock / Rostock	BDVP Rostock	118					

Signatur	Karte	lt. HA VIII	S.	lt. WBK	Nomenklatur	Lage	Obj.	lt. MdI
18	1 Rostock / Rostock			Schwerin 1, S. 82	N-33-61-D-a	Nördlich von Thulendorf		
19	1 Rostock / Ribnitz-Damgarten			Schwerin 1, S. 21	N-33-50-D-a	Zingst, nördlich zwischen Kleine Wiek und Große Wiek		
20	1 Rostock / Ribnitz-Damgarten	Objekt Zivilverteidigung / BO-Turm / Lager / Chemischer Dienst Bartelshagen	113					
21	1 Rostock / Stralsund			Schwerin 1, S. 27	N-33-51-C-c	Westlich von Kramersdorf, nahe Schmedshagen		
22	1 Rostock / Stralsund			Schwerin 1, S. 53	N-33-63-A-a	Im Süden von Stralsund / Haftanstalt		
23	1 Rostock / Stralsund	VP-Bereitschaft "Erich Weinert" Kaserne	125	Schwerin 1, S. 53	N-33-63-A-a	Stralsund Andershof Greifswalder Straße / VPB		
24	1 Rostock / Stralsund			Schwerin 1, S. 54	N-33-63-A-b	Landzunge östlich von Devin		
	1 Rostock / Grimmen	Staatliche Verwaltung für Staatsreserve (MdI) – Versorgungsbasis / Staatsreservelager Wittenhagen	111					
25	1 Rostock / Greifswald			Schwerin 1, S. 98	N-33-63-D-a	Greifswald		
26	1 Rostock / Greifswald			Schwerin 1, S. 100	N-33-63-D-c	Östlich von Dersekow		

Signatur	Karte	lt. HA VIII	S.	lt. WBK	Nomenklatur	Lage	Obj.	lt. MdI
27	1 Rostock / Greifswald			Schwerin 1, S. 101	N-33-63-D-d	Potthagen südlich von Weitenhagen		
	1 Rostock / Wolgast	Staatsreservelager (Tanklager u. Hafenanlage) 2221 Spandowerhagen (MdI?)						
28	1 Rostock / Wolgast			Schwerin 2, S. 55	N-33-77-A-c	Zwischen Gummlin und Mellenthin		
1	2 Schwerin / Gadebusch	VPKA Gadebusch, Fritz-Reuter-Straße	134					
	2 Schwerin / Schwerin	DP Funk-Betriebsstelle, Herren Steinfeld (MdI?)	149	Schwerin 2, S. 67	N-32-83-D-c	Zwischen Herren Steinfeld und Gottmannsförde		
2	2 Schwerin / Schwerin	MdI-Objekt / VP-Schule, Wiligrad	149	Schwerin 2, S. 68	N-32-83-D-d	Nördlich von Lübstorf, in Wiligrad		
3	2 Schwerin / Schwerin			Schwerin 2, S. 122	N-32-95-B-a	Neumühle / 1 Lager		
4	2 Schwerin / Schwerin			Schwerin 2, S. 122	N-32-95-B-a	Neumühle / 1 Lager		
5	2 Schwerin / Schwerin			Schwerin 2, S. 122	N-32-95-B-a	Neumühle / 1 Funkmast		
6	2 Schwerin / Schwerin			Schwerin 2, S. 123	N-32-95-B-b	Neumühle		
7	2 Schwerin / Schwerin	MdI-TÜP, Zietlitz	149	Schwerin 2, S. 126	N-32-96-A-a	Südlich von Pinnow		
8	2 Schwerin / Sternberg			Schwerin 2, S. 75	N-32-84-D-c	Zwischen Sternberg und Weitendorf		

Verzeichnis der Standorte des MdI

Signatur	Karte	lt. HA VIII	S.	lt. WBK	Nomenklatur	Lage	Obj.	lt. MdI
9	2 Schwerin / Bützow	Strafvollzug Bützow	131	Schwerin 2, S. 20	N-32-84-B-d	Dreibergen westlich von Bützow / Haftanstalt		
10	2 Schwerin / Bützow	VPKA Bützow	131					
	2 Schwerin / Güstrow	MdI-Versorgungsbasis / Staatsreservelager Diek-hof, Lissow, Striesenow	132					
11	2 Schwerin / Güstrow			Schwerin 2, S. 78	N-33-73-C-b	Güstrow / U-Haft (Lage unklar)		
	2 Schwerin / Güstrow	DP Funk-Betriebsstelle Post-Fernmeldewesen, MdI-Funk-Meß / Richtfunk DP, Klein Upahl (MdI?)	132	Schwerin 2, S. 79	N-33-84-C-c	Südöstlich von Klein Upahl		
12	2 Schwerin / Güstrow			Schwerin 2, S. 80	N-33-84-C-d	Bellin		
	2 Schwerin / Güstrow	MdI-Versorgungsbasis / Reservelager, staatl. Verwaltung für Staats-reserve Bossow	132	Schwerin 2, S. 135	N-33-85-A-b	Westlich vom Bossower See / Munitionslager	2	Versorgungsbasis Nord, Klein Warin Lagerobjekt II (Ver-sorgungsdienste)
13	2 Schwerin / Hagenow	MdI-Übungsgelände (Schießplatz VP) Groß Bengerstorf	135					
14	2 Schwerin / Hagenow			Schwerin 2, S. 179	N-32-94-D-d	Vellahn		

Signatur	Karte	lt. HA VIII	S.	lt. WBK	Nomenklatur	Lage	Obj.	lt. MdI
15	2 Schwerin / Hagenow			Schwerin 2, S. 181	N-32-95-C-b	Hinweis im Kartenrand auf "U-Haft?" Im Kartenbild nicht nachweisbar.		
16	2 Schwerin / Hagenow	VPKA Hagenow, Schweriner Straße	135					
17	2 Schwerin / Hagenow	MdI-Stellplatz Redefin	135					
18	2 Schwerin / Hagenow	Munitionsbergungsbetrieb		Schwerin 3, S. 6 u. S. 7	N-32-107-A-a N-32-107-A-b	Westlich von Jessenitz		
ident. mit 18	2 Schwerin / Hagenow			Schwerin 3, S. 7 u. S. 6	N-32-107-A-b N-32-107-A-a	Südlich von Trebs am westlichen Kartenrand		
19	2 Schwerin / Ludwigslust			Schwerin 2, S. 190	N-32-96-C-c	Südwestlich von Groß Laasch		
	2 Schwerin / Ludwigslust	MdI-Funk-Meß/Funkamt DP Neustadt-Glewe, Wöbbelin. DP-Funkamt Post-Fernmeldewesen	139	Schwerin 2, S. 190	N-32-96-C-c	Östlich von Wöbbelin		
20	2 Schwerin / Parchim	MdI-Versorgungsbasis / Munitionsdepot Slate	145					
	2 Schwerin / Parchim	MdI-Funk-Meß / Radar / Funkturm "Ruhner Berge" Drefahl. DP-Funkturm Post-Fernmeldewesen	145					
	2 Schwerin / Perleberg	DP-Funkbetriebsstelle Pinnow (MdI?)	144	Schwerin 3, S. 17	N-32-108-A-d	An der Straße von Garlinnach Grabow		

Signatur	Karte	lt. HA VIII	S.	lt. WBK	Nomenklatur	Lage	Obj.	lt. MdI
21	2 Schwerin / Perleberg			Schwerin 3, S. 74	N-32-108-D-c	Perleberg? / U-Haft		
22	2 Schwerin / Perleberg			Schwerin 3, S. 74	N-32-108-D-c	Nördlich von Groß Breese		
23	2 Schwerin / Perleberg	VPKA Perleberg	144					
1	3 Neubrandenburg / Teterow			Schwerin 2, S. 85	N-33-74-C-a	Nordwestlich von Teterow		
	3 Neubrandenburg / Teterow	MdI-Funk-Meß Pohnsdorf DP-Funk-Betriebsstelle Post-Fernmeldewesen		Schwerin 2, S. 86	N-33-74-C-b	Südöstlich von Pohnsdorf		
2	3 Neubrandenburg / Malchin			Schwerin 2, S. 89	N-33-74-D-a	Nördlich von Salem / Schießstand		
3	3 Neubrandenburg / Malchin			Schwerin 2, S. 91	N-33-74-D-c	Südlich von Malchin im LSG Heideholz		
4	3 Neubrandenburg / Malchin	VPKA Malchin	59					
5	3 Neubrandenburg / Demmin			Schwerin 2, S. 38	N-33-75-A-b	Nördlich von Tutow		
6	3 Neubrandenburg / Demmin			Schwerin 2, S. 39	N-33-75-A-c	In Demmin / U-Haft		
7	3 Neubrandenburg / Anklam	MdI-TÜP/Schießplatz Relzow (vermutlich identisch mit NVA-TÜP)	58					

Verzeichnis der Standorte des MdI

Signatur	Karte	lt. HA VIII	S.	lt. WBK	Nomenklatur	Lage	Obj.	lt. MdI
8	3 Neubrandenburg / Ueckermünde			Schwerin 2, S. 111	N-33-77-C-c	Östlich von Ueckermünde / Haftanstalt		
9	3 Neubrandenburg / Neubrandenburg			Schwerin 2, S. 156	N-33-87-B-c	Östlich von Neubrandenburg im Burgwald		
10	3 Neubrandenburg / Neubrandenburg			Schwerin 2, S. 156	N-33-87-B-c	Südlich Neubrandenburg Südstadt an der Fernverkehrsstraße 96 / BVL		
11	3 Neubrandenburg / Neubrandenburg	VPKA Neubrandenburg	60					
12	3 Neubrandenburg / Waren			Schwerin 2, S. 145	N-33-86-A-d	Östlich von Waren		
13	3 Neubrandenburg / Waren	VPKA Waren	77					
14	3 Neubrandenburg / Waren			Schwerin 2, S. 208	N-33-86-D-a	Östlich Federow am Hofsee / Schießstand		

Signatur	Karte	lt. HA VIII	S.	lt. WBK	Nomenklatur	Lage	Obj.	lt. MdI
	3 Neubranden-burg / Röbel / M	MdI-Funk-Station (SZ-Objekt) "Dusterholzberg" Leizen. DP Post-Fernmeldewesen. AB A 15 km 93,0 Minzow, Dambeck, Wolzegarten	69					
15	3 Neubranden-burg / Neustrelitz			Schwerin 2, S. 211	N-33-86-D-d	Nördlich Großer Säf-kowsee		
16	3 Neubranden-burg / Neustrelitz			Schwerin 2, S. 211	N-33-86-D-d	Nördlich von Blanken-förde		
17	3 Neubranden-burg / Neustrelitz			Schwerin 2, S. 212	N-33-87-C-a	Südlich von Hohen-zieritz		
18	3 Neubranden-burg / Neustrelitz	VP-Bereitschaft "Hans Kahle" Waldecker Chaus-see	63	Schwerin 2, S. 214	N-33-87-C-c	Östlich von Neustrelitz an der Fernverkehrs-straße 198		
19	3 Neubranden-burg / Neustrelitz	MdI-Dienstanfänger-schule Neustrelitz	63					
20	3 Neubranden-burg / Neustrelitz	VPKA Neustrelitz	64					
21	3 Neubranden-burg / Neustrelitz	MdI-TÜP "Keulenberg", Neuhof	64	Schwerin 2, S. 215	N-33-87-C-d	Im Waldgebiet östlich des Wanzkaer Sees		
22	3 Neubranden-burg / Neustrelitz			Schwerin 2, S. 219	N-33-87-D-d	Westlich von Feldberg / Lage?		

Signatur	Karte	lt. HA VIII	S.	lt. WBK	Nomenklatur	Lage	Obj.	lt. MdI
	3 Neubranden-burg / Neustrelitz	MdI-Versorgungsbasis / Materiallager Wesenberg, staatl. Verwaltung für Staatsreserve Zirtow	64					
23	3 Neubranden-burg / Neustrelitz	Strafvollzug Neustrelitz	63	Schwerin 3, S. 38	N-33-99-A-a	Strelitz Alt / Haftanstalt		
	3 Neubranden-burg / Strasburg	DP Funk-Betriebsstelle, Matzdorf (MdI?)	71	Schwerin 2, S. 159	N-33-88-A-b	Nördlich von Matzdorf		
	3 Neubranden-burg / Strasburg	MdI-Funk-Meß / Fernseh-turm DP Funkbetriebs-stelle Post Fernmeldewe-sen Woldegk, Mildenitz	71					
24	3 Neubranden-burg / Pasewalk			Schwerin 2, S. 165	N-33-88-B-d	Westlich von Jatznick		
25	3 Neubranden-burg / Pasewalk	MdI-Objekt / Transportpo-lizei, Pasewalk	65	Schwerin 2, S. 168	N-33-89-A-c	Pasewalk		
26	3 Neubranden-burg / Pasewalk			Schwerin 2, S. 228	N-33-89-C-a	Züsedom		
	3 Neubranden-burg / Pasewalk	MdI-Versorgungsbasis staatliche Verwaltung für Staatsreserve Löcknitz	65					
27	3 Neubranden-burg / Prenzlau			Schwerin 3, S. 51	N-33-100-B-b	Prenzlau / Haftanstalt		

Signatur	Karte	lt. HA VIII	S.	lt. WBK	Nomenklatur	Lage	Obj.	lt. MdI
28	3 Neubranden-burg / Templin			Schwerin 3, S. 101	N-33-100-C-b	Südwestlich von Götschendorf		
29	3 Neubranden-burg / Templin			Schwerin 3, S. 103	N-33-100-C-d	Am nördlichen Karten-rand oberhalb des Lübe-lowsees		
1	4 Potsdam / Pritzwalk			Schwerin 2, S. 199	N-33-85-C-d	Westlich der Fernver-kehrsstraße 103 im Waldgebiet Meyenbur-ger Tannen		
2	4 Potsdam / Pritzwalk	VPKA Pritzwalk	100					
3	4 Potsdam / Wittstock			Schwerin 3, S. 81	N-33-97-D-b	Südlich von Wittstock		
4	4 Potsdam / Kyritz			Schwerin 3, S. 135	N-33-109-B-b	Zwischen Rüdow und Stolpe		
5	4 Potsdam / Kyritz	VPKA Kyritz	86					
6	4 Potsdam / Oranienburg u. Nauen	MdI-Objekt VP-Bereitschaft Wansdorf	91	Schwerin 3, S. 205 auch Dresden 1, S. 17 u. S. 18	N-33-111-C-c N-33-123-A-a N-33-123-A-b	Südlich von Neu Vehle-fanz über mehrere Kar-tenblätter verteilt	18	Übungsplatz des PdVP Berlin (Kampfgruppen)
ident. mit 6	4 Potsdam / Oranienburg u. Nauen	MdI-Objekt VP-Bereitschaft Wansdorf	91	Dresden 1, S. 17 u. S. 18 auch Schwerin 3, S. 205	N-33-123-A-a N-33-123-A-b N-33-111-C-c	Nördlich von Wansdof	18	Übungsplatz des PdVP Berlin (Kampfgruppen)

Signatur	Karte	lt. HA VIII	S.	lt. WBK	Nomenklatur	Lage	Obj.	lt. MdI
ident. mit 6	4 Potsdam / Oranienburg	MdI-Objekt VP-Bereitschaft Wansdorf	91	Dresden 1, S. 18 u. S. 17 auch Schwerin 3, S. 205	N-33-123-A-b N-33-123-A-a N-33-111-C-c	Nordwestlich von Bötzow	18	Übungsplatz des PdVP Berlin (Kampfgruppen)
7	4 Potsdam / Kyritz, Neuruppin u. Wittstock	MdI-Übungsgelände Barsikow (AB zw. Barsikow-Walsleben)	93	Schwerin 3, S. 86 auch S. 138 u. S. 139	N-33-98-C-c N-33-110-A-a N-33-110-A-b	Östlich von Teetz / TÜP über mehrere Kartenblätter verteilt	17	Truppenübungsplatz II (Bereitschaften)
8	4 Potsdam / Neuruppin	Freiwillige Feuerwehr Rheinsberg	93					
	4 Potsdam / Neuruppin	DP-Betriebsstelle (SZ-Objekt) Zühlen (MdI?)	93					
ident. mit 7	4 Potsdam / Neuruppin	MdI-Übungsgelände Barsikow (zw. Barsikow u. Walsleben)	93	Schwerin 3, S. 139 auch S. 86 u. S. 138	N-33-110-A-b N-33-98-C-c N-33-110-A-a	An der A 15 nordwestlich von Walsleben / TÜP über mehrere Kartenblätter verteilt	17	Truppenübungsplatz II (Bereitschaften)
ident. mit 7	4 Potsdam / Kyritz und Neuruppin	MdI-Übungsgelände Barsikow (zw. Barsikow u. Walsleben)	93	Schwerin 3, S. 138 auch S. 86 u. S. 139	N-33-110-A-a N-33-98-C-c N-33-110-A-b	Östlich von Schönberg / TÜP über mehrere Kartenblätter verteilt	17	Truppenübungsplatz II (Bereitschaften)
9	4 Potsdam / Nauen	MdI-Objekt (ZV) Stolpshof	90					
	4 Potsdam / Nauen	DP-Funkbetriebsstelle (Funkamt) Nauen (MdI?)	90	Dresden 1, S. 13 u. S. 14	N-33-122-B-a N-33-122-B-b	Zwischen Nauen und Teufelshof / DP		

Signatur	Karte	lt. HA VIII	S.	lt. WBK	Nomenklatur	Lage	Obj.	lt. MdI
	4 Potsdam / Nauen	DP-Funkbetriebsstelle (Funkamt) Nauen (MdI?)	90	Dresden 1, S. 14 u. S. 13	N-33-122-B-b N-33-122-B-a	Zwischen Nauen und Kienberg / DP		
	4 Potsdam / Nauen	DP-Funkbetriebsstelle (SZ-Objekt) Perwenitz (MdI?)	90					
10	4 Potsdam / Oranienburg			Schwerin 3, S. 204	N-33-111-C-b	Oranienburg Sachsen-hausen		
11	4 Potsdam / Oranienburg	VPKA Oranienburg	94					
12	4 Potsdam / Oranienburg			Schwerin 3, S. 207	N-33-111-D-a	Östlich von Oranienburg		
	4 Potsdam / Oranienburg	DP-Funkbetriebsstelle (SZ-Objekt) Hohen Neu-endorf (MdI?)	94					
13	4 Potsdam / Brandenburg			Dresden 1, S. 52	N-33-122-C-a	Zwischen Radewege und Butzow		
14	4 Potsdam / Brandenburg	VPKA Brandenburg	80					
ident. mit 14	4 Potsdam / Brandenburg	VPKA Brandenburg	80					
15	4 Potsdam / Brandenburg			Dresden 1, S. 54	N-33-122-C-c	Östlich von Göttin		
	4 Potsdam / Brandenburg	Staatliche Verwaltung für Staatsreserve Bücknitz	80	Dresden 1, S. 91	N-33-133-B-a	Nördlich von Bücknitz-Staatsreservelager		
16	4 Potsdam / Branden-burg/Havel			Dresden 1, S. 49 auch S. 52	N-33-121-D-b N-33-121-C-a	Nahe des Gördensees am östlichen Blattrand		

Signatur	Karte	lt. HA VIII	S.	lt. WBK	Nomenklatur	Lage	Obj.	lt. MdI
17	4 Potsdam / Branden-burg/Havel	Strafvollzug Brandenburg	80	Dresden 1, S. 49	N-33-121-D-b	Westlich von Branden-burg / Haftanstalt		
18	4 Potsdam / Branden-burg/Havel			Dresden 1, S. 51	N-33-121-D-d	Östlich von Plaue am Plauer See		
ident. mit 16	4 Potsdam / Branden-burg/Havel			Dresden 1, S. 52 auch S. 49	N-33-122-C-a N-33-122-D-b	Nordwestlich von Bran-denburg mit Zusatz “ent-fällt“		
19	4 Potsdam / Belzig	MdI-Truppenübungsplatz, Schule u. Kommandantur Belzig	76	Dresden 1, S. 94 u. S. 97	N-33-133-B-d N-33-134-A-c	Östlich von Gräben / TÜP I Belzig	16	Truppenübungs-platz I (Bereitschaf-ten)
20	4 Potsdam / Belzig	MdI-Übungsgelände Werbig	78	Dresden 1, S. 94	N-33-133-B-d	Nördlich von Werbig jedoch zeitweilige Nut-zung		
ident. mit 19	4 Potsdam / Belzig	MdI-Truppenübungsplatz, Schule u. Kommandantur Belzig	76	Dresden 1, S. 97 u. S. 94	N-33-134-A-c N-33-133-B-d	Westlich von Ragösen, Dippmannsdorf u. Lütte / TÜP I Belzig	16	Truppenübungs-platz I (Bereitschaf-ten)
	4 Potsdam / Belzig	DP Funkbetriebsstelle, Brück (MdI?)	76					
21	4 Potsdam / Belzig			Dresden 1, S. 101	N-33-134-B-c	Nördlich von Borkheide / RepW		
22	4 Potsdam / Belzig			Dresden 1, S. 136	N-33-133-D-b	Im Westen von Schmerwitz		
	4 Potsdam / Belzig	Staatl. Verwaltung für Staatsreserve Medewitz	76					
	4 Potsdam / Belzig	DP Funkbetriebsstelle, Belzig (MdI?)	76					

Signatur	Karte	lt. HA VIII	S.	lt. WBK	Nomenklatur	Lage	Obj.	lt. MdI
23	4 Potsdam / Belzig	VPKA Belzig	76					
	4 Potsdam / Belzig	DP Funkbetriebsstelle, Raben (MdI?)	76					
	4 Potsdam / Potsdam	DP Funkbetriebsstelle (SZ) Phöben (MdI?)	97					
24	4 Potsdam / Potsdam			Dresden 1, S. 57	N-33-122-D-b	Im Westen von Bornim, südöstliche Blattecke		
25	4 Potsdam / Potsdam	VP-Bereitschaft "Hans Marchwitza", Eiche	97	Dresden 1, S. 62	N-33-123-C-c	Westlich von Potsdam an der Straße nach Eiche		
26	4 Potsdam / Potsdam			Dresden 1, S. 62	N-33-123-C-c	Am nördlichen Blattrand links der Fernverkehrsstraße 2	5	Versorgungsbasis Mitte zentr. Kfz-Werkstatt (Versorgungsdienste)
27	4 Potsdam / Potsdam	VPKA + BDVP Potsdam, Bahnhofstr.	98					
28	4 Potsdam / Potsdam	Zollverwaltung der DDR (BV) Potsdam, Ernst Thälmann	97					
29	4 Potsdam / Potsdam		97	Dresden 1, S. 62	N-33-123-C-c	Beidseitig der Fernverkehrsstraße 2, südlich vom Telegraphenberg		
30	4 Potsdam / Potsdam	Hochschule der Zollverwaltung Plessow	97					

Signatur	Karte	lt. HA VIII	S.	lt. WBK	Nomenklatur	Lage	Obj.	lt. MdI
	4 Potsdam / Potsdam	DP Funkbetriebsstelle (SZ) Beelitz (MdI?)	97	Dresden 1 S. 102 u. S. 105	N-33-135-B-d N-33-135-A-c	An der Straße von Rieben nach Schönefeld, nicht farblich gekennzeichnet / Funkkontrollstelle Meßdienst Beelitz		
	4 Potsdam / Potsdam	DP Funkbetriebsstelle (SZ) Beelitz (MdI?)	97	Dresden 1 S. 105 u. S. 102	N-33-135-A-c N-33-135-B-d	An der Straße von Rieben nach Schönefeld, nicht farblich gekennzeichnet / Funkkontrollstelle Meßdienst Beelitz		
	4 Potsdam / Potsdam	DP Funkbetriebsstelle (SZ) Schönefeld (MdI?)	97	Dresden 1 S. 102	N-33-135-A-c	An der Straße von Rieben nach Schönefeld, nicht farblich gekennzeichnet		
31	4 Potsdam / Zossen			Dresden 1, S. 110	N-33-135-B-d	Westlich von Horstfelde		
32	4 Potsdam / Zossen			Dresden 1, S. 152	N-33-135-D-b	Nördlich von Horstwalde		
33	4 Potsdam / Königs Wusterhausen	MdI-Stab Hubschrauberbereinheit (NVA-FP Diepensee) Schönefeld, Flughafen Südteil	84					
34	4 Potsdam / Königs Wusterhausen			Dresden 1, S. 114	N-33-136-A-d	Südlich von Pätz, in einer Grube		

Signatur	Karte	lt. HA VIII	S.	lt. WBK	Nomenklatur	Lage	Obj.	lt. MdI
	4 Potsdam / Königs Wusterhausen	DP-Funkamt (Richtfunk- u. Fernsehtechnisches Zentralamt Kolberg (MdI?)	84					
	4 Potsdam / Luckenwalde	DP Funkbetriebsstelle, Trebbin (MdI?)	88	Dresden 1, S. 106	N-33-135-A-d	Westlich von Trebbin		
	4 Potsdam / Luckenwalde	DP Funkbetriebsstelle (SZ) Petkus (MdI?)	88					
1	5 Frank-furt/Oder / Angermünde			Schwerin 3, S. 111	N-33-101-C-d	Zwischen Landin u. Berkholz-Meyenburg		
2	5 Frank-furt/Oder / Schwedt/Oder			Schwerin 3, S. 114	N-33-101-D-c	Nördlich von Schwedt		
3	5 Frank-furt/Oder / Eberswalde			Schwerin 3, S. 215	N-33-112-D-a	Nördlich von Klobbicke		
4	5 Frank-furt/Oder / Bernau			Schwerin 3, S. 210	N-33-111-D-d	1 Gebiet in Basdorf (1 von 3)		
5	5 Frank-furt/Oder / Bernau			Schwerin 3, S. 210	N-33-111-D-d	1 Gebiet in Basdorf (2 von 3)		
6	5 Frank-furt/Oder / Bernau			Schwerin 3, S. 210	N-33-111-D-d	1 Gebiet in Basdorf (3 von 3)		
7	5 Frank-furt/Oder / Bernau			Schwerin 3, S. 213	N-33-112-C-c	Nordwestlich von Lobe-tal		

Verzeichnis der Standorte des MdI

Signatur	Karte	lt. HA VIII	S.	lt. WBK	Nomenklatur	Lage	Obj.	lt. MdI
8	5 Frank-furt/Oder / Bernau			Schwerin 3, S. 214 auch S. 217	N-33-112-C-d N-33-112-D-c	1 Gebiet östlich von Tempelfelde (1 von 2)		
9	5 Frank-furt/Oder / Bernau			Schwerin 3, S. 214 auch S. 217	N-33-112-C-d N-33-112-D-c	1 Gebiet östlich von Tempelfelde (2 von 2)		
ident. mit 8 und 9	5 Frank-furt/Oder / Bernau			Schwerin 3, S. 217 auch S. 214	N-33-112-D-c N-33-112-C-d	Nordwestlich von Beiersdorf auf mehrere Kartenblätter verteilt		
10	5 Frank-furt/Oder / Bernau			Dresden 1, S. 25	N-33-124-A-a	Nördlich von Buch an der Straße nach Zeper-nick		
	5 Frank-furt/Oder / Bernau	MdI-Objekt (ZV) neben A1 km 193 / ABA Pankow	82	Dresden 1, S. 22	N-33-123-B-b	Nicht identifiziert!		
11	5 Frank-furt/Oder / Bernau	MdI-Objekt Blumberg	82	Dresden 1, S. 25	N-33-124-A-a	Blumberg / VP-Schule keine Eintragung im anschließenden Karten-blatt		
	5 Frank-furt/Oder / Bernau	MdI-Funk-Meß / Funk-turm DP Funkbetriebs-stelle Birkholz (MdI?)	82					
12	5 Frank-furt/Oder / Bernau			Dresden 1, S. 29	N-33-124-B-a	Ein Objekt westlich von Heidekrug in Planung		
13	5 Frank-furt/Oder / Bad Freienwal-de	MdI-Objekt Freudenberg	81					

Signatur	Karte	lt. HA VIII	S.	lt. WBK	Nomenklatur	Lage	Obj.	lt. MdI
14	5 Frankfurt/Oder / Bad Freienwalde	MdI-Objekt (VP) Beiersdorf	81					
15	5 Frankfurt/Oder / Bad Freienwalde	MdI-Objekt Harnekop	81					
16	5 Frankfurt/Oder / Bad Freienwalde			Schwerin 3, S. 219	N-33-113-C-a	Schiffmühle		
17	5 Frankfurt/Oder / Bad Freienwalde			Schwerin 3, S. 219	N-33-113-C-a	Bad Freienwalde? / Haftanstalt?		
18	5 Frankfurt/Oder / Bad Freienwalde			Schwerin 3, S. 222	N-33-113-C-d	Wriezen / Haftanstalt		
19	5 Frankfurt/Oder / Strausberg	MdI-Objekt (Heidekrug / Blumenthal) Eichenbrandt, Gielsdorf	86	Dresden 1, S. 29	N-33-124-B-a	In Heidekrug		
20	5 Frankfurt/Oder / Seelow			Dresden 1, S. 84	N-33-126-C-a	Nordöstlich von Podelzig		
21	5 Frankfurt/Oder / Fürstenwalde			Dresden 1, S. 72	N-33-124-D-a	Nördlich von Rüdersdorf, zwischen Kriensee und Heinitzsee /Haftanstalt		

Signatur	Karte	lt. HA VIII	S.	lt. WBK	Nomenklatur	Lage	Obj.	lt. MdI
22	5 Frankfurt/Oder / Fürstenwalde			Dresden 1, S. 78	N-33-125-C-c	Fürstenwalde Süd / Haftanstalt		
23	5 Frankfurt/Oder / Stadtkreis Frankfurt/Oder			Dresden 1, S. 83	N-33-125-D-d	Westlich von Frankfurt/Oder		
24	5 Frankfurt/Oder / Stadtkreis Frankfurt/Oder			Dresden 1, S. 86	N-33-126-C-c	Frankfurt/Oder / Haftanstalt (1 von 2)		
25	5 Frankfurt/Oder / Stadtkreis Frankfurt/Oder			Dresden 1, S. 86	N-33-126-C-c	Frankfurt/Oder / Haftanstalt (2 von 2)		
26	5 Frankfurt/Oder / Beeskow	VPKA Beeskow	80					
27	5 Frankfurt/Oder / Beeskow			Dresden 1, S. 164	N-33-137-C-b	Südwestlich von Beeskow		
28	5 Frankfurt/Oder / Beeskow	MdI-Objekt (Zivilverteidigung) Kummerower Str. + ÜG, Beeskow (Bahrensdorfer Str.)	80					
29	5 Frankfurt/Oder / Eisenhüttenstadt	MdI-ÜG (Schießplatz VP) Rießen	84	Dresden 1, S. 126 auch S. 129	N-33-137-B-d N-33-138-A-c	Größeres Gebiet östlich von Müllrose		
30	5 Frankfurt/Oder /			Dresden 1, S. 128	N-33-138-A-b	Nordöstlich Kunitzer Loose		

Signatur	Karte	lt. HA VIII	S.	lt. WBK	Nomenklatur	Lage	Obj.	lt. MdI
	Eisenhütten-stadt							
ident. mit 29	5 Frank-furt/Oder / Eisenhütten-stadt	MdI-ÜG (Schießplatz VP) Rießen	84	Dresden 1, S. 129 auch S. 126	N-33-138-A-c N-33-137-B-d	Zwischen Groß Lindow und Rießen		
31	5 Frank-furt/Oder / Eisenhütten-stadt			Dresden 1, S. 171	N-33-138-C-a	Südwestlich von Diehlo		
32	5 Frank-furt/Oder / Eisenhütten-stadt	MdI-VP Bereitschaft Ei-senhüttenstadt	84	Dresden 1, S. 172	N-33-138-C-b	Südlicher Ortsrand von Eisenhüttenstadt		
1	6 Cottbus / Herzberg	VPKA Herzberg	34					
2	6 Cottbus / Herzberg			Dresden 2, S. 86	M-33-15-B-a	Nordöstlich von Wiederau		
3	6 Cottbus / Luckau	Strafvollzug Luckau	38	Dresden 2, S. 20	M-33-4-A-d	Luckau / Haftanstalt		
	6 Cottbus / Luckau	VPKA	38	Dresden 2, S. 20	M-33-4-A-d	Nicht identifiziert!		
4	6 Cottbus / Luckau	MdI-Objekt / Schießplatz Rochau	38	Dresden 2, S. 53	M-33-4-C-a	Westlich von Wüster-marke an der Fernver-kehrsstraße 87		
5	6 Cottbus / Luckau			Dresden 1, S. 162	N-33-136-D-d	Südlich von Krugau / Hochsignal		
6	6 Cottbus / Luckau	VPKA Lübben	39					

Verzeichnis der Standorte des MdI

Signatur	Karte	lt. HA VIII	S.	lt. WBK	Nomenklatur	Lage	Obj.	lt. MdI
7	6 Cottbus / Cottbus	MdI-Militärübungsgelände (VP-BR COB) Papitz (OT Kunersdorf)	30					
8	6 Cottbus / Cottbus	MdI-Objekt (Trapo) Casel	27					
9	6 Cottbus / Cottbus			Dresden 2, S. 65	M-33-5-D-a	Westlich von Sielow als NVA-Objekt markiert		
10	6 Cottbus / Cottbus			Dresden 2, S. 65	M-33-5-D-a	Am westlichen Ortsrand von Cottbus, am Flug-platz		
11	6 Cottbus / Cottbus			Dresden 2, S. 66	M-33-5-D-b	Nordwestlich von Bä-renbrück		
12	6 Cottbus / Stadtkreis Cottbus			Dresden 2, S. 67	M-33-5-D-c	Cottbus / Haftanstalt		
13	6 Cottbus / Stadtkreis Cottbus			Dresden 2, S. 67	M-33-5-D-c	Cottbus / Heizwerk		
14	6 Cottbus / Calau			Dresden 2, S. 58	M-33-4-D-b	Nordöstlich von Buckow		
	6 Cottbus / Calau	MdI-Funk-Meß (Sender Calau) DP Calau (MdI?)	26					
15	6 Cottbus / Senftenberg	VPKA Senftenberg	40					
16	6 Cottbus / Spremberg			Dresden 2, S. 103	M-33-17-B-b	Nördlich von Bühlow an der Talsperre Sprem-berg		
17	6 Cottbus / Spremberg			Dresden 2, S. 104	M-33-17-B-c	Nördlich vom Kombinat Schwarze Pumpe / Haftanstalt		

Signatur	Karte	lt. HA VIII	S.	lt. WBK	Nomenklatur	Lage	Obj.	lt. MdI
18	6 Cottbus / Forst			Dresden 2, S. 106	M-33-18-A-a	Zwischen Groß- und Klein Kölzig		
19	6 Cottbus / Hoyerswerda	MdI-Objekt / Feuerwehr-schule, Nardt	35	Dresden 2, S. 137	M-33-17-C-b	Westlich von Hoyers-werda		
20	6 Cottbus / Hoyerswerda			Dresden 2, S. 137	M-33-17-C-b	Hoyerswerda	10	Versorgungsbasis Süd, Lagerobjekt III (Versorgungsdiens-te)
21	6 Cottbus / Hoyerswerda	VPKA Hoyerswerda	35					
22	6 Cottbus / Hoyerswerda			Dresden 2, S. 138	M-33-17-C-c	Nördlich von Wiednitz nahe Heide		
23	6 Cottbus / Hoyerswerda			Dresden 2, S. 142	M-33-17-D-c	Zwischen Knappenrode und Koblenz		
24 [siehe Bezirk Gera Stadt-kreis Jena]	6 Cottbus / Jessen [Siehe Bezirk Gera / Stadtkreis Je-na]	VPKA Jena	36					
1	7 Magdeburg / Salzwedel			Schwerin 3, S. 117	N-33-119-A-c	Südlich von Cheine auf dem Molochsberg		
2	7 Magdeburg / Salzwedel			Schwerin 3, S. 117	N-33-119-A-c	Südlich von Brietz		
3	7 Magdeburg / Salzwedel			Schwerin 3, S. 170	N-32-118-D-d	Diesdorf / Transformato-ren Umspannwerk		

Signatur	Karte	lt. HA VIII	S.	lt. WBK	Nomenklatur	Lage	Obj.	lt. MdI
4	7 Magdeburg / Osterburg			Schwerin 3, S. 124	N-32-120-A-c	Östlich von Gestien		
5	7 Magdeburg / Osterburg			Schwerin 3, S. 125	N-32-120-A-d	Westlich von Seehausen		
6	7 Magdeburg / Osterburg	VPKA Osterburg	48					
7	7 Magdeburg / Havelberg	VPKA Havelberg	41					
8	7 Magdeburg / Stendal			Erfurt 1, S. 15	N-32-132-B-a	Stendal / Haftanstalt		
9	7 Magdeburg / Stendal			Erfurt 1, S. 16	N-32-132-B-b	Östlich von Wischer am Karnickelberg		
10	7 Magdeburg / Klötze			Schwerin 3, S. 170	N-32-118-D-d	Jübar / Transformatoren Umspannwerk		
11	7 Magdeburg / Klötze			Erfurt 1, S. 4	N-32-131-A-b	Südlich von Klötze		
12	7 Magdeburg / Klötze	VPKA Klötze	43					
	7 Magdeburg / Kalbe	MdI-Funk-Station (SZ-Objekt), Lüge. DP Funkbetriebsstelle Post-Fernmeldewesen	43					
	7 Magdeburg / Gardelegen			Erfurt 1, S. 10	N-32-131-B-d	Südöstlich von Gardelegen (entfällt)		
13	7 Magdeburg / Gardelegen	VPKA Gardelegen	37					
14	7 Magdeburg / Genthin	MdI-Objekt Schießplatz Genthin, Genthin Wald	38					

Verzeichnis der Standorte des MdI

Signatur	Karte	lt. HA VIII	S.	lt. WBK	Nomenklatur	Lage	Obj.	lt. MdI
15	7 Magdeburg / Genthin			Dresden 1, S. 47	N-33-121-C-d	Südlich Genthin an der Fernverkehrsstraße 107		
16	7 Magdeburg / Genthin	VPKA Genthin	38					
17	7 Magdeburg / Burg			Erfurt 1, S. 48 u. S. 51	N-32-144-A-d N-32-144-B-c	Nordöstlich von Hohen-warthe		
18	7 Magdeburg / Burg			Erfurt 1, S. 48	N-32-144-A-d	Südlich von Hohen-warthe an der A11		
19	7 Magdeburg / Burg	VPKA Burg	37					
20	7 Magdeburg / Burg			Erfurt 1, S. 50	N-32-144-B-b	Westlich von Reesen		
ident. mit 17	7 Magdeburg / Burg			Erfurt 1, S. 51 u. S. 48	N-32-144-B-c N-32-144-A-d	Nördlich der A11 am westlichen Blattrand		
21	7 Magdeburg / Burg	MdI-Feuerwehrschule Biederitz / Heyrothsberge	37	Erfurt 1, S. 67	N-32-144-C-b	An der Fernverkehrs-straße 1, in Heyroths-berge / VP Schule		
22	7 Magdeburg / Stadtkreis Magdeburg	MdI-Schule (VK-Schule) Magdeburg, August-Bebel-Damm	46	Erfurt 1, S. 48	N-32-144-A-d	Magdeburg Rothensee		
23	7 Magdeburg / Stadtkreis Magdeburg		46	Erfurt 1, S. 66	N-32-144-C-a	In Magdeburg ein Objekt		
24	7 Magdeburg / Stadtkreis Magdeburg	Strafvollzug Magdeburg	46	Erfurt 1, S. 66	N-32-144-C-a	In Magdeburg / Haftan-stalt		

Signatur	Karte	lt. HA VIII	S.	lt. WBK	Nomenklatur	Lage	Obj.	lt. MdI
25	7 Magdeburg / Stadtkreis Magdeburg			Erfurt 1, S. 66	N-32-144-C-a	Westlich von Magdeburg Sudenburg / Objekt BVL		
26	7 Magdeburg / Stadtkreis Magdeburg			Erfurt 1, S. 66	N-32-144-C-a	Westlich von Magdeburg Sudenburg		
27	7 Magdeburg / Stadtkreis Magdeburg			Erfurt 1, S. 67	N-32-144-C-b	Im Zentrum von Magdeburg / BVL		
28	7 Magdeburg / Stadtkreis Magdeburg	VPB W. Pieck u. VPB E. Thälmann, Prester Magdeburg	46	Erfurt 1, S. 67	N-32-144-C-b	In Magdeburg Prester		
29	7 Magdeburg / Stadtkreis Magdeburg	MdI-Lager (Munitionslager)	46	Erfurt 1, S. 67	N-32-144-C-b	An der Straße zwischen Prester und Pechau / BVL		
30	7 Magdeburg / Wolmirstedt			Erfurt 1, S. 46	N-32-144-A-b	Nördlich von Schricke		
31	7 Magdeburg / Haldensleben			Erfurt 1, S. 27	N-32-131-D-c	Objekt westlich von Wieglitz (1 von 3)		
32	7 Magdeburg / Haldensleben			Erfurt 1, S. 27	N-32-131-D-c	Objekt westlich von Wieglitz (2 von 3)		
33	7 Magdeburg / Haldensleben			Erfurt 1, S. 27	N-32-131-D-c	Objekt westlich von Wieglitz (3 von 3)		
34	7 Magdeburg / Haldensleben			Erfurt 1, S. 37	N-32-143-A-a	Weferlingen		
35	7 Magdeburg / Haldensleben			Erfurt 1, S. 39	N-32-143-A-c	Südlich von Morsleben an der A11		

Signatur	Karte	lt. HA VIII	S.	lt. WBK	Nomenklatur	Lage	Obj.	lt. MdI
36	7 Magdeburg / Haldensleben	VPKA Haldensleben	39					
37	7 Magdeburg / Wanzleben	VPKA Wanzleben	51					
38	7 Magdeburg / Oschersleben			Erfurt 1, S. 39	N-32-143-A-c	Nördlich von Harbke		
39	7 Magdeburg / Oschersleben			Erfurt 1, S. 39	N-32-143-A-c	Zwischen Harbke und Marienborn		
40	7 Magdeburg / Oschersleben			Erfurt 1, S. 58	N-32-143-C-a	In Ausleben		
41	7 Magdeburg / Oschersleben	MdI-Ausbildungsgel. (ZV "Hohes Holz") Altbrandsleben	45					
42	7 Magdeburg / Halberstadt			Erfurt 1, S. 57	N-32-142-D-d	In Dedeleben		
43	7 Magdeburg / Halberstadt			Erfurt 1, S. 84	M-32-11-A-c	Im Osten von Halberstadt / Haftanstalt		
44	7 Magdeburg / Halberstadt			Erfurt 1, S. 84	M-32-11-A-c	Im Süden von Halberstadt		
45	7 Magdeburg / Wernigerode	VPKA Wernigerode	52					
46	7 Magdeburg / Wernigerode			Erfurt 1, S. 107	M-32-10-C-b	In Schierke		
47	7 Magdeburg / Wernigerode	MdI-Objekt (Ferien-u. Schulungsobjekt) Rübeland	52					
48	7 Magdeburg / Wernigerode			Erfurt 1, S. 110	M-32-10-D-b	Nördlich von Blankenburg im Wald		

Signatur	Karte	lt. HA VIII	S.	lt. WBK	Nomenklatur	Lage	Obj.	lt. MdI
49	7 Magdeburg / Staßfurt	MdI-Versorgungsbasis Tarthun	49					
50	7 Magdeburg / Staßfurt	Strafvollzugseinrichtung Haftarbeitslager Athensleben	49	Erfurt 1, S. 92	M-32-12-A-c	Nordwestlich von Löderburg / Haftanstalt		
51	7 Magdeburg / Staßfurt			Erfurt 1, S. 92	M-32-12-A-c	Westlich von Löderburg, (Halde)		
	7 Magdeburg / Schönebeck	MdI-Funk-Meß-Station (Frohser Berg) Schönebeck. DP Funk-Meldestelle Post Fernmeldewesen	49					
52	7 Magdeburg / Schönebeck	VPKA Schönebeck	49					
53	7 Magdeburg / Schönebeck	MdI-Zentralwerkstatt Waffen Schönebeck, Am Hainitzhof	49	Erfurt 1, S. 72	N-32-144-D-c	Ortsrand von Schönebeck	15	Zentr. Waffenwerkstatt (Versorgungsdienste)
1	8 Halle / Quedlinburg			Erfurt 1, S. 113	M-32-11-C-a	Südwestlich von Münchenhof		
2	8 Halle / Quedlinburg			Erfurt 1, S. 113	M-32-11-C-a	In Thale / Haftanstalt		
3	8 Halle / Quedlinburg	VPKA Quedlinburg, Halberstädter Str.	114					
4	8 Halle / Quedlinburg			Erfurt 1, S. 116	M-32-11-C-d	Südlich von Ballenstedt / BPS (Bezirksparteischule) (MdI?)		
	8 Halle / Quedlinburg	DP-Funkbetriebsstelle (Pastor-Höhenberg) Ballenstedt (MdI?)						

Signatur	Karte	lt. HA VIII	S.	lt. WBK	Nomenklatur	Lage	Obj.	lt. MdI
5	8 Halle / Aschersleben	MdI-Offiziershochschule "W. Pieck" + ÜG Aschersleben, Dr.-Kurt-Fischer-Str.	106	Erfurt 1, S. 118 u. S. 121	M-32-11-D-b M-32-12-C-a	Östlicher Ortsrand von Aschersleben		
6	8 Halle / Aschersleben	VPKA Aschersleben, Dr.-W.-Feit-Str.	106					
ident. mit 5	8 Halle / Aschersleben	MdI-Offiziershochschule "W. Piek" + ÜG Aschersleben, Dr.-Kurt-Fischer-Str.	106	Erfurt 1, S. 121 u. S. 118	M-32-12-C-a M-32-12-D-b	Westlich von Klein Schierstedt		
	8 Halle / Hettstedt	DP-Funkbetriebsstelle (SZ-Objekt) Sandersleben (MdI?)	111					
7	8 Halle / Hettstedt			Erfurt 1, S. 156	M-32-24-A-a	Hettstedt, Burgörner Altdorf (Halde)		
8	8 Halle / Hettstedt	VPKA Hettstedt, Günter-Mayr-Platz	111					
9	8 Halle / Bernburg			Erfurt 1, S. 93 u. S. 96	M-32-12-A-d M-32-12-B-c	Östlich von Neugattersleben / Schießplatz		
ident. mit 9	8 Halle / Bernburg			Erfurt 1, S. 96 u. S. 93	M-32-12-B-c M-32-12-A-d	Nordwestlich von Nienburg / Schießplatz		
10	8 Halle / Bernburg			Erfurt 1, S. 122	M-32-12-C-b	Östlich von Strenzfeld		
11	8 Halle / Bernburg			Erfurt 1, S. 122	M-32-12-C-b	An der Fernverkehrsstraße 71 in Bernburg, Magdeburger Str. 25		

Signatur	Karte	lt. HA VIII	S.	lt. WBK	Nomenklatur	Lage	Obj.	lt. MdI
	8 Halle / Bernburg	DP-Funkbetriebsstelle (Radio DDR) Bernburg. An der Fernverkehrsstraße 71 von Bernburg nach Strenzfeld (MdI?)						
12	8 Halle / Bernburg	VPKA Bernburg, Ph.-Müller-Str.	107					
13	8 Halle / Köthen	VPKA Köthen, Schloßstr.	112					
14	8 Halle / Dessau			Erfurt 1, S. 101	M-33-1-A-d	In Dessau / Haftanstalt		
15	8 Halle / Dessau			Erfurt 1, S. 130	M-33-1-C-b	Im Süden von Dessau links der Bahngleise / Haftanstalt		
16	8 Halle / Dessau			Erfurt 1, S. 130	M-33-1-C-b	Im Süden von Dessau rechts der Bahngleise		
17	8 Halle / Roßlau	VPKA Roßlau, Südstraße	115					
18	8 Halle / Wittenberg			Dresden 2, S. 3	M-33-2-A-c	Im Norden von Piesteritz		
19	8 Halle / Wittenberg	VPKA Wittenberg	118					
20	8 Halle / Wittenberg	MdI-Objekt (Hundeführerschule des MdI) Pretzsch	118	Dresden 2, S. 43	M-33-2-D-c	Südlich von Pretzsch	11	Versorgungsbasis Süd-West Lagerobjekt III (Versorgungsdienste)

Signatur	Karte	lt. HA VIII	S.	lt. WBK	Nomenklatur	Lage	Obj.	lt. MdI
21	8 Halle / Gräfenhainichen	MdI-Objekt (Munitionsbergungsdienst Magdeburg), Rotta, Gniest, Ochsendorf	109					
	8 Halle / Gräfenhainichen	DP Funkbetriebsstelle, Radis, Ochsenkopf	109	Dresden 2, S. 39	M-33-2-C-c	Etwa in Blattmitte nahe Forsthaus Thielenhaide		
22	8 Halle / Gräfenhainichen			Erfurt 1, S. 133	M-33-1-D-a	Südöstlich von Mildensee		
23	8 Halle / Gräfenhainichen			Erfurt 1, S. 136	M-33-1-D-d	Westlich Zschornewitz		
24	8 Halle / Gräfenhainichen	MdI-Ausbildungsgelände (Schießplatz) Gröbern	109					
25	8 Halle / Gräfenhainichen	VPKA Gräfenhainichen August-Bebel-Str.	109					
26	8 Halle / Bitterfeld			Erfurt 1, S. 165	M-33-13-A-b	In Wolfen		
27	8 Halle / Bitterfeld			Erfurt 1, S. 165	M-33-13-A-b	In Köckern		
28	8 Halle / Bitterfeld	MdI-Schule für ABV Wolfen	108					
29	8 Halle / Bitterfeld			Erfurt 1, S. 168	M-33-13-B-a	Im Osten von Bitterfeld / Haftanstalt		
30	8 Halle / Bitterfeld	VPKA Bitterfeld, Str. d. DSF	108					

Verzeichnis der Standorte des MdI

Signatur	Karte	lt. HA VIII	S.	lt. WBK	Nomenklatur	Lage	Obj.	lt. MdI
31	8 Halle / Saalkreis	NVA-Funk-Station (Funk-objekt auch GSSD, MdI, MfS) Petersberg	116	Erfurt 1, S. 161	M-32-24-B-b	Petersberg		
32	8 Halle / Saalkreis	MdI-Schießplatz Salz-münde	116					
33	8 Halle / Saalkreis	MdI-Funk-Station (BdVP) Brachwitz	116					
34	8 Halle / Saalkreis			Erfurt 1, S. 201	M-32-24-D-a	Im Süden von Köllme		
35	8 Halle / Stadtkreis Halle/Saale			Erfurt 1, S. 163	M-32-24-B-d	Halle Frohe Zukunft / Haftanstalt, W-Busch-Str.		
36	8 Halle / Stadtkreis Halle/Saale			Erfurt 1, S. 163	M-32-24-B-d	Halle Frohe Zukunft / BVL, W-Busch-Str. und Dessauer Str.		
37	8 Halle / Stadtkreis Halle/Saale			Erfurt 1, S. 163	M-32-24-B-d	In Norden von Dölau / Teillager Dölau, Neura-goczy Str.		
38	8 Halle / Stadtkreis Halle/Saale			Erfurt 1, S. 163	M-32-24-B-d	In Norden von Dölau ein Objekt		
39	8 Halle / Stadtkreis Halle/Saale			Erfurt 1, S. 202	M-32-24-D-b	In Halle nördlich vom Zentrum / Haftanstalt		
40	8 Halle / Stadtkreis Halle/Saale			Erfurt 1, S. 202	M-32-24-D-b	In Halle Südstadt		

Signatur	Karte	lt. HA VIII	S.	lt. WBK	Nomenklatur	Lage	Obj.	lt. MdI
41	8 Halle / Stadtkreis Halle/Saale	VPKA Halle	110					
42	8 Halle / Stadtkreis Halle/Saale	BDVP Halle	110					
43	8 Halle / Stadtkreis Halle/Saale u. Saalkreis	MdI-Objekt (Bunker ZV) Halle-Reideburg, Queis	110					
44	8 Halle / Eisleben	Strafvollzug, Volkstedt am Sandberg	108	Erfurt 1, S. 158	M-32-24-A-c	Im Norden von Volkstedt / Haftanstalt		
45	8 Halle / Eisleben	VPKA Eisleben	108					
	8 Halle / Sangerhausen	DP-Funkbetriebsstelle (SZ) Blankenheim (MdI?)	117					
46	8 Halle / Sangerhausen	VPKA Sangerhausen	117					
47	8 Halle / Artern	DP-Funkbetriebsstelle "Kulpenberg", Rottleben (MdI?)		Erfurt 1, S. 191	M-32-23-C-c	An der Fernverkehrs-straße 85 auf dem Kul-penberg		
	8 Halle / Artern	DP-Funkbetriebsstelle (Sendeanlagen DP) Kyff-häuser (MdI?)						
48	8 Halle / Artern	VPKA Artern, R.-Breitscheid-Str.	106					

Signatur	Karte	lt. HA VIII	S.	lt. WBK	Nomenklatur	Lage	Obj.	lt. MdI
49	8 Halle / Artern			Erfurt 2, S. 22	M-32-35-B-a	Gehofen		
50	8 Halle / Querfurt	MdI-Übungsgelände Rothenschirmbach	114					
51	8 Halle / Querfurt			Erfurt 1, S. 199	M-32-24-C-c	Südlich von Nieder-schmon an der Fernver-kehrsstraße 250		
52	8 Halle / Querfurt	VPKA Qerfurt	114					
53	8 Halle / Merseburg	Strafvollzug Raßnitz	112	Erfurt 1, S. 207	M-33-13-C-c	Nördlich von Raßnitz / Haftanstalt		
54	8 Halle / Merseburg	VPKA Merseburg, F.-Engels-Str.	112					
55	8 Halle / Merseburg	MdI-Schießplatz Meuschau	112	Erfurt 1, S. 207	M-33-13-C-c	Nördlich von Meuschau		
56	8 Halle / Merseburg			Erfurt 2, S. 34	M-33-25-A-a	Zwischen Leuna und Kreypau		
	8 Halle / Nebra	DP-Funkbetriebsstelle (SZ) Wippach, Wangen (MdI?)	113					
57	8 Halle / Nebra	VPKA Nebra, Karl-Marx-Straße	113					
58	8 Halle / Naumburg			Erfurt 2, S. 29	M-32-36-A-d	Südöstlich von Städten, am rechten südlichen Blattrand		
59	8 Halle / Naumburg	MdI-Objekt (Schießplatz VP) Kleinjena	113	Erfurt 2, S. 32	M-32-36-B-c	3 km östlich von Klein-jena		

Signatur	Karte	lt. HA VIII	S.	lt. WBK	Nomenklatur	Lage	Obj.	lt. MdI
60	8 Halle / Naumburg			Erfurt 2, S. 78	M-32-36-D-a	Im Süden von Naumburg, ein Objekt		
61	8 Halle / Naumburg			Erfurt 2, S. 78	M-32-36-D-a	Im Süden von Naumburg / Haftanstalt		
62	8 Halle / Naumburg	VPKA Naumburg, Nordstraße	113					
	8 Halle / Weißenfels	DP-Funkbetriebsstelle (SZ) Pettstädt (MdI?)	117					
63	8 Halle / Weißenfels	VPKA Weißenfels, Am Kloster	117					
64	8 Halle / Hohenmölsen	MdI-Objekt Kampfgruppenausbildungsgel. "Silbersee" Tackau	111	Erfurt 2, S. 82	M-33-25-C-a	Zwischen Gröben und Deuben		
65	8 Halle / Hohenmölsen	VPKA Hohenmölsen, Goethestraße	111					
66	8 Halle / Zeitz			Erfurt 2, S. 85	M-33-25-C-d	Östlich von Kuhndorf		
67	8 Halle / Zeitz	VPKA Zeitz	119					
1	9 Erfurt / Heiligenstadt			Erfurt 1, S. 176	M-32-21-C-d	Südlich vom Heilbad Heiligenstadt		
2	9 Erfurt / Worbis			Erfurt 1, S. 177	M-32-21-D-a	Nördlich von Kirchohmfeld nahe Bodenstein		
3	9 Erfurt / Worbis			Erfurt 1, S. 179	M-32-21-D-c	Zwischen Kreuzebra und Kallmerode		
4	9 Erfurt / Nordhausen			Erfurt 1, S. 146	M-32-22-B-c	Südöstlich von Petersdorf		

Signatur	Karte	lt. HA VIII	S.	lt. WBK	Nomenklatur	Lage	Obj.	lt. MdI
5	9 Erfurt / Nordhausen			Erfurt 1, S. 146	M-32-22-B-c	Nordhausen-Salza		
6	9 Erfurt / Sondershausen			Erfurt 1, S. 184	M-32-22-C-d	Südwestlich von Wernrode (MdI?)		
7	9 Erfurt / Sondershausen			Erfurt 1, S. 187	M-32-22-D-c	Südlich von Sondershausen in Possen		
	9 Erfurt / Sondershausen	MdI-Funk-Meß / SZ- Objekt "Frauenberg" DP Funkbetriebsstelle, nordwestlich von Sondershausen (MdI?)	72	Erfurt 1, S. 187	M-32-22-D-c	Südlich von Sondershausen in Possen		
8	9 Erfurt / Sondershausen			Erfurt 1, S. 188	M-32-22-D-d	In Schersen südwestlich von Badra		
9	9 Erfurt / Mühlhausen			Erfurt 2, S. 8	M-32-33-B-c	In Eigenrieden		
10	9 Erfurt / Mühlhausen			Erfurt 2, S. 55	M-32-33-D-b	Westlich von Kammerforst		
11	9 Erfurt / Eisenach	MdI-Objekt (Schießplatz) Nazza	54					
12	9 Erfurt / Eisenach			Erfurt 2, S. 104	M-32-45-B-a	Objekt im Südwesten von Eisenach (Wartburg)		
13	9 Erfurt / Eisenach			Erfurt 2, S. 104	M-32-45-B-a	Objekt im Süden von Eisenach		
14	9 Erfurt / Eisenach			Erfurt 2, S. 104	M-32-45-B-a	Objekt im Südosten von Eisenach		
15	9 Erfurt / Langensalza			Erfurt 2, S. 59	M-32-34-C-b	In Gräfentonna / Haftanstalt		

Signatur	Karte	lt. HA VIII	S.	lt. WBK	Nomenklatur	Lage	Obj.	lt. MdI
16	9 Erfurt / Sömmerda			Erfurt 2, S. 20	M-32-35-A-c	Im Norden von Weissensee / Kraftverkehr		
17	9 Erfurt / Sömmerda	MdI-Lager-Werkstatt (Versorgungslager), Leubingen	71	Erfurt 2, S. 21	M-32-35-A-d	Östlich von Leubingen / OMV-O	12	Versorgungsbasis Süd-West Lagerobjekt I (Versorgungsdienst)
18	9 Erfurt / Apolda			Erfurt 2, S. 76	M-32-36-C-c	Im Südosten von Apolda		
19	9 Erfurt / Weimar			Erfurt 2, S. 72	M-32-35-D-c	Gedenkstätte Buchenwald		
20	9 Erfurt / Weimar			Erfurt 2, S. 72	M-32-35-D-c	Westlich von Kromsdorf		
21	9 Erfurt / Weimar	VP-Bereitschaft / Schießstand, Gutendorf, Troistedt	74	Erfurt 2, S. 117	M-32-47-A-b	Zwischen Troistedt und Gutendorf		
22	9 Erfurt / Weimar			Erfurt 2, S. 120 u. S. 122	M-32-47-B-a M-32-47-B-c	Südlich von Buchfart		
ident. mit 22	9 Erfurt / Weimar			Erfurt 2, S. 122 u. S. 120	M-32-47-B-c M-32-47-B-a	Zwischen Hetschburg und Kiliansroda		
23	9 Erfurt / Stadtkreis Weimar			Erfurt 2, S. 120	M-32-47-B-a	Objekt östlich von Weimar rechts der Bahngleise	14	Versorgungsbasis Süd-West zentr. Kfz-Werkstatt (Versorgungsdienst)
24	9 Erfurt / Stadtkreis Weimar			Erfurt 2, S. 120	M-32-47-B-a	Objekt östlich von Weimar links der Bahngleise		

Signatur	Karte	lt. HA VIII	S.	lt. WBK	Nomenklatur	Lage	Obj.	lt. MdI
25	9 Erfurt / Erfurt			Erfurt 2, S. 64	M-32-34-D-c	Nordöstlich Molschleben		
26	9 Erfurt / Erfurt			Erfurt 2, S. 65	M-32-34-D-d	Zwischen Witterda und Elxleben		
27	9 Erfurt / Erfurt			Erfurt 2, S. 68	M-32-35-C-c	In Erfurt südlich Roter Berg, Objekt (1 von 2)		
28	9 Erfurt / Erfurt			Erfurt 2, S. 68	M-32-35-C-c	In Erfurt südlich Roter Berg, Objekt (2 von 2)		
29	9 Erfurt / Erfurt	MdI-Versorgungsbasis, Schellroda, Klettbach	58	Erfurt 2, S. 118	M-32-47-A-c	Südlich Schellroda im Waldgebiet Bechstedter Holz	13	Versorgungsbasis Süd-West Lagerobjekt II (Versorgungsdienste)
	9 Erfurt / Erfurt	DP-Funkbetriebsstelle (Hubertus) Waltersleben (MdI?)	61					
30	9 Erfurt / Stadtkreis Erfurt			Erfurt 2, S. 116	M-32-47-A-a	Erfurt Zentrum / Haftanstalt		
31	9 Erfurt / Stadtkreis Erfurt			Erfurt 2, S. 116	M-32-47-A-a	Erfurt, Ortsteil Daberstedt		
32	9 Erfurt / Stadtkreis Erfurt	MdI-BDVP Erfurt, Schillerstr. 27	58					
33	9 Erfurt / Gotha			Erfurt 2, S. 109	M-32-46-A-b	Remstädt		
34	9 Erfurt / Gotha			Erfurt 2, S. 109	M-32-46-A-b	Westlich Gotha Richtung Trügleben		
35	9 Erfurt / Gotha			Erfurt 2, S. 109	M-32-46-A-b	Gotha / Haftanstalt?		

Verzeichnis der Standorte des MdI

Signatur	Karte	lt. HA VIII	S.	lt. WBK	Nomenklatur	Lage	Obj.	lt. MdI
36	9 Erfurt / Arnstadt			Erfurt 2, S. 115	M-32-46-B-d	Ichtershausen / Haftanstalt		
1	10 Gera / Stadtkreis Jena			Erfurt 2, S. 124 u. S. 125	M-32-48-A-a M-32-48-A-b	Nördlich von Jena		
ident. mit 1	10 Gera / Stadtkreis Jena			Erfurt 2, S. 125 u. S. 124	M-32-48-A-b M-32-48-A-a	Westlich von Golmsdorf am Blattrand		
2	10 Gera / Stadtkreis Jena	MdI-TÜP / Schießplatz / Kampfgruppe Göschwitz	95					
3	10 Gera / Jena			Erfurt 2, S. 127	M-32-48-A-d	Ilmnitz		
4	10 Gera / Eisenberg			Erfurt 2, S. 128	M-32-48-B-a	Am Autobahnanschluß Eisenberg		
5	10 Gera / Stadtroda	VPKA Stadtroda	103					
6	10 Gera / Gera	MdI-Lager-Werkstatt / Munitionslager, Wacholderbaum (ehemals NVA-Munitionslager "Agnesruh")	94	Erfurt 2, S. 132	M-33-37-A-a	Nordöstlich von Wacholderbaum		
7	10 Gera / Gera			Erfurt 2, S. 134	M-33-37-A-c	In Gera-Bieblach		
8	10 Gera / Gera			Erfurt 2, S. 134	M-33-37-A-c	Westlich Gera / Siedlung Schafwiesen		
9	10 Gera / Gera	MdI-Objekt (Kampfgruppenschule) Gera-Tinz	94	Erfurt 2, S. 134	M-33-37-A-c	Südöstlich ABA Gera		

Signatur	Karte	lt. HA VIII	S.	lt. WBK	Nomenklatur	Lage	Obj.	lt. MdI
	10 Gera / Gera	MdI-Lager-Werkstatt "Lederhose" Großebersdorf, staatliche Verwaltung für Staatsreserve	94	Erfurt 2, S. 179	M-32-48-D-b	Zwischen Großebersdorf und Lederhose		
10	10 Gera / Gera	Erzaufbereitungsanlage Wismut Seelingstädt	94	Erfurt 2, S. 183	M-33-37-C-b	Zwischen Gauern und Zwirtzschen		
11	10 Gera / Pößneck	MdI-TÜP / Schießplatz Rockendorf	97	Erfurt 2, S. 176	M-32-48-C-c	Nördlich von Rockendorf		
12	10 Gera / Rudolstadt	MdI-Objekt (VP Schießplatz Tännich) Breitenheerda	99	Erfurt 2, S. 167 u. S. 170	M-32-47-C-b M-32-47-D-a	Nördlich von Remda am östl. Blattrand / Größeres Gebiet		
13	10 Gera / Rudolstadt			Erfurt 2, S. 169	M-32-47-C-d	Östlich von Sundremda		
ident. mit 12	10 Gera / Rudolstadt	MdI-Objekt (VP Schießplatz Tännich) Breitenheerda	99	Erfurt 2, S. 170 u. S. 167	M-32-47-D-a M-32-47-C-b	Westlich von Teichel / Größeres Gebiet		
14	10 Gera / Rudolstadt			Erfurt 2, S. 172	M-32-47-D-c	Zwischen Gera-Volkstedt und Gera-Cumbach		
15	10 Gera / Rudolstadt	VPKA Rudolstadt	99					
16	10 Gera / Saalfeld			Erfurt 2, S. 172	M-32-47-D-c	Nördlich von Dorfkulm		
17	10 Gera / Saalfeld			Erfurt 2, S. 219	M-32-59-B-a	Westlich von Saalfeld		

Signatur	Karte	lt. HA VIII	S.	lt. WBK	Nomenklatur	Lage	Obj.	lt. MdI
18	10 Gera / Saalfeld			Erfurt 2, S. 220	M-32-59-B-b	Zwischen Unterwellenborn und Kamsdorf / Haftanstalt		
19	10 Gera / Lobenstein			Erfurt 2, S. 266	M-32-60-C-a	Eliasbrunn		
20	10 Gera / Lobenstein			Erfurt 2, S. 266	M-32-60-C-a	Südöstlich von Wurzbach		
21	10 Gera / Zeulenroda			Erfurt 2, S. 184	M-33-37-C-c	Hohenleuben / Haftanstalt		
Siehe Bezirk Cottbus / Jessen lfd. Nr. 24	10 Gera / Stadtkreis Jena [Siehe Bezirk Cottbus / Jessen, lfd. Nr. 24]	VPKA Jena						
1	11 Suhl / Schmalkalden			Erfurt 2, S. 156	M-32-45-D-c	Zwischen Zillbach und Schwallungen		
2	11 Suhl / Schmalkalden			Erfurt 2, S. 157	M-32-45-D-d	Objekt im Nordosten vom Kurort Schmalkalden		
3	11 Suhl / Schmalkalden			Erfurt 2, S. 157	M-32-45-D-d	Objekt Kurort Schmalkalden / Haft?		
4	11 Suhl / Suhl			Erfurt 2, S. 207	M-32-58-A-a	Größeres Gebiet zwischen Ebertshausen und Dietzhausen		
5	11 Suhl / Suhl			Erfurt 2, S. 210	M-32-58-A-d	Westlich von Altendambach		
6	11 Suhl / Stadtkreis Suhl			Erfurt 2, S. 208	M-32-58-A-b	Östlich von Suhl auf dem Döllberg		

Signatur	Karte	lt. HA VIII	S.	lt. WBK	Nomenklatur	Lage	Obj.	lt. MdI
7	11 Suhl / Stadtkreis Suhl	MdI-Objekt (Schule ZV) Albrechts	157					
8	11 Suhl / Stadtkreis Suhl	BDVP Suhl	159					
9	11 Suhl / Ilmenau			Erfurt 2, S. 165	M-32-46-D-d	Südwestlich von Ilmenau am Blattrand		
10	11 Suhl / Ilmenau			Erfurt 2, S. 212	M-32-58-B-b	Größeres Gebiet südlich von Oehrenstock		
11	11 Suhl / Neuhaus am Rennweg			Erfurt 2, S. 217 u. S. 218	M-32-59-A-c M-32-59-A-d	Größeres Gebiet südöstlich von Katzhütte		
ident. mit 11	11 Suhl / Neuhaus am Rennweg			Erfurt 2, S. 218 u. S. 217	M-32-59-A-d M-32-59-A-c	Größeres Gebiet westlich von Neuhaus am Rennweg		
12	11 Suhl / Neuhaus am Rennweg	VPKA Neuhaus	158					
13	11 Suhl / Neuhaus am Rennweg			Erfurt 2, S. 258	M-32-59-C-a	Ein Objekt südöstlich von Steinheid (1 von 2)		
14	11 Suhl / Neuhaus am Rennweg			Erfurt 2, S. 258	M-32-59-C-a	Ein Objekt südöstlich von Steinheid (2 von 2)		
15	11 Suhl / Meiningen			Erfurt 2, S. 204 u. S. 206	M-32-57-B-b M-32-57-B-d	Östlich von Meiningen?		
ident. mit 15	11 Suhl / Meiningen			Erfurt 2, S. 206 u. S. 204	M-32-57-B-d M-32-57-B-b	Östlich von Meiningen am nördlichen Blattrand?		

Signatur	Karte	lt. HA VIII	S.	lt. WBK	Nomenklatur	Lage	Obj.	lt. MdI
16	11 Suhl / Meiningen			Erfurt 2, S. 206	M-32-57-B-d	Östlich von Meiningen Richtung Ellingshausen		
17	11 Suhl / Meiningen			Erfurt 2, S. 206	M-32-57-B-d	Nordöstlich von Untermaßfeld		
18	11 Suhl / Meiningen			Erfurt 2, S. 206	M-32-57-B-d	Untermaßfeld / Haftanstalt		
	11 Suhl / Sonneberg	MdI-Objekt (SZ) Neufang. DP-Funkbetriebsstelle Post Fernmeldewesen (MdI?)	154					
1	12 Dresden / Riesa			Dresden 3, S. 5	M-33-27-B-a	Objekt im Norden von Riesa (1 von 2)		
2	12 Dresden / Riesa			Dresden 3, S. 5	M-33-27-B-a	Objekt im Norden von Riesa (2 von 2)		
3	12 Dresden / Riesa			Dresden 3, S. 5	M-33-27-B-a	Zwischen Poppitz und Heyda		
4	12 Dresden / Riesa			Dresden 3, S. 5	M-33-27-B-a	Östlich von Zeithain / (Haftanstalt)		
5	12 Dresden / Kamenz			Dresden 3, S. 15	M-33-28-B-c	Nördlich von Großdittmannsdorf	9	Versorgungsbasis Süd Lagerobjekt II (Versorgungsdienste)
6	12 Dresden / Kamenz			Dresden 3, S. 15	M-33-28-B-c	Nördlich Ottendorf-Okrilla	8	Versorgungsbasis Süd Lagerobjekt I (Versorgungsdienste)

Signatur	Karte	lt. HA VIII	S.	lt. WBK	Nomenklatur	Lage	Obj.	lt. MdI
	12 Dresden / Kamenz	MdI-Funk-Meß-Station "Keulenberg" Oberlichtenau Nachrichtenknotenpunkt für GSSD / MdI / MfS. DP Funkbetriebsstelle (MdI?)	49	Dresden 3, S. 16	M-33-28-B-d	Zwischen Höckendorf und Oberlichtenau auf dem Keulenberg		
7	12 Dresden / Bautzen			Dresden 3, S. 24	M-33-29-B-d	Im Norden von Bautzen zwischen Seidau und Gesundbrunnen / Haftanstalt		
	12 Dresden / Bautzen			Dresden 3, S. 24	M-33-29-B-d	Bautzen / Haftanstalt (nicht zu identifizieren!)		
8	12 Dresden / Bautzen			Dresden 3, S. 24	M-33-29-B-d	Östlich von Bautzen, nördlich von Nadelwitz /1 Objekt		
9	12 Dresden / Bautzen			Dresden 3, S. 24	M-33-29-B-d	In Bautzen 0,5 km südlich von der Fernverkehrsstraße 6 und 0,5 km westlich von der Fernverkehrsstraße 156 / VPKA		
	12 Dresden / Bautzen / (Bischhofswerda, lfd. Nr. 20)	MdI-Objekt Schule für Versorgungsdienste "Fritz Schmenkel" Bautzen		Dresden 3, S. 24	M-33-29-B-d	Im Osten von Bautzen westlich an der Fernverkehrsstraße 156		

Signatur	Karte	lt. HA VIII	S.	lt. WBK	Nomenklatur	Lage	Obj.	lt. MdI
	12 Dresden / Bautzen	MdI-Versorgungsbasis (Staatsreservelager) Weißenberg (Staatl. Verwaltung für Staatsreserve) "ökon. Bereich" (MdI?)	45					
10	12 Dresden / Bautzen			Dresden 3, S. 56	M-33-29-D-b	Westlich von Obergurig		
11	12 Dresden / Bautzen			Dresden 3, S. 56	M-33-29-D-b	Südwestlich von Groß-postwitz (gestrichen)		
12	12 Dresden / Niesky	VPKA Niesky	51	Dresden 3, S. 29	M-33-30-B-a	Nordöstlich von Niesky		
13	12 Dresden / Niesky			Dresden 3, S. 29	M-33-30-B-a	Nordöstlich von Niesky		
14	12 Dresden / Görlitz			Dresden 3, S. 64	M-33-30-D-b	Westlich von Girbigsdorf		
15	12 Dresden / Stadtkreis Görlitz			Dresden 3, S. 64	M-33-30-D-b	Görlitz / Haftanstalt (1 von 2)		
16	12 Dresden / Stadtkreis Görlitz			Dresden 3, S. 64	M-33-30-D-b	Görlitz / Haftanstalt (2 von 2)		
17	12 Dresden / Zittau			Dresden 3, S. 97	M-33-42-B-b	Westlich von Hirschfelde		
18	12 Dresden / Zittau			Dresden 3, S. 98	M-33-42-B-c	Mittelherwigsdorf		
19	12 Dresden / Zittau			Dresden 3, S. 98	M-33-42-B-c	Zittau / Haft		

Signatur	Karte	lt. HA VIII	S.	lt. WBK	Nomenklatur	Lage	Obj.	lt. MdI
20	12 Dresden / Bischofswerda (richtig ist Bautzen)	MdI-Objekt Schule für Versorgungsdienste "Fritz Schmenkel" Bautzen	45	Dresden 3, S. 24	M-33-29-B-d	Im Osten von Bautzen westlich an der Fernverkehrsstraße 156		
21	12 Dresden / Bischofswerda			Dresden 3, S. 52	M-33-29-C-b	Westlich von Demitz-Thumitz an der Fernverkehrsstaße 6		
	12 Dresden / Löbau	MdI-Objekt (SZ-Objekt Löbauer Berg) Löbau. DP Funkbetriebsstelle (MdI?)	49					
22	12 Dresden / Dresden			Dresden 3, S. 44	M-33-28-C-b	Südlich von Boxdorf, ein Objekt (1 von 2)		
23	12 Dresden / Dresden			Dresden 3, S. 44	M-33-28-C-b	Südlich von Boxdorf, ein Objekt (2 von 2)		
24	12 Dresden / Stadtkreis Dresden	MdI-Offiziersschule Dresden, Neuländer Str.	46	Dresden 3, S. 44	M-33-28-C-b	Nördlich von Dresden an der Autobahn im Ortsteil Trachau (Neuländer Str.)		
25	12 Dresden / Stadtkreis Dresden			Dresden 3, S. 44	M-33-28-C-b	In Dresden Ortsteil Trachenberge links der Fernverkehrsstraße 170		
26	12 Dresden / Stadtkreis Dresden			Dresden 3, S. 46	M-33-28-C-d	Südlich von Dresden zwischen Coschütz und der Fernverkehrsstraße 170		
27	12 Dresden / Stadtkreis Dresden	VP-Bereitschaft Dr. Kurt Fischer	46	Dresden 3, S. 44 u. S. 47	M-33-28-C-b M-33-28-D-a	In Dresden Ortsteil Trachenberge rechts der Fernverkehrsstraße 170 / VP-Fuhrpark		

Verzeichnis der Standorte des MdI

Signatur	Karte	lt. HA VIII	S.	lt. WBK	Nomenklatur	Lage	Obj.	lt. MdI
ident. mit 27	12 Dresden / Stadtkreis Dresden	VP-Bereitschaft Dr. Kurt Fischer	46	Dresden 3, S. 47 u. S. 44	M-33-28-D-a M-33-28-C-b	Westlich der Neustadt am Blattrand		
28	12 Dresden / Dresden			Dresden 3, S. 48	M-33-28-D-b	Zwischen Wachau und Augustusbad an der Fernverkehrsstraße 177		
29	12 Dresden / Dresden			Dresden 3, S. 48	M-33-28-D-b	Im Süden von Radeberg		
30	12 Dresden / Meißen			Dresden 3, S. 11	M-33-28-A-c	Zwischen Jessen und Großdobritz		
31	12 Dresden / Meißen			Dresden 3, S. 40	M-33-27-D-b	Meißen / Haft?		
32	12 Dresden / Meißen	VPKA Meißen	50					
33	12 Dresden / Meißen			Dresden 3, S. 43	M-33-28-C-a	Sörnewitz an der Elbe		
	12 Dresden / Freital	MdI-Funk-Meß-St. (Funk DP) Wilsdruff (MdI?)	47					
34	12 Dresden / Freital			Dresden 3, S. 76	M-33-40-A-a	Östlich von Höckendorf am Blattrand		
35	12 Dresden / Freital	MdI-Objekt (Trapo) Unter-führerschule Tharandt	47					
36	12 Dresden / Dippoldiswalde			Dresden 3, S. 78	M-33-40-A-c	Östlich von Beerwalde		
37	12 Dresden / Dippoldiswalde			Dresden 3, S. 110	M-33-40-C-d	Östlich von Rehefeld-Zaunhaus		
1	13 Leipzig / Delitzsch			Dresden 2, S. 74	M-33-14-A-a	Grünau		

Signatur	Karte	lt. HA VIII	S.	lt. WBK	Nomenklatur	Lage	Obj.	lt. MdI
2	13 Leipzig / Delitzsch	MdI-Objekt / Transport-polizei (Ausbildungs-komp.) Spröda	125	Erfurt 1, S. 171	M-33-13-B-d	Zwischen Laue und Spröda an der Fernver-kehrsstraße 183a		
3	13 Leipzig / Delitzsch	Strafvollzug Rackwitz (Podelwitz)	125	Erfurt 1, S. 210	M-33-13-D-b	Nördlich von Güntheritz / Haftanstalt		
4	13 Leipzig / Eilenburg	VPKA Eilenburg	126					
5	13 Leipzig / Torgau			Dresden 2, S. 78	M-33-14-B-a	Nördlich von Falkenberg		
6	13 Leipzig / Torgau			Dresden 2, S. 79	M-33-14-B-b	Südöstlich von Döbern		
7	13 Leipzig / Torgau			Dresden 2, S. 80	M-33-14-B-c	Westlich von Weiden-hain		
	13 Leipzig / Torgau	DP-Funk-Nachrichten-stelle (SZ) Weidenhain (MdI?)	132					
8	13 Leipzig / Torgau	Strafvollzug Torgau	132	Dresden 2, S. 81	M-33-14-B-d	Torgau / Haftanstalt		
9	13 Leipzig / Wurzen			Dresden 2, S. 116	M-33-14-D-a	Südlich von Röcknitz		
10	13 Leipzig / Leipzig			Erfurt 1, S. 208	M-33-13-C-d	Im Norden von Schkeu-ditz / Haftanstalt		
11	13 Leipzig / Leipzig	MfS-Übungsgelände (Schießplatz) + NVA + MdI, Dölzig	128	Erfurt 1, S. 208 u. S. 211	M-33-13-C-d M-33-13-D-c	Östlich von Dölzig am Saale-Elster-Kanal		
12	13 Leipzig / Leipzig			Erfurt 1, S. 211	M-33-13-D-c	Im Osten von Lützsche-na		

Verzeichnis der Standorte des MdI

Signatur	Karte	lt. HA VIII	S.	lt. WBK	Nomenklatur	Lage	Obj.	lt. MdI
ident. mit 11	13 Leipzig / Leipzig	MfS-Übungsgelände (Schießplatz) + NVA + MdI, Dölzig	128	Erfurt 1, S. 211 u. S. 208	M-33-13-D-c M-33-13-C-d	Nördlich von Rückmarsdorf am Saale-Elster-Kanal		
13	13 Leipzig / Leipzig	VPKA Leipzig	128					
14	13 Leipzig / Leipzig	BDVP Leipzig	128					
15	13 Leipzig / Leipzig			Erfurt 1, S. 212	M-33-13-D-d	Nordwestlich von Taucha, Richtung Merkwitz		
16	13 Leipzig / Leipzig	MdI-Luftschutzschule (Schule der ZV), Taucha	128					
17	13 Leipzig / Leipzig	MdI-Einsatzbunker, Taucha	128					
18	13 Leipzig / Leipzig	MdI-Munitionslager, Taucha	128					
19	13 Leipzig / Leipzig			Erfurt 2, S. 38	M-33-25-B-a	In Markkleeberg / Haftanstalt		
20	13 Leipzig / Leipzig			Erfurt 2, S. 39	M-33-25-B-b	In Leipzig an der Straße nach Liebertwolkwitz		
21	13 Leipzig / Leipzig			Erfurt 2, S. 39	M-33-25-B-b	Zwischen Leipzig und Markkleeberg		
22	13 Leipzig / Leipzig			Erfurt 2, S. 39	M-33-25-B-b	Westlich von Leipzig-Meusdorf / Haftanstalt		
	13 Leipzig / Leipzig	DP-Post-Fernmeldewesen (Radar DP) Kleinpösna (MdI?)	128					

Signatur	Karte	lt. HA VIII	S.	lt. WBK	Nomenklatur	Lage	Obj.	lt. MdI
23	13 Leipzig / Leipzig			Erfurt 2, S. 40	M-33-25-B-c	Zwischen dem Braunkohlenkombinat und der Fernverkehrsstraße 2, Objekt (1 von 2)		
24	13 Leipzig / Leipzig			Erfurt 2, S. 40	M-33-25-B-c	Zwischen dem Braunkohlenkombinat und der Fernverkehrsstraße 2, Objekt (2 von 2)		
25	13 Leipzig / Stadtkreis Leipzig	VP-Bereitschaft Leipzig	128	Erfurt 1, S. 212	M-33-13-D-d	Im Norden von Leipzig zwischen Eutritzsch und Mockau		
26	13 Leipzig / Stadtkreis Leipzig			Erfurt 1, S. 212	M-33-13-D-d	In Leipzig-Sellerhausen, nahe der Fernverkehrsstraße 87		
	13 Leipzig / Borna	DP-Rundfunk- u. Fernsehsender Wiederau (MdI?)	124					
27	13 Leipzig / Borna	MdI-Militärübungsgelände (Häuserkampfobjekt) VP-Bereitschaft, Böhlen	124	Erfurt 2, S. 40 u. S. 41	M-33-25-B-c M-33-25-B-d	Am Braunkohlekombinat am östlichen Blattrand		
ident. mit 27	13 Leipzig / Borna	MdI-Militärübungsgelände (Häuserkampfobjekt) VP-Bereitschaft, Böhlen	124	Erfurt 2, S. 41 u. S. 40	M-33-25-B-d M-33-25-B-c	Westlich von Böhlen im Industriegebiet		
28	13 Leipzig / Borna			Erfurt 2, S. 44	M-33-26-A-c	Espenhainer Kippe		
29	13 Leipzig / Borna			Erfurt 2, S. 87	M-33-25-D-b	Zwischen Breunsdorf und Lobstädt		

Signatur	Karte	lt. HA VIII	S.	lt. WBK	Nomenklatur	Lage	Obj.	lt. MdI
30	13 Leipzig / Borna			Erfurt 2, S. 87	M-33-25-D-b	Zwischen Deutzen und Regis-Breitingen / Haft-anstalt		
31	13 Leipzig / Borna			Erfurt 2, S. 87	M-33-25-D-b	Zwischen Deutzen und Regis-Breitingen, ein Objekt		
32	13 Leipzig / Borna			Erfurt 2, S. 87	M-33-25-D-b	Breitingen im Industrie-gebiet		
33	13 Leipzig / Altenburg			Erfurt 2, S. 137	M-33-37-B-b	Altenburg / Haftanstalt		
34	13 Leipzig / Döbeln			Dresden 3, S. 4	M-33-27-A-d	Südlich von Ostrau		
	13 Leipzig / Döbeln	DP-Richtfunkturm Döbeln (MdI?)	125					
35	13 Leipzig / Döbeln			Dresden 3, S. 36	M-33-27-C-b	Simselwitz		
36	13 Leipzig / Döbeln	Strafvollzug Waldheim	125	Dresden 3, S. 37	M-33-27-C-c	Waldheim / Haftanstalt		
	13 Leipzig / Döbeln	DP-Funkbetriebsstelle (Richtfunkturm) Hartha (MdI?)	125					
1	14 Karl-Marx-Stadt / Freiberg	GSSD-TÜP + NVA + MdI Siebenlehn	121	Dresden 3, S. 41 u. S. 72	M-33-27-D-c M-33-39-B-a	2,5 km südwestlich von Siebenlehn im Zellwald zwischen der Autobahn und der Fernverkehrs-straße 101 bis zum Süd-rand		

Verzeichnis der Standorte des MdI

Signatur	Karte	lt. HA VIII	S.	lt. WBK	Nomenklatur	Lage	Obj.	lt. MdI
ident. mit 1	14 Karl-Marx-Stadt / Freiberg	GSSD-TÜP + NVA + MdI Siebenlehn	121	Dresden 3, S. 72 u. S. 41	M-33-39-B-a M-33-27-D-c	Westlich vom Güterbahnhof Großvoigtsberg den Gleisen folgend keilförmig zum Nordrand verlaufend		
2	14 Karl-Marx-Stadt / Freiberg			Dresden 3, S. 72	M-33-39-B-a	Freiberg / Haftanstalt		
3	14 Karl-Marx-Stadt / Freiberg			Dresden 3, S. 74	M-33-39-B-c	Nördlich von Brand-Erbisdorf im Freiberger Stadtwald		
	14 Karl-Marx-Stadt / Brand-Erbisdorf	DP-Funkbetriebsstelle (SZ) Frauenstein (MdI?)	121					
4	14 Karl-Marx-Stadt / und Stadtkreis Karl-Marx-Stadt			Dresden 3, S. 99	M-33-39-C-c	Westlich von Erdmannsdorf		
5	14 Karl-Marx-Stadt / Stadtkreis Karl-Marx-Stadt	VP-Bereitschaft "Ernst Schneller" Karl-Marx-Stadt, Huttenstr. 120	122	Erfurt 2, S. 147	M-33-38-B-d	Im Norden von Karl-Marx-Stadt-Ebersdorf im Ebersdorfer Wald		
6	14 Karl-Marx-Stadt / Stadtkreis Karl-Marx-Stadt			Erfurt 2, S. 147	M-33-38-B-d	Östlich von Karl-Marx-Stadt im Zeisigwald		
7	14 Karl-Marx-Stadt / Stadtkreis Karl-Marx-Stadt	VP BdVP Karl-Marx-Stadt, Hainstr. 142	122	Erfurt 2, S. 147	M-33-38-B-d	1 km nordöstlich vom Hauptbahnhof		

Signatur	Karte	lt. HA VIII	S.	lt. WBK	Nomenklatur	Lage	Obj.	lt. MdI
ident. mit 5	14 Karl-Marx-Stadt / Stadtkreis Karl-Marx-Stadt	VP-TÜP / Schießstand Karl-Marx-Stadt	122					
8	14 Karl-Marx-Stadt / Stadtkreis Karl-Marx-Stadt			Erfurt 2, S. 195	M-33-38-D-b	Karl-Marx-Stadt, Kassberg / Haftanstalt		
9	14 Karl-Marx-Stadt / Stadtkreis Karl-Marx-Stadt			Erfurt 2, S. 195	M-33-38-D-b	Karl-Marx-Stadt, Altchemnitz / Haftanstalt		
10	14 Karl-Marx-Stadt / Glauchau			Erfurt 2, S. 190	M-33-38-C-a	Zwischen Glauchau und Niederlungwitz		
11	14 Karl-Marx-Stadt / Stollberg			Erfurt 2, S. 196	M-33-38-D-c	Stollberg-Hoheneck / Haftanstalt		
12	14 Karl-Marx-Stadt / Stadtkreis Zwickau	VPKA Zwickau	123					
13	14 Karl-Marx-Stadt / Stadtkreis Zwickau			Erfurt 2, S. 189	M-33-37-D-d	Zwischen Königswalde (Werdau) und Zwickau		
14	14 Karl-Marx-Stadt / Stadtkreis Zwickau			Erfurt 2, S. 189	M-33-37-D-d	Zwischen Niederplanitz und Oberplanitz		

Signatur	Karte	lt. HA VIII	S.	lt. WBK	Nomenklatur	Lage	Obj.	lt. MdI
	14 Karl-Marx-Stadt / Zwickau	DP-Funkbetriebsstelle / Verstärker, AB km 45	123					
15	14 Karl-Marx-Stadt / Stadtkreis Plauen			Erfurt 2, S. 275	M-33-49-C-b	Plauen / Haftanstalt ?		
16	14 Karl-Marx-Stadt / Auerbach			Erfurt 2, S. 238	M-33-49-B-d	Westlich von Rodewisch / Lager		
17	14 Karl-Marx-Stadt / Aue			Erfurt 2, S. 240	M-33-50-A-b	Zwischen Schneeberg und Aue		
1	15 Berlin			Dresden 1, S. 22	N-33-123-B-b	Nördlich von Buch (Berlin)		
2	15 Berlin			Dresden 1, S. 22	N-33-123-B-b	Berlin zwischen der Fernverkehrsstraße 96 und 109 in Niederschönhausen	7	Versorgungsbasis Mitte Lagerobjekt I (Versorgungsdienste)
3	15 Berlin			Dresden 1, S. 24	N-33-123-B-d	Östlich von Malchow (Berlin)	6	Versorgungsbasis Mitte, Zentrale Waffenwerkstatt (Versorgungsdienste)
4	15 Berlin			Dresden 1, S. 27	N-33-124-A-c	Berlin an der Fernverkehrsstraße 158 zwischen Falkenberg und Ahrensfelde	4	Versorgungsbasis Mitte Objekt 3333 (Versorgungsdienste)
5	15 Berlin			Dresden 1, S. 27	N-33-124-A-c	Berlin nördlich von Hohenschönhausen		

Signatur	Karte	lt. HA VIII	S.	lt. WBK	Nomenklatur	Lage	Obj.	lt. MdI
6	15 Berlin			Dresden 1, S. 27	N-33-124-A-c	Berlin zwischen Eiche und Marzahn / Sprengplatz		
7	15 Berlin			Dresden 1, S. 27	N-33-124-A-c	Berlin zwischen Biesdorf und Marzahn / Baustelle		
8	15 Berlin			Dresden 1, S. 27	N-33-124-A-c	Berlin-Kaulsdorf nördlich der S-Bahn / VP-Hochschule		
9	15 Berlin			Dresden 1, S. 65	N-33-123-D-b	Berlin-Baumschulenweg an der Spree		
10	15 Berlin			Dresden 1, S. 68	N-33-124-C-a	Berlin-Köpenick Nord ein Objekt (1 von 2)		
11	15 Berlin			Dresden 1, S. 68	N-33-124-C-a	Berlin-Köpenick Nord ein Objekt (2 von 2)		
12	15 Berlin			Dresden 1, S. 68	N-33-124-C-a	Berlin zwischen Adlershof und Köllnischer Vorstadt an der Dahme / Haftanstalt		
13	15 Berlin			Dresden 1, S. 68	N-33-124-C-a	Berlin-Grünau		
14	15 Berlin			Dresden 1, S. 69	N-33-124-C-b	Berlin, nördlich von Wilhelmshagen		
15	15 Berlin			Dresden 1, S. 69	N-33-124-C-b	Berlin-Müggelberge	3	Versorgungsbasis Mitte Lagerobjekt II (Versorgungsdienste)
16	15 Berlin			Dresden 1, S. 71	N-33-124-C-d	Berlin, westlich von Müggelheim		

Verzeichnis der Standorte des MdI

Signatur	Karte	lt. HA VIII	S.	lt. WBK	Nomenklatur	Lage	Obj.	lt. MdI
17	15 Berlin			Dresden 1, S. 71	N-33-124-C-d	Zwischen Schmöckwitz und Müggelheim		

Verzeichnis der Standorte der NVA (MfNV, NVA und Grenztruppen der NVA)

Nr. der Karten-punkt-signatur	Kartierung in Bezirk / Kreis	HA VIII-Verzeichnungen zu Objekten der NVA		Atlas WBK, Verzeichnung von Objekten der NVA			Standortnachweis der NVA (Stand 10/1989)		
		Bezeichnung	S.	Atlas und Seite	Nomenklatur	Lage der Objekte	S.	Bezeichnung Kurzbezeichnung Objektnummer	Kreis Ort Straße
1	1 Rostock Rügen			Schwerin 1 S. 1	N-33-39-D-c	Kap Arkona	47	4. Technische Beobachtungskompanie | 4. TBK | 01/017	Rügen | Arkona |
2	1 Rostock Rügen	NVA-Funk-Meß / Radar VM 2331 Kap Arkona	124	Schwerin 1 S. 2	N-33-39-D-c	Kap Arkona			
3	1 Rostock Rügen	NVA-Funk-Meß / Radarstation Varnkevitz	124	Schwerin 1 S. 2	N-33-39-D-c	Nahe Varnkevitz			
4	1 Rostock Rügen	NVA-Unterkunft 2331 Putgarten	121						
5	1 Rostock Rügen						39	Funktechn. Kompanie 333 | FuTK-333 | 01/908	Rügen | Putgarten |
6	1 Rostock Rügen	NVA-Raketenausweichstelle 3231 Kreptitz	121						
7	1 Rostock Rügen						8	Erholungsheim Dranske | | 01/827	Rügen | Dranske | Uferweg

Signatur	Karte	lt. HA VIII	S.	lt. WBK	Nomenklatur	Lage	S.	lt. NVA	Lage
8	1 Rostock Rügen						40	Fla-Raketenabt. 4335 | FRA-4335 | 01/943	Rügen | Dranske |
9	1 Rostock Rügen	NVA-Hafen 6. Flottil-le 2339 Dranske	124				46	Führung / 6. Flottil-le | F / 6. Fl | 01/011	Rügen | Dranske |
10	1 Rostock Rügen	NVA-Funk-Meß / Radar VM 2339 Dranske	122						
11	1 Rostock Rügen						46	Marinepionierzug 6 | MPiZ-6 | 01/061	Rügen | Dranske |
12	1 Rostock Rügen						46	Musikkorps Dranske | | 01/223	Rügen | Dranske |
13	1 Rostock Rügen						46	Haus der NVA | | 01/102	Rügen | Dranske | Am Bodden
14	1 Rostock Rügen						46	Einrichtung / 6. Fl (Ledigenwohn-heim) | E / 6. Fl (WH) | 01/013	Rügen | Dranske | Karl-Liebknecht-Straße
15	1 Rostock Rügen						46	Einrichtung / 6. Fl (Ledigenwohn-heim) | E / 6. Fl (WH) |	Rügen | Dranske | Schwedenstraße

Signatur	Karte	lt. HA VIII	S.	lt. WBK	Nomenklatur	Lage	S.	lt. NVA	Lage
								01/223	
16	1 Rostock Rügen			Schwerin 1 S. 3 und S. 4	N-33-51-A-a und N-33-51-A-b	Zwischen Kloster und Dornbusch	47	5. Technische Beobachtungskompanie | 5. TBK | 01/025	Rügen | Dornbusch | Insel Hiddensee
17	1 Rostock Rügen	NVA-Grenztruppe / Funk-Meß / Radar Hiddensee 2346 Kloster	124						
18	1 Rostock Rügen	NVA-Funk-Meß-Station 2362 Wiek	124						
19	1 Rostock Rügen			Schwerin 1 S. 7	N-33-51-B-a	Wiek			
20	1 Rostock Rügen			Schwerin 1 S. 7	N-33-51-B-a	Wiek			
21	1 Rostock Rügen			Schwerin 1 S. 7	N-33-51-B-a	Wiek			
22	1 Rostock Rügen			Schwerin 1 S. 4 und S. 7	N-33-51-A-b und N-33-51-B-a	Zwischen Dranske und Lancken			
23	1 Rostock Rügen			Schwerin 1 S. 7	N-33-51-B-a	Lancken			

Verzeichnis der Standorte der NVA (MfNV, NVA und Grenztruppen der NVA)

Signatur	Karte	lt. HA VIII	S.	lt. WBK	Nomenklatur	Lage	S.	lt. NVA	Lage
24	1 Rostock Rügen			Schwerin 1 S. 4 und S. 6	N-33-51-A-b und N-33-51-A-d	Bug	46	Auswerte-, Rechen- und Informationsgruppe 6 | ARIG-6 | 01/011	Rügen | Bug |
25	1 Rostock Rügen			Schwerin 1 S. 4 und S. 6	N-33-51-A-b und N-33-51-A-d	Bug	46	Zug chemische Abwehr 6 | ZChA-6 | 01/011	Rügen | Bug |
26	1 Rostock Rügen			Schwerin 1 S. 4 und S. 6	N-33-51-A-b und N-33-51-A-d	Bug	46	7. Raketenschiffsbrigade | 7. RS-Br | 01/011	Rügen | Bug |
27	1 Rostock Rügen			Schwerin 1 S. 4 und S. 6	N-33-51-A-b und N-33-51-A-d	Bug	46	1. Raketen-Torpedoschnellbootbrigade | 1. RTSB-Br | 01/011	Rügen | Bug |
28	1 Rostock Rügen			Schwerin 1 S. 4 und S. 6	N-33-51-A-b und N-33-51-A-d	Bug	46	3. Raketen-Torpedoschnellbootbrigade | 3. RTSB-Br |	Rügen | Bug |
29	1 Rostock Rügen			Schwerin 1 S. 4 und S. 6	N-33-51-A-b und N-33-51-A-d	Bug	46	5. Raketen-Torpedoschnellbootbrigade | 5. RTSB-Br | 01/011	Rügen | Bug |

Verzeichnis der Standorte der NVA (MfNV, NVA und Grenztruppen der NVA)

Signatur	Karte	lt. HA VIII	S.	lt. WBK	Nomenklatur	Lage	S.	lt. NVA	Lage
30	1 Rostock Rügen			Schwerin 1 S. 4 und S. 6	N-33-51-A-b und N-33-51-A-d	Bug	46	Torpedotech-nische Kompanie 6 | TTK-6 | 01/011	Rügen | Bug |
31	1 Rostock Rügen			Schwerin 1 S. 4 und S. 6	N-33-51-A-b und N-33-51-A-d	Bug	46	9. Torpedoschnell-bootbrigade | 9. TSB-Br | 01/011	Rügen | Bug |
32	1 Rostock Rügen			Schwerin 1 S. 4 und S. 6	N-33-51-A-b und N-33-51-A-d	Bug	46	Nachrichtenkom-panie 6 | NK-6 | 01/011	Rügen | Bug |
33	1 Rostock Rügen			Schwerin 1 S. 4 und S. 6	N-33-51-A-b und N-33-51-A-d	Bug	46	Auswerte-, Re-chen- und Informa-tionsgruppe 6 | ARIG-6 | 01/011	Rügen | Bug |
34	1 Rostock Rügen			Schwerin 1 S. 4 und S. 6	N-33-51-A-b und N-33-51-A-d	Bug	46	Zug chemische Abwehr 6 | ZChA-6 | 01/011	Rügen | Bug |
35	1 Rostock Rügen			Schwerin 1 S. 4 und S. 6	N-33-51-A-b und N-33-51-A-d	Bug	46	6. Sicherstellung-schiffsabteilung | 6. SSA | 01/011	Rügen | Bug |

Verzeichnis der Standorte der NVA (MfNV, NVA und Grenztruppen der NVA)

Signatur	Karte	lt. HA VIII	S.	lt. WBK	Nomenklatur	Lage	S.	lt. NVA	Lage
36	1 Rostock Rügen			Schwerin 1 S. 4 und S. 6	N-33-51-A-b und N-33-51-A-d	Bug	46	Stützpunkt Bug | Stp. Bug | 01/011	Rügen | Bug |
37	1 Rostock Rügen			Schwerin 1 S. 4 und S. 6	N-33-51-A-b und N-33-51-A-d	Bug	46	Versorgungs- und Ausrüstungslager 6 | VAL-6 | 01/011	Rügen | Bug |
38	1 Rostock Rügen			Schwerin 1 S. 4 und S. 6	N-33-51-A-b und N-33-51-A-d	Bug	46	Instandsetzungs-basis 6 | IBas-6 | 01/011	Rügen | Bug |
39	1 Rostock Rügen			Schwerin 1 S. 4 und S. 6	N-33-51-A-b und N-33-51-A-d	Bug	46	Kfz-Kompanie 6 | Kfz-K-6 | 01/011	Rügen | Bug |
40	1 Rostock Rügen			Schwerin 1 S. 4 und S. 6	N-33-51-A-b und N-33-51-A-d	Bug	46	Kfz-Instand-setzungszug 6 | KfzIZ-6 | 01/011	Rügen | Bug |
41	1 Rostock Rügen			Schwerin 1 S. 4 und S. 6	N-33-51-A-b und N-33-51-A-d	Bug	46	Lehrbasis 6 | | 01/011	Rügen | Bug |

Signatur	Karte	lt. HA VIII	S.	lt. WBK	Nomenklatur	Lage	S.	lt. NVA	Lage
42	1 Rostock Rügen			Schwerin 1 S. 14	N-33-52-A-d	Südlich von Ranzow	47	3. Grenzkompanie | 3. GK | 01/231	Rügen | Lohme | Richtung Stubbenkammer
43	1 Rostock Rügen	NVA-Grenzbrigade Küste 2533 Saßnitz-Stubbenkammer	122	Schwerin 1 S. 14	N-33-52-A-d	Stubbenkammer	47	Führung / Grenzbataillon 2 | F / GB-2 | 01/032	Rügen | Stubbenkammer | Königsstuhl
44	1 Rostock Rügen			Schwerin 1 S. 14	N-33-52-A-d	Stubbenkammer	47	3. Technische Beobachtungskompanie | 3. TBK | 01/032	Rügen | Stubbenkammer | Königsstuhl
45	1 Rostock Rügen			Schwerin 1 S. 13	N-33-51-B-d	Nördlich von Bobbin	42	Pionierbaukompanie 18 | PiBK-18 | 01/061	Rügen | Bobbin | Ortsausgang
46	1 Rostock Rügen			Schwerin 1 S. 10 und S. 13	N-33-51-B-d und N-33-52-A-c	Östlich von Glowe	46	Teile / 6. FI (Objekt Bobbin) | T / 6. FI (BOB.) |	Rügen | Bobbin | Straße nach Glowe
47	1 Rostock Rügen			Schwerin 1 S. 13	N-33-52-A-c	Nordöstlich von Sagard	46	Teile / NK-6 (Sendestelle) | T / NK-6 SST | 01/037	Rügen | Hochselow | Zwischen Sagard und Stubbenkammer
48	1 Rostock Rügen			Schwerin 1 S. 13	N-33-52-A-c	Nardewitz			

Signatur	Karte	lt. HA VIII	S.	lt. WBK	Nomenklatur	Lage	S.	lt. NVA	Lage
49	1 Rostock Rügen	NVA-Objekt 43. Fla-Raketen-brigade 2331 Neuenkirchen	121				40	Fla-Raketenabt. 4324 | FRA-4324 | 01/941	Rügen | Neuenkirchen |
50	1 Rostock Rügen			Schwerin 1 S. 9	N-33-51-B-c	Nordwestlich von Neuenkirchen			
51	1 Rostock Rügen			Schwerin 1 S. 9	N-33-51-B-c	Nordwestlich von Neuen-kirchen			
52	1 Rostock Rügen			Schwerin 1 S. 9	N-33-51-B-c	Nördlich von Neuenkirchen			
53	1 Rostock Rügen			Schwerin 1 S. 13	N-33-52-A-c	Westlich von Saßnitz			
54	1 Rostock Rügen			Schwerin 1 S. 13 und S. 14	N-33-52-A-c und N-33-52-A-d	Saßnitz Dwasieden	42	Marinepionierba-taillon 18 | MPiB-18 | 01/009	Rügen | Saßnitz | Dwasieden
55	1 Rostock Rügen			Schwerin 1 S. 13 und S. 14	N-33-52-A-c und N-33-52-A-d	Saßnitz Dwasieden	42	Kompanie che-mische Abwehr 18 | KChA-18 | 01/009	Rügen | Saßnitz | Dwasieden
56	1 Rostock Rügen			Schwerin 1 S. 13 und S. 14	N-33-52-A-c und N-33-52-A-d	Saßnitz Dwasieden	42	Ingenieurbau-bataillon 18 | IBB-18 | 01/009	Rügen | Saßnitz | Dwasieden

Signatur	Karte	lt. HA VIII	S.	lt. WBK	Nomenklatur	Lage	S.	lt. NVA	Lage
57	1 Rostock Rügen			Schwerin 1 S. 13 und S. 14	N-33-52-A-c und N-33-52-A-d	Saßnitz Dwasieden	46	Teile / NK-6 (Fernmelde-technischer Zug) | T / NK-6 SST |	Rügen | Saßnitz | Dwasieden
58	1 Rostock Rügen	NVA-Flottenstütz-punkt 2355 Saßnitz		Schwerin 1 S. 14	N-33-52-A-d	Fähranleger Saßnitz-Trelleborg	42	Stützpunkt Saßnitz | Stp. Saßnitz | 01/009	Rügen | Saßnitz | Am Hafen
59	1 Rostock Rügen			Schwerin 1 S. 14	N-33-52-A-d	Fähranleger Saßnitz-Trelleborg	43	Einrichtung / TSL-18 (Teillager) | E / TSL-18 | 01/009	Rügen | Saßnitz | Am Hafen
60	1 Rostock Rügen			Schwerin 1 S. 14	N-33-52-A-d	Fähranleger Saßnitz-Trelleborg	43	Torpedotech-nische Kompanie 18 | | 01/009	Rügen | Saßnitz | Am Hafen
61	1 Rostock Rügen			Schwerin 1 S. 14	N-33-52-A-d	Fähranleger Saßnitz-Trelleborg	44	3. Küstenschutz-schiffsabteilung | 3. KSSA | 01/009	Rügen | Saßnitz | Hafen
62	1 Rostock Rügen			Schwerin 1 S. 14	N-33-52-A-d	Bahnhof Saßnitz	47	2. Signalzug | |	Rügen | Saßnitz | Waldmeister Straße 56
63	1 Rostock Rügen			Schwerin 1 S. 14	N-33-52-A-d	Saßnitz Krampaser Ber-ge			
64	1 Rostock Rügen			Schwerin 1 S. 14	N-33-52-A-d	Westlich vom Bahnhof Saßnitz			

Signatur	Karte	lt. HA VIII	S.	lt. WBK	Nomenklatur	Lage	S.	lt. NVA	Lage
65	1 Rostock Rügen						29	Teile / WBK N (Leitst. f. Aus-landstransporte) | T / WBK N (LS) |	Rügen | Mukran |
66	1 Rostock Rügen			Schwerin 1 S. 33	N-33-52-C-a	Südöstlich von Mukran Zusatz: Naher-holung			
67	1 Rostock Rügen	GSSD-NVA-VB / BL Stralsund / Saßnitz 2331 Lietzow	122						
68	1 Rostock Rügen	NVA-Obj. (MGS 6. Flottille) 2331 Ralswiek		Schwerin 1 S. 30	N-33-51-D-b	Ralswiek Zusatz: VM?			
69	1 Rostock Rügen			Schwerin 1 S. 30, S. 33 und S. 34	N-33-51-D-b, N-33-52-C-a und N-33-52-C-c	Insel Pulitz Prorer Wiek	5	Pionierbaubatail-lon 42 | PiBB-42 | 01/722	Rügen | Prora | Abschnitt IV
70	1 Rostock Rügen	NVA-Objekt Motschützen 29 2352 Prora	122	Schwerin 1 S. 30, S. 33 und S. 34	N-33-51-D-b, N-33-52-C-a und N-33-52-C-c	Insel Pulitz Prorer Wiek			
71	1 Rostock Rügen			Schwerin 1 S. 30, S. 33 und S. 34	N-33-51-D-b, N-33-52-C-a und N-33-52-C-c	Insel Pulitz Prorer Wiek	8	Erholungsheim Prora | | 01/822	Rügen | Prora |

Signatur	Karte	lt. HA VIII	S.	lt. WBK	Nomenklatur	Lage	S.	lt. NVA	Lage
72	1 Rostock Rügen			Schwerin 1 S. 30, S. 33 und S. 34	N-33-51-D-b, N-33-52-C-a und N-33-52-C-c	Insel Pulitz Prorer Wiek	8	Erholungsheim "Walter Ulbricht" Prora | | 01/822	Rügen | Prora |
73	1 Rostock Rügen			Schwerin 1 S. 30, S. 33 und S. 34	N-33-51-D-b, N-33-52-C-a und N-33-52-C-c	Insel Pulitz Prorer Wiek	10	Militärforstwirt-schaftsbetr. Prora | MFWB Prora | 01/981	Rügen | Prora |
74	1 Rostock Rügen	NVA-Freizeitobjekt Ferienheim Offz. WVO 2352 Prora	124	Schwerin 1 S. 30, S. 33 und S. 34	N-33-51-D-b, N-33-52-C-a und N-33-52-C-c	Insel Pulitz Prorer Wiek			
75	1 Rostock Rügen			Schwerin 1 S. 30, S. 33 und S. 34	N-33-51-D-b, N-33-52-C-a und N-33-52-C-c	Insel Pulitz Prorer Wiek	11	Offiziershoch-schule Prora | OHS Prora | 01/722	Rügen | Prora | Abschnitt III
76	1 Rostock Rügen	NVA Techn. Unterof-fiziersschule 2352 Prora	122	Schwerin 1 S. 30, S. 33 und S. 34	N-33-51-D-b, N-33-52-C-a und N-33-52-C-c	Insel Pulitz Prorer Wiek			

Signatur	Karte	lt. HA VIII	S.	lt. WBK	Nomenklatur	Lage	S.	lt. NVA	Lage
77	1 Rostock Rügen			Schwerin 1 S. 30, S. 33 und S. 34	N-33-51-D-b, N-33-52-C-a und N-33-52-C-c	Insel Pulitz Prorer Wiek	11	Militärtechnische Schule | MTS | 01/722	Rügen | Prora | Abschnitt I und II
78	1 Rostock Rügen			Schwerin 1 S. 30, S. 33 und S. 34	N-33-51-D-b, N-33-52-C-a und N-33-52-C-c	Insel Pulitz Prorer Wiek	12	Haus der NVA Prora | HdA P. | 01/823	Rügen | Prora |
79	1 Rostock Rügen			Schwerin 1 S. 30, S. 33 und S. 34	N-33-51-D-b, N-33-52-C-a und N-33-52-C-c	Insel Pulitz Prorer Wiek	24	Ausbildungsregi-ment MTW 15 | ARMTW-15 | 01/722	Rügen | Prora | Abschnitt IV
80	1 Rostock Rügen			Schwerin 1 S. 30, S. 33 und S. 34	N-33-51-D-b, N-33-52-C-a und N-33-52-C-c	Insel Pulitz Prorer Wiek	24	Mehrzweckobjekt Prora | MZO Prora | 01/753	Rügen | Prora | Straße nach Binz
81	1 Rostock Rügen	WKK	121				28	Wehrkreiskom-mando Bergen | WKK Bergen | 01/740	Rügen | Bergen | Gartenstraße 1
82	1 Rostock Rügen			Schwerin 1 S. 32	N-33-51-D-d	Zwischen Seh-len, Tilzow und Putbus	46	Munitionslager 6 | ML-6 | 01/014	Rügen | Sehlen | Ortausgang Richtung Garz

Verzeichnis der Standorte der NVA (MfNV, NVA und Grenztruppen der NVA)

Signatur	Karte	lt. HA VIII	S.	lt. WBK	Nomenklatur	Lage	S.	lt. NVA	Lage
83	1 Rostock Rügen	NVA-Obj. (VM) Raketentechnische Einheit Tilzow 2331 Sehlen	122	Schwerin 1 S. 32	N-33-51-D-d	Zwischen Sehlen, Tilzow und Putbus	46	Raketentechn. Abteilung 6 | RTA-6 | 01/010	Rügen | Tilzow |
84	1 Rostock Rügen			Schwerin 1 S. 32	N-33-51-D-d	Zwischen Putbus und Kasnevitz	28	Teile / WBK Rostock (Teile SBZ) | T / WBK R (T / SBZ) |	Rügen | Putbus | Garzer Landstraße
85	1 Rostock Rügen						43	Entmagnetisierungsstelle 1. Ordnung | | 01/030 |	Rügen | Lauterbach | Am Hafen
86	1 Rostock Rügen						8	Erholungsheim "Wilh. Empacher" Binz | | 01/824	Rügen | Binz | Strandpromenade
87	1 Rostock Rügen	NVA-Grenztruppe Grenzkommando Rügen 2337 Binz	122						
88	1 Rostock Rügen			Schwerin 1 S. 34	N-33-52-C-c	2 km südlich von Binz			
89	1 Rostock Rügen			Schwerin 1 S. 35	N-33-52-C-d	Sellin			

Signatur	Karte	lt. HA VIII	S.	lt. WBK	Nomenklatur	Lage	S.	lt. NVA	Lage
90	1 Rostock Rügen						9	Erholungsheim "Hans Beimler" Sellin | | 01/825	Rügen | Sellin
91	1 Rostock Rügen						9	Erholungsheim "Likedeeler" Sellin | | 01/828	Rügen | Sellin | Wilhelm-Pieck-Straße
92	1 Rostock Rügen	NVA-Objekt GT Grenzbrigade Küste (Grenzkompanie) 2356 Sellin	124				47	2. Grenzkompanie | 2. GK | 01/294	Rügen | Sellin | Richtung Göhren
93	1 Rostock Rügen						47	2. Technische Beobachtungskompanie | 2. TBK | 01/028	Rügen | Sellin | Ortsausgang
94	1 Rostock Rügen			Schwerin 1 S. 35	N-33-52-C-d	Sellin			
95	1 Rostock Rügen	GSSD-NVA-VB 2331 Altefähr	124						
96	1 Rostock Rügen			Schwerin 1 S. 28	N-33-51-C-d	Nordwestlich von Rambin			
97	1 Rostock Rügen			Schwerin 1 S. 35	N-33-52-C-d	Göhren			
98	1 Rostock Rügen			Schwerin 1 S. 35	N-33-52-C-d	Göhren			

Signatur	Karte	lt. HA VIII	S.	lt. WBK	Nomenklatur	Lage	S.	lt. NVA	Lage
99	1 Rostock Rügen						8	Erholungsheim-gruppe Göhren/ Sellin | | 01/834	Rügen | Göhren | Wilhelm-Pieck-Straße
100	1 Rostock Rügen						8	Erholungsheim "Seestern" Göhren | | 01/830	Rügen | Göhren | Wilhelm-Pieck-Straße
101	1 Rostock Rügen						8	Erholungsheim "Nordstrand" Göhren | | 01/834	Rügen | Göhren | Wilhelm-Pieck-Straße
102	1 Rostock Rügen						8	Erholungsheim "Vorwärts" Göhren | | 01/831	Rügen | Göhren | Thiessower Straße
103	1 Rostock Rügen						8	Erholungsheim "Eintracht" Göhren | | 01/831	Rügen | Göhren | Thiessower Straße
104	1 Rostock Rügen						8	Erholungsheim "Linde" Göhren | | 01/841	Rügen | Göhren | Thiessower Straße

Signatur	Karte	lt. HA VIII	S.	lt. WBK	Nomenklatur	Lage	S.	lt. NVA	Lage
105	1 Rostock Rügen						8	Erholungsheim "Südstrand" Göhren | | 01/841	Rügen | Göhren | Thiessower Straße
106	1 Rostock Rügen	NVA-Obj. (VM) 2337 Göhren	122						
107	1 Rostock Rügen	NVA-Flottenstütz-punkt 2331 Gager	122						
108	1 Rostock Rügen			Schwerin 1 S. 62	N-33-64-A-b	Thiessow (Kap Südperd)			
109	1 Rostock Rügen	NVA-Lager-Werk-statt / Munilager VM 2357 Thiessow	124	Schwerin 1 S. 62	N-33-64-A-b	Nördlich von Thiessow	46	Einrichtung / 6. Fl (Lager) | E / 6. Fl | 01/233	Rügen | Thiessow |
110	1 Rostock Rügen	NVA-Flottenstütz-punkt 2357 Thiessow	124						
111	1 Rostock Rügen			Schwerin 1 S. 61	N-33-64-A-a	Insel Vilm			
112	1 Rostock Grevesmüh-len	NVA-Grenztruppe Brook		Schwerin 1 S. 67	N-32-71-C-c	Brook	48	8. Grenzkompa-nie | 8. GK | 01/201	Grevesmühlen | Brook | Ortsausgang
113	1 Rostock Grevesmüh-len			Schwerin 1 S. 67	N-32-71-C-c	Nördlich von Brook			

Signatur	Karte	lt. HA VIII	S.	lt. WBK	Nomenklatur	Lage	S.	lt. NVA	Lage
114	1 Rostock Grevesmühlen			Schwerin 2 S. 5	N-32-83-A-a	Groß Schwansee	42	Hilfsführungsstelle STMCVM (mit WH) | HiFST VM | 01/035	Grevesmühlen | Groß Schwansee |
115	1 Rostock Grevesmühlen	NVA-Grenztruppe 2441 Pötenitz	110						
116	1 Rostock Grevesmühlen	NVA-Grenztruppe 2421 Barendorf	110						
117	1 Rostock Grevesmühlen						48	12. Technische Beobachtungskompanie | 12. TBK | 01/007	Grevesmühlen | Harkensee, Barendorf | Staatsgrenze West
118	1 Rostock Grevesmühlen			Schwerin 1 S. 68	N-32-71-C-d	1,5 km nordöstlich von Steinbeck an der Küste			
119	1 Rostock Grevesmühlen	NVA-Funk-Meß / Radar LSK / LV Elmenhorst 2421 Hohen Schönberg	109						
120	1 Rostock Grevesmühlen			Schwerin 1 S. 67 Schwerin 2 S. 5	N-32-71-C-c und N-32-83-A-a	1,5 km östlich von Warnkenhagen. Nördlich von Elmenhorst. Zusatz: Weg	41	Funktechnische Kompanie 233 | FuTK-233 | 01/909	Grevesmühlen | Elmenhorst |

Signatur	Karte	lt. HA VIII	S.	lt. WBK	Nomenklatur	Lage	S.	lt. NVA	Lage
						einlinig getarnt.			
121	1 Rostock Grevesmühlen	NVA-Funk-Meß / Radarstation 2421 Elmenhorst, Klütz	109						
122	1 Rostock Grevesmühlen	NVA-Funk-Meß / Radarstation 2425 Klütz-Höfede	109						
123	1 Rostock Grevesmühlen	NVA-Grenztruppe 2421 Redewisch	110						
124	1 Rostock Grevesmühlen			Schwerin 2 S. 6	N-32-83-A-b	Nördlich von Tarnewitz	48	11. Technische Beobachtungskompanie | 11. TBK | 01/027	Grevesmühlen | Boltenhagen | Westausgang
125	1 Rostock Grevesmühlen						48	Einrichtung / GB-4 / (Ledigenwohnheim) | E / GB-4 |	Grevesmühlen | Boltenhagen | Ernst-Thälmann-Straße
126	1 Rostock Grevesmühlen			Schwerin 2 S. 6	N-32-83-A-b	Boltenhagen			
127	1 Rostock Grevesmühlen			Schwerin 2 S. 6	N-32-83-A-b	Boltenhagen			

Verzeichnis der Standorte der NVA (MfNV, NVA und Grenztruppen der NVA)

Signatur	Karte	lt. HA VIII	S.	lt. WBK	Nomenklatur	Lage	S.	lt. NVA	Lage
128	1 Rostock Grevesmühlen	NVA-Objekt 2422 Tarnewitz	109						
129	1 Rostock Grevesmühlen			Schwerin 2 S. 6	N-32-83-A-b	Nördlich von Tarnewitz	42	Einrichtung / FuD-18 (Funkpeilstelle) | E / FuD-18 | 01/020	Grevesmühlen | Tarnewitz | Albin-Köbis-Straße
130	1 Rostock Grevesmühlen			Schwerin 2 S. 6	N-32-83-A-b	Nördlich von Tarnewitz	48	Führung / Grenzbataillon 4 | F / GB-4 | 01/020	Grevesmühlen | Tarnewitz | Albin-Köbis-Straße
131	1 Rostock Grevesmühlen			Schwerin 2 S. 6 und S. 9	N-32-83-A-b und N-32-83-B-a	Tarnewitz bis Tarnewitzer Huk	47	Teile / GIK-6 (Pionierzug) | T / GIK-6 (PiZ) | 01/020	Grevesmühlen | Tarnewitz | Hafen
132	1 Rostock Grevesmühlen			Schwerin 2 S. 6 und S. 9	N-32-83-A-b und N-32-83-B-a	Tarnewitz bis Tarnewitzer Huk	48	Teile / GB-4 (6. Grenzbootsgruppe) | T / GB-4 | 01/020	Grevesmühlen | Tarnewitz | Hafen
133	1 Rostock Grevesmühlen			Schwerin 2 S. 6	N-32-83-A-b	Wohlenberg			
134	1 Rostock Grevesmühlen			Schwerin 2 S. 8	N-32-83-A-d	Nördlich von Grevesmühlen			

Signatur	Karte	lt. HA VIII	S.	lt. WBK	Nomenklatur	Lage	S.	lt. NVA	Lage
135	1 Rostock Grevesmühlen	WKK Grevesmühlen	112				28	Wehrkreiskommando Grevesmühlen | WKK Grevesm. | 01/703	Grevesmühlen | Grevesmühlen | Karl-Marx-Straße 9
136	1 Rostock Grevesmühlen	NVA-Grenztruppe 2424 Lütgenhof, Stadt Dassow	110	Schwerin 2 S. 4	N-32-82-B-d	Lütgenhof			
137	1 Rostock Grevesmühlen			Schwerin 2 S. 7	N-32-83-A-c	Östlich von Holm			
138	1 Rostock Grevesmühlen	NVA-Grenztruppe 2421 Teschow, Gemeinde Börzow	110						
139	1 Rostock Grevesmühlen	NVA-Grenztruppe 2441 Selmsdorf	110						
140	1 Rostock Grevesmühlen	NVA-Grenztruppe 2440 Schönberg	110	Schwerin 2 S. 4	N-32-82-B-d	Schönberg			
141	1 Rostock Grevesmühlen	NVA-Grenztruppe 2442 Palingen, Gemeinde Lüdersdorf	109						
142	1 Rostock Grevesmühlen	NVA-Grenztruppe 2442 Lüdersdorf	110	Schwerin 2 S. 57	N-33-82-D-a	Westlich von Lüdersdorf			
143	1 Rostock Grevesmühlen	NVA-Grenztruppe 2442 Schattin Gemeinde Lüdersdorf	109						

Signatur	Karte	lt. HA VIII	S.	lt. WBK	Nomenklatur	Lage	S.	lt. NVA	Lage
144	1 Rostock Grevesmühlen			Schwerin 2 S. 58	N-33-82-D-b	Klein Siemz			
145	1 Rostock Grevesmühlen	NVA-Grenztruppe (Stab- u. Ausbildungsbat.) 2441 Groß-Siemz	112						
146	1 Rostock Wismar			Schwerin 1 S. 69	N-32-71-D-d	Gollwitz			
147	1 Rostock Wismar	NVA-Grenztruppe (G.-Komp.) 2404 Insel Poel, Schwarzer Busch	129	Schwerin 1 S. 69	N-32-71-D-d	Schwarzer Busch	48	7. Grenzkompanie | 7. GK | 01/204	Wismar | Kirchdorf | Insel Poel
148	1 Rostock Wismar			Schwerin 1 S. 69 Schwerin 2 S. 10	N-32-71-D-d und N-32-83-B-b	Westlich von Kirchdorf	48	10. Technische Beobachtungskompanie | 10. TBK | 01/038	Wismar | Neuhof | Insel Poel
149	1 Rostock Wismar	NVA-Objekt / Raketen LSK / LV 2404 Kirchdorf, Insel Poel	129	Schwerin 1 S. 69	N-32-71-D-d	Kirchdorf	40	Fla-Raketenabteilung 4334 | FRA-4334 | 01/931	Wismar | Kirchdorf |
150	1 Rostock Wismar			Schwerin 2 S. 10	N-32-83-B-b	Insel Walfisch			
151	1 Rostock Wismar	NVA-Grenztruppe (B.-Komp.) 2401 Beckerwitz	126						
152	1 Rostock Wismar			Schwerin 2 S. 9	N-32-83-B-a	Westlich von Beckerwitz			

Verzeichnis der Standorte der NVA (MfNV, NVA und Grenztruppen der NVA)

Signatur	Karte	lt. HA VIII	S.	lt. WBK	Nomenklatur	Lage	S.	lt. NVA	Lage
153	1 Rostock Wismar			Schwerin 2 S. 14	N-32-84-A-b	Neu Nantrow	4	T / FuAR-2 (Funk-aufklärungs-zentrale Nord) | FuAZ / Nord | 01/783	Wismar | Neu Nantrow |
154	1 Rostock Wismar	NVA-TÜP 2401 Hof Redentin, Gemeinde Glasin	129						
155	1 Rostock Wismar			Schwerin 2 S. 13	N-32-84-A-a	Südwestlich von Neuburg-Steinhausen			
156	1 Rostock Wismar			Schwerin 2 S. 15	N-32-84-A-c	Südöstlich von Horndorf			
157	1 Rostock Wismar	NVA-Objekt 2401 Kritzow	126						
158	1 Rostock Wismar			Schwerin 2 S. 15	N-32-84-A-c	Rüggow	4	T / FuAR-2 (Funk-aufklärungs-zentrale Nord) | FuAZ / Nord | 01/781	Wismar | Rüggow |
159	1 Rostock Wismar	WKK Wismar	129				28	Wehrkreiskom-mando Wismar | WKK Wismar | 01/702	Wismar | Wismar | Dr.-Leber-Straße 9
160	1 Rostock Wismar	NVA-Grenztruppe 2400 Wismar	126						

Signatur	Karte	lt. HA VIII	S.	lt. WBK	Nomenklatur	Lage	S.	lt. NVA	Lage
161	1 Rostock Wismar						45	Teile / SHD-4 (Tonnenhof 4) | T / SHD-4 | 01/502	Wismar | Wismar |
162	1 Rostock Wismar	NVA-Lager-Werkstatt / Munilager 2400 Wismar	129						
163	1 Rostock Wismar			Schwerin 2 S. 11	N-32-83-B-c	Westlich von Gressow			
164	1 Rostock Wismar			Schwerin 2 S. 12	N-32-83-B-d	Lutterstorf	4	T / FuAR-2 (Funk-aufklärungs-zentrale Nord) | FuAZ / Nord | 01/782	Wismar | Luttersdorf |
165	1 Rostock Wismar	NVA-TÜP Haffeld	129						
166	1 Rostock Wismar	NVA-Lager-Werkstatt / Tankla-ger Haffeld	129						
167	1 Rostock Wismar	NVA-Lager-Werkstatt 2401 Groß Flöte	129						
168	1 Rostock Bad Doberan	NVA-Objekt / Rake-ten / FRA-436 2561 Nienhagen, direkt an der Steil-küste	106	Schwerin 1 S. 37 und S. 75	N-32-72-B-d und N-32-72-D-b	Nienhagen	40	Fla-Raketen-abteilung 4332 | FRA-4332 | 01/922	Bad Doberan | Nienhagen |

Signatur	Karte	lt. HA VIII	S.	lt. WBK	Nomenklatur	Lage	S.	lt. NVA	Lage
169	1 Rostock Bad Doberan			Schwerin 1 S. 75	N-32-72-D-b	Nienhagen	43	Gästehaus Nienhagen | | 01/209	Bad Doberan | Nienhagen |
170	1 Rostock Bad Doberan	NVA-Objekt / Raketen / FRA-437 2561 Kägsdorf, Bastorf	106	Schwerin 1 S. 71	N-32-72-C-b	Bastorf	40	Fla-Raketenabteilung 4333 | FRA-4333 | 01/936	Bad Doberan | Bastorf |
171	1 Rostock Bad Doberan			Schwerin 1 S. 71	N-32-72-C-b	Kühlungsborn	42	Kampfschwimmerkommando 18 | KSK-18 | 01/006	Bad Doberan | Kühlungsborn | Makarenkostraße
172	1 Rostock Bad Doberan			Schwerin 1 S. 71	N-32-72-C-b	Kühlungsborn	43	Mehrzweckobjekt Kühlungsborn | MZO Kühl. | 01/105	Bad Doberan | Kühlungsborn | Makarenkostraße
173	1 Rostock Bad Doberan			Schwerin 1 S. 71	N-32-72-C-b	Kühlungsborn	47	Teile / 2. TBK (2. Funkpeilzug) | T / 2. TBK | 01/006	Bad Doberan | Kühlungsborn | Makarenkostraße
174	1 Rostock Bad Doberan			Schwerin 1 S. 71	N-32-72-C-b	Kühlungsborn	48	Teile / 6. TBK (2. Funkmeßzug) | T / 6. TBK | 01/006	Bad Doberan | Kühlungsborn | Makarenkostraße
175	1 Rostock Bad Doberan			Schwerin 1 S. 71	N-32-72-C-b	Kühlungsborn	48	Grenzausbildungsbataillon 5 | GAB-5 | 01/006	Bad Doberan | Kühlungsborn | Makarenkostraße

Signatur	Karte	lt. HA VIII	S.	lt. WBK	Nomenklatur	Lage	S.	lt. NVA	Lage
176	1 Rostock Bad Doberan	NVA-Grenztruppe 2565 Kühlungsborn-Ost	106				48	6. Grenzkompanie | 6. GK | 01/208	Bad Doberan | Kühlungsborn | Breitscheidstraße 16
177	1 Rostock Bad Doberan			Schwerin 1 S. 74	N-32-72-D-a	Diedrichshagen			
178	1 Rostock Bad Doberan			Schwerin 1 S. 71	N-32-72-C-b	Südlich von Bastorf			
179	1 Rostock Bad Doberan	NVA-Objekt (LSK / LV) 2561 Steffenshagen	106						
180	1 Rostock Bad Doberan	WKK 2560 Bad Doberan	108				28	Wehrkreiskommando Bad Doberan | WKK Bad Doberan | 01/736	Rostock | Bad Doberan | Seestraße 13
181	1 Rostock Bad Doberan	NVA-VB 2560 Bad Doberan	108						
182	1 Rostock Bad Doberan	NVA-Objekt / Raketen / FRA-434, 43. FRBr 2561 Retschow	106	Schwerin 1 S. 76 und S. 77	N-32-72-D-c und N-32-72-D-d	Retschow	40	Fla-Raketenabt. 4351 | FRA-4351 | 01/903	Bad Doberan | Retschow
183	1 Rostock Bad Doberan			Schwerin 1 S. 73	N-32-72-C-d	Südwestlich von Neubukow			

Signatur	Karte	lt. HA VIII	S.	lt. WBK	Nomenklatur	Lage	S.	lt. NVA	Lage
184	1 Rostock Bad Doberan			Schwerin 2 S. 18	N-32-84-B-b	Nordwestlich von Hohen Luckow			
185	1 Rostock Bad Doberan			Schwerin 2 S. 18 und S. 21	N-32-84-B-b und N-33-73-A-a	Östlich von Hohen Luckow			
186	1 Rostock Rostock			Schwerin 1 S. 38	N-33-61-A-b	Ortsteil Müritz	8	Selbstst. Erholungsheim "Klaus Störtebecker" | | 01/821	Rostock | Graal-Müritz |
187	1 Rostock Rostock	NVA-Grenztruppe / Unterkunft 2554 Graal-Müritz	117						
188	1 Rostock Rostock			Schwerin 1 S. 41	N-33-61-B-a	Östlich von Graal-Müritz	47	Führung / Grenzbataillon 3 | F / GB-3 | 01/214	Rostock | Graal-Müritz | Richtung Ribnitz
189	1 Rostock Rostock			Schwerin 1 S. 41	N-33-61-B-a	Östlich von Graal-Müritz	48	5. Grenzkompanie | 5. GK | 01/214	Rostock | Graal-Müritz | Richtung Ribnitz
190	1 Rostock Rostock			Schwerin 1 S. 40	N-33-61-A-d	Markgrafenheide	45	Munitionslager 4 | ML-4 | 01/111	Rostock | Markgrafenheide |
191	1 Rostock Rostock	NVA-TÜP / Schießplatz 2552 Markgrafenhei-	120	Schwerin 1 S. 40	N-33-61-A-d	Markgrafenheide			

Signatur	Karte	lt. HA VIII	S.	lt. WBK	Nomenklatur	Lage	S.	lt. NVA	Lage
		de							
192	1 Rostock Rostock	NVA-Grenztruppe / Unterkunft 2552 Markgrafenhei-de	115	Schwerin 1 S. 40	N-33-61-A-d	Markgrafenhei-de	45	Wohnheim | WH | 01/213	Rostock | Markgrafenhei-de |
193	1 Rostock Rostock	NVA-Objekt VM 2552 Markgrafenhei-de	115	Schwerin 1 S. 40	N-33-61-A-d	Markgrafenhei-de			
194	1 Rostock Rostock			Schwerin 1 S. 43	N-33-61-B-c	Südlich von Hirschbur			
195	1 Rostock Rostock	NVA-Objekt / Küs-tenartl. / Raketen VM Schwarzenpfost	120	Schwerin 1 S. 43	N-33-61-B-c	Südwestlich von Gelbensande	42	Küstenraketen-regiment 18 | KRR-18 | 01/015	Rostock | Gelbensande |
196	1 Rostock Rostock			Schwerin 1 S. 43	N-33-61-B-c	Gelbensande			
197	1 Rostock Rostock	NVA-Objekt / Fla-Raketen FRA-433, 43. FRBr 2201 Hinrichshagen	117	Schwerin 1 S. 40 und S. 43	N-33-61-A-d und N-33-61-B-c	Hinrichshagen	40	Fla-Raketen-abteilung 4323 | FRA-4323 | 01/902	Rostock | Hinrichshagen |
198	1 Rostock Rostock	NVA-Funk-Meß / Radar / Raketen FuTB-33 / FuTK-334 u. A65-33 Rövershagen 2551 Purkshof	115						

Verzeichnis der Standorte der NVA (MfNV, NVA und Grenztruppen der NVA)

Signatur	Karte	lt. HA VIII	S.	lt. WBK	Nomenklatur	Lage	S.	lt. NVA	Lage
199	1 Rostock Rostock	NVA-Flugplatz / Hubschrauberstütz-punkt Rövershagen 2551 Purkshof	120						
200	1 Rostock Rostock						40	Funktechnische Abteilung 4301 | FuTA-4301 |	Rostock | Rövershagen |
201	1 Rostock Rostock	NVA-Objekt / 43. FRBr 2551 Rövershagen	118						
202	1 Rostock Rostock			Schwerin 1 S. 40 und S. 79	N-33-61-A-d und N-33-61-C-b	Südwestlich von Rövershagen			
203	1 Rostock Rostock			Schwerin 1 S. 79 und S. 82	N-33-61-C-b und N-33-61-D-a	Nordöstlich von Mönchhagen	45	Teile / VAL-4 (La-gerabschnitt 11) | T / VAL-4 |	Rostock | Purkshof | F 105, Abzweig Volkenshagen
204	1 Rostock Rostock	NVA-Funk-Meß / Nachrichten / Richt-funk 43. FRBr 2551 Klein Kusse-witz	115	Schwerin 1 S. 79	N-33-61-C-b	Klein Kussewitz	32	Teile / NR-14 (Richtfunk-betriebsstelle 9) | T / NR-14 RF | 01/382	Rostock | Klein Kussewitz |

Signatur	Karte	lt. HA VIII	S.	lt. WBK	Nomenklatur	Lage	S.	lt. NVA	Lage
205	1 Rostock Rostock						6	Teile / Armee-sportklub Vorwärts Rostock | T / ASK R. | 01/812	Rostock | Kessin | Bootshaus
206	1 Rostock Rostock			Schwerin 1 S. 39	N-33-61-A-c	Nordwestlich von Diedrichs-hagen			
207	1 Rostock Rostock			Schwerin 1 S. 39	N-33-61-A-c	Nordwestlich von Diedrichs-hagen			
208	1 Rostock Rostock	NVA-Objekt (4. Flot-tille) / Stabsmusik-korps 2530 Warnemünde	120						
209	1 Rostock Rostock			Schwerin 1 S. 39 und S. 40	N-33-61-A-c und N-33-61-A-d	Hafeneinfahrt	43	Hochseeyacht "Ostseeland" | | 01/016	Rostock | Warnemünde | Hohe Düne
210	1 Rostock Rostock			Schwerin 1 S. 39 und S. 40	N-33-61-A-c und N-33-61-A-d	Hafeneinfahrt	45	Führung / 4. Flottil-le | F / 4. Fl | 01/016	Rostock | Warnemünde | Hohe Düne
211	1 Rostock Rostock			Schwerin 1 S. 39 und S. 40	N-33-61-A-c und N-33-61-A-d	Hafeneinfahrt	45	Nachrichtenkom-panie 4 | NK-4 | 01/016	Rostock | Warnemünde | Hohe Düne

Signatur	Karte	lt. HA VIII	S.	lt. WBK	Nomenklatur	Lage	S.	lt. NVA	Lage
212	1 Rostock Rostock			Schwerin 1 S. 39 und S. 40	N-33-61-A-c und N-33-61-A-d	Hafeneinfahrt	45	Marinepionierzug 4 | MPiZ-4 | 01/016	Rostock | Warnemünde | Hohe Düne
213	1 Rostock Rostock	NVA-Hafen / Räum-abteilung 2530 Warnemünde	117						
214	1 Rostock Rostock	NVA-Militärhafen / Räumabteilung 2530 Warnemünde	119						
215	1 Rostock Rostock			Schwerin 1 S. 39 und S. 40	N-33-61-A-c und N-33-61-A-d	Hafeneinfahrt	45	Auswerte-, Re-chen- und Informa-tionsgr. 4 | ARIG-4 | 01/016	Rostock | Warnemünde | Hohe Düne
216	1 Rostock Rostock			Schwerin 1 S. 39 und S. 40	N-33-61-A-c und N-33-61-A-d	Hafeneinfahrt	45	Zug chemische Abwehr 4 | ZChA-4 | 01/016	Rostock | Warnemünde | Hohe Düne
217	1 Rostock Rostock			Schwerin 1 S. 39 und S. 40	N-33-61-A-c und N-33-61-A-d	Hafeneinfahrt	45	4. Sicherungsbri-gade | 4. SiBr | 01/016	Rostock | Warnemünde | Hohe Düne
218	1 Rostock Rostock			Schwerin 1 S. 39 und S. 40	N-33-61-A-c und N-33-61-A-d	Hafeneinfahrt	45	2. Minenabwehr-schiffsabteilung | 2. MAWSA | 01/016	Rostock | Warnemünde | Hohe Düne

Signatur	Karte	lt. HA VIII	S.	lt. WBK	Nomenklatur	Lage	S.	lt. NVA	Lage
219	1 Rostock Rostock			Schwerin 1 S. 39 und S. 40	N-33-61-A-c und N-33-61-A-d	Hafeneinfahrt	45	4. Minenabwehr-schiffsabteilung | 4. MAWSA | 01/016	Rostock | Warnemünde | Hohe Düne
220	1 Rostock Rostock			Schwerin 1 S. 39 und S. 40	N-33-61-A-c und N-33-61-A-d	Hafeneinfahrt	45	4. Küstenschutz-schiffsabteilung | 4. KSSA | 01/016	Rostock | Warnemünde | Hohe Düne
221	1 Rostock Rostock			Schwerin 1 S. 39 und S. 40	N-33-61-A-c und N-33-61-A-d	Hafeneinfahrt	45	4. Küstenschutz-schiffsbrigade | 4. KSSBr | 01/016	Rostock | Warnemünde | Hohe Düne
222	1 Rostock Rostock			Schwerin 1 S. 39 und S. 40	N-33-61-A-c und N-33-61-A-d	Hafeneinfahrt	45	4. Vermessungs-schiffsabteilung | 4. VSA | 01/016	Rostock | Warnemünde | Hohe Düne
223	1 Rostock Rostock			Schwerin 1 S. 39 und S. 40	N-33-61-A-c und N-33-61-A-d	Hafeneinfahrt	45	4. Sicherungs-schiffsabteilung | 4. SSAbt | 01/016	Rostock | Warnemünde | Hohe Düne
224	1 Rostock Rostock			Schwerin 1 S. 39 und S. 40	N-33-61-A-c und N-33-61-A-d	Hafeneinfahrt	45	Stützpunkt Warnemünde | Stp. Warn. | 01/016	Rostock | Warnemünde | Hohe Düne
225	1 Rostock Rostock			Schwerin 1 S. 39 und S. 40	N-33-61-A-c und N-33-61-A-d	Hafeneinfahrt	45	Teile / F / 4. Fl (Rückwärtige Dienste) | T / F. 4. Fl |	Rostock | Warnemünde | Hohe Düne

Signatur	Karte	lt. HA VIII	S.	lt. WBK	Nomenklatur	Lage	S.	lt. NVA	Lage
								01/016	
226	1 Rostock Rostock	NVA-Lager-Werkstatt / Munibunker VM 2530 Warnemünde	115	Schwerin 1 S. 39 und S. 40	N-33-61-A-c und N-33-61-A-d	Hafeneinfahrt	45	Versorgungs- und Ausrüstungslager 4 | VAL-4 | 01/016	Rostock | Warnemünde | Hohe Düne
227	1 Rostock Rostock			Schwerin 1 S. 39 und S. 40	N-33-61-A-c und N-33-61-A-d	Hafeneinfahrt	45	Raketentechnische Kompanie 4 | RTK-4 | 01/015	Rostock | Warnemünde | Hohe Düne
228	1 Rostock Rostock			Schwerin 1 S. 39 und S. 40	N-33-61-A-c und N-33-61-A-d	Hafeneinfahrt	45	Instandsetzungsbasis 4 | IBas-4 | 01/016	Rostock | Warnemünde | Hohe Düne
229	1 Rostock Rostock			Schwerin 1 S. 39 und S. 40	N-33-61-A-c und N-33-61-A-d	Hafeneinfahrt	45	Kfz-Kompanie 4 | Kfz-K-4 | 01/016	Rostock | Warnemünde | Hohe Düne
230	1 Rostock Rostock			Schwerin 1 S. 39 und S. 40	N-33-61-A-c und N-33-61-A-d	Hafeneinfahrt	45	Kfz-Instandsetzungszug 4 | KfzIZ-4 | 01/016	Rostock | Warnemünde | Hohe Düne

Signatur	Karte	lt. HA VIII	S.	lt. WBK	Nomenklatur	Lage	S.	lt. NVA	Lage
231	1 Rostock Rostock			Schwerin 1 S. 39 und S. 40	N-33-61-A-c und N-33-61-A-d	Hafeneinfahrt	45	Lehrbasis 4 | | 01/016	Rostock | Warnemünde | Hohe Düne
232	1 Rostock Rostock			Schwerin 1 S. 39 und S. 40	N-33-61-A-c und N-33-61-A-d	Hafeneinfahrt	45	Schulschiff | | ohne	Rostock | Warnemünde | Hohe Düne
233	1 Rostock Rostock			Schwerin 1 S. 39 und S. 40	N-33-61-A-c und N-33-61-A-d	Hafeneinfahrt	45	Seehydrographi-scher Dienst 4 | SHD-4 | 01/503	Rostock | Warnemünde | Hohe Düne
234	1 Rostock Rostock			Schwerin 1 S. 39 und S. 40	N-33-61-A-c und N-33-61-A-d	Hafeneinfahrt	45	Teile / SHD-4 (Tonnenhof 4) | T / SHD-4 | 01/500	Rostock | Warnemünde | Hohe Düne
235	1 Rostock Rostock			Schwerin 1 S. 39 und S. 40	N-33-61-A-c und N-33-61-A-d	Hafeneinfahrt	45	2. Küstenschutz-schiffsabteilung | 2. KSSA | 01/016	Rostock | Warnemünde | Hohe Düne
236	1 Rostock Rostock			Schwerin 1 S. 39 und S. 40	N-33-61-A-c und N-33-61-A-d	Hafeneinfahrt	42	Propagandakom-panie 18 | PrK-18 | 01/016	Rostock | Warnemünde | Hohe Düne
237	1 Rostock Rostock			Schwerin 1 S. 39 und S. 40	N-33-61-A-c und N-33-61-A-d	Hafeneinfahrt	47	1. Grenzschiffsab-teilung | 1. GSA | 01/016	Rostock | Warnemünde | Hohe Düne

Signatur	Karte	lt. HA VIII	S.	lt. WBK	Nomenklatur	Lage	S.	lt. NVA	Lage
238	1 Rostock Rostock			Schwerin 1 S. 39 und S. 40	N-33-61-A-c und N-33-61-A-d	Hafeneinfahrt	47	2. Grenzschiffsabteilung | 2. GSA | 01/016	Rostock | Warnemünde | Hohe Düne
239	1 Rostock Rostock			Schwerin 1 S. 39 und S. 40	N-33-61-A-c und N-33-61-A-d	Hafeneinfahrt	47	4. Grenzschiffsabteilung | 4. GSA | 01/120	Rostock | Warnemünde | Hohe Düne
240	1 Rostock Rostock			Schwerin 1 S. 39 und S. 40	N-33-61-A-c und N-33-61-A-d	Hafeneinfahrt	8	8. Technische Beobachtungskompanie | 8. TBK | 01/120	Rostock | Warnemünde | Hohe Düne
241	1 Rostock Rostock	NVA-VB (MSR 28 u. AR 8) Groß Schwaß	119						
242	1 Rostock Rostock			Schwerin 1 S. 80	N-33-61-C-c	Nördlich der Straße			
243	1 Rostock Rostock			Schwerin 1 S. 80	N-33-61-C-c	Nördlich der Straße			
244	1 Rostock Rostock			Schwerin 1 S. 80	N-33-61-C-c	Nördlich der Straße			
245	1 Rostock Rostock			Schwerin 1 S. 80	N-33-61-C-c	Südöstlich von Stäbelow			
246	1 Rostock Rostock	NVA-TÜP / MSR 28 2500 Rostock-Vorweden, Schutow	120	Schwerin 1 S. 78	N-33-61-C-a	Westlich der Autobahn			

Signatur	Karte	lt. HA VIII	S.	lt. WBK	Nomenklatur	Lage	S.	lt. NVA	Lage
247	1 Rostock Rostock						6	Armeesportklub Vorwärts Rostock | ASK R. | 01/810	Rostock | Rostock | Tschaikowsky-straße 33
248	1 Rostock Rostock						43	ASK Vorwärts Rostock (Nach-wuchszentr.) | ASK Vorw. R. |	Rostock | Rostock | Tschaikowsky-straße
249	1 Rostock Rostock			Schwerin 1 S. 78	N-33-61-C-a	Zwischen Barnstorf und Hansaviertel	25	Mot.-Schützen-regiment 28 | MSR-28 | 01/706	Rostock | Rostock | Kopernikusstra-ße 1
250	1 Rostock Rostock			Schwerin 1 S. 78	N-33-61-C-a	Zwischen Barnstorf und Hansaviertel	26	Artillerieregiment 8 | AR-8 | 01/707	Rostock | Rostock | Kopernikusstra-ße 1a
251	1 Rostock Rostock	NVA-Unterkunft AR 8 2500 Kopernikus-straße	115	Schwerin 1 S. 78	N-33-61-C-a	Zwischen Barnstorf und Hansaviertel			
252	1 Rostock Rostock			Schwerin 1 S. 78	N-33-61-C-a	Zwischen Barnstorf und Hansaviertel	26	Teile / Instandset-zungsbattaillon 8 (2. Kp.) | T / IB-8 | 01/707	Rostock | Rostock | Kopernikusstra-ße
253	1 Rostock Rostock			Schwerin 1 S. 78	N-33-61-C-a	Zwischen Barnstorf und Hansaviertel	26	Teile / Instandset-zungsbattaillon 8 (3. Kp.) | T / IB-8 | 01/707	Rostock | Rostock | Kopernikusstra-ße

Signatur	Karte	lt. HA VIII	S.	lt. WBK	Nomenklatur	Lage	S.	lt. NVA	Lage
254	1 Rostock Rostock	WKK Rostock Kopernikusstr. 16	117	Schwerin 1 S. 78	N-33-61-C-a	Zwischen Barnstorf und Hansaviertel	28	Wehrbezirkskreis-kommando Rostock | WBK Rostock | 01/708	Rostock | Rostock | Kopernikusstra-ße 16
255	1 Rostock Rostock	WBK Rostock Kopernikusstr. 16	117	Schwerin 1 S. 78	N-33-61-C-a	Zwischen Barnstorf und Hansaviertel			
256	1 Rostock Rostock	WBK	119	Schwerin 1 S. 78	N-33-61-C-a	Zwischen Barnstorf und Hansaviertel			
257	1 Rostock Rostock			Schwerin 1 S. 78	N-33-61-C-a	Zwischen Barnstorf und Hansaviertel	28	Teile / WBK Rostock (BVL 0140) | T / WBK R (BVL) | 01/708	Rostock | Rostock | Kopernikusstra-ße 16
258	1 Rostock Rostock	NVA-Unterkunft / NBB-18 / Kaserne / Stab VM Gehlsdorf	115	Schwerin 1 S. 78	N-33-61-C-a	Rostock-Gehlsdorf / Lan-genort	42	Kommando der Volksmarine | Kdo VM | 01/003	Rostock | Rostock-Gehlsdorf | Pressentinstraße
259	1 Rostock Rostock			Schwerin 1 S. 78	N-33-61-C-a	Rostock-Gehlsdorf / Lan-genort	42	Hauptgefechts-stand 18 | HGS-18 | 01/003	Rostock | Rostock-Gehlsdorf | Pressentinstraße
260	1 Rostock Rostock			Schwerin 1 S. 78	N-33-61-C-a	Rostock-Gehlsdorf / Lan-genort	42	Teile / Kdo VM (Politabteilung) | T / Kdo VM | 01/003	Rostock | Rostock-Gehlsdorf | Pressentinstraße

Signatur	Karte	lt. HA VIII	S.	lt. WBK	Nomenklatur	Lage	S.	lt. NVA	Lage
261	1 Rostock Rostock			Schwerin 1 S. 78	N-33-61-C-a	Rostock-Gehlsdorf / Langenort	42	Teile / NR-18 (Nachrichtenbetriebsbtln.) | T / NR-18 (NBB) | 01/003	Rostock | Rostock-Gehlsdorf | Pressentinstraße
262	1 Rostock Rostock			Schwerin 1 S. 78	N-33-61-C-a	Rostock-Gehlsdorf / Langenort	42	Rechenzentrale 18 | RZ-18 | 01/ 003	Rostock | Rostock-Gehlsdorf | Pressentinstraße
263	1 Rostock Rostock			Schwerin 1 S. 78	N-33-61-C-a	Rostock-Gehlsdorf / Langenort	42	Auswerte-, Rechen- und Informationsgr. 18 | ARIG-18 | 01/003	Rostock | Rostock-Gehlsdorf | Pressentinstraße
264	1 Rostock Rostock			Schwerin 1 S. 78	N-33-61-C-a	Rostock-Gehlsdorf / Langenort	42	Bootseinsatzgruppe z. b. V. | | 01/003	Rostock | Rostock-Gehlsdorf | Pressentinstraße
265	1 Rostock Rostock			Schwerin 1 S. 78	N-33-61-C-a	Rostock-Gehlsdorf / Langenort	42	Stützpunkt Rostock | Stp. Rostock | 01/003	Rostock | Rostock-Gehlsdorf | Pressentinstraße
266	1 Rostock Rostock			Schwerin 1 S. 78	N-33-61-C-a	Rostock-Gehlsdorf / Langenort	43	Kfz-Bataillon 18 | Kfz-B-18 | 01/003	Rostock | Rostock-Gehlsdorf | Pressentinstraße
267	1 Rostock Rostock	NVA-Objekt / VM Pionierkomp. 18 2500 Rostock	118						

Signatur	Karte	lt. HA VIII	S.	lt. WBK	Nomenklatur	Lage	S.	lt. NVA	Lage
268	1 Rostock Rostock	WKK Rostock-Land	119				28	Wehrkreiskommando Rostock-Land | WKK Rostock / L | 01/735	Rostock | Rostock | Rosa-Luxemburg-Straße 27
269	1 Rostock Rostock	WKK Rostock-Stadt	119				28	Wehrkreiskommando Rostock-Stadt | WKK Rostock / S | 01/752	Rostock | Rostock | Rosa-Luxemburg-Straße 27
270	1 Rostock Rostock						28	Teile / WBK Rostock (Standortzug) | T / WBK R (STOZ) | 01/021	Rostock | Rostock | John-Brinckman-Straße 7
271	1 Rostock Rostock			Schwerin 1 S. 79	N-33-61-C-b	Südwestlich der Autobahn-Anschlußstelle Rostock-Ost	2	Unterkunftsabteilung Rostock | UKA R. | 01/800	Rostock | Rostock | Dierkower Damm
272	1 Rostock Rostock			Schwerin 1 S. 79	N-33-61-C-b	Südwestlich der Autobahn-Anschlußstelle Rostock-Ost	28	Teile / WBK Rostock (Schalt-u. Betriebsztr.) | T / WBK R (SBZ) | 01/736	Rostock | Rostock | Dierkower Damm 45
273	1 Rostock Rostock			Schwerin 1 S. 79	N-33-61-C-b	Südwestlich der Autobahn-Anschlußstelle Rostock-Ost	43	Seehydrographischer Dienst 18 | SHD-18 | 01/054	Rostock | Rostock-Dierkow | Dierkower Damm 45

Signatur	Karte	lt. HA VIII	S.	lt. WBK	Nomenklatur	Lage	S.	lt. NVA	Lage
274	1 Rostock Rostock						43	Stabsmusikkorps Rostock | | 01/084	Rostock | Rostock-Marienehe | An der Feigerbänk
275	1 Rostock Rostock						43	Ledigenwohnheim | LwH | 01/084	Rostock | Rostock-Marienehe | Straßenbahnendhaltestelle
276	1 Rostock Rostock			Schwerin 1 S. 78	N-33-61-C-a	Rostock	7	Verwaltung Schiffsbau | | 01/212	Rostock | Rostock | Fiete-Schulze-Straße 69
277	1 Rostock Rostock			Schwerin 1 S. 78	N-33-61-C-a	Rostock	10	Militärgericht Rostock | | 01/708	Rostock | Rostock | Fiete-Schulze-Straße
278	1 Rostock Rostock			Schwerin 1 S. 78	N-33-61-C-a	Rostock	47	Führung / 6. Grenzbrigade Küste | F / 6. GBrK | 01/212	Rostock | Rostock | Fiete-Schulze-Straße 69
279	1 Rostock Rostock			Schwerin 1 S. 78	N-33-61-C-a	Rostock	47	Grenzstabskompanie 6 | | 01/212	Rostock | Rostock | Fiete-Schulze-Straße

Signatur	Karte	lt. HA VIII	S.	lt. WBK	Nomenklatur	Lage	S.	lt. NVA	Lage
280	1 Rostock Rostock			Schwerin 1 S. 78	N-33-61-C-a	Rostock	47	Grenznachrichten-kompanie 6 | GNK- 6 | 01/212	Rostock | Rostock | Fiete-Schulze-Straße
281	1 Rostock Rostock			Schwerin 1 S. 78	N-33-61-C-a	Rostock	47	Grenzauswerte-, Rechen- u. Infor-mationsgr. 6 | GARIG- 6 |	Rostock | Rostock | Fiete-Schulze-Straße
282	1 Rostock Rostock			Schwerin 1 S. 78	N-33-61-C-a	Rostock	47	Grenzinstandset-zungskompanie 6 | GIK-6 | 01/212	Rostock | Rostock | Fiete-Schulze-Straße
283	1 Rostock Rostock			Schwerin 1 S. 78	N-33-61-C-a	Rostock	47	Teile / 6. GBrK (Einrichtungen u. Objekte) | T / 6. GBrK |	Rostock | Rostock | Fiete-Schulze-Straße
284	1 Rostock Rostock	NVA-Grenztruppe Unterkunft 2500 Rostock, Fiete-Schulze-Straße	115	Schwerin 1 S. 78	N-33-61-C-a	Rostock			Rostock | Rostock | Fiete-Schulze-Straße
285	1 Rostock Rostock						43	Haus der NVA Rostock | | 01/018	Rostock | Rostock | Steinstraße
286	1 Rostock Rostock	NVA-Objekt (Haus der Armee) 2500 Rostock, Wall-straße	117						

Signatur	Karte	lt. HA VIII	S.	lt. WBK	Nomenklatur	Lage	S.	lt. NVA	Lage
287	1 Rostock Rostock						43	Ledigenwohnheim (ziv.) | LwH | 01/021	Rostock | Rostock | John-Brinckmann-Straße 6|7
288	1 Rostock Rostock						43	Transportkom-mandantur See | TKdtr. See | ohne	Rostock | Rostock | Überseehafen | Petersdorf
289	1 Rostock Rostock						43	Leitstelle für Aus-landstransporte | | ohne	Rostock | Rostock | Überseehafen | Petersdorf
290	1 Rostock Rostock	NVA-Fla-Raketen 2355 Sanitz	120	Schwerin 1 S. 83 und S. 85	N-33-61-D-b und N-33-61-D-d	Östlich von Sa-nitz	40	43. Fla-Raketen-brigade | 43. FRBr | 01/905	Rostock | Sanitz |
291	1 Rostock Rostock			Schwerin 1 S. 85	N-33-61-D-b	Zwischen Wendfeld und Stormstorf	40	Technische Abtei-lung 4320 | TA-4320 | 01/905	Rostock | Sanitz |
292	1 Rostock Rostock			Schwerin 1 S. 82 und S. 84	N-33-61-D-a und N-33-61-D-c	Südöstlich von Sagerheide Nordwestlich von Sanitz	28	Teile / WBK Rostock (NK 0181) | T / WBK R (NK) | 01/713	Rostock | Sanitz |

Signatur	Karte	lt. HA VIII	S.	lt. WBK	Nomenklatur	Lage	S.	lt. NVA	Lage
293	1 Rostock Rostock						42	Teile / NR-18 (Relaisstation 18 (RS-18) | T / NR-18 (RS) | 01/388	Rostock | Tessin | Straße nach Laage
294	1 Rostock Rostock	NVA-Funk-Meß / Funkleitstelle VM 2557 Tessin	117						
295	1 Rostock Rostock			Schwerin 1 S. 84	N-33-61-D-c	Zwischen Petschow und Lieblingshof			
296	1 Rostock Rostock	NVA-Objekt "Geometer" Fla-Raketen, Kaserne 2551 Gubkow, Lieblingshof, Prangendorf	120	Schwerin 1 S. 84 und S. 85	N-33-61-D-c und N-33-61-D-d	Cammin / Prangendorf	40	Fla-Raketenabteilungsgruppe 431 | FRAG-431 | 01/942	Rostock | Cammin | Prangendorf |
297	1 Rostock Rostock	NVA-Lager-Werkstatt / Komplexlager Wahrstorf 2551 Pölchow	117	Schwerin 2 S. 21	N-33-73-A-a	Nordöstlich von Huckstorf	43	Teile / VAL-18 (Komplexlager Wahrstorf) | T / VAL-18 (KL) | 01/093	Rostock | Wahrstorf | Ehem. Ziegelei
298	1 Rostock Rostock			Schwerin 1 S. 81	N-33-61-C-d	Autobahnanschlußstelle Rostock-Süd			
299	1 Rostock Rostock			Schwerin 1 S. 81	N-33-61-C-d	Rostocker Schweiz			
300	1 Rostock Rostock			Schwerin 1 S. 81	N-33-61-C-d	Südöstlich von Roggentin			

Verzeichnis der Standorte der NVA (MfNV, NVA und Grenztruppen der NVA)

Signatur	Karte	lt. HA VIII	S.	lt. WBK	Nomenklatur	Lage	S.	lt. NVA	Lage
301	1 Rostock Rostock			Schwerin 1 S. 81	N-33-61-C-d	Nordöstlich von Hohen Schwarfs			
302	1 Rostock Rostock			Schwerin 1 S. 81	N-33-61-C-d	Östlich von Kavelstorf			
303	1 Rostock Rostock	NVA-VB 2555 Kavelstorf	119						
304	1 Rostock Rostock			Schwerin 2 S. 22	N-33-73-A-b	Südlich von Groß Viegeln			
305	1 Rostock Rostock	NVA-Lager-Werkstatt / Depot für Wasserbomben, VM 2500 Drüsewitz	117						
306	1 Rostock Rostock			Schwerin 2 S. 26	N-33-73-B-b	Westlich von Drüsewitz			
307	1 Rostock Rostock	NVA-Flugplatz / Ausweichflugplatz SLB A 15 km 170-172,5 (auch GSSD)	118						
308	1 Rostock Ribnitz-Damgarten						45	Hafenkommando Darßer Ort | Hkdo D. O. | 01/029	Ribnitz-Damgarten | Darßer Ort | Hafen
309	1 Rostock Ribnitz-Damgarten	NVA-Verladepunkt Hafen, VM Darßer Ort	113	Schwerin 1 S. 17	N-33-50-C-a	Darßer Ort			

Signatur	Karte	lt. HA VIII	S.	lt. WBK	Nomenklatur	Lage	S.	lt. NVA	Lage
310	1 Rostock Ribnitz-Damgarten						48	6. Technische Beobachtungskompanie | 6. TBK | 01/029	Ribnitz-Damgarten | Darßer Ort | Am Leuchtturm
311	1 Rostock Ribnitz-Damgarten			Schwerin 1 S. 21 und S. 22	N-33-50-D-a und N-33-50-D-b	Zingst			
312	1 Rostock Ribnitz-Damgarten	NVA-TÜP / Schießplatz 2385 Zingst	114						
313	1 Rostock Ribnitz-Damgarten			Schwerin 1 S. 21	N-33-50-D-a	Östlich von der Müggenburger Ablage			
314	1 Rostock Ribnitz-Damgarten			Schwerin 1 S. 21 und S. 23	N-33-50-D-a und N-33-50-D-c	Südöstlich von Sundische Wiese Zingst			
315	1 Rostock Ribnitz-Damgarten			Schwerin 1 S. 21	N-33-50-D-a	Südöstlich von Sundische Wiese			
316	1 Rostock Ribnitz-Damgarten						11	Fla-Raketenausbildungszentrum 40 | FRAZ-40 | 01/760	Ribnitz-Damgarten | Zingst | Hägerende (Am VEG Zl.)

Verzeichnis der Standorte der NVA (MfNV, NVA und Grenztruppen der NVA)

Signatur	Karte	lt. HA VIII	S.	lt. WBK	Nomenklatur	Lage	S.	lt. NVA	Lage
317	1 Rostock Ribnitz-Damgarten						42	Funkdienst 18 | FuD-18 | 01/760	Ribnitz-Damgarten | Zingst | Darß | Am VEG Zingst
318	1 Rostock Ribnitz-Damgarten	NVA-Objekt 2385 Zingst	114	Schwerin 1 S. 18	N-33-50-C-b	Im Osten von Zingst			
319	1 Rostock Ribnitz-Damgarten			Schwerin 1 S. 18	N-33-50-C-b	Westlich von Zingst			
320	1 Rostock Ribnitz-Damgarten			Schwerin 1 S. 20	N-33-50-C-d	Östlich von Barth			
321	1 Rostock Ribnitz-Damgarten	NVA-Objekt / Raketen LSK / LV 2380 Barth	115	Schwerin 1 S. 20	N-33-50-C-d	Westlich von Barth	40	Fla-Raketenabteilung 4322 | FRA-4322 | 01/901	Ribnitz-Damgarten | Barth |
322	1 Rostock Ribnitz-Damgarten	NVA-Objekt / Raketen LV 2381 Fuhlendorf	115	Schwerin 1 S. 19	N-33-50-C-c	Südöstlich von Fuhlendorf			
323	1 Rostock Ribnitz-Damgarten						47	Einrichtung / 6. GBrK (Mehrzweckobjekt) | E / 6. GBrK (MZO) | 01/249	Ribnitz-Damgarten | Prerow | Bernsteinweg

Signatur	Karte	lt. HA VIII	S.	lt. WBK	Nomenklatur	Lage	S.	lt. NVA	Lage
324	1 Rostock Ribnitz-Damgarten						47	Teile / GIK-6 (Wartungszug) | T / GIK-6 | 01/249	Ribnitz-Damgarten | Prerow | Bernsteinweg
325	1 Rostock Ribnitz-Damgarten						48	Teile / 6. TBK | T / 6. TBK |	Ribnitz-Damgarten | Prerow | Ortsausgang
326	1 Rostock Ribnitz-Damgarten	NVA Grenztruppe / Unterkunft 2383 Prerow							
327	1 Rostock Ribnitz-Damgarten			Schwerin 1 S. 16	N-33-49-D-c N-33-49-D-d	Im Norden von Ahrenshoop	47	4. Grenzkompanie | 4. GK | 01/252	Ribnitz-Damgarten | Ahrenshoop | Dorfstraße
328	1 Rostock Ribnitz-Damgarten	NVA-Grenztruppe / Unterkunft / Küsten-beob. Station 2593 Ahrenshoop	114						
329	1 Rostock Ribnitz-Damgarten	NVA-Funk-Meß / Küstenmeßstation 2598 Wustrow-Althagen (Küste)	116						
330	1 Rostock Ribnitz-Damgarten			Schwerin 1 S. 16	N-33-49-D-c N-33-49-D-d	Westlich von Niehagen	47	Einrichtung / 6. GBrK (Naherholungseinr.) | E / 6. GBrK | 01/039	Ribnitz-Damgarten | Wustrow |

Signatur	Karte	lt. HA VIII	S.	lt. WBK	Nomenklatur	Lage	S.	lt. NVA	Lage
331	1 Rostock Ribnitz-Damgarten			Schwerin 1 S. 16	N-33-49-D-c N-33-49-D-d	Südwestlich von Wustrow	48	7. Technische Beobachtungskompanie | 7. TBK | 01/026	Ribnitz-Damgarten | Wustrow | Am Strand
332	1 Rostock Ribnitz-Damgarten	NVA-Funk-Meß / Radar LSK / LV 2591 Saal	114	Schwerin 1 S. 42	N-33-61-B-b	Nördlich von Saal	39	Funktechnische Kompanie 332 | FuTK-332 | 01/907	Ribnitz-Damgarten | Saal |
333	1 Rostock Ribnitz-Damgarten	NVA-Funk-Meß / Radar 2591 Bartelshagen II	116						
334	1 Rostock Ribnitz-Damgarten	WKK	113				28	Wehrkreiskommando Ribnitz-Damgarten | WKK Ribn. Damg. | 01/715	Ribnitz-Damgarten | Ribnitz-Damgarten | Bahnhofstraße 32
335	1 Rostock Ribnitz-Damgarten			Schwerin 1 S. 44	N-33-61-B-d	Östlich vom Bahnhof Ribnitz-Damgarten			
336	1 Rostock Ribnitz-Damgarten						43	Teile / Ibas-18 (Werkstattbereich 4) | T / Ibas-18 | 01/215	Ribnitz-Damgarten | Ribnitz-Damgarten | Am Hafen
337	1 Rostock Ribnitz-Damgarten	NVA-Verladepunkt / Bootswerft / Hafen VM 2590 Ribnitz-	116						

Signatur	Karte	lt. HA VIII	S.	lt. WBK	Nomenklatur	Lage	S.	lt. NVA	Lage
		Damgarten							
338	1 Rostock Ribnitz-Damgarten	NVA-VB 2590 Ribnitz-Damgarten	113						
339	1 Rostock Ribnitz-Damgarten	NVA-Objekt / Stabs-bunker Wechselge-fechtsstand 43 FRBr Gresenhorst, Sanitz 2591 Dänschenburg	114	Schwerin 1 S. 83	N-33-61-D-b	Südwestlich von Dänschenburg			
340	1 Rostock Ribnitz-Damgarten			Schwerin 1 S. 83	N-33-61-D-b	Südlich von Dammerstorf			
341	1 Rostock Ribnitz-Damgarten			Schwerin 1 S. 86	N-33-62-C-a	Südwestlich von Marlow	42	Teile / NR-18 (Re-lais-Station 18 (RS-18) | T / NR-18 (RS) | 01/383	Ribnitz-Damgarten | Marlow | Straße nach Dammerstorf
342	1 Rostock Ribnitz-Damgarten	NVA-Funk-Meß / Funkleitstelle 2597 Marlow	114						
343	1 Rostock Ribnitz-Damgarten	NVA-Funk-Meß / Funkstelle 2591 Böhlendorf	116	Schwerin 1 S. 87 und S. 89	N-33-62-C-b und N-33-62-C-d	Südlich von Bad Sülze Langsdorf bis Böhlendorf	42	Funk- und funk-techn. Störbatail-lon 18 | FuFuTSB-18 | 01/122	Ribnitz-Damgarten | Böhlendorf |

Signatur	Karte	lt. HA VIII	S.	lt. WBK	Nomenklatur	Lage	S.	lt. NVA	Lage
344	1 Rostock Ribnitz-Damgarten			Schwerin 1 S. 87 und S. 89	N-33-62-C-b und N-33-62-C-d	Südlich von Bad Sülze Langsdorf bis Böhlendorf	42	Nachrichtenregiment 18 | NR-18 | 01/122	Ribnitz-Damgarten | Böhlendorf |
345	1 Rostock Ribnitz-Damgarten			Schwerin 1 S. 89	N-33-62-C-d	Südlich bei Eichenthal	3	Troposphärenfunkzentrale 302 | keine | 01/384	Ribnitz-Damgarten | Langsdorf | Eichenthal
346	1 Rostock Stralsund	NVA-Funk-Meß / Radar VM Barhöft	125	Schwerin 1 S. 25	N-33-51-C-a	Barhöft			
347	1 Rostock Stralsund	NVA-Raketenobjekt LSK / LV 2301 Klausdorf	125	Schwerin 1 S. 25	N-33-51-C-a	Barhöft	40	Fla-Raketenabteilung 4331 | FRA-4331 | 01/937	Stralsund | Barhöft |
348	1 Rostock Stralsund			Schwerin 1 S. 25	N-33-51-C-a	Barhöft	47	2. Technischer Beobachtungszug | 2. TBZ | 01/221	Stralsund | Barhöft | Hafen
349	1 Rostock Stralsund			Schwerin 1 S. 25	N-33-51-C-a	Barhöft	47	Teile / GB-2 (3. Grenzbootsgruppe) | T / GB-2 | 01/221	Stralsund | Barhöft | Hafen
350	1 Rostock Stralsund	NVA-Objekt 2301 Wendisch Langendorf	123	Schwerin 1 S. 22	N-33-50-D-b	Wendisch Langendorf			

Signatur	Karte	lt. HA VIII	S.	lt. WBK	Nomenklatur	Lage	S.	lt. NVA	Lage
351	1 Rostock Stralsund	NVA-ÜG Groß Mohrdorf	123						
352	1 Rostock Stralsund	NVA-Flugplatz 2301 Altenpleen, OT Nisdorf Groß Mohrdorf	123	Schwerin 1 S. 24	N-33-50-D-d	Zwischen Nisdorf und Groß Mohrdorf	39	Feldflugplatzkommando 19 | | 01/914	Rostock | Groß Mohrdorf |
353	1 Rostock Stralsund			Schwerin 1 S. 24	N-33-50-D-d	Östlich von Altenpleen			
354	1 Rostock Stralsund			Schwerin 1 S. 27	N-33-51-C-c	Parower Haken	42	Flottenschule | | 01/001	Stralsund | Stralsund-Parow |
355	1 Rostock Stralsund			Schwerin 1 S. 27	N-33-51-C-c	Parower Haken	42	Marinehubschrauberbergeschwader 18 | MHG-18 | 01/001	Stralsund | Stralsund-Parow |
356	1 Rostock Stralsund	NVA-Objekt Schule-VM-Hubschrauber Stralsund 2301 Parow	125						
357	1 Rostock Stralsund			Schwerin 1 S. 27	N-33-51-C-c	Parower Haken	42	Fliegertechnisches Bataillon 18 | FTB-18 | 01/001	Stralsund | Stralsund-Parow |
358	1 Rostock Stralsund			Schwerin 1 S. 27	N-33-51-C-c	Parower Haken	28	Teile / WBK Rostock (Teile SBZ) | T / WBK R (T / SBZ) |	Stralsund | Stralsund | Große Paarower Straße

Signatur	Karte	lt. HA VIII	S.	lt. WBK	Nomenklatur	Lage	S.	lt. NVA	Lage
359	1 Rostock Stralsund	NVA-Lager-Werkstatt VM 2300 Stralsund	123						
360	1 Rostock Stralsund						43	Musikkorps Stralsund | | 01/005	Stralsund | Stralsund | Große Paarower Straße
361	1 Rostock Stralsund						43	Stationäre Druckerei | | 01/005	Stralsund | Stralsund | Große Paarower Straße
362	1 Rostock Stralsund	NVA-Offiziershochschule "Schwedenschanze" OHS VM Karl-Liebknecht 2300 Stralsund	123	Schwerin 1 S. 27	N-33-51-C-c	Im Norden von Stralsund	42	Offiziershochschule der Volksmarine | OHS VM | 01/005	Stralsund | Stralsund | Große Paarower Straße
363	1 Rostock Stralsund						43	Marinemedizinisches Zentrum 18 | | 01/005	Stralsund | Stralsund | Schwedenschanze
364	1 Rostock Stralsund						43	Einrichtung / VAL-18 (Lagerbezirk 1) | E / VAL-18 |	Stralsund | Stralsund | Wasserstraße
365	1 Rostock Stralsund	WKK	125				28	Wehrkreiskommando Stralsund | WKK Stralsund | 01/719	Stralsund | Stralsund | Wasserstraße 18

Signatur	Karte	lt. HA VIII	S.	lt. WBK	Nomenklatur	Lage	S.	lt. NVA	Lage
366	1 Rostock Stralsund							Hafenkommando Ost | Hkdo Ost | 01/005	Stralsund | Stralsund | Am Hafen
367	1 Rostock Stralsund							Lazarett Stralsund | | 01/044	Stralsund | Stralsund | Krankenhaus am Sund
368	1 Rostock Stralsund						43	Haus der NVA Stralsund | | 01/041	Stralsund | Stralsund | Alter Markt 14
369	1 Rostock Stralsund	NVA-VB 2300 Stralsund	125						
370	1 Rostock Stralsund	NVA-Nachrichten-Post 2300 Stralsund	123						
371	1 Rostock Stralsund	NVA-Objekt (Schiffs-stammabteilung 18) 2300 Stralsund	123	Schwerin 1 S. 53 und S. 54	N-33-63-A-a und N-33-63-A-b	Stralsund-Dänholm Dänholm	42	Schiffsstammab-teilung 18 | | 01/024	Stralsund | Stralsund-Dänholm | Dänholm
372	1 Rostock Stralsund			Schwerin 1 S. 53 und S. 54	N-33-63-A-a und N-33-63-A-b	Stralsund-Dänholm Dänholm	43	Teile / Ibas-18 (Werkstattbereich 2) | T / Ibas-18 | 01/024	Stralsund | Stralsund-Dänholm | Dänholm
373	1 Rostock Stralsund	NVA-Lager-Werk-statt / Resevelager 2300 Stralsund-Dähnholm	125	Schwerin 1 S. 53 und S. 54	N-33-63-A-a und N-33-63-A-b	Stralsund-Dänholm Dänholm			

Verzeichnis der Standorte der NVA (MfNV, NVA und Grenztruppen der NVA)

Signatur	Karte	lt. HA VIII	S.	lt. WBK	Nomenklatur	Lage	S.	lt. NVA	Lage
374	1 Rostock Stralsund			Schwerin 1 S. 53 und S. 54	N-33-63-A-a und N-33-63-A-b	Stralsund-Dänholm Dänholm	44	Teile / SHD-1 (Tonnenhof 2) | T / SHD-1 | 01/590	Stralsund | Stralsund-Dänholm |
375	1 Rostock Stralsund			Schwerin 1 S. 53 und S. 54	N-33-63-A-a und N-33-63-A-b	Stralsund-Dänholm Dänholm	8	VE MHO Betriebsteil Einzelh. Rostock | MHO-EH. RO | 01/024	Stralsund | Stralsund-Dänholm |
376	1 Rostock Stralsund	NVA-Militärakademie "F. Engels" 2300 Stralsund-Dähnholm	125	Schwerin 1 S. 53 und S. 54	N-33-63-A-a und N-33-63-A-b	Stralsund-Dänholm Dänholm			
377	1 Rostock Stralsund			Schwerin 1 S. 53	N-33-63-A-a	Stralsund			
378	1 Rostock Stralsund	NVA-VB 2305 Velgast	125						
379	1 Rostock Stralsund			Schwerin 1 S. 53	N-33-63-A-a	Östlich von Negast			
380	1 Rostock Stralsund	NVA-TÜP / Ausbildungsgelände Kampfschwimmer Negast, Zarrendorf, Krummenhagen 2301 Wendorf	123	Schwerin 1 S. 53 und S. 55	N-33-63-A-a und N-33-63-A-c	Östlich von Negast Nördlich von Zarrendorf			
381	1 Rostock Stralsund			Schwerin 1 S. 55	N-33-63-A-c	Nördlich von Abtshagen			

Signatur	Karte	lt. HA VIII	S.	lt. WBK	Nomenklatur	Lage	S.	lt. NVA	Lage
382	1 Rostock Stralsund	NVA-Grenztruppe / 4. Ausbildungsregiment 2303 Richtenberg	125						
383	1 Rostock Stralsund			Schwerin 1 S. 51 und S. 90	N-33-62-B-c und N-33-62-D-a	Gersdin östlich von Dolgen			
384	1 Rostock Stralsund			Schwerin 1 S. 91	N-33-62-D-b	Nördlich von Papenhagen			
385	1 Rostock Grimmen	NVA-Lager-Werkstatt VM (Lager für Schiffsersatzteile) Neuhof	111	Schwerin 1 S. 54	N-33-63-A-b	Nördlich von Neuhof	43	Teile / VAL-18 (Komplexlager Neuhof) | T / VAL-18 (KL) | 01/092	Grimmen | Neuhof | Ehemalige Ziegelei am Bodden
386	1 Rostock Grimmen	NVA-Objekt (Ausweichhafen VM) 2321 Stahlbrode	111						
387	1 Rostock Grimmen	NVA-Objekt / Fla-Raketen FR A-431, 43 FRBr 2321 Abtshagen	111	Schwerin 1 S. 52 und S. 55	N-33-62-B-d und N-33-63-A-c	Sievertshagen Südwestlich von Abtshagen	40	Fla-Raketenabt. 4321 | FRA-4321 | 01/900	Grimmen | Abtshagen |
388	1 Rostock Grimmen			Schwerin 1 S. 55	N-33-63-A-c	Südöstlich von Abtshagen			
389	1 Rostock Grimmen	NVA-Funk-Meß / Radar 2321 Sievertshagen	111						
390	1 Rostock Grimmen			Schwerin 1 S. 94	N-33-62-C-a	Industriegebiet Grimmen			

Signatur	Karte	lt. HA VIII	S.	lt. WBK	Nomenklatur	Lage	S.	lt. NVA	Lage
391	1 Rostock Grimmen	WKK	111				28	Wehrkreiskommando Grimmen | WKK Grimmen | 01/741	Grimmen | Grimmen | Ernst-Thälmann-Straße 26
392	1 Rostock Grimmen			Schwerin 1 S. 94	N-33-62-C-a	Südöstlich vom Bahnhof Grimmen			
393	1 Rostock Grimmen			Schwerin 1 S. 92	N-33-62-D-C	Südöstlich von Bassendorf			
394	1 Rostock Greifswald			Schwerin 1 S. 102	N-33-64-C-a	Im Nordwesten von Lubmin			
395	1 Rostock Greifswald			Schwerin 1 S. 99	N-33-63-D-b	Im Norden von Ladebow Wieck	43	Teile / VAL-18 (Komplexlg. Greifswald / L.) | T / VAL-18 | 01/234	Greifswald | Greifswald | Ladebow | Am Ortseingang
396	1 Rostock Greifswald	NVA-Objekt (VM Tanklager) 2202 Ladebow	107	Schwerin 1 S. 99	N-33-63-D-b	Im Norden von Ladebow Wieck	43	Treib- und Schmierstofflager 18 | TSL-18 | 01/069	Greifswald | Greifswald | Ladebow | Am Ortseingang
397	1 Rostock Greifswald			Schwerin 1 S. 99	N-33-63-D-b	Im Norden von Ladebow Wieck	43	Teile / Ibas-18 (Werkstattbereich 3) | T / Ibas-18 | 01/068	Greifswald | Greifswald | Ladebow | Am Ortseingang
398	1 Rostock Greifswald	NVA-Grenztruppen (Kommando) 2200 Greifswald	107						

Signatur	Karte	lt. HA VIII	S.	lt. WBK	Nomenklatur	Lage	S.	lt. NVA	Lage
399	1 Rostock Greifswald	NVA-Objekt / Trans-portabt. b. RBD 2200 Greifswald	107						
400	1 Rostock Greifswald	NVA-Lager-Werkstatt / Zentr. Kfz-Lager VM 2200 Greifswald	107						
401	1 Rostock Greifswald	NVA-Objekt / E.-M.-Arndt-Uni 2200 Greifswald	107	Schwerin 1 S. 99	N-33-63-D-b	Greifswald, westlich vom Ostseeviertel			
402	1 Rostock Greifswald						6	Militärmedizinische Sektion | MMS | 01/807	Greifswald | Greifswald | Rudolf-Petershagen-Allee 38
403	1 Rostock Greifswald	WKK	107				28	Wehrkreiskom-mando Greifs-wald | WKK Greifswald | 01/723	Greifswald | Greifswald | Wallstraße 19
404	1 Rostock Greifswald						29	Teile / WBK Neu-brandenburg (ET-Kdtr. 5076) | T / WBK N (ET-Kdtr) | 01/726	Greifswald | Greifswald | Johann-Stelling-Straße 30
405	1 Rostock Greifswald			Schwerin 1 S. 100	N-33-63-D-c	Östlich von Der-sekow			

Signatur	Karte	lt. HA VIII	S.	lt. WBK	Nomenklatur	Lage	S.	lt. NVA	Lage
406	1 Rostock Greifswald	NVA-Objekt / Raketen VM 2201 Hanshagen	107	Schwerin 1 S. 104	N-33-64-C-c	Östlich von Hanshagen	43	Raketen- und torpedotechnische Basis 18 | RTTB-18 | 01/012	Greifswald | Hanshagen | Südost Greifswald
407	1 Rostock Greifswald	NVA-Funk-Meß / Funkpeilzug 2202 Gützkow	107				42	Einrichtung / FuD-18 (Aufklärungsobjekt) | E / FuD-18 (Akl.) |	Greifswald | Gützkow |
408	1 Rostock Greifswald	NVA-Lager-Werkstatt / Rep.-Werk Nbdb. BT 2202 Gützkow	107						
409	1 Rostock Greifswald			Schwerin 2 S. 42	N-33-75-B-b	Nordöstlich von Gützkow			
410	1 Rostock Greifswald			Schwerin 2 S. 42	N-33-75-B-b	Östlich von Bandelin			
411	1 Rostock Wolgast			Schwerin 1 S. 64 und S. 66	N-33-64-B-b und N-33-64-B-d	Greifswalder Oie	47	1. Technische Beobachtungskompanie | 1. TBK | 01/036	Wolgast | Insel Greifswalder Oie |
412	1 Rostock Wolgast			Schwerin 1 S. 65	N-33-64-B-c	Im Süden der Insel Ruden	47	1. Technischer Beobachtungszug | 1. TBZ | 01/238	Wolgast | Insel Ruden |

Signatur	Karte	lt. HA VIII	S.	lt. WBK	Nomenklatur	Lage	S.	lt. NVA	Lage
413	1 Rostock Wolgast			Schwerin 1 S. 65 und S. 106	N-33-64-B-c und N-33-64-D-a	Peenemünde	39	Zieldarstellungs-kette 33 | | 01/911	Wolgast | Peenemünde |
414	1 Rostock Wolgast			Schwerin 1 S. 65 und S. 106	N-33-64-B-c und N-33-64-D-a	Peenemünde	40	Jagdfliegerge-schwader 9 | JG-9 | 01/911	Wolgast | Peenemünde |
415	1 Rostock Wolgast			Schwerin 1 S. 65 und S. 106	N-33-64-B-c und N-33-64-D-a	Peenemünde	40	Nachr.- u. Flugsi-cherungsbataillon 9 | NFB-9 | 01/911	Wolgast | Peenemünde |
416	1 Rostock Wolgast			Schwerin 1 S. 65 und S. 106	N-33-64-B-c und N-33-64-D-a	Peenemünde	40	Fliegertechnisches Bataillon 9 | FTB-9 | 01/911	Wolgast | Peenemünde |
417	1 Rostock Wolgast			Schwerin 1 S. 65 und S. 106	N-33-64-B-c und N-33-64-D-a	Peenemünde	40	Flakbatterie 9 | FlaBttr.-9 | 01/911	Wolgast | Peenemünde |
418	1 Rostock Wolgast	NVA-Sperrgebiet LSK / LV 2227 Peenemünde	130	Schwerin 1 S. 65 und S. 106	N-33-64-B-c und N-33-64-D-a	Peenemünde			
419	1 Rostock Wolgast			Schwerin 1 S. 106	N-33-64-D-a	Peenemünde	44	Auswerte-, Re-chen- und Informa-tionsgr. 1 | ARIG-1 |	Wolgast | Peenemünde |

Signatur	Karte	lt. HA VIII	S.	lt. WBK	Nomenklatur	Lage	S.	lt. NVA	Lage
								01/008	
420	1 Rostock Wolgast			Schwerin 1 S. 106	N-33-64-D-a	Peenemünde	44	Nachrichtenkompanie 1 | NK-1 | 01/008	Wolgast | Peenemünde | Objekt
421	1 Rostock Wolgast			Schwerin 1 S. 65 und S.106	N-33-64-B-c und N-33-64-D-a	Peenemünde	44	Flakbatterie / Stützp. Peenemünde | Flak-Bttr. |	Wolgast | Peenemünde | Objekt
422	1 Rostock Wolgast			Schwerin 1 S. 106	N-33-64-D-a	Peenemünde	44	1. Minenabwehrschiffsabteilung | 1. MAWSA | 01/008	Wolgast | Peenemünde | Hafen-Nord
423	1 Rostock Wolgast			Schwerin 1 S. 106	N-33-64-D-a	Peenemünde	44	3. Minenabwehrschiffsabteilung | 3. MAWSA | 01/008	Wolgast | Peenemünde | Hafen-Nord
424	1 Rostock Wolgast			Schwerin 1 S. 106	N-33-64-D-a	Peenemünde	44	1. Landungsschiffsbrigade | 1. LSBr | 01/008	Wolgast | Peenemünde | Hafen-Nord
425	1 Rostock Wolgast	NVA-1. Flottille Peenemünde 2227 Peenemünde	127	Schwerin 1 S. 106	N-33-64-D-a	Peenemünde	44	Führung / 1. Flottille | F / 1. Fl | 01/008	Wolgast | Peenemünde | Hafen-Nord

Signatur	Karte	lt. HA VIII	S.	lt. WBK	Nomenklatur	Lage	S.	lt. NVA	Lage
426	1 Rostock Wolgast			Schwerin 1 S. 106	N-33-64-D-a	Peenemünde	44	Teile / 1. Landungsschiffsbrigade (3. LSAbt.) | T / 1. LSBr | 01/008	Wolgast | Peenemünde | Objekt
427	1 Rostock Wolgast			Schwerin 1 S. 106	N-33-64-D-a	Peenemünde	44	1. Sicherungsbrigade | 1. SiBr | 01/008	Wolgast | Peenemünde | Hafen-Nord
428	1 Rostock Wolgast			Schwerin 1 S. 106	N-33-64-D-a	Peenemünde	44	1. Küstenschutzschiffsabteilung | 1. KSSA | 01/008	Wolgast | Peenemünde | Hafen-Nord
429	1 Rostock Wolgast			Schwerin 1 S. 106	N-33-64-D-a	Peenemünde	44	1. Sicherstellungsschiffsabteilung | 1. SSAbt | 01/008	Wolgast | Peenemünde | Objekt
430	1 Rostock Wolgast			Schwerin 1 S. 106	N-33-64-D-a	Peenemünde	44	Stützpunkt Peenemünde | Stp. Peen. | 01/008	Wolgast | Peenemünde |
431	1 Rostock Wolgast			Schwerin 1 S. 106	N-33-64-D-a	Peenemünde	44	Versorgungs- und Ausrüstungslager 1 | VAL-1 | 01/008	Wolgast | Peenemünde | Hafen-Nord
432	1 Rostock Wolgast			Schwerin 1 S. 106	N-33-64-D-a	Peenemünde	44	Instandsetzungsbasis 1 | IBas-1 |	Wolgast | Peenemünde | Hafen-Nord

Signatur	Karte	lt. HA VIII	S.	lt. WBK	Nomenklatur	Lage	S.	lt. NVA	Lage
								01/008	
433	1 Rostock Wolgast			Schwerin 1 S. 106	N-33-64-D-a	Peenemünde	44	Kfz-Instandset-zungszug 1 | KfzIZ-1 | 01/008	Wolgast | Peenemünde | Hafen-Nord
434	1 Rostock Wolgast			Schwerin 1 S. 106	N-33-64-D-a	Peenemünde	44	Wartungs- und Konservierungba-sis 1 | | 01/008	Wolgast | Peenemünde | Hafen-Nord
435	1 Rostock Wolgast			Schwerin 1 S. 106	N-33-64-D-a	Peenemünde	44	Kfz-Kompanie 1 | Kfz-K-1 | 01/008	Wolgast | Peenemünde | Objekt
436	1 Rostock Wolgast			Schwerin 1 S. 106	N-33-64-D-a	Peenemünde	44	Munitionslager 1 | ML-1 | 01/106	Wolgast | Peenemünde | Hafen-Nord
437	1 Rostock Wolgast			Schwerin 1 S. 106	N-33-64-D-a	Peenemünde	44	Lehrbasis 1 | | 01/008	Wolgast | Peenemünde | Hafen-Nord
438	1 Rostock Wolgast			Schwerin 1 S. 106	N-33-64-D-a	Peenemünde	44	SHD-Schiffs-abteilung | SHD-SA |	Wolgast | Peenemünde | Objekt
439	1 Rostock Wolgast			Schwerin 1 S. 106	N-33-64-D-a	Peenemünde	44	Seehydrographi-scher Dienst 1 | SHD-1 | 01/008	Wolgast | Peenemünde | Hafen-Nord

Signatur	Karte	lt. HA VIII	S.	lt. WBK	Nomenklatur	Lage	S.	lt. NVA	Lage
440	1 Rostock Wolgast			Schwerin 1 S. 106	N-33-64-D-a	Peenemünde	44	Musikkorps Peenemünde | | 01/008	Wolgast | Peenemünde | Hafen-Nord
441	1 Rostock Wolgast			Schwerin 1 S. 103	N-33-64-C-b	Westlich von Freest	44	Teile / NK-1 (Sendestelle) | T / NK-1 | 01/237	Wolgast | Freest | Richtung Spandowerhagen
442	1 Rostock Wolgast			Schwerin 1 S. 103	N-33-64-C-b	Westlich von Freest	47	Einrichtung / 6. GBrK (GüSt Wasser) | E / 6. GBrK GüSt | 01/237	Wolgast | Freest-Nonnendorf |
443	1 Rostock Wolgast	NVA-Funk-Meß-Station 1. Flottille 2221 Freest	130	Schwerin 1 S. 103	N-33-64-C-b	Westlich von Freest			
444	1 Rostock Wolgast						44	Teile / 1. Landungsschiffsbrigade (1. LSAbt.) | T / 1. LSBr | 01/066	Wolgast | Kröslin | Hafen
445	1 Rostock Wolgast	NVA-Objekt (PSF 14579 F 3) 2221 Kröslin	130						
446	1 Rostock Wolgast	NVA-Flugplatz 3. LVD "H. Rau" Peenemünde Insel Usedom 2222 Karlshagen	127	Schwerin 1 S. 106	N-33-64-D-a	Nördlich von Karlshagen			

Signatur	Karte	lt. HA VIII	S.	lt. WBK	Nomenklatur	Lage	S.	lt. NVA	Lage
447	1 Rostock Wolgast			Schwerin 1 S. 106	N-33-64-D-a	Karlshagen	33	Mehrzweckobjekt Karlshagen | MZO Karlsh | 01/925	Wolgast | Karlshagen |
448	1 Rostock Wolgast	NVA-Objekt / See-hydrographischer Dienst 2222 Karlshagen	130	Schwerin 1 S. 106	N-33-64-D-a	Karlshagen	44	Teile / SHD-1 (Tonnenhof 1) | T / SHD-1 | 01/501	Wolgast | Karlshagen |
449	1 Rostock Wolgast	NVA-Unterkunft / Fl. Techn. Bat. Insel Usedom 2222 Karlshagen	127						
450	1 Rostock Wolgast			Schwerin 1 S. 106	N-33-64-D-a	Trassenheide	44	Marinepionierzug 1 | MPiZ-1 | 01/241	Wolgast | Trassenheide | Strandweg
451	1 Rostock Wolgast			Schwerin 1 S. 106	N-33-64-D-a	Trassenheide	44	Zug Chemische Abwehr 1 | ZChA-1 | 01/241	Wolgast | Trassenheide |
452	1 Rostock Wolgast	NVA-Grenztruppe 2233 Trassenheide	130						
453	1 Rostock Wolgast			Schwerin 1 S. 109	N-33-64-D-d	Zinnowitz	44	Teile VAL-1 (Ausrüstungslager) | T / VAL-1 | 01/034	Wolgast | Zinnowitz | Salzhorstweg
454	1 Rostock Wolgast			Schwerin 1 S. 109	N-33-64-D-d	Zinnowitz			

Signatur	Karte	lt. HA VIII	S.	lt. WBK	Nomenklatur	Lage	S.	lt. NVA	Lage
455	1 Rostock Wolgast			Schwerin 1 S. 108	N-33-64-D-c	Nördlich von Wolgast			
456	1 Rostock Wolgast			Schwerin 1 S. 108	N-33-64-D-c	Nordwestlich von Wolgast			
457	1 Rostock Wolgast			Schwerin 1 S. 108	N-33-64-D-c	Westlich von Wolgast			
458	1 Rostock Wolgast	WKK	130				28	Wehrkreiskommando Wolgast | WKK Wolgast | 01/727	Wolgast | Wolgast | Straße der Befreiung 25
459	1 Rostock Wolgast			Schwerin 1 S. 108	N-33-64-D-c	Südlich von Wolgast Neustadt	43	Werftkommando Wolgast | | 01/002	Wolgast | Wolgast | VEB Peenewerft
460	1 Rostock Wolgast	NVA-Lager-Werkstatt / Peenewerft ISW der VM	127	Schwerin 1 S. 108	N-33-64-D-c	Südlich von Wolgast Neustadt			
461	1 Rostock Wolgast			Schwerin 1 S. 108	N-33-64-D-c	Südlich von Wolgast Neustadt	42	Stützpunkt Wolgast | Stp. Wolgast | 01/002	Wolgast | Wolgast | Am Hauptbahnhof
462	1 Rostock Wolgast	NVA-Lager-Werkstatt / Zentr. Versorgungslager u. Wissenschaftl.-techn. Zentrum VM 2220 Wolgast	127	Schwerin 1 S. 108	N-33-64-D-c	Südlich von Wolgast Neustadt	43	Wissenschaftlich-technisches Zentrum 18 | WTZ-18 | 01/002	Wolgast | Wolgast | Am Hauptbahnhof
463	1 Rostock Wolgast			Schwerin 1 S. 108	N-33-64-D-c	Südlich von Wolgast Neustadt	43	Instandsetzungsbasis 18 | IBas-18 | 01/002	Wolgast | Wolgast | Am Hauptbahnhof

Signatur	Karte	lt. HA VIII	S.	lt. WBK	Nomenklatur	Lage	S.	lt. NVA	Lage
464	1 Rostock Wolgast			Schwerin 1 S. 108	N-33-64-D-c	Südlich von Wolgast Neu-stadt	43	Teile / WTZ-18 (8. Erprobungschiffs-abt.) | T / WTZ-18 |	Wolgast | Wolgast | Am Bahnhof
465	1 Rostock Wolgast			Schwerin 1 S. 108	N-33-64-D-c	Südlich von Wolgast Neu-stadt	44	Teile / NK-1 (Fernmeldetechni-scher Zug) | T / NK-1 |	Wolgast | Wolgast | Am Bahnhof
466	1 Rostock Wolgast			Schwerin 1 S. 108	N-33-64-D-c	Westlich von Sauzin	44	Teile / Munitions-lager 1 (Teillager) | T / ML-1 | 01/103	Wolgast | Sauzin |
467	1 Rostock Wolgast			Schwerin 1 S. 105	N-33-64-C-d	Östlich von Schalense			
468	1 Rostock Wolgast			Schwerin 1 S. 110	N-33-65-C-c	Nördöstlich von Ückeritz	9	Erholungsheim-gruppe Ückeritz | | 01/844	Wolgast | Ückeritz |
469	1 Rostock Wolgast						9	Erholungsheim "Ostseeblick" | | 01/844	Wolgast | Ückeritz |
470	1 Rostock Wolgast						9	Erholungsheim "Haus am Berg" | | 01/842	Wolgast | Bansin | Bergstraße 33
471	1 Rostock Wolgast			Schwerin 2 S. 54	N-33-77-A-b	Im Nordwesten von Bansin			

Signatur	Karte	lt. HA VIII	S.	lt. WBK	Nomenklatur	Lage	S.	lt. NVA	Lage
472	1 Rostock Wolgast	NVA-Grenztruppe 2253 Bansin	130				47	Grenzkompanie 1 | GK-1 | 01/242	Wolgast | Bansin | Bergstraße
473	1 Rostock Wolgast			Schwerin 2 S. 53	N-33-77-A-a	Südwestlich von Pudagla	39	Funktechnisches Bataillon 33 | FuTB-33 | 01/911	Wolgast | Pudagla |
474	1 Rostock Wolgast	NVA-Funk-Meß / Funktechn. Kompanie Insel Usedom, Pudagla 2222 Karlshagen	127	Schwerin 2 S. 53	N-33-77-A-a	Südwestlich von Pudagla	39	Funktechnische Kompanie 331 | FuTK-331 | 01/912	Wolgast | Pudagla |
475	1 Rostock Wolgast	NVA-Funk-Meß-Station 2251 Pudagla	127	Schwerin 2 S. 53	N-33-77-A-a	Südwestlich von Pudagla			
476	1 Rostock Wolgast			Schwerin 2 S. 53	N-33-77-A-a	Zwischen Benz, Reetzow und Labömitz			
477	1 Rostock Wolgast						9	Erholungsheim "Strandperle" | | 01/843	Wolgast | Heringsdorf | Grenzstraße 3
478	1 Rostock Wolgast			Schwerin 2 S. 54	N-33-77-A-b	F 111	47	Einrichtung / 6. GBrK (GüSt Ahlbeck) | E / 6. GBrK GüSt | 01/243	Wolgast | Ahlbeck | Staatsgrenze
479	1 Rostock Wolgast			Schwerin 2 S. 54	N-33-77-A-b	Grenze zu Polen			

Signatur	Karte	lt. HA VIII	S.	lt. WBK	Nomenklatur	Lage	S.	lt. NVA	Lage
480	1 Rostock Wolgast			Schwerin 2 S. 54	N-33-77-A-b	Grenze zu Polen			
481	1 Rostock Wolgast	NVA-Grenztruppe 2252 Ahlbeck	127				47	Teile / GK-1 (2 Züge) | T / GK-1 | 01/245	Wolgast | Ahlbeck
482	1 Rostock Wolgast	NVA-Objekt (VM) 2251 Korswandt	127				44	Teile / 1. Flottille (Flakbatterie) | T / 1. Fl | 01/244	Wolgast | Korswandt |
483	1 Rostock Wolgast			Schwerin 2 S. 55	N-33-77-A-c	Zwischen Dargen, Kachlin und Görke			
484	1 Rostock Wolgast			Schwerin 2 S. 55	N-33-77-A-c	Südlich der F 110			
485	1 Rostock Wolgast			Schwerin 2 S. 55	N-33-77-A-c	Östlich von Görke			
486	1 Rostock Wolgast			Schwerin 2 S. 55 und S. 56	N-33-77-A-c und N-33-77-A-d	Südlich der F 110 Südlich von Kützow und Garz	40	Feldflugplatzkommando 9 | | 01/913	Wolgast | Garz |
487	1 Rostock Wolgast	NVA-Ausweichflugplatz Insel Usedom 2251 Garz	127						
488	1 Rostock Wolgast	NVA-Objekt (Panzer) 2251 Garz	127						

Verzeichnis der Standorte der NVA (MfNV, NVA und Grenztruppen der NVA)

Signatur	Karte	lt. HA VIII	S.	lt. WBK	Nomenklatur	Lage	S.	lt. NVA	Lage
489	1 Rostock Wolgast						47	Teile / GK-1 (Kontrollpunktgruppe) | T / GK-1 | 01/246	Wolgast | Kaminke | Staatsgrenze
1	2 Schwerin Gadebusch			Schwerin 2 S. 57	N-32-82-D-a	Nördwestlich von Schlagsülsdorf			
2	2 Schwerin Gadebusch			Schwerin 2 S. 57	N-32-82-D-a	Nördlich von Schlagsülsdorf			
3	2 Schwerin Gadebusch	NVA-Grenztruppe 2731 Utecht	133	Schwerin 2 S. 57	N-32-82-D-a	Am nördlichen Ortsrand von Utecht			
4	2 Schwerin Gadebusch			Schwerin 2 S. 60	N-32-82-D-d	Klein Molzahn			
5	2 Schwerin Gadebusch			Schwerin 2 S. 60	N-32-82-D-d	0,5 km vom östlichen Kartenrand, südlich der Straße nach Neu Thurow			
6	2 Schwerin Gadebusch	NVA-Funk-Meß / Funkobjekt Schlagresdorf 2731 Groß Molzahn	133	Schwerin 2 S. 59	N-32-82-D-c	Straße nach Schlagbrügge	40	Funktechnische Kompanie 432 | FuTK-432 | 02/173	Gadebusch | Groß Molzahn
7	2 Schwerin Gadebusch	NVA-Grenztruppe (8.GK) 2731 Schlagbrügge	133						

Signatur	Karte	lt. HA VIII	S.	lt. WBK	Nomenklatur	Lage	S.	lt. NVA	Lage
8	2 Schwerin Gadebusch			Schwerin 2 S. 65, S. 66, S. 67 und S. 68	N-32-83-D-a N-32-83-D-b N-32-83-D-c und N-32-83-D-d	Waldgebiet			
9	2 Schwerin Gadebusch			Schwerin 2 S. 67	N-32-83-D-c	Östlich von Drieberg Dorf			
10	2 Schwerin Gadebusch			Schwerin 2 S. 63	N-32-83-C-c	Im Norden von Gadebusch			
11	2 Schwerin Gadebusch	WKK Gadebusch Wismarsche Straße 23	133				28	Wehrkreiskom-mando Gade-busch | WKK Gadebusch | 02/076	Gadebusch | Gadebusch | Wismarsche Straße 23
12	2 Schwerin Gadebusch	NVA-Grenztruppe (7. GK Thurow-Horst) 2731 Groß Thurow	133						
13	2 Schwerin Gadebusch	NVA-Grenztruppe 2371 Kneese	133	Schwerin 2 S. 115	N-32-94-B-b	Westlich von Kneese			
14	2 Schwerin Schwerin			Schwerin 2 S. 122	N-32-95-B-a	Südwestlich von Grambow			
15	2 Schwerin Schwerin			Schwerin 2 S. 123	N-32-95-B-b	Güstrower Stra-ße	28	Teile / WBK Schwerin (Schalt- u. Betriebsztr) | T / WBK SCH (SBZ) | 02/001	Schwerin | Schwerin | Güstrower Tor

Signatur	Karte	lt. HA VIII	S.	lt. WBK	Nomenklatur	Lage	S.	lt. NVA	Lage
16	2 Schwerin Schwerin			Schwerin 2 S. 123	N-32-95-B-b	Werderstraße Zusatz: Kas	2	Unterkunftsabteilung Schwerin | UKA SCHW. | 02/003	Schwerin | Schwerin | Werderstraße 4
17	2 Schwerin Schwerin			Schwerin 2 S. 123	N-32-95-B-b	Werderstraße	10	Militärgericht Schwerin | | 02/001	Schwerin | Schwerin | Werderstraße 4
18	2 Schwerin Schwerin			Schwerin 2 S. 123	N-32-95-B-b	Werderstraße	25	Führung / 8. Mot.-Schützendivision | F / 8.MSD | 02/001	Schwerin | Schwerin | Werderstraße 4
19	2 Schwerin Schwerin			Schwerin 2 S. 123	N-32-95-B-b	Werderstraße	25	Stabskompanie 8 | | 02/001	Schwerin | Schwerin | Werderstraße 4
20	2 Schwerin Schwerin			Schwerin 2 S. 123	N-32-95-B-b	Werderstraße	25	Nachrichtenbataillon 8 | NB-8 | 02/001	Schwerin | Schwerin | Werderstraße 4
21	2 Schwerin Schwerin	WBK Schwerin	147				28	Wehrbezirkskommando Schwerin | WBK Schwerin | 02/072	Schwerin | Schwerin | Werderstraße 4
22	2 Schwerin Schwerin			Schwerin 2 S. 123	N-32-95-B-b	Südliche Werderstraße			
23	2 Schwerin Schwerin			Schwerin 2 S. 123	N-32-95-B-b	Südlich vom Hauptbahnhof			

Signatur	Karte	lt. HA VIII	S.	lt. WBK	Nomenklatur	Lage	S.	lt. NVA	Lage
24	2 Schwerin Schwerin						28	Teile / WBK Schwerin (ETKdtr. 5075) | T / WBK SCH | 02/152	Schwerin | Schwerin | Herbert-Warnke-Straße 15
25	2 Schwerin Schwerin						28	Wehrkreiskom-mando Schwerin | WKK Schwerin | 02/073	Schwerin | Schwerin | Schloßgarten-allee 66
26	2 Schwerin Schwerin			Schwerin 2 S. 123	N-32-95-B-b	Schwerin, Jo-hannes-Stelling-Straße, Lisch-straße			
27	2 Schwerin Schwerin			Schwerin 2 S. 123	N-32-95-B-b	Schwerin, nord-westlich der Zufahrt der F 321 auf die F 106			
28	2 Schwerin Schwerin	NVA-Bezirks-nachrichtenzentrale 2711 Görslow	147	Schwerin 2 S. 123	N-32-95-B-b	Görslow	28	Teile / WBK Schwerin (NK 0281) | T / WBK SCH (NK) | 02/146	Schwerin | Leezen, Görslow |
29	2 Schwerin Schwerin			Schwerin 2 S. 123	N-32-95-B-b	Görslow	28	Teile / WBK Schwerin (Stand-ortzug) | T / WBK SCH (STOZ) | 02/146	Schwerin | Leezen, Görslow |

Signatur	Karte	lt. HA VIII	S.	lt. WBK	Nomenklatur	Lage	S.	lt. NVA	Lage
30	2 Schwerin Schwerin			Schwerin 2 S. 72, S. 75, S. 127 und S. 130	N-32-84-C-d N-32-84-D-c N-32-96-A-b und N-32-96-B-a	Demen	23	5. Raketenbriga-de | 5. RBr. | 02/145	Schwerin | Demen |
31	2 Schwerin Schwerin			Schwerin 2 S. 72, S. 75, S. 127 und S. 130	N-32-84-C-d N-32-84-D-c N-32-96-A-b und N-32-96-B-a	Demen	23	Bewegl. Raketen-technische Basis 5 | BRTB-5 | 02/145	Schwerin | Demen |
32	2 Schwerin Schwerin	NVA-Objekt / Rake-ten 2711 Demen	147	Schwerin 2 S. 72, S. 75, S. 127 und S. 130	N-32-84-C-d N-32-84-D-c N-32-96-A-b und N-32-96-B-a	Demen			
33	2 Schwerin Sternberg auch Kreis Schwerin	NVA-Objekt (ÜG AR-5 / FRBR-5) 2723 Weitendorf	148	Schwerin 2 S. 72, S. 75, S. 127 und S. 130	N-32-84-C-d N-32-84-D-c N-32-96-A-b und N-32-96-B-a				
34	2 Schwerin Schwerin			Schwerin 2 S. 130	N-32-96-B-a	Südlich von Demen			
35	2 Schwerin Schwerin			Schwerin 2 S. 125	N-32-95-B-d	Buchholz Haltepunkt Stern	8	VE MHO Einzelh. Schwerin | MHO-EH. SCH | 02/004	Schwerin | Stern Buchholz | Ludwigsluster Straße

Signatur	Karte	lt. HA VIII	S.	lt. WBK	Nomenklatur	Lage	S.	lt. NVA	Lage
36	2 Schwerin Schwerin			Schwerin 2 S. 125	N-32-95-B-d	Buchholz Haltepunkt Stern	24	Musikkorps Schwerin | | 02/004	Schwerin | Stern Buchholz | Ludwigsluster Straße
37	2 Schwerin Schwerin			Schwerin 2 S. 125	N-32-95-B-d	Buchholz Haltepunkt Stern	25	Mot.-Schützen-regiment 27 | MSR-27 | 02/004	Schwerin | Stern Buchholz | Ludwigsluster Straße
38	2 Schwerin Schwerin			Schwerin 2 S. 125	N-32-95-B-d	Bucholz Halte-punkt Stern	26	Führungsbatterie CRA 8 | FueBttr. CRA-8 | 02/004	Schwerin | Stern Buchholz | Ludwigsluster Straße
39	2 Schwerin Schwerin			Schwerin 2 S. 125	N-32-95-B-d	Buchholz Haltepunkt Stern	26	Panzerjägerabtei-lung 8 | PJA-8 | 02/004	Schwerin | Stern Buchholz | Ludwigsluster Straße
40	2 Schwerin Schwerin	NVA-Objekt / TÜP 7 Panzer, Stern Buch-holz 2700 Schwerin, Ludwigsluster Straße	147	Schwerin 2 S. 125	N-32-95-B-d	Buchholz Haltepunkt Stern			
41	2 Schwerin Schwerin			Schwerin 2 S. 125	N-32-95-B-d	Buchholz Haltepunkt Stern	26	Geschoßwerferab-teilung 8 | GeWA-8 | 02/004	Schwerin | Stern Buchholz | Ludwigsluster Straße
42	2 Schwerin Schwerin			Schwerin 2 S. 125	N-32-95-B-d	Buchholz Haltepunkt Stern	26	Führungsbatterie CTLA 8 | FueBttr. CTLA-8 | 02/002	Schwerin | Stern Buchholz | Ludwigsluster Straße

Signatur	Karte	lt. HA VIII	S.	lt. WBK	Nomenklatur	Lage	S.	lt. NVA	Lage
43	2 Schwerin Schwerin			Schwerin 2 S. 125	N-32-95-B-d	Buchholz Haltepunkt Stern	26	Fla-Raketen-regiment 8 | FRR-8 | 02/004	Schwerin | Stern Buchholz | Ludwigsluster Straße
44	2 Schwerin Schwerin			Schwerin 2 S. 125	N-32-95-B-d	Buchholz Haltepunkt Stern	26	Teile / BMS-8 (Di-visionslager) | T / BMS-8 | 02/004	Schwerin | Stern Buchholz | Ludwigsluster Straße
45	2 Schwerin Schwerin			Schwerin 2 S. 125	N-32-95-B-d	Buchholz Haltepunkt Stern	26	Instandsetzungs-bataillon 8 (o. 2 .u. 3. Kp.) | IB-8 | 02/004	Schwerin | Stern Buchholz | Ludwigsluster Straße
46	2 Schwerin Schwerin			Schwerin 2 S. 125	N-32-95-B-d	Buchholz Haltepunkt Stern	28	Teile / WBK Schwerin (BVL 0240) | T / WBK SCH (BVL) | 02/004	Schwerin | Stern Buchholz | Ludwigsluster Straße
47	2 Schwerin Schwerin	NVA-TÜP / Panzer / Schießplatz 2711 Boldela	147	Schwerin 2 S. 125	N-32-95-B-d	Buchholz Haltepunkt Stern			
48	2 Schwerin Schwerin			Schwerin 2 S. 126	N-32-96-A-a	Östlich von Godem			
49	2 Schwerin Schwerin			Schwerin 2 S. 126	N-32-96-A-a	F 321 gegen-über von Waldschlößchen			
50	2 Schwerin Schwerin	NVA-VB 2712 Crivitz	149						

Signatur	Karte	lt. HA VIII	S.	lt. WBK	Nomenklatur	Lage	S.	lt. NVA	Lage
51	2 Schwerin Schwerin			Schwerin 2 S. 128	N-32-96-A-c	Östlich von Krudopp			
52	2 Schwerin Schwerin	NVA-VB 2711 Holthusen	149						
53	2 Schwerin Schwerin	NVA-VB 2711 Ruthenbeck	149						
54	2 Schwerin Schwerin auch Kreis Parchim	NVA-Funk-Meß / Raketen Dorf Zapel, Settin 2711 Tramm	147	Schwerin 2 S. 129	N-32-96-A-d	Dorf Zapel	40	Fla-Raketenabteilung 132 | FRA-132 | 02/014	Schwerin | Tramm | Ruthenbecker Damm
55	2 Schwerin Schwerin			Schwerin 2 S. 185	N-32-95-D-b	Östlich von Rastow			
56	2 Schwerin Schwerin	NVA-Mili. Teststelle 2711 Kraak	147						
57	2 Schwerin Sternberg	NVA-Objekt / Raketen Rothenmoor, Mankmoos 2723 Warin	148						
58	2 Schwerin Sternberg			Schwerin 2 S. 70	N-32-84-C-b	Nördöstlich von Allwardtshof			
59	2 Schwerin Sternberg			Schwerin 2 S. 70	N-32-84-C-b	Warin	40	Fla-Raketenabteilung 131 | FRA-131 | 02/013	Sternberg | Warin | Straße nach Nisbill
60	2 Schwerin Sternberg			Schwerin 2 S. 70	N-32-84-C-b	Nahe Bibower See			

Signatur	Karte	lt. HA VIII	S.	lt. WBK	Nomenklatur	Lage	S.	lt. NVA	Lage
61	2 Schwerin Sternberg	NV-VB 2723 Warin	148						
62	2 Schwerin Sternberg	NV-VB 2721 Ventschow	148						
63	2 Schwerin Sternberg	NV-VB 2721 Blankenberg	148						
64	2 Schwerin Sternberg	NV-VB 2720 Sternberg	148						
65	2 Schwerin Sternberg						28	Wehrkreiskom-mando Sternberg | WKK Sternberg | 02/082	Sternberg | Sternberg | Wilhelm-Pieck-Straße 32
66	2 Schwerin Sternberg	NV-VB Dabel	148						
67	2 Schwerin Sternberg	NVA-Objekt / Artill. / Panzer 2721 Dabel	148	Schwerin 2 S. 130 und S. 131	N-32-96-B-a und N-32-96-B-b	Westlich Dabel	23	Artillerieregiment 5 | AR-5 | 02/144	Sternberg | Dabel |
68	2 Schwerin Sternberg			Schwerin 2 S. 130 und S. 131	N-32-96-B-a und N-32-96-B-b	Westlich Dabel	23	Panzerjägerabtei-lung 5 | PJA-5 | 02/144	Sternberg | Dabel |
69	2 Schwerin Sternberg			Schwerin 2 S. 130 und S. 131	N-32-96-B-a und N-32-96-B-b	Westlich Dabel	23	Geschoßwerferab-teilung 5 | GeWA-5 | 02/144	Sternberg | Dabel |
70	2 Schwerin Sternberg	NV-VB Borkow	148						

Signatur	Karte	lt. HA VIII	S.	lt. WBK	Nomenklatur	Lage	S.	lt. NVA	Lage
71	2 Schwerin Bützow			Schwerin 2 S. 22	N-33-73-A-b	Zwischen Niendorf und Göldenitz			
72	2 Schwerin Bützow	NVA-TÜP Schwaan 2605 Letschow	131	Schwerin 2 S. 21 und S. 23	N-33-73-A-a und N-33-73-A-c	Südlich von Letschow Nördlich von Kambs			
73	2 Schwerin Bützow	NVA-Objekt Schwaan 2605 Letschow	131						
74	2 Schwerin Bützow	NVA-VB 2605 Schwaan	131						
75	2 Schwerin Bützow	NVA-VB 2600 Bützow	131						
76	2 Schwerin Bützow						28	Wehrkreiskommando Bützow | WKK Bützow | 02/075	Bützow | Bützow | Schloßplatz 2
77	2 Schwerin Bützow	NVA-VB 2621 Warnow	131						
78	2 Schwerin Güstrow			Schwerin 2 S. 22 und S. 25	N-33-73-A-b und N-33-73-B-a	Kahler Berg Westlich von Dolgen			
79	2 Schwerin Güstrow			Schwerin 2 S. 22	N-33-73-A-b	Östlich von Klein Sprenz			
80	2 Schwerin Güstrow			Schwerin 2 S. 25	N-33-73-B-a	Nördlich von Striesdorf			

Verzeichnis der Standorte der NVA (MfNV, NVA und Grenztruppen der NVA)

Signatur	Karte	lt. HA VIII	S.	lt. WBK	Nomenklatur	Lage	S.	lt. NVA	Lage
81	2 Schwerin Güstrow			Schwerin 2 S. 25	N-33-73-B-a	Im Norden von Kronskamp			
82	2 Schwerin Güstrow	NVA-Flugplatz, Kronskamp, Laage, Klein Lantow, Striesdorf, Dolgener See 2601 Weitendorf	134	Schwerin 2 S. 22, S. 24, S. 25 und S. 27	N-33-73-A-b N-33-73-A-d N-33-73-B-a und N-33-73-B-c	Waldgebiet westlich von Laage			
83	2 Schwerin Güstrow			Schwerin 2 S. 22, S. 24, S. 25 und S. 27	N-33-73-A-b N-33-73-A-d N-33-73-B-a und N-33-73-B-c	Waldgebiet westlich von Laage	34	Jagdfliegergeschwader 77 | JG-77 | 02/184	Güstrow | Laage |
84	2 Schwerin Güstrow			Schwerin 2 S. 22, S. 24, S. 25 und S. 27	N-33-73-A-b N-33-73-A-d N-33-73-B-a und N-33-73-B-c	Waldgebiet westlich von Laage	34	Fliegertechnisches Bataillon 77 | FTB-77 | 02/184	Güstrow | Laage |
85	2 Schwerin Güstrow			Schwerin 2 S. 22, S. 24, S. 25 und S. 27	N-33-73-A-b N-33-73-A-d N-33-73-B-a und N-33-73-B-c	Waldgebiet westlich von Laage	34	Nachrichten u. Flugsicherungsbtl. 77 | NFB-77 | 02/184	Güstrow | Laage |

Signatur	Karte	lt. HA VIII	S.	lt. WBK	Nomenklatur	Lage	S.	lt. NVA	Lage
86	2 Schwerin Güstrow			Schwerin 2 S. 22, S. 24, S. 25 und S. 27	N-33-73-A-b N-33-73-A-d N-33-73-B-a und N-33-73-B-c	Waldgebiet westlich von Laage	34	Sauerstoffgew.- u. Versorgungseinr. 77 | | 02/184	Güstrow | Laage |
87	2 Schwerin Güstrow			Schwerin 2 S. 22, S. 24, S. 25 und S. 27	N-33-73-A-b N-33-73-A-d N-33-73-B-a und N-33-73-B-c	Waldgebiet westlich von Laage	34 u. 42	Marinefliegerge-schwader 28 | MFG-28 | 02/184	Güstrow | Laage |
88	2 Schwerin Güstrow			Schwerin 2 S. 22, S. 24, S. 25 und S. 27	N-33-73-A-b N-33-73-A-d N-33-73-B-a und N-33-73-B-c	Waldgebiet westlich von Laage	34 u. 42	Fliegertechnisches Bataillon 28 | FTB-28 | 02/184	Güstrow | Laage |
89	2 Schwerin Güstrow			Schwerin 2 S. 22, S. 24, S. 25 und S. 27	N-33-73-A-b N-33-73-A-d N-33-73-B-a und N-33-73-B-c	Waldgebiet westlich von Laage	34 u. 42	Nachrichten- u. Flugsicherungs-btln. 28 | NFB-28 | 02/184	Güstrow | Laage |

Signatur	Karte	lt. HA VIII	S.	lt. WBK	Nomenklatur	Lage	S.	lt. NVA	Lage
90	2 Schwerin Güstrow			Schwerin 2 S. 22, S. 24, S. 25 und S. 27	N-33-73-A-b N-33-73-A-d N-33-73-B-a und N-33-73-B-c	Waldgebiet westlich von Laage	42 u. 34	Marinefliegergeschwader 28 | MFG-28| 02/184	Güstrow | Laage |
91	2 Schwerin Güstrow			Schwerin 2 S. 22, S. 24, S. 25 und S. 27	N-33-73-A-b N-33-73-A-d N-33-73-B-a und N-33-73-B-c	Waldgebiet westlich von Laage	42 u. 34	Nachrichten- u. Flugsicherungsbtln. 28 | NFB-28 | 02/184	Güstrow | Laage |
92	2 Schwerin Güstrow			Schwerin 2 S. 22, S. 24, S. 25 und S. 27	N-33-73-A-b N-33-73-A-d N-33-73-B-a und N-33-73-B-c	Waldgebiet westlich von Laage	42 u. 34	Fliegertechnisches Bataillon 26 | FTB-28 | 02/184	Güstrow | Laage |
93	2 Schwerin Güstrow	NVA-VB Laage	132						
94	2 Schwerin Güstrow			Schwerin 2 S. 27	N-33-73-B-c	Nördlich von Breesen			
95	2 Schwerin Güstrow			Schwerin 2 S. 27	N-33-73-B-c	Östlich vom Bahnhof Subzin-Liessow			
96	2 Schwerin Güstrow			Schwerin 2 S. 28	N-33-73-B-d	Schmooksberg Südwestlich von Lüningsdorf			

Signatur	Karte	lt. HA VIII	S.	lt. WBK	Nomenklatur	Lage	S.	lt. NVA	Lage
97	2 Schwerin Güstrow	NVA-VB 2601 Plaaz	132						
98	2 Schwerin Güstrow						28	Wehrkreiskom-mando Güstrow | WKK Güstrow | 02/077	Güstrow | Güstrow | Hafenstraße 15
99	2 Schwerin Güstrow	NVA-Lager-Werkstatt / Munilager 2600 Güstrow	134	Schwerin 2 S. 78 und S. 81	N-33-73-C-b und N-33-73-D-a	Nördlich von Klüß	24	Munitionslager 15 | ML-15 | 02/007	Güstrow | Güstrow-Klüß | Straße nach De-vwinkel
100	2 Schwerin Güstrow	NVA-Objekt 2602 Devwinkel	132						
101	2 Schwerin Güstrow	NVA-VB 2602 Devwinkel	132						
102	2 Schwerin Güstrow	NVA-VB 2604 Lalendorf	132						
103	2 Schwerin Güstrow	NVA-VB 2601 Langhagen	132						
104	2 Schwerin Güstrow	NVA-VB 2602 Krakow	132						
105	2 Schwerin Güstrow	NVA-Militärstelle (MS Bossow-Krakow) 2602 Bossow	132						
106	2 Schwerin Güstrow	NVA-VB 2602 Glave	132						
107	2 Schwerin Hagenow			Schwerin 2 S. 119	N-32-95-A-b	Südlich von Lützow			

Verzeichnis der Standorte der NVA (MfNV, NVA und Grenztruppen der NVA)

Signatur	Karte	lt. HA VIII	S.	lt. WBK	Nomenklatur	Lage	S.	lt. NVA	Lage
108	2 Schwerin Hagenow	NVA-Grenztruppe 2811 Lassahn	137	Schwerin 2 S. 115	N-32-94-B-b	Südlich von Lassahn			
109	2 Schwerin Hagenow		137	Schwerin 2 S. 115	N-32-94-B-b	Zwischen Andinens Ruh und Stintenburg			
110	2 Schwerin Hagenow	NVA-Grenztruppe 2821 Stintenburg							
111	2 Schwerin Hagenow	NVA-ÜG (Woezer See) 2821 Boddin	135						
112	2 Schwerin Hagenow			Schwerin 2 S. 117	N-32-94-B-d	Zarrentin			
113	2 Schwerin Hagenow	NVA-Grenztruppe 2824 Zarrentin	137	Schwerin 2 S. 117	N-32-94-B-d	Südlich der Straße zwischen Zarrentin und Bantin			
114	2 Schwerin Hagenow			Schwerin 2 S. 116	N-32-94-B-c	Südlich von Valluhn			
115	2 Schwerin Hagenow	NVA-Grenztruppe 2831 Zweedorf	136	Schwerin 2 S. 173	N-32-94-C-b	Östlich von Zweedorf			
116	2 Schwerin Hagenow			Schwerin 2 S. 173	N-32-94-C-b	Schwanheide			
117	2 Schwerin Hagenow	NVA-Grenztruppe 2831 Gallin	136						
118	2 Schwerin Hagenow			Schwerin 2 S. 176	N-32-94-D-a	Zwischen Greven-Granzin und Gallin			
119	2 Schwerin Hagenow			Schwerin 2 S. 176	N-32-94-D-a	Südwestlich von Greven-Granzin			

Verzeichnis der Standorte der NVA (MfNV, NVA und Grenztruppen der NVA)

Signatur	Karte	lt. HA VIII	S.	lt. WBK	Nomenklatur	Lage	S.	lt. NVA	Lage
120	2 Schwerin Hagenow			Schwerin 2 S. 176	N-32-94-D-a	Östlich vom Abbau, Lütten-mark			
121	2 Schwerin Hagenow			Schwerin 2 S. 176	N-32-94-D-a	Südwestlich von Granzin			
122	2 Schwerin Hagenow			Schwerin 2 S. 176	N-32-94-D-a	2 km östlich von Granzin			
123	2 Schwerin Hagenow	NVA-Grenztruppe 2831 Leisterförde	136						
124	2 Schwerin Hagenow	NVA-Grenztruppe 2830 Nostorf	136	Schwerin 2 S. 175	N-32-94-C-d	Im Norden von Nostorf			
125	2 Schwerin Hagenow			Schwerin 2 S. 178	N-32-94-D-c	Nordwestlich von Wiebendorf			
126	2 Schwerin Hagenow	NVA-Grenztruppe 2831 Bahlen		Schwerin 2 S. 178	N-32-94-D-c	Östlich von Bah-len			
127	2 Schwerin Hagenow	NVA-Grenztruppe 2831 Horst	136						
128	2 Schwerin Hagenow			Schwerin 2 S. 175	N-32-94-C-d	Zwischen Nostorf und Boi-zenburg			
129	2 Schwerin Hagenow			Schwerin 2 S. 177	N-32-94-D-b	Südöstlich von Nieklitz			
130	2 Schwerin Hagenow	NVA-Grenztruppe / Lagerplatz / Versor-gungslager für Pio-niertechnik 2823 Wittenburg	137	Schwerin 2 S. 120	N-32-95-A-c	Wittenburg			
131	2 Schwerin Hagenow			Schwerin 2 S. 180	N-32-95-C-a	Westlich von Klein Wolde			

Signatur	Karte	lt. HA VIII	S.	lt. WBK	Nomenklatur	Lage	S.	lt. NVA	Lage
132	2 Schwerin Hagenow						28	Wehrkreiskom-mando Hagenow | WKK Hagenow | 02/074	Hagenow | Hagenow | Wilhelm-Pieck-Straße 32|1
133	2 Schwerin Hagenow	NVA-VB 2820 Hagenow	135						
134	2 Schwerin Hagenow			Schwerin 2 S. 180 und S. 181	N-32-95-C-a und N-32-95-C-b	Zwischen Kör-chow, Helm und Grünhof Zwischen Zapel, Granzin, Ha-genow und Toddin	25	Aufklärungsbatail-lon 8 | AB-8 | 02/171	Hagenow | Hagenow | Straße nach Toddin
135	2 Schwerin Hagenow			Schwerin 2 S. 180 und S. 181	N-32-95-C-a und N-32-95-C-b	Zwischen Kör-chow, Helm und Grünhof Zwischen Zapel, Granzin, Ha-genow und Toddin	25	Mot.-Schützen-regiment 29 | MSR-29 | 02/171	Hagenow | Hagenow | Straße nach Toddin
136	2 Schwerin Hagenow			Schwerin 2 S. 180 und S. 181	N-32-95-C-a und N-32-95-C-b	Zwischen Kör-chow, Helm und Grünhof Zwischen Zapel, Granzin, Ha-genow und Toddin	26	Pionierbaubatail-lon 8 | PiB-8 | 02/171	Hagenow | Hagenow | Straße nach Toddin

Signatur	Karte	lt. HA VIII	S.	lt. WBK	Nomenklatur	Lage	S.	lt. NVA	Lage
137	2 Schwerin Hagenow	NVA-Objekt / TÜP MSR 28, 8. MSD "Sieben Eichen" Granzin / Fuchsberg 2821 Toddin	137	Schwerin 2 S. 180 und S. 181	N-32-95-C-a und N-32-95-C-b	Zwischen Körchow, Helm und Grünhof Zwischen Zapel, Granzin, Hagenow und Toddin			
138	2 Schwerin Hagenow	NVA-TÜP / SPL 5 Ludwigslust Waldgebiet 2822 Hagenow	137						
139	2 Schwerin Hagenow			Schwerin 2 S. 179	N-32-94-D-d	Am östlichen Ortsausgang von Banzin	40	Funktechnische Kompanie 433 | FuTK-433 | 02/009	Hagenow | Banzin |
140	2 Schwerin Hagenow	NVA-Objekt / Feuerabteilung Marsow, Tessin 2831 Banzin	137						
141	2 Schwerin Hagenow			Schwerin 2 S. 182	N-32-95-C-c	Östlich von Langenheide			
142	2 Schwerin Hagenow						10	Militärforstwirtschaftsbetr. Lübtheen | MFWB LÜBT | 02/006	Hagenow | Lübtheen |
143	2 Schwerin Hagenow			Schwerin 3 S. 6	N-32-107-A-a	Nördlich von Lübtheen			
144	2 Schwerin Hagenow			Schwerin 3 S. 6	N-32-107-A-a	Südlich von Lübtheen bis Jessenitz und Jessenitz-Werk			

Signatur	Karte	lt. HA VIII	S.	lt. WBK	Nomenklatur	Lage	S.	lt. NVA	Lage
145	2 Schwerin Hagenow und Ludwigslust			Schwerin 3 S. 6, S. 7, S. 8, S. 10 und S. 12	N-32-107-A-a N-32-107-A-b N-32-107-A-d N-32-107-B-a und N-32-107-B-c	Lübtheen Probst Jesar Jessenitz und Jessenitz-Werk Volzrade Lüb-bendorf und Belsch Nördlich von Vielank und Tewsmoos Westlich von Leussow Nordwestlich von Niendorf	24	Truppenübungs-platz Lübtheen | TÜP LÜBT | 02/006	Hagenow | Lübtheen |
146	2 Schwerin Hagenow	NVA-Objekt (Schießplatz) 2822 Lübtheen	135						
147	2 Schwerin Hagenow	NVA-Grenztruppe 2840 Neuhaus	137	Schwerin 3 S. 3	N-32-106-B-b	Im Osten von Neuhaus, süd-lich der Straße nach Rosien			
148	2 Schwerin Hagenow			Schwerin 3 S. 2	N-32-106-B-a	Im Osten von Neu Garge			
149	2 Schwerin Hagenow	NVA-Grenztruppe 2841 Haar	136	Schwerin 3 S. 3	N-32-106-B-a	Im Nordwesten von Haar			
150	2 Schwerin Hagenow	NVA-Grenztruppe (gehört zum GR 8) 2841 Kaarßen	137	Schwerin 3 S. 8	N-32-107-A-c	Im Norden von Kaarßen, östlich an der Straße nach Laave			
151	2 Schwerin Hagenow	NVA-Grenztruppe 2841 Tripkau	136	Schwerin 3 S. 8	N-32-107-A-c	Am östlichen Ortsrand von			

Signatur	Karte	lt. HA VIII	S.	lt. WBK	Nomenklatur	Lage	S.	lt. NVA	Lage
						Tripkau			
152	2 Schwerin Ludwigslust	NVA-Lazarett 2808 Neustadt-Gleve	138	Schwerin 2 S. 190	N-32-96-C-c	Am Westufer des Neustädter See	24	Lazarett Neustadt-Glewe | Laz N.-GL. | 02/158	Ludwigslust | Neustadt-Glewe | Am Neustädter See
153	2 Schwerin Ludwigslust	NVA-VB 2800 Ludwigslust	141						
154	2 Schwerin Ludwigslust						28	Wehrkreiskom-mando Ludwigs-lust | WKK Ludwigslust | 02/197	Ludwigslust | Ludwigslust | Grabower Allee 6
155	2 Schwerin Ludwigslust			Schwerin 3 S. 14	N-32-108-A-a	Nördlich von Grabow			
156	2 Schwerin Ludwigslust			Schwerin 3 S. 14	N-32-108-A-a	Im Norden von Grabow			
157	2 Schwerin Ludwigslust	NVA-Grenztruppe 2804 Grabow	138						
158	2 Schwerin Ludwigslust	NVA-VB 2804 Grabow	141						
159	2 Schwerin Ludwigslust	NVA-VB (GSSD) 2801 Niendorf	139						
160	2 Schwerin Ludwigslust			Schwerin 3 S. 12	N-32-107-B-c	Westlich von Niendorf			
161	2 Schwerin Ludwigslust	NVA-Funk-Meß / Funkobjekt 2806 Karenz	138	Schwerin 3 S. 12	N-32-107-B-c	Im Süden von Karenz	40	Funktechnische Kompanie 434 | FuTK-434 | 02/190	Ludwigslust | Karenz |

Verzeichnis der Standorte der NVA (MfNV, NVA und Grenztruppen der NVA)

Signatur	Karte	lt. HA VIII	S.	lt. WBK	Nomenklatur	Lage	S.	lt. NVA	Lage
162	2 Schwerin Ludwigslust	NVA-VB (GSSD) 2807 Neu Kaliß	139						
163	2 Schwerin Ludwigslust		139	Schwerin 3 S. 12	N-32-107-B-c	Nordöstlich von Neu Kaliß			
164	2 Schwerin Ludwigslust	GT-Objekt (Schieß-platz) 2807 Kaliß	139	Schwerin 3 S. 12, S. 13, S. 64 und S. 65	N-32-107-B-c N-32-107-B-d N-32-107-D-a und N-32-107-D-b	Östlich von Neu Kaliß Südlich von Neu Göhren Südlich von Liepe Waldgebiet Kaliß			
165	2 Schwerin Ludwigslust	NVA-Bootsausbildungskompanie 2800 Dömitz	138	Schwerin 3 S. 64	N-32-107-D-a	Westlich an der Müritz-Elde-Wasserstraße, südlich der Ortsdurchgangsstraße von Dömitz			
166	2 Schwerin Ludwigslust			Schwerin 3 S. 64	N-32-107-D-a	Im Südosten von Dömitz, 0,25 km östlich der Kläranlage			
167	2 Schwerin Ludwigslust	NVA-Grenztruppe 2802 Dömitz	138	Schwerin 3 S. 64	N-32-107-D-a	Östlicher Ortsausgang von Dömitz			
168	2 Schwerin Ludwigslust	NVA-Grenztruppe 2805 Lenzen	138						
169	2 Schwerin Ludwigslust	NVA-Grenztruppe 2805 Gandow	138	Schwerin 3 S. 70	N-32-108-C-c	Südöstlich von Gandow			

Signatur	Karte	lt. HA VIII	S.	lt. WBK	Nomenklatur	Lage	S.	lt. NVA	Lage
170	2 Schwerin Ludwigslust	NVA-Grenztruppe 2801 Wootz	138						
171	2 Schwerin Ludwigslust	NVA-Übungsgelände / K-Raum GT im Gadower Forst 2801 Lanz	141						
172	2 Schwerin Parchim			Schwerin 2 S. 132	N-32-96-B-c	Südöstlich von Grebbin			
173	2 Schwerin Parchim			Schwerin 2 S. 192	N-32-96-D-a	Nördlich von Dargelütz			
174	2 Schwerin Parchim			Schwerin 2 S. 192 und S. 193	N-32-96-D-a und N-32-96-D-b	Zwischen Bergrade Dorf, Bergrade Hof, Dargelütz und Neuhof Südlich von Darze	32	Teile / NFWL-14 (Richtfunkbetriebsstelle 10) | T / NFWL-14 | 02/199	Parchim | Parchim, Dargelütz |
175	2 Schwerin Parchim			Schwerin 2 S. 192 und S. 193	N-32-96-D-a und N-32-96-D-b	Zwischen Bergrade Dorf, Bergrade Hof, Dargelütz und Neuhof Südlich von Darze	40	Funktechnische Kompanie 431 | FuTK-431 | 02/011	Parchim | Parchim, Dargelütz |
176	2 Schwerin Parchim	NVA-Funk-Meß / Zentraler Gefechtsstand Funkobjekt / Regimentsstab / Funktechn. Bat. 13 2851 Dargelütz	143	Schwerin 2 S. 192 und S. 193	N-32-96-D-a und N-32-96-D-b	Zwischen Bergrade Dorf, Bergrade Hof, Dargelütz und Neuhof Südlich von			

Signatur	Karte	lt. HA VIII	S.	lt. WBK	Nomenklatur	Lage	S.	lt. NVA	Lage
						Darze			
177	2 Schwerin Parchim			Schwerin 2 S. 192 und S. 193	N-32-96-D-a N-32-96-D-b	Zwischen Bergrade Dorf, Bergrade Hof, Dargelütz und Neuhof Südlich von Darze	40	Funktechnisches Bataillon 43 | FuTB-43 | 02/011	Parchim | Parchim, Dargelütz | Straße nach Dargelütz
178	2 Schwerin Parchim			Schwerin 2 S. 192 und S. 193	N-32-96-D-a und N-32-96-D-b	Zwischen Bergrade Dorf, Bergrade Hof, Dargelütz und Neuhof Südlich von Darze	40	Fla-Raketenregiment 13 | FRR-13 | 02/011	Parchim | Parchim | Straße nach Dargelütz
179	2 Schwerin Parchim			Schwerin 2 S. 192 und S. 193	N-32-96-D-a und N-32-96-D-b	Zwischen Bergrade Dorf, Bergrade Hof, Dargelütz und Neuhof Südlich von Darze	40	Technische Abteilung 130 | TA-130 | 02/012	Parchim | Parchim | Straße nach Dargelütz
180	2 Schwerin Parchim						28	Wehrkreiskommando Parchim | WKK Parchim | 02/177	Parchim | Parchim | Bahnhofstraße 1

Signatur	Karte	lt. HA VIII	S.	lt. WBK	Nomenklatur	Lage	S.	lt. NVA	Lage
181	2 Schwerin Parchim			Schwerin 2 S. 192	N-32-96-D-a	An der F 191			
182	2 Schwerin Parchim			Schwerin 2 S. 192	N-32-96-D-a	Ortsrand von Parchim			
183	2 Schwerin Parchim	NVA-Objekt / Raketen Wulfsahl ABA Karrenzin 2851 Ziegendorf	143	Schwerin 3 S. 18	N-32-108-B-a	Zwischen Ziegendorf, Wulfsahl, Alt Poltnitz und Meierstorf	40	Fla-Raketenabteilung 133 | FRA-133 | 02/010	Parchim | Ziegendorf | Straße nach Marnitz
184	2 Schwerin Parchim			Schwerin 3 S. 19	N-32-108-B-b	Südwestlich von der A 16 zwischen Leppin und Ruhn			
185	2 Schwerin Lübz	NVA-Konzentrierungsraum / Dobbertin-Spendin / Waldgebiet, Kläden 2861 Spendin	140						
186	2 Schwerin Lübz	NVA-TÜP / Schießplatz / Pioniere "Heide", Dobbertin / Schwinz 2862 Goldberg	140	Schwerin 2 S. 134, S. 135 und S. 137	N-33-85-A-a N-33-85-A-b und N-33-85-A-d	Südöstlich von Dobertin am Goldberger See			
187	2 Schwerin Lübz			Schwerin 2 S. 134, S. 135 und S. 137	N-33-85-A-a N-33-85-A-b und N-33-85-A-d	Südöstlich von Dobertin, am Goldberger See	23	Bataillon Funkelektronischer Kampf 5 | BFEK-5 | 02/017	Lübz | Goldberg | Straße nach Güstrow

Signatur	Karte	lt. HA VIII	S.	lt. WBK	Nomenklatur	Lage	S.	lt. NVA	Lage
188	2 Schwerin Lübz			Schwerin 2 S. 134, S. 135 und S. 137	N-33-85-A-a N-33-85-A-b und N-33-85-A-d	Südöstlich von Dobertin, am Goldberger See	25	Panzerregiment 8 | PR-8 | 02/017	Lübz | Goldberg | Straße nach Güstrow
189	2 Schwerin Lübz			Schwerin 2 S. 134, S. 135 und S. 137	N-33-85-A-a N-33-85-A-b und N-33-85-A-d	Südöstlich von Dobertin, am Goldberger See	26	Raketenabteilung 8 | RA-8 | 02/017	Lübz | Goldberg | Straße nach Güstrow
190	2 Schwerin Lübz	NVA-VB 2862 Goldberg	142						
191	2 Schwerin Lübz	NVA-VB 2863 Neu Damerow "Damerower Forst"	142						
192	2 Schwerin Lübz	NVA-VB 2861 Karow	142						
193	2 Schwerin Lübz						6	Führung rückw. Mob.-Verbände / TT-12 | | 02/016	Lübz | Karow | An der F 192
194	2 Schwerin Lübz	NVA-Objekt / Kfz 2863 Karow	140						
195	2 Schwerin Lübz	NVA-Konzentrie-rungsraum / massive Bunker 2861 Karow	140						

Signatur	Karte	lt. HA VIII	S.	lt. WBK	Nomenklatur	Lage	S.	lt. NVA	Lage
196	2 Schwerin Lübz			Schwerin 2 S. 137	N-33-85-A-d	Östlich von Neu Damerow	26	Bataillon Chemische Abwehr 8 | BChA-8 | 02/016	Lübz | Karow | Straße nach Goldberg
197	2 Schwerin Lübz			Schwerin 2 S. 137	N-33-85-A-d	Östlich von Neu Damerow	26	Bataillon materielle Sicherstellung 8 | BMS-8 | 02/016	Lübz | Karow | Straße nach Goldberg
198	2 Schwerin Lübz			Schwerin 2 S. 137	N-33-85-A-d	Östlich von Neu Damerow	26	Sanitätsbataillon 8 | SanB-8 | 02/016	Lübz | Karow | Straße nach Goldberg
199	2 Schwerin Lübz	NVA-Objekt / Raketenabschußrampen 2861 Wessentin	140						
200	2 Schwerin Lübz						23	Wartungseinheit 5 | WE-5 | 02/200	Lübz | Lübz |
201	2 Schwerin Lübz						28	Wehrkreiskommando Lübz | WKK Lübz | 02/178	Lübz | Lübz | Plauer Chaussee 8
202	2 Schwerin Lübz			Schwerin 2 S. 197	N-33-85-C-b	Nördlich der F 191			
203	2 Schwerin Lübz	NVA-Objekt / KCB-Waffen / Raketen, Wilsen 2861 Kreien	140	Schwerin 2 S. 198	N-33-85-C-c	Zwischen Kreien und Wilsen			

Verzeichnis der Standorte der NVA (MfNV, NVA und Grenztruppen der NVA)

Signatur	Karte	lt. HA VIII	S.	lt. WBK	Nomenklatur	Lage	S.	lt. NVA	Lage
204	2 Schwerin Lübz		140	Schwerin 2 S. 198	N-33-85-C-c	Nordöstlich von Wilsen			
205	2 Schwerin Lübz	NVA-Konzentrierungs-raum / Ganzlin-Retzow 2861 Ganzlin	140	Schwerin 2 S. 199	N-33-85-C-d	Zwischen Ret-zow und Ganzlin			
206	2 Schwerin Lübz			Schwerin 2 S. 200	N-33-85-D-a	Am See			
207	2 Schwerin Perleberg	NVA-VB 2901 Klein Warnow	144						
208	2 Schwerin Perleberg	NVA-VB 2904 Karstädt	144						
209	2 Schwerin Perleberg	NVA-VB (GSSD) 2911 Dergenthin	144						
210	2 Schwerin Perleberg	NVA-Grenztruppe 2910 Perleberg, OA Perleberg links in Richtung Ludwigslust	146	Schwerin 3 S. 72 und S. 74	N-32-108-D-a und N-32-108-D-c	Westlich von Perleberg			
211	2 Schwerin Perleberg			Schwerin 3 S. 72 und S. 74	N-32-108-D-a und N-32-108-D-c	Westlich von Perleberg			
212	2 Schwerin Perleberg			Schwerin 3 S. 72 und S. 74	N-32-108-D-a und N-32-108-D-c	Perleberg			

Signatur	Karte	lt. HA VIII	S.	lt. WBK	Nomenklatur	Lage	S.	lt. NVA	Lage
213	2 Schwerin Perleberg						28	Wehrkreiskom-mando Perleberg | WKK Perleberg | 02/081	Perleberg | Perleberg | Wittenberger Straße 45a
214	2 Schwerin Perleberg			Schwerin 3 S. 74, S. 75 und S. 126	N-32-108-D-c N-32-108-D-d und N-32-120-B-a	Zwischen Groß Breese, Weisen, Schilde und Sükow			
215	2 Schwerin Perleberg			Schwerin 3 S. 71	N-32-108-C-d	Nordöstlich von Bentwisch			
216	2 Schwerin Perleberg	Güst Cumlosen 2901 Cumlosen	144						
217	2 Schwerin Perleberg	NVA-Objekt (GT) 2901 Cumlosen	146	Schwerin 3 S. 71	N-32-108-C-d	Am nördlichen Ortsausgang von Cumlosen			
218	2 Schwerin Perleberg	NVA-VB 2900 Wittenberge	144						
219	2 Schwerin Perleberg	NVA-Konzentrie-rungsraum, Bad Wilsnack-Ledge, MS Nr.5 2902 Bad Wilsnack	146						
220	2 Schwerin Perleberg	NVA-VB 2902 Bad Wilsnack	144						

Signatur	Karte	lt. HA VIII	S.	lt. WBK	Nomenklatur	Lage	S.	lt. NVA	Lage
221	2 Schwerin Perleberg			Schwerin 3 S. 126 und S. 128	N-32-120-B-a und N-32-120-B-c	Westlich von Rühstedt			
222	2 Schwerin Perleberg			Schwerin 3 S. 128	N-32-120-B-c	Am nördlichen Elbeufer			
223	2 Schwerin Perleberg			Schwerin 3 S. 128	N-32-120-B-c	Am nördlichen Elbeufer			
224	2 Schwerin Perleberg und 7 Magde-burg Havelberg			Schwerin 3 S. 128	N-32-120-B-c	Elbe			
225	2 Schwerin Perleberg			Schwerin 3 S. 129	N-32-120-B-d	Südöstlich von Quitzöbel			
226	2 Schwerin Perleberg			Schwerin 3 S. 129	N-32-120-B-d	Südlich von Quitzöbel			
227	2 Schwerin Perleberg und 7 Magde-burg Havelberg			Schwerin 3 S. 129	N-32-120-B-d	Elbe			
228	2 Schwerin Perleberg	NVA-VB 2903 Glöwen	144						
229	2 Schwerin Perleberg			Schwerin 3 S. 130	N-33-109-A-a	Im Westen von Glöwen			

Signatur	Karte	lt. HA VIII	S.	lt. WBK	Nomenklatur	Lage	S.	lt. NVA	Lage
230	2 Schwerin Perleberg			Schwerin 3 S. 132	N-33-109-A-c	Im Westen von Glöwen	23	Funk- und funk-techn. Aufklä-rungsbtl. 5 | FuFuTAB-5 | 02/048	Perleberg | Glöwen | An der F 107
231	2 Schwerin Perleberg			Schwerin 3 S. 132	N-33-109-A-c	Im Osten von Glöwen	27	Mot.-Schützen-ausbildungs-regiment 31 | MSAR-31 | 02/048	Perleberg | Glöwen | An der F 107
232	2 Schwerin Perleberg			Schwerin 3 S. 133	N-33-109-A-d	Westlich von Bendelin			
233	2 Schwerin Perleberg und 7 Magde-burg Havelberg			Schwerin 3 S. 132	N-33-109-A-c	Zwischen Rod-dan, Glöwen und Nitzow			
1	3 Neubran-denburg Teterow	NVA-TÜP / Feldflug-platz, Warbelow, Viecheln 2052 Gnoien	73	Schwerin 1 S. 89 und Schwerin 2 S. 30	N-33-62-C-d und N-33-74-A-b	Südlich von Bä-belitz bis Neu Quitzenow	40	Feldflugplatzkom-mando 2 | | 03/080	Teterow | Warbelow |
2	3 Neubran-denburg Teterow			Schwerin 2 S. 30	N-33-74-A-b	Nordwestlich von Gnoien			
3	3 Neubran-denburg Teterow			Schwerin 2 S. 30	N-33-74-A-b	Westlich von Groß Nieköhr			

Verzeichnis der Standorte der NVA (MfNV, NVA und Grenztruppen der NVA)

Signatur	Karte	lt. HA VIII	S.	lt. WBK	Nomenklatur	Lage	S.	lt. NVA	Lage
4	3 Neubran-denburg Teterow			Schwerin 1 S. 89	N-33-62-C-d	Südlich von Neu Quitzenow			
5	3 Neubran-denburg Teterow	NVA-VB (GSSD) 2052 Gnoien	73						
6	3 Neubran-denburg Teterow			Schwerin 2 S. 28	N-33-73-B-d	Nordwestlich von Groß Bützin			
7	3 Neubran-denburg Teterow	WKK-NVA Teterow	73				29	Wehrkreiskom-mando Teterow | WKK Teterow | 03/138	Teterow | Teterow | Neukalener Straße 22
8	3 Neubran-denburg Teterow	NVA-VB 2050 Teterow	73						
9	3 Neubran-denburg Teterow	NVA-Lager-Werkstatt / Panzer-reparaturwerk 2050 Teterow	73						
10	3 Neubran-denburg Malchin	WKK	59				29	Wehrkreiskom-mando Malchin | WKK Malchin | 03/150	Malchin | Malchin | Bürgermeister-Faull-Straße 18
11	3 Neubran-denburg Malchin	NVA-VB (GSSD) 2040 Malchin	59						

Verzeichnis der Standorte der NVA (MfNV, NVA und Grenztruppen der NVA)

Signatur	Karte	lt. HA VIII	S.	lt. WBK	Nomenklatur	Lage	S.	lt. NVA	Lage
12	3 Neubran-denburg Malchin			Schwerin 2 S. 89 und S. 91	N-33-74-D-a und N-33-74-D-c	Südlich von Kummerow Nördlich von Leuschentin und Maxfelde			
13	3 Neubran-denburg Malchin			Schwerin 2 S. 90 und S. 92	N-33-74-D-b und N-33-74-D-d	Östlich von Alt Kentzlin Nördöstlich von Basepohl	23	Funktechnisches Bataillon 5 | FuTB-5 | 03/085	Malchin | Basepohl |
14	3 Neubran-denburg Malchin eigentlich Kreis Dem-min			Schwerin 2 S. 90 und S. 92	N-33-74-D-b und N-33-74-D-d	Östlich von Alt Kentzlin Nördöstlich von Basepohl	23	Kampfhubschrau-bergeschwader 5 | KHG-5 | 03/180	Malchin | Basepohl | An der Straße nach Demmin
15	3 Neubran-denburg Malchin eigentlich Kreis Dem-min			Schwerin 2 S. 90 und S. 92	N-33-74-D-b und N-33-74-D-d	Östlich bis Alt Kentzlin Nördöstlich von Basepohl	23	Hubschrauberstaf-fel d. Führg. u. Aufkl. 5 | | 03/180	Malchin | Basepohl | Straße nach Demmin
16	3 Neubran-denburg Malchin eigentlich Kreis Dem-min			Schwerin 2 S. 90 und S. 92	N-33-74-D-b und N-33-74-D-d	Östlich bis Alt Kentzlin Nördöstlich von Basepohl	23	Fliegertechnisches Bataillon 105 | FTB-105 | 03/180	Malchin | Basepohl | An der Straße nach Demmin

Signatur	Karte	lt. HA VIII	S.	lt. WBK	Nomenklatur	Lage	S.	lt. NVA	Lage
17	3 Neubrandenburg Malchin eigentlich Kreis Demmin			Schwerin 2 S. 90 und S. 92	N-33-74-D-b und N-33-74-D-d	Östlich bis Alt Kentzlin Nördöstlich von Basepohl	23	Nachrichten- u. Flugsicherungskompanie 105 | NFK-105 | 03/180	Malchin | Basepohl | An der Straße nach Demmin
18	3 Neubrandenburg Malchin			Schwerin 2 S. 90 und S. 92	N-33-74-D-b und N-33-74-D-d	Östlich von Alt Kentzlin Nördöstlich von Basepohl	23	Bewegl. Fla-Raketentechnische Basis 5 | BFRTB-5 | 03/085	Malchin | Basepohl | Straße nach Demmin
19	3 Neubrandenburg Malchin	NVA-Objekt / Raketen 2041 Basepohl	59	Schwerin 2 S. 90 und S. 92	N-33-74-D-b und N-33-74-D-d	Östlich bis Alt Kentzlin Nördöstlich von Basepohl	23	Fla-Raketenregiment 5 | FRR-5 | 03/085	Malchin | Basepohl |
20	3 Neubrandenburg Malchin	NVA-Flugplatz Zolkendorf, Markow 2041 Basepohl	59	Schwerin 2 S. 90 und S. 92	N-33-74-D-b und N-33-74-D-d	Östlich bis Alt Kentzlin Nördöstlich von Basepohl			
21	3 Neubrandenburg Malchin	NVA-TÜP, Ivenak, Waldgebiet Holm 2041 Kummerow	59						
22	3 Neubrandenburg Demmin	NVA-Lager-Werkstatt / Reservelager, Randow Woldeforst	57				23	Pionierwerkstatt und -lager 15 | PiWL-15 | 03/038	Demmin | Demmin, Woldeforst |

Signatur	Karte	lt. HA VIII	S.	lt. WBK	Nomenklatur	Lage	S.	lt. NVA	Lage
23	3 Neubrandenburg Demmin						23	Chemische Werkstatt und Lager 15 | ChWL-15 | 03/039	Demmin | Demmin, Woldeforst |
24	3 Neubrandenburg Demmin			Schwerin 2 S. 37	N-33-75-A-a	Zwischen Seedorf, Drosedow, Rustow und Randow			
25	3 Neubrandenburg Demmin						29	Wehrkreiskommando Demmin | WKK Demmin | 03/137	Demmin | Demmin | Bernhard-Kellermann-Straße 14
26	3 Neubrandenburg Demmin	NVA-VB 2030 Demmin	57						
27	3 Neubrandenburg Demmin	NVA-Lager-Werkstatt / Großtanklager für Spezialtreibstoff 2031 Utzedel	57	Schwerin 2 S. 39 und S. 40	N-33-75-A-c und N-33-75-A-d	Nordöstlich von Utzedel Westlich von Teusin	33	Treib- und Schmierstofflager 34 | TSL-34 | 03/124	Demmin | Utzedel | Nördlich der Ortslage
28	3 Neubrandenburg Demmin	NVA-VB 2031 Sternfeld	57						
29	3 Neubrandenburg Demmin auch Kreis Malchin	NVA-Flugplatz 2031 Kentzlin	57	Schwerin 2 S. 90 und S. 92	N-33-74-D-b und N-33-74-D-d	Östlich bis Alt Kentzlin Nördöstlich von Basepohl			

Signatur	Karte	lt. HA VIII	S.	lt. WBK	Nomenklatur	Lage	S.	lt. NVA	Lage
30	3 Neubrandenburg Altentreptow	NVA-Lager-Werkstatt VM Seltzer Wald 2021 Seltz	56	Schwerin 2 S. 94, S. 96, S. 97 und S. 99	N-33-75-C-b N-33-75-C-d N-33-75-D-a und N-33-75-D-c	Seltz	43	Munitionslager 18 | ML-18 | 03/088	Altentreptow | Seltz |
31	3 Neubrandenburg Altentreptow						29	Wehrkreiskommando Altentreptow | WKK Altentrept. | 03/043	Altentreptow | Altentreptow | Ethel-Rosenberg-Straße 7
32	3 Neubrandenburg Anklam						29	Wehrkreiskommando Anklam | WKK Anklam | 03/149	Anklam | Anklam | Friedländer Landstraße 2
33	3 Neubrandenburg Anklam	NVA-VB 2140 Anklam	58						
34	3 Neubrandenburg Anklam			Schwerin 2 S. 48	N-33-76-A-d	Östlich von Relzow bis zum Kartenrand	24	Instandsetzungsbataillon 5 | IB-5 | 03/158	Anklam | Murchin | Relzow | Südöstlich der Ortlage
35	3 Neubrandenburg Anklam			Schwerin 2 S. 48	N-33-76-A-d	Östlich von Relzow bis zum Kartenrand	27	Komplexlager 15 | KL-15 | 03/158	Anklam | Murchin | Relzow | Südöstlich der Ortslage

Signatur	Karte	lt. HA VIII	S.	lt. WBK	Nomenklatur	Lage	S.	lt. NVA	Lage
36	3 Neubrandenburg Anklam	NVA-Lager-Werkstatt / Reservelager 2141 Relzow	58	Schwerin 2 S. 48	N-33-76-A-d	Östlich von Relzow bis zum Kartenrand			
37	3 Neubrandenburg Anklam	NVA-TÜP / Schießplatz 2141 Relzow	58	Schwerin 2 S. 48	N-33-76-A-d	Östlich von Relzow bis zum Kartenrand			
38	3 Neubrandenburg Ueckermünde	NVA-Unterkunft / Lazarett 2110 Ueckermünde	75				24	Lazarett Ueckermünde | Laz UE. | 03/041	Ueckermünde | Ueckermünde | Straße der Befreiung 48
39	3 Neubrandenburg Ueckermünde						29	Wehrkreiskommando Ueckermünde | WKK Ueckerm. | 03/209	Ueckermünde | Ueckermünde | Belliner Straße 38
40	3 Neubrandenburg Ueckermünde			Schwerin 2 S. 110, S. 112, S. 113 und S. 114	N-33-77-C-b N-33-77-C-d N-33-77-D-a und N-33-77-D-c	Östlich von Warsin, Luckow Nördlich und westlich von Altwarp	39	Funktechnische Ausbildungskompanie 33 | FuTAK-33 | 03/019	Ueckermünde | Altwarp
41	3 Neubrandenburg Ueckermünde			Schwerin 2 S. 110, S. 112, S. 113 und S. 114	N-33-77-C-b N-33-77-C-d N-33-77-D-a und N-33-77-D-c	Östlich von Warsin, Luckow Nördlich und westlich von Altwarp	39	Chemisches u. Pioniergerätelager 33 | ChPiGL-33| 03/019	Ueckermünde | Altwarp

Signatur	Karte	lt. HA VIII	S.	lt. WBK	Nomenklatur	Lage	S.	lt. NVA	Lage
42	3 Neubran-den-burg Ueckermün-de			Schwerin 2 S. 110, S. 112, S. 113 und S. 114	N-33-77-C-b N-33-77-C-d N-33-77-D-a und N-33-77-D-c	Östlich von Warsin, Luckow Nördlich und westlich von Altwarp	39	Versorgungslager 33 | VL-33 | 03/019	Ueckermünde | Altwarp
43	3 Neubran-den-burg Ueckermün-de			Schwerin 2 S. 110, S. 112, S. 113 und S. 114	N-33-77-C-b N-33-77-C-d N-33-77-D-a und N-33-77-D-c	Östlich von Warsin, Luckow Nördlich und westlich von Altwarp	39	Kfz-Transportzug 33 | KfzTZ-33 | 03/019	Ueckermünde | Altwarp
44	3 Neubran-den-burg Ueckermün-de			Schwerin 2 S. 110, S. 112, S. 113 und S. 114	N-33-77-C-b N-33-77-C-d N-33-77-D-a und N-33-77-D-c	Östlich von Warsin, Luckow Nördlich und westlich von Altwarp	39	Kfz-Instandset-zungswerkstatt 33 | KfzIW-33 | 03/019	Ueckermünde | Altwarp
45	3 Neubran-den-burg Ueckermün-de			Schwerin 2 S. 110, S. 112, S. 113 und S. 114	N-33-77-C-b N-33-77-C-d N-33-77-D-a und N-33-77-D-c	Östlich von Warsin, Luckow Nördlich und westlich von Altwarp	39	Kfz-Gerätelager 33 | KfzGL-33 | 03/019	Ueckermünde | Altwarp

Signatur	Karte	lt. HA VIII	S.	lt. WBK	Nomenklatur	Lage	S.	lt. NVA	Lage
46	3 Neubrandenburg Ueckermünde			Schwerin 2 S. 110, S. 112, S. 113 und S. 114	N-33-77-C-b N-33-77-C-d N-33-77-D-a und N-33-77-D-c	Östlich von Warsin, Luckow Nördlich und westlich von Altwarp	39	Munitionslager 33 | ML-33 | 03/019	Ueckermünde | Altwarp
47	3 Neubrandenburg Ueckermünde	NVA-Objekt / Raketen 2111 Altwarp		Schwerin 2 S. 110, S. 112, S. 113 und S. 114	N-33-77-C-b N-33-77-C-d N-33-77-D-a und N-33-77-D-c	Östlich von Warsin, Luckow Nördlich und westlich von Altwarp	41	Fla-Raketenabteilung 231 | FRA-231 | 03/019	Ueckermünde | Altwarp
48	3 Neubrandenburg Ueckermünde						47	Teile / GK-1 (Grenzzug) | T / GK-1 |	Ueckermünde | Altwarp
49	3 Neubrandenburg Ueckermünde						27	Teile / AZ-20 (FR Truppenluftabwehr) | T / AZ-20 (TLA) | 03/173	Ueckermünde | Bellin | Am Haff

Signatur	Karte	lt. HA VIII	S.	lt. WBK	Nomenklatur	Lage	S.	lt. NVA	Lage
50	3 Neubran-denburg Ueckermün-de			Schwerin 2 S. 111, S. 112, S. 114, S. 163, S. 166, S. 167, S. 168, S. 169, S. 170 und S. 171	N-33-77-C-c N-33-77-C-d N-33-77-D-c N-33-88-B-b N-33-89-A-a N-33-89-A-b N-33-89-A-c N-33-89-A-d N-33-89-B-a und N-33-89-B-c	Ueckermünde Rieth			
51	3 Neubran-den-burg Ueckermün-de						24	Gästehaus Rieth | | 03/093	Ueckermünde | Rieth |
52	3 Neubran-denburg Ueckermün-de			Schwerin 2 S. 111, S. 112, S. 114, S. 163, S. 166, S. 167, S. 168, S. 169, S. 170 und S. 171	N-33-77-C-c N-33-77-C-d N-33-77-D-c N-33-88-B-b N-33-89-A-a N-33-89-A-b N-33-89-A-c N-33-89-A-d N-33-89-B-a und N-33-89-B-c	Ueckermünde Karpin	24	Artilleriewerkstatt und -Lager 15 | AWL-15 | 03/020	Ueckermünde | Karpin A | Straße der NVA, Obj. A

Signatur	Karte	lt. HA VIII	S.	lt. WBK	Nomenklatur	Lage	S.	lt. NVA	Lage
53	3 Neubrandenburg Ueckermünde			Schwerin 2 S. 111, S. 112, S. 114, S. 163, S. 166, S. 167, S. 168, S. 169, S. 170 und S. 171	N-33-77-C-c N-33-77-C-d N-33-77-D-c N-33-88-B-b N-33-89-A-a N-33-89-A-b N-33-89-A-c N-33-89-A-d N-33-89-B-a und N-33-89-B-c	Ueckermünde Karpin	24	Musikkorps Eggesin | | 03/026	Ueckermünde | Karpin C | Straße der NVA, Obj. C
54	3 Neubrandenburg Ueckermünde			Schwerin 2 S. 111, S. 112, S. 114, S. 163, S. 166, S. 167, S. 168, S. 169, S. 170 und S. 171	N-33-77-C-c N-33-77-C-d N-33-77-D-c N-33-88-B-b N-33-89-A-a N-33-89-A-b N-33-89-A-c N-33-89-A-d N-33-89-B-a und N-33-89-B-c	Ueckermünde Karpin	26	Führungsbatterie CRA 9 | FüBttr. CRA-9 | 03/022	Ueckermünde | Karpin C | Straße der NVA

Signatur	Karte	lt. HA VIII	S.	lt. WBK	Nomenklatur	Lage	S.	lt. NVA	Lage
55	3 Neubrandenburg Ueckermünde			Schwerin 2 S. 111, S. 112, S. 114, S. 163, S. 166, S. 167, S. 168, S. 169, S. 170 und S. 171	N-33-77-C-c N-33-77-C-d N-33-77-D-c N-33-88-B-b N-33-89-A-a N-33-89-A-b N-33-89-A-c N-33-89-A-d N-33-89-B-a und N-33-89-B-c	Ueckermünde Karpin	26	Artillerieregiment 9 | AR-9 | 03/021	Ueckermünde | Karpin B | Straße der NVA
56	3 Neubrandenburg Ueckermünde			Schwerin 2 S. 111, S. 112, S. 114, S. 163, S. 166, S. 167, S. 168, S. 169, S. 170 und S. 171	N-33-77-C-c N-33-77-C-d N-33-77-D-c N-33-88-B-b N-33-89-A-a N-33-89-A-b N-33-89-A-c N-33-89-A-d N-33-89-B-a und N-33-89-B-c	Ueckermünde Karpin	26	Geschoßwerferabteilung 9 | GeWA-9 | 03/021	Ueckermünde | Karpin C | Straße der NVA

Signatur	Karte	lt. HA VIII	S.	lt. WBK	Nomenklatur	Lage	S.	lt. NVA	Lage
57	3 Neubrandenburg Ueckermünde			Schwerin 2 S. 111, S. 112, S. 114, S. 163, S. 166, S. 167, S. 168, S. 169, S. 170 und S. 171	N-33-77-C-c N-33-77-C-d N-33-77-D-c N-33-88-B-b N-33-89-A-a N-33-89-A-b N-33-89-A-c N-33-89-A-d N-33-89-B-a und N-33-89-B-c	Ueckermünde Karpin	26	Führungsbatterie CTLA 9 | FüBttr. CTLA-9 | 03/020	Ueckermünde | Karpin A | Straße der NVA
58	3 Neubrandenburg Ueckermünde			Schwerin 2 S. 111, S. 112, S. 114, S. 163, S. 166, S. 167, S. 168, S. 169, S. 170 und S. 171	N-33-77-C-c N-33-77-C-d N-33-77-D-c N-33-88-B-b N-33-89-A-a N-33-89-A-b N-33-89-A-c N-33-89-A-d N-33-89-B-a und N-33-89-B-c	Ueckermünde Karpin	26	Fla-Raketenregiment 9 | FRR-9 | 03/020	Ueckermünde | Karpin A | Straße der NVA

Signatur	Karte	lt. HA VIII	S.	lt. WBK	Nomenklatur	Lage	S.	lt. NVA	Lage
59	3 Neubrandenburg Ueckermünde			Schwerin 2 S. 111, S. 112, S. 114, S. 163, S. 166, S. 167, S. 168, S. 169, S. 170 und S. 171	N-33-77-C-c N-33-77-C-d N-33-77-D-c N-33-88-B-b N-33-89-A-a N-33-89-A-b N-33-89-A-c N-33-89-A-d N-33-89-B-a und N-33-89-B-c	Ueckermünde Karpin	26	Pionierbataillon 9 | PiB-9 | 03/022	Ueckermünde | Karpin C | Straße der NVA
60	3 Neubrandenburg Ueckermünde			Schwerin 2 S. 111, S. 112, S. 114, S. 163, S. 166, S. 167, S. 168, S. 169, S. 170 und S. 171	N-33-77-C-c N-33-77-C-d N-33-77-D-c N-33-88-B-b N-33-89-A-a N-33-89-A-b N-33-89-A-c N-33-89-A-d N-33-89-B-a und N-33-89-B-c	Ueckermünde Karpin	26	Bataillon Chemische Abwehr 9 | BChA-9 | 03/024	Ueckermünde | Karpin A | Straße der NVA

Signatur	Karte	lt. HA VIII	S.	lt. WBK	Nomenklatur	Lage	S.	lt. NVA	Lage
61	3 Neubrandenburg Ueckermünde			Schwerin 2 S. 111, S. 112, S. 114, S. 163, S. 166, S. 167, S. 168, S. 169, S. 170 und S. 171	N-33-77-C-c N-33-77-C-d N-33-77-D-c N-33-88-B-b N-33-89-A-a N-33-89-A-b N-33-89-A-c N-33-89-A-d N-33-89-B-a und N-33-89-B-c	Ueckermünde Karpin	26	Sanitätsbataillon 9 | SanB-9 | 03/022	Ueckermünde | Karpin C | Straße der NVA
62	3 Neubrandenburg Ueckermünde auch Pasewalk	NVA-Unteroffiziersschule (2081Karpin)	75	Schwerin 2 S. 111, S. 112, S. 114, S. 163, S. 166, S. 167, S. 168, S. 169, S. 170 und S. 171	N-33-77-C-c N-33-77-C-d N-33-77-D-c N-33-88-B-b N-33-89-A-a N-33-89-A-b N-33-89-A-c N-33-89-A-d N-33-89-B-a und N-33-89-B-c	Ueckermünde Karpin	27	Führung Ausbildungszentrum 20 | F / AZ-20 | 03/024	Ueckermünde | Karpin D und E | Straße der NVA, Obj. D, E

Signatur	Karte	lt. HA VIII	S.	lt. WBK	Nomenklatur	Lage	S.	lt. NVA	Lage
63	3 Neubrandenburg Ueckermünde auch Pasewalk			Schwerin 2 S. 111, S. 112, S. 114, S. 163, S. 166, S. 167, S. 168, S. 169, S. 170 und S. 171	N-33-77-C-c N-33-77-C-d N-33-77-D-c N-33-88-B-b N-33-89-A-a N-33-89-A-b N-33-89-A-c N-33-89-A-d N-33-89-B-a und N-33-89-B-c	Ueckermünde Karpin	27	Nachrichtenausbildungsbataillon 20 | NAB-20 | 03/024	Ueckermünde | Karpin E | Straße der NVA, Obj. E
64	3 Neubrandenburg Ueckermünde auch Pasewalk			Schwerin 2 S. 111, S. 112, S. 114, S. 163, S. 166, S. 167, S. 168, S. 169, S. 170 und S. 171	N-33-77-C-c N-33-77-C-d N-33-77-D-c N-33-88-B-b N-33-89-A-a N-33-89-A-b N-33-89-A-c N-33-89-A-d N-33-89-B-a und N-33-89-B-c	Ueckermünde Karpin	27	Raketenabteilung 20 | RA-20 | 03/024	Ueckermünde | Karpin E | Straße der NVA, Obj. E

Signatur	Karte	lt. HA VIII	S.	lt. WBK	Nomenklatur	Lage	S.	lt. NVA	Lage
65	3 Neubrandenburg Ueckermünde auch Pasewalk			Schwerin 2 S. 111, S. 112, S. 114, S. 163, S. 166, S. 167, S. 168, S. 169, S. 170 und S. 171	N-33-77-C-c N-33-77-C-d N-33-77-D-c N-33-88-B-b N-33-89-A-a N-33-89-A-b N-33-89-A-c N-33-89-A-d N-33-89-B-a und N-33-89-B-c	Ueckermünde Karpin	27	Teile / AZ-20 (FR Mot Schützen) | T / AZ-20 (MS) | 03/024	Ueckermünde | Karpin E | Straße der NVA, Obj. E
66	3 Neubrandenburg Ueckermünde auch Pasewalk			Schwerin 2 S. 111, S. 112, S. 114, S. 163, S. 166, S. 167, S. 168, S. 169, S. 170 und S. 171	N-33-77-C-c N-33-77-C-d N-33-77-D-c N-33-88-B-b N-33-89-A-a N-33-89-A-b N-33-89-A-c N-33-89-A-d N-33-89-B-a und N-33-89-B-c	Ueckermünde Karpin	27	Teile / AZ-20 (FR Panzer) | T / AZ-20 (PZ) | 03/024	Ueckermünde | Karpin E | Straße der NVA, Obj. E

Signatur	Karte	lt. HA VIII	S.	lt. WBK	Nomenklatur	Lage	S.	lt. NVA	Lage
67	3 Neubrandenburg Ueckermünde auch Pasewalk			Schwerin 2 S. 111, S. 112, S. 114, S. 163, S. 166, S. 167, S. 168, S. 169, S. 170 und S. 171	N-33-77-C-c N-33-77-C-d N-33-77-D-c N-33-88-B-b N-33-89-A-a N-33-89-A-b N-33-89-A-c N-33-89-A-d N-33-89-B-a und N-33-89-B-c	Ueckermünde Karpin	27	Teile / AZ-20 (FR Artillerie) | T / AZ-20 (Artl.) | 03/024	Ueckermünde | Karpin E | Straße der NVA, Obj. E
68	3 Neubrandenburg Ueckermünde auch Pasewalk			Schwerin 2 S. 111, S. 112, S. 114, S. 163, S. 166, S. 167, S. 168, S. 169, S. 170 und S. 171	N-33-77-C-c N-33-77-C-d N-33-77-D-c N-33-88-B-b N-33-89-A-a N-33-89-A-b N-33-89-A-c N-33-89-A-d N-33-89-B-a und N-33-89-B-c	Ueckermünde Karpin	27	Teile / AZ-20 (FR Spezialtr. u. Dienste) | T / AZ-20 (SpT / D) | 03/024	Ueckermünde | Karpin E | Straße der NVA, Obj. E

Signatur	Karte	lt. HA VIII	S.	lt. WBK	Nomenklatur	Lage	S.	lt. NVA	Lage
69	3 Neubrandenburg Ueckermünde auch Pasewalk			Schwerin 2 S. 111, S. 112, S. 114, S. 163, S. 166, S. 167, S. 168, S. 169, S. 170 und S. 171	N-33-77-C-c N-33-77-C-d N-33-77-D-c N-33-88-B-b N-33-89-A-a N-33-89-A-b N-33-89-A-c N-33-89-A-d N-33-89-B-a und N-33-89-B-c	Ueckermünde Karpin	27	Teile / AZ-20 (FR WG / Dienste | T / AZ-20 (WG / D) | 03/024	Ueckermünde | Karpin E | Straße der NVA, Obj. E
70	3 Neubrandenburg Ueckermünde auch Pasewalk			Schwerin 2 S. 111, S. 112, S. 114, S. 163, S. 166, S. 167, S. 168, S. 169, S. 170 und S. 171	N-33-77-C-c N-33-77-C-d N-33-77-D-c N-33-88-B-b N-33-89-A-a N-33-89-A-b N-33-89-A-c N-33-89-A-d N-33-89-B-a und N-33-89-B-c	Ueckermünde Karpin	24	Haus der NVA Eggesin / Torgelow | | 03/026	Ueckermünde | Eggesin | Karl-Marx-Straße 63

Signatur	Karte	lt. HA VIII	S.	lt. WBK	Nomenklatur	Lage	S.	lt. NVA	Lage
71	3 Neubrandenburg Ueckermünde auch Pasewalk			Schwerin 2 S. 111, S. 112, S. 114, S. 163, S. 166, S. 167, S. 168, S. 169, S. 170 und S. 171	N-33-77-C-c N-33-77-C-d N-33-77-D-c N-33-88-B-b N-33-89-A-a N-33-89-A-b N-33-89-A-c N-33-89-A-d N-33-89-B-a und N-33-89-B-c	Ueckermünde Eggesin	26	Führung 9. Panzerdivision | F / 9. PD | 03/018	Ueckermünde | Eggesin | Karl-Marx-Straße 29
72	3 Neubrandenburg Ueckermünde auch Pasewalk			Schwerin 2 S. 111, S. 112, S. 114, S. 163, S. 166, S. 167, S. 168, S. 169, S. 170 und S. 171	N-33-77-C-c N-33-77-C-d N-33-77-D-c N-33-88-B-b N-33-89-A-a N-33-89-A-b N-33-89-A-c N-33-89-A-d N-33-89-B-a und N-33-89-B-c	Ueckermünde Eggesin	26	Stabskompanie 9 | | 03/018	Ueckermünde | Eggesin | Karl-Marx-Straße 29

Signatur	Karte	lt. HA VIII	S.	lt. WBK	Nomenklatur	Lage	S.	lt. NVA	Lage
73	3 Neubrandenburg Ueckermünde auch Pasewalk			Schwerin 2 S. 111, S. 112, S. 114, S. 163, S. 166, S. 167, S. 168, S. 169, S. 170 und S. 171	N-33-77-C-c N-33-77-C-d N-33-77-D-c N-33-88-B-b N-33-89-A-a N-33-89-A-b N-33-89-A-c N-33-89-A-d N-33-89-B-a und N-33-89-B-c	Ueckermünde Eggesin	26	Nachrichtenbataillon 9 | NB-9 | 03/018	Ueckermünde | Eggesin | Karl-Marx-Straße 29
74	3 Neubrandenburg Ueckermünde auch Pasewalk			Schwerin 2 S. 111, S. 112, S. 114, S. 163, S. 166, S. 167, S. 168, S. 169, S. 170 und S. 171	N-33-77-C-c N-33-77-C-d N-33-77-D-c N-33-88-B-b N-33-89-A-a N-33-89-A-b N-33-89-A-c N-33-89-A-d N-33-89-B-a und N-33-89-B-c	Ueckermünde Eggesin	10	Militärforstwirtschaftsbetr. Eggesin | MFWB EGGES | 03/018	Ueckermünde | Eggesin, Gumnitz | Straße nach Torgelow

Signatur	Karte	lt. HA VIII	S.	lt. WBK	Nomenklatur	Lage	S.	lt. NVA	Lage
75	3 Neubrandenburg Ueckermünde auch Pasewalk			Schwerin 2 S. 111, S. 112, S. 114, S. 163, S. 166, S. 167, S. 168, S. 169, S. 170 und S. 171	N-33-77-C-c N-33-77-C-d N-33-77-D-c N-33-88-B-b N-33-89-A-a N-33-89-A-b N-33-89-A-c N-33-89-A-d N-33-89-B-a und N-33-89-B-c	Ueckermünde Eggesin	26	Teile / BMS-9 Divisionslager) | T / BMS-9 (DL) | 03/036	Ueckermünde | Eggesin, Gumnitz | Straße nach Torgelow
76	3 Neubrandenburg Ueckermünde auch Pasewalk			Schwerin 2 S. 111, S. 112, S. 114, S. 163, S. 166, S. 167, S. 168, S. 169, S. 170 und S. 171	N-33-77-C-c N-33-77-C-d N-33-77-D-c N-33-88-B-b N-33-89-A-a N-33-89-A-b N-33-89-A-c N-33-89-A-d N-33-89-B-a und N-33-89-B-c	Ueckermünde Gumnitz	11	EIG für Ausbildungsanlagen Gumnitz | EIG G. | 03/104	Ueckermünde | Gumnitz | Straße nach Torgelow

Signatur	Karte	lt. HA VIII	S.	lt. WBK	Nomenklatur	Lage	S.	lt. NVA	Lage
77	3 Neubrandenburg Ueckermünde auch Pasewalk			Schwerin 2 S. 111, S. 112, S. 114, S. 163, S. 166, S. 167, S. 168, S. 169, S. 170 und S. 171	N-33-77-C-c N-33-77-C-d N-33-77-D-c N-33-88-B-b N-33-89-A-a N-33-89-A-b N-33-89-A-c N-33-89-A-d N-33-89-B-a und N-33-89-B-c	Ueckermünde Gumnitz	11	Lager Ausbildungsgeräte 40 | | 03/104	Ueckermünde | Gumnitz | Straße nach Torgelow
78	3 Neubrandenburg Ueckermünde auch Pasewalk			Schwerin 2 S. 111, S. 112, S. 114, S. 163, S. 166, S. 167, S. 168, S. 169, S. 170 und S. 171	N-33-77-C-c N-33-77-C-d N-33-77-D-c N-33-88-B-b N-33-89-A-a N-33-89-A-b N-33-89-A-c N-33-89-A-d N-33-89-B-a und N-33-89-B-c	Ueckermünde Gumnitz	29	Teile / WBK Neubrandenburg (BVL 0340) | T / WBK N (BVL) | 03/084	Ueckermünde | Gumnitz | Straße nach Torgelow
79	3 Neubrandenburg Ueckermünde	NVA-Objekt, Spechtberg 2112 Eggesin	75						

Signatur	Karte	lt. HA VIII	S.	lt. WBK	Nomenklatur	Lage	S.	lt. NVA	Lage
80	3 Neubrandenburg Ueckermünde auch Pasewalk			Schwerin 2 S. 111, S. 112, S. 114, S. 163, S. 166, S. 167, S. 168, S. 169, S. 170 und S. 171	N-33-77-C-c N-33-77-C-d N-33-77-D-c N-33-88-B-b N-33-89-A-a N-33-89-A-b N-33-89-A-c N-33-89-A-d N-33-89-B-a und N-33-89-B-c	Ueckermünde Spechtberg	24	Panzerwerkstatt u. -Gerätelager 15 | PWGL-15 | 03/030	Ueckermünde | Spechtberg C | Neumühler Straße
81	3 Neubrandenburg Ueckermünde auch Pasewalk			Schwerin 2 S. 111, S. 112, S. 114, S. 163, S. 166, S. 167, S. 168, S. 169, S. 170 und S. 171	N-33-77-C-c N-33-77-C-d N-33-77-D-c N-33-88-B-b N-33-89-A-a N-33-89-A-b N-33-89-A-c N-33-89-A-d N-33-89-B-a und N-33-89-B-c	Ueckermünde Spechtberg	26	Panzerregiment 21 | PR-21 | 03/028	Ueckermünde | Spechtberg B | Neumühler Straße

Signatur	Karte	lt. HA VIII	S.	lt. WBK	Nomenklatur	Lage	S.	lt. NVA	Lage
82	3 Neubrandenburg Ueckermünde auch Pasewalk			Schwerin 2 S. 111, S. 112, S. 114, S. 163, S. 166, S. 167, S. 168, S. 169, S. 170 und S. 171	N-33-77-C-c N-33-77-C-d N-33-77-D-c N-33-88-B-b N-33-89-A-a N-33-89-A-b N-33-89-A-c N-33-89-A-d N-33-89-B-a und N-33-89-B-c	Ueckermünde Spechtberg	26	Panzerregiment 22 | PR-22 | 03/027	Ueckermünde | Spechtberg A | Neumühler Straße
83	3 Neubrandenburg Ueckermünde auch Pasewalk			Schwerin 2 S. 111, S. 112, S. 114, S. 163, S. 166, S. 167, S. 168, S. 169, S. 170 und S. 171	N-33-77-C-c N-33-77-C-d N-33-77-D-c N-33-88-B-b N-33-89-A-a N-33-89-A-b N-33-89-A-c N-33-89-A-d N-33-89-B-a und N-33-89-B-c	Ueckermünde Spechtberg	26	Raketenabteilung 9 | RA-9 | 03/029	Ueckermünde | Spechtberg C | Neumühler Straße
84	3 Neubrandenburg Ueckermünde						2	Zentr. Gästehaus Jagdhaus Gegensee | |	Ueckermünde | Gegensee |

Signatur	Karte	lt. HA VIII	S.	lt. WBK	Nomenklatur	Lage	S.	lt. NVA	Lage
85	3 Neubran-denburg Ueckermün-de						10	Jagdwirtschaft Hintersee | | 03/089	Ueckermünde | Hintersee | Dorfstraße
86	3 Neubran-denburg Ueckermün-de			Schwerin 2 S. 111, S. 112, S. 114, S. 163, S. 166, S. 167, S. 168, S. 169, S. 170 und S. 171	N-33-77-C-c N-33-77-C-d N-33-77-D-c N-33-88-B-b N-33-89-A-a N-33-89-A-b N-33-89-A-c N-33-89-A-d N-33-89-B-a und N-33-89-B-c	Ueckermünde			
87	3 Neubran-denburg Ueckermün-de auch Pase-walk			Schwerin 2 S. 111, S. 112, S. 114, S. 163, S. 166, S. 167, S. 168, S. 169, S. 170 und S. 171	N-33-77-C-c N-33-77-C-d N-33-77-D-c N-33-88-B-b N-33-89-A-a N-33-89-A-b N-33-89-A-c N-33-89-A-d N-33-89-B-a und N-33-89-B-c	Ueckermünde Torgelow-Drögeheide	8	VE MHO Be-triebstl. Einzelh. Neubrandenburg | MHO-EH. NEU | 03/010	Ueckermünde | Torgelow-Drögeheide | Fichtenstraße 21

Signatur	Karte	lt. HA VIII	S.	lt. WBK	Nomenklatur	Lage	S.	lt. NVA	Lage
88	3 Neubrandenburg Ueckermünde auch Pasewalk	NVA-TÜP / Panzerschießplatz Jägerbrück	75	Schwerin 2 S. 111, S. 112, S. 114, S. 163, S. 166, S. 167, S. 168, S. 169, S. 170 und S. 171	N-33-77-C-c N-33-77-C-d N-33-77-D-c N-33-88-B-b N-33-89-A-a N-33-89-A-b N-33-89-A-c N-33-89-A-d N-33-89-B-a und N-33-89-B-c	Ueckermünde Drögeheide	24	Truppenübungsplatz Jägerbrück | TÜP J | 03/017	Ueckermünde | Drögeheide | Pasewalker Chaussee
89	3 Neubrandenburg Ueckermünde auch Pasewalk	NVA-Objekt / Artillerie 2110 Drögeheide	75	Schwerin 2 S. 111, S. 112, S. 114, S. 163, S. 166, S. 167, S. 168, S. 169, S. 170 und S. 171	N-33-77-C-c N-33-77-C-d N-33-77-D-c N-33-88-B-b N-33-89-A-a N-33-89-A-b N-33-89-A-c N-33-89-A-d N-33-89-B-a und N-33-89-B-c	Ueckermünde Drögeheide			

Signatur	Karte	lt. HA VIII	S.	lt. WBK	Nomenklatur	Lage	S.	lt. NVA	Lage
90	3 Neubrandenburg Ueckermünde auch Pasewalk			Schwerin 2 S. 111, S. 112, S. 114, S. 163, S. 166, S. 167, S. 168, S. 169, S. 170 und S. 171	N-33-77-C-c N-33-77-C-d N-33-77-D-c N-33-88-B-b N-33-89-A-a N-33-89-A-b N-33-89-A-c N-33-89-A-d N-33-89-B-a und N-33-89-B-c	Ueckermünde Drögeheide	26	Aufklärungsbataillon 9 | AB-9 | 03/010	Ueckermünde | Drögeheide B | Pasewalker Chaussee
91	3 Neubrandenburg Ueckermünde auch Pasewalk			Schwerin 2 S. 111, S. 112, S. 114, S. 163, S. 166, S. 167, S. 168, S. 169, S. 170 und S. 171	N-33-77-C-c N-33-77-C-d N-33-77-D-c N-33-88-B-b N-33-89-A-a N-33-89-A-b N-33-89-A-c N-33-89-A-d N-33-89-B-a und N-33-89-B-c	Ueckermünde Drögeheide	26	Mot.-Schützenregiment 9 | MSR-9 | 03/011	Ueckermünde | Drögeheide B und C | Pasewalker Chaussee

Signatur	Karte	lt. HA VIII	S.	lt. WBK	Nomenklatur	Lage	S.	lt. NVA	Lage
92	3 Neubrandenburg Ueckermünde auch Pasewalk			Schwerin 2 S. 111, S. 112, S. 114, S. 163, S. 166, S. 167, S. 168, S. 169, S. 170 und S. 171	N-33-77-C-c N-33-77-C-d N-33-77-D-c N-33-88-B-b N-33-89-A-a N-33-89-A-b N-33-89-A-c N-33-89-A-d N-33-89-B-a und N-33-89-B-c	Ueckermünde Drögeheide	26	Instandsetzungsbataillon 9 (ohne 1. Ko.) | IB-9 | 03/009	Ueckermünde | Drögeheide A | Pasewalker Chaussee
93	3 Neubrandenburg Ueckermünde auch Pasewalk			Schwerin 2 S. 111, S. 112, S. 114, S. 163, S. 166, S. 167, S. 168, S. 169, S. 170 und S. 171	N-33-77-C-c N-33-77-C-d N-33-77-D-c N-33-88-B-b N-33-89-A-a N-33-89-A-b N-33-89-A-c N-33-89-A-d N-33-89-B-a und N-33-89-B-c	Ueckermünde Drögeheide	27	Teile / Instandsetzungsbataillon 9 | T / IB-9 | 03/010	Ueckermünde | Drögeheide B | Pasewalker Chaussee

Signatur	Karte	lt. HA VIII	S.	lt. WBK	Nomenklatur	Lage	S.	lt. NVA	Lage
94	3 Neubrandenburg Ueckermünde auch Pasewalk			Schwerin 2 S. 111, S. 112, S. 114, S. 163, S. 166, S. 167, S. 168, S. 169, S. 170 und S. 171	N-33-77-C-c N-33-77-C-d N-33-77-D-c N-33-88-B-b N-33-89-A-a N-33-89-A-b N-33-89-A-c N-33-89-A-d N-33-89-B-a und N-33-89-B-c	Ueckermünde Drögeheide	26	Bataillon materielle Sicherstellung 9 | BMS-9 | 03/009	Ueckermünde | Drögeheide A | Pasewalker Chaussee
95	3 Neubrandenburg Ueckermünde auch Pasewalk			Schwerin 2 S. 111, S. 112, S. 114, S. 163, S. 166, S. 167, S. 168, S. 169, S. 170 und S. 171	N-33-77-C-c N-33-77-C-d N-33-77-D-c N-33-88-B-b N-33-89-A-a N-33-89-A-b N-33-89-A-c N-33-89-A-d N-33-89-B-a und N-33-89-B-c	Ueckermünde Stallberg	26	Panzerregiment 23 | PR-23 | 03/003	Ueckermünde | Stallberg A | Pasewalker Chaussee
96	3 Neubrandenburg Ueckermünde	NVA-Objekt / Raketen 2111 Eichhof	75	Schwerin 2 S. 162	N-33-88-B-a	Zwischen Heinrichswalde, Eichhof und Rothemühl	41	Fla-Raketenabteilung 232 | FRA-232 | 03/111	Ueckermünde | Eichhof | Siedlung

Signatur	Karte	lt. HA VIII	S.	lt. WBK	Nomenklatur	Lage	S.	lt. NVA	Lage
97	3 Neubrandenburg Ueckermünde			Schwerin 2 S. 162 und S. 164	N-33-88-B-a und N-33-88-B-c	Nahe Rothemühl			
98	3 Neubrandenburg Neubrandenburg	NVA-VB 2001 Neddemin	62						
99	3 Neubrandenburg Neubrandenburg	NVA S-Objekt / Station 4000 M Punkt 2001 Woggersin	62	Schwerin 2 S. 151	N-33-87-A-b	Südlich von Woggersin			
100	3 Neubrandenburg Neubrandenburg						39	Führung 3. Luftverteidigungsdivision | F / 3. LVD | 03/015	Neubrandenburg | Trollenhagen | Südstraße
101	3 Neubrandenburg Neubrandenburg	NVA-Flugplatz, Hellfeld 2001 Trollenhagen	60						
102	3 Neubrandenburg Neubrandenburg						39	Stabskompanie 33 | | 03/015	Neubrandenburg | Trollenhagen | Südstraße

Signatur	Karte	lt. HA VIII	S.	lt. WBK	Nomenklatur	Lage	S.	lt. NVA	Lage
103	3 Neubrandenburg Neubrandenburg						39	Militärstaatsanwaltschaft Neubrandenburg | MSTA N. |	Neubrandenburg | Trollenhagen | Südstraße
104	3 Neubrandenburg Neubrandenburg						39	Nachrichtenbataillon 33 | NB-33 | 03/015	Neubrandenburg | Trollenhagen | Südstraße
105	3 Neubrandenburg Neubrandenburg						39	Funkmeßwerkstatt 33 | FuMW-33 | 03/015	Neubrandenburg | Trollenhagen | Südstraße
106	3 Neubrandenburg Neubrandenburg						39	Funkmeß- u. Fla-Raketengerätelager 33 | | 03/015	Neubrandenburg | Trollenhagen | Südstraße
107	3 Neubrandenburg Neubrandenburg						39	Verbindungsfliegerkette 33 | VeK-33 | 03/015	Neubrandenburg | Trollenhagen | Südstraße
108	3 Neubrandenburg Neubrandenburg						39	Medizinisches Versorgungslager 33 | MedVL-33 | 03/015	Neubrandenburg | Trollenhagen | Südstraße

Signatur	Karte	lt. HA VIII	S.	lt. WBK	Nomenklatur	Lage	S.	lt. NVA	Lage
109	3 Neubran-denburg Neubran-denburg						39	Sauerstoffgewinn.- u. Versorgungs-einr. 33 | | 03/015	Neubranden-burg | Trollenhagen | Südstraße
110	3 Neubran-denburg Neubran-denburg						39	Med. Punkt der Führung 3. LVD | E / F 3. LVD | 03/015	Neubranden-burg | Trollenhagen | Südstraße
111	3 Neubran-denburg Neubran-denburg						39	Waffenwerkstatt und -lager 33 | WWL-33 | 03/015	Neubranden-burg | Trollenhagen | Südstraße
112	3 Neubran-denburg Neubran-denburg						39	Fliegertechnisches Lager 33 | FTL-33 | 03/015	Neubranden-burg | Trollenhagen | Südstraße
113	3 Neubran-denburg Neubran-denburg						39	Musikkorps Trol-lenhagen | | 03/015	Neubranden-burg | Trollenhagen | Südstraße
114	3 Neubran-denburg Neubran-denburg						40	Jagdfliegerge-schwader 2 | JG-2 | 03/015	Neubranden-burg | Trollenhagen | Südstraße

Signatur	Karte	lt. HA VIII	S.	lt. WBK	Nomenklatur	Lage	S.	lt. NVA	Lage
115	3 Neubrandenburg Neubrandenburg						40	Nach.- u. Flugsicherungsbataillon 2 | NFB-2 | 03/015	Neubrandenburg | Trollenhagen | Südstraße
116	3 Neubrandenburg Neubrandenburg						40	Fliegertechnisches Bataillon 2 | FTB-2 | 03/015	Neubrandenburg | Trollenhagen | Südstraße
117	3 Neubrandenburg Neubrandenburg						40	Flakbatterie 2 | FlaBttr.-2 | 03/015	Neubrandenburg | Trollenhagen | Südstraße
118	3 Neubrandenburg Neubrandenburg						10	Militärobergericht Neubrandenburg | | 03/042	Neubrandenburg | Neubrandenburg | Am Hang 2
119	3 Neubrandenburg Neubrandenburg						10	Militärgericht Neubrandenburg | | 03/042	Neubrandenburg | Neubrandenburg | Am Hang 2
120	3 Neubrandenburg Neubrandenburg						29	Teile / WBK Neubrandenburg (SBZ) | T / WBK N (SBZ) | 03/042	Neubrandenburg | Neubrandenburg | Am Hang 2

Signatur	Karte	lt. HA VIII	S.	lt. WBK	Nomenklatur	Lage	S.	lt. NVA	Lage
121	3 Neubrandenburg Neubrandenburg						29	Teile / WBK N (Grundnetzzentrale 2) | T / WBK N (GNZ-2) | 03/042	Neubrandenburg | Neubrandenburg | Am Hang 2
122	3 Neubrandenburg Neubrandenburg	NVA-Objekt (Militärbezirk 5, Stab) 2000 Neubrandenburg	60	Schwerin 2 S. 156	N-33-87-B-c	Zwischen Südstadt, Neubrandenburg Ost und Bargensdorf	23	Kommando des Militärbezirkes V | Kdo. MB V | 03/034	Neubrandenburg | Neubrandenburg | Hans-Arno-Eckelmann Straße
123	3 Neubrandenburg Neubrandenburg			Schwerin 2 S. 156	N-33-87-B-c	Zwischen Südstadt, Neubrandenburg Ost und Bargensdorf	23	Vereinigter GS d. Fliegerkr. / TLA 5 | | 03/034	Neubrandenburg | Neubrandenburg | Hans-Arno-Eckelmann Straße
124	3 Neubrandenburg Neubrandenburg			Schwerin 2 S. 156	N-33-87-B-c	Zwischen Südstadt, Neubrandenburg Ost und Bargensdorf	23	Wach- und Sicherstellungsbataillon 5 | WSB-5 | 03/034	Neubrandenburg | Neubrandenburg | Hans-Arno-Eckelmann Straße
125	3 Neubrandenburg Neubrandenburg			Schwerin 2 S. 156	N-33-87-B-c	Zwischen Südstadt, Neubrandenburg Ost und Bargensdorf	23	Propagandakompanie 5 | PrK-5 | 03/034	Neubrandenburg | Neubrandenburg | Hans-Arno-

Signatur	Karte	lt. HA VIII	S.	lt. WBK	Nomenklatur	Lage	S.	lt. NVA	Lage
									Eckelmann Straße
126	3 Neubrandenburg Neubrandenburg			Schwerin 2 S. 156	N-33-87-B-c	Zwischen Südstadt, Neubrandenburg Ost und Bargensdorf	23	Nachrichtenbataillon 5001 | NB-5001 | 03/034	Neubrandenburg | Neubrandenburg | Hans-Arno-Eckelmann Straße
127	3 Neubrandenburg Neubrandenburg			Schwerin 2 S. 156	N-33-87-B-c	Zwischen Südstadt, Neubrandenburg Ost und Bargensdorf	23	Auswerte-, Rechen- u. Informationsgr. 15 | ARIG-15 | 03/034	Neubrandenburg | Neubrandenburg | Hans-Arno-Eckelmann Straße
128	3 Neubrandenburg Neubrandenburg						29	Wehrbezirkskommando Neubrandenburg | WBK Neubrandenb. | 03/042	Neubrandenburg | Neubrandenburg | Weg am Hang
129	3 Neubrandenburg Neubrandenburg	NVA-Unterkunft / Ledigenwohnheim 2000 Neubrandenburg	60						

Signatur	Karte	lt. HA VIII	S.	lt. WBK	Nomenklatur	Lage	S.	lt. NVA	Lage
130	3 Neubrandenburg Neubrandenburg						29	Teile / WBK Neubrandenburg (Standortzug) | T / WBK N (STOZ) |	Neubrandenburg | Neubrandenburg | Friedrich-Engels-Ring 46
131	3 Neubrandenburg Neubrandenburg						29	Wehrkreiskommando Neubrandenburg | WKK Neubr. | 03/153	Neubrandenburg | Neubrandenburg | Friedrich-Engels-Ring 47
132	3 Neubrandenburg Neubrandenburg	NVA-VB (Hauptbahnhof) 2001 Neubrandenburg	62						
133	3 Neubrandenburg Neubrandenburg	NVA-Lager-Werkstatt (Panzerwerk)-RWN 2000 Neubrandenburg, Leninstraße / Lindenstraße	60	Schwerin 2 S. 156	N-33-87-B-c	Zwischen Tollensesee und der F 96			
134	3 Neubrandenburg Neubrandenburg	NVA-Funk-Meß / Richtfunkturm, A-Dachsberg 2000 Neubrandenburg	62						

Signatur	Karte	lt. HA VIII	S.	lt. WBK	Nomenklatur	Lage	S.	lt. NVA	Lage
135	3 Neubrandenburg Neubrandenburg			Schwerin 2 S. 156	N-33-87-B-c	Zwischen Südstadt, Neubrandenburg Ost und Bargensdorf	23	Nachrichtenregiment 5 | NR-5 | 03/016	Neubrandenburg | Fünfeichen | Fünfeichener Weg
136	3 Neubrandenburg Neubrandenburg			Schwerin 2 S. 156	N-33-87-B-c	Zwischen Südstadt, Neubrandenburg Ost und Bargensdorf	23	Nachrichtenkompanie RFS 5 | NK / RFS-5 | 03/016	Neubrandenburg | Fünfeichen | Fünfeichener Weg
137	3 Neubrandenburg Neubrandenburg			Schwerin 2 S. 156	N-33-87-B-c	Zwischen Südstadt, Neubrandenburg Ost und Bargensdorf	23	Leitungsbauregiment 5 | LBR-5 | 03/016	Neubrandenburg | Fünfeichen | Fünfeichener Weg
138	3 Neubrandenburg Neubrandenburg			Schwerin 2 S. 153	N-33-87-A-d	Südlich von Weitin, an der Straße nach Wulkenzin	29	Teile / WBK Neubrandenburg (NK 0381) | T / WBK N (NK) | 03/171	Neubrandenburg | Weitin | Wulkenziner Straße
139	3 Neubrandenburg Neubrandenburg	NVA-Funk-Meß / Nachrichten, Wulkenzin 2001 Weitin	60						
140	3 Neubrandenburg Neubrandenburg			Schwerin 2 S. 153	N-33-87-A-d	Südlich von Neuendorf			

Signatur	Karte	lt. HA VIII	S.	lt. WBK	Nomenklatur	Lage	S.	lt. NVA	Lage
141	3 Neubrandenburg Neubrandenburg			Schwerin 2 S. 153	N-33-87-A-d	Südlich von Neu Rhäse			
142	3 Neubrandenburg Neubrandenburg			Schwerin 2 S. 153	N-33-87-A-d	Südwestlich von Neu Rhäse			
143	3 Neubrandenburg Neubrandenburg	NVA-VB 2001 Rühlow	62						
144	3 Neubrandenburg Neubrandenburg			Schwerin 2 S. 153, S. 156 und S. 213	N-33-87-A-d N-33-87-B-c und N-33-87-C-b	Östlich des Tollensesees			
145	3 Neubrandenburg Neubrandenburg			Schwerin 2 S. 213	N-33-87-C-b	Westlich von Groß Nemerow			
146	3 Neubrandenburg Neubrandenburg	NVA-Unterkunft "Horst Jonas" Bargensdorf 2001 Fünfeichen	60						

Signatur	Karte	lt. HA VIII	S.	lt. WBK	Nomenklatur	Lage	S.	lt. NVA	Lage
147	3 Neubrandenburg Neubrandenburg	NVA-Funk-Meß / Funksendetechn. Bat. 2001 Sponholz	60	Schwerin 2 S. 156 und S. 157	N-33-87-B-c und N-33-87-B-d	Östlich von Sponholz			
148	3 Neubrandenburg Neubrandenburg			Schwerin 2 S. 157	N-33-87-B-d	Nordöstlich von Pragsdorf	41	Funktechnisches Bataillon 23 | FuTB-23 | 03/077	Neubrandenburg | Pragsdorf |
149	3 Neubrandenburg Neubrandenburg	NVA-Funk-Meß, Gefechtsstand 23, 3. LVD Georgendorf 2001 Pragsdorf	60	Schwerin 2 S. 157	N-33-87-B-d	Nordöstlich von Pragsdorf			
150	3 Neubrandenburg Neubrandenburg			Schwerin 2 S. 157	N-33-87-B-d	Nordöstlich von Pragsdorf	41	Funktechnische Kompanie 231 | FuTK-231 | 03/076	Neubrandenburg | Pragsdorf |
151	3 Neubrandenburg Neubrandenburg						32	Teile / NR-14 (Richtfunkbetriebsstelle 8) | T / NR-14 RF | 03/118	Neubrandenburg | Cölpin |
152	3 Neubrandenburg Neubrandenburg	NVA-Funk-Meß / Radar / GS 33, Pragsdorf, Sponholz 2001 Cölpin	60	Schwerin 2 S. 157	N-33-87-B-d	Südlich von Cölpin	39	Gefechtsstand 33 | GS-33 | 03/118	Neubrandenburg | Cölpin |

Signatur	Karte	lt. HA VIII	S.	lt. WBK	Nomenklatur	Lage	S.	lt. NVA	Lage
153	3 Neubrandenburg Neubrandenburg			Schwerin 2 S. 157	N-33-87-B-d	Südlich von Cölpin	39	Auswerte-, Rechen- u. Informationsgr. 33 | ARIG-33 |	Neubrandenburg | Cölpin |
154	3 Neubrandenburg Neubrandenburg			Schwerin 2 S. 156	N-33-87-B-c	Nordöstlich von Kreuzbruchhof			
155	3 Neubrandenburg Neubrandenburg	NVA-Raketen, Burg Stargard, Lindenhof, Kreuzbruchhof 2002 Fritscheshof	60	Schwerin 2 S. 156	N-33-87-B-c	Nordöstlich von Kreuzbruchhof	41	Fla-Raketenabteilung 233 | FRA-233 | 03/112	Neubrandenburg | Burg Stargard | Kreuzbruchhof 11
156	3 Neubrandenburg Neubrandenburg						39	Funktechische Störkompanie 33 | FuTSK-33 | 03/112	Neubrandenburg | Burg Stargard | Kreuzbruchhof
157	3 Neubrandenburg Neubrandenburg						39	Zug chemische Abwehr 33 | ZChA-33 | 03/112	Neubrandenburg | Burg Stargard | Kreuzbruchhof
158	3 Neubrandenburg Neubrandenburg	NVA-VB 2002 Burg Stargard	62						

Signatur	Karte	lt. HA VIII	S.	lt. WBK	Nomenklatur	Lage	S.	lt. NVA	Lage
159	3 Neubrandenburg Neubrandenburg			Schwerin 2 S. 216	N-33-87-D-a	Zwischen Holldorf und Sabel			
160	3 Neubrandenburg Waren	NVA-VB (GSSD) 2061 Vollrathsruhe	77						
161	3 Neubrandenburg Waren			Schwerin 2 S. 144 und S. 145	N-33-86-A-c und N-33-86-A-d	Nördlich von Schwenzin	7	Führung der 12. Instandsetzungsbrigade | F / 2. IBr. | 03/087	Waren | Waren (Warenshof)
162	3 Neubrandenburg Waren		77	Schwerin 2 S. 144 und S. 145	N-33-86-A-c und N-33-86-A-d	Nördlich von Schwenzin	43	Versorgungs- und Ausrüstungslager 18 | VAL-18 | 03/087	Waren | Waren | Warenshof
163	3 Neubrandenburg Waren	NVA-Lager-Werkstatt / Zentr. Versorgungslager der Volksmarine / Stab, Warenshof, Vielist GST / NVA FP-Hubschr. 2060 Waren	77	Schwerin 2 S. 144 und S. 145	N-33-86-A-c und N-33-86-A-d	Nördlich von Schwenzin			
164	3 Neubrandenburg Waren			Schwerin 2 S. 144 und S. 145	N-33-86-A-c und N-33-86-A-d	Nördlich von Schwenzin	43	Wartungskompanie 18 | | 03/087	Waren | Waren | Warenshof

Signatur	Karte	lt. HA VIII	S.	lt. WBK	Nomenklatur	Lage	S.	lt. NVA	Lage
165	3 Neubran-denburg Waren						29	Wehrkreiskom-mando Waren | WKK Waren | 03/140	Waren | Waren | Helmut-von-Gerlach-Straße 17
166	3 Neubran-denburg Waren	NVA-VB (GSSD) 2063 Malchow	77						
167	3 Neubran-denburg Waren			Schwerin 2 S. 208 und S. 209	N-33-86-D-a und N-33-86-D-b	Nördlich von Klockow			
168	3 Neubran-denburg Waren			Schwerin 2 S. 208	N-33-86-D-a	Erholungsheim im Süden von Speck	9	Erholungsheim Speck | | 03/101	Waren | Speck |
169	3 Neubran-denburg Waren			Schwerin 2 S. 213	N-33-87-C-b	Im Süden von Alt Rehse	23	Wartungseinheit 15 | WE-15 | 03/073	Waren | Alt Rehse | Dorfstraße
170	3 Neubran-denburg Waren						24	Musikkorps Neu-brandenburg | | 03/034	Wahren | Alt Rehse |
171	3 Neubran-denburg Waren	NVA-Führungsstelle / Erholungsobjekt 2061 Alt Rehse	77				24	Gästehaus Alt Rehse | | 03/073	Waren | Alt Rehse | Am Tollensesee

Signatur	Karte	lt. HA VIII	S.	lt. WBK	Nomenklatur	Lage	S.	lt. NVA	Lage
172	3 Neubrandenburg Röbel						29	Wehrkreiskommando Röbel / Müritz | WKK Röbel / M. | 03/147	Röbel | Müritz | Wiesenstraße 2
173	3 Neubrandenburg Röbel			Schwerin 3 S. 31	N-33-98-A-b	Westlich von Priborn			
174	3 Neubrandenburg Neustrelitz			Schwerin 2 S. 212	N-33-86-C-a	Südwestlich von Klein Vielen			
175	3 Neubrandenburg Neustrelitz	NVA-VB 2081 Adamsdorf	63						
176	3 Neubrandenburg Neustrelitz			Schwerin 2 S. 207 und S. 210	N-33-86-C-d und N-33-86-D-c	Im Norden von Rechlin	3	Nachrichtengerätelager 2 | NGL-2 | 03/037	Neustrelitz | Rechlin | Werftstraße
177	3 Neubrandenburg Neustrelitz			Schwerin 2 S. 210 und S. 211	N-33-86-D-c und N-33-86-D-d	Südlich vom Priesterbäcker See			
178	3 Neubrandenburg Neustrelitz			Schwerin 2 S. 211	N-33-86-D-d	Südwestlich von Kakeldütt			
179	3 Neubrandenburg Neustrelitz			Schwerin 2 S. 211	N-33-86-D-d	Nordöstlich von Userin			

Signatur	Karte	lt. HA VIII	S.	lt. WBK	Nomenklatur	Lage	S.	lt. NVA	Lage
180	3 Neubrandenburg Neustrelitz			Schwerin 2 S. 214	N-33-87-C-c	An der Straße nach Lindenberg			
181	3 Neubrandenburg Neustrelitz						29	Wehrkreiskommando Neustrelitz | WKK Neustrelitz | 03/143	Neustrelitz | Neustrelitz
182	3 Neubrandenburg Neustrelitz			Schwerin 2 S. 214	N-33-87-C-c	Im Süden von Neustrelitz			
183	3 Neubrandenburg Neustrelitz			Schwerin 2 S. 214	N-33-87-C-c	Im Norden von Neustrelitz			
184	3 Neubrandenburg Neustrelitz	NVA-Funk-Meß / Richtfunkbetriebsstelle 2080 Neustrelitz	66						
185	3 Neubrandenburg Neustrelitz	NVA-VB 2080 Neustrelitz	63						
186	3 Neubrandenburg Neustrelitz	NVA-Lager-Werkstatt / Tanklager 2721 Thurow	66	Schwerin 2 S. 215	N-33-87-C-d	Zwischen den Gleisen nördlich von Thurow	24	Trafo- und Schmierstofflager 15 | TBL-15 | 03/056	Neustrelitz | Rödelin | Thurow | Haltestelle Thurow

Signatur	Karte	lt. HA VIII	S.	lt. WBK	Nomenklatur	Lage	S.	lt. NVA	Lage
ident. mit 62	3 Neubran-denburg Neustrelitz	NVA-Uffz-Schule 2081 Carpin (Falschverortung, meint Karpin, Krs. Ueckermünde)	63						
187	3 Neubran-denburg Neustrelitz			Schwerin 2 S. 219	N-33-87-D-d	Südwestlich von Wendorf	32	Teile / NR-14 (Richtfunkbe-triebsstelle 7) | T / NR-14 RF | 03/117	Neustrelitz | Lichtenberg, Wendorf |
188	3 Neubran-denburg Neustrelitz	NVA-VB (GSSD) 2081 Gr. Quassow	63						
189	3 Neubran-denburg Neustrelitz	NVA-VB (GSSD) 2084 Wesenberg	63						
190	3 Neubran-denburg Neustrelitz	NVA-Flugplatz, nur bei Übungen genutzt 2081 Zirtow	66						
191	3 Neubran-denburg Neustrelitz	NVA-VB (GSSD) 2081 Zirtow	63						
192	3 Neubran-denburg Neustrelitz			Schwerin 3 S. 35	N-33-98-B-b	Nördlich der Gleise zwischen Zirtow, Leussow und Wesenberg			
193	3 Neubran-denburg Neustrelitz	NVA-Konzentrie-rungsraum 2081 Buschhof	66						

Signatur	Karte	lt. HA VIII	S.	lt. WBK	Nomenklatur	Lage	S.	lt. NVA	Lage
194	3 Neubrandenburg Neustrelitz	NVA-VB 2081 Buschhof	63						
195	3 Neubrandenburg Strasburg	NVA-Ausweichführungsstelle 3. LVD Katzenhagen	71	Schwerin 2 S. 157	N-33-87-B-d	Katzenhagen			
196	3 Neubrandenburg Neubrandenburg						39	Teile / NB-33 | T / NB-33 | 03/163	Neubrandenburg | Ulrichshof | An der Ortslage
197	3 Neubrandenburg Strasburg	NVA-Funk-Meß / Funksendeamt 2251 Ulrichshof	71	Schwerin 2 S. 160	N-33-88-A-c	Grenzt im Süden an Ulrichshof	32	Teile / NR-14 (Funksendeamt 4) | T / NR-14 FS | 03/163	Strasburg | Groß Miltzow, Ulrichshof |
198	3 Neubrandenburg Strasburg						29	Wehrkreiskommando Strasburg | WKK Strasburg | 03/141	Strasburg | Strasburg | Schwarzenseer Weg 4
199	3 Neubrandenburg Strasburg	NVA-VB (GSSD) 2150 Strasburg	71						
200	3 Neubrandenburg Pasewalk	NVA-VB (GSSD) 2101 Jatznick	67						

Signatur	Karte	lt. HA VIII	S.	lt. WBK	Nomenklatur	Lage	S.	lt. NVA	Lage
201	3 Neubrandenburg Pasewalk						32	Topographisches Lager LSK / LV | | 03/045	Pasewalk | Stallberg | Pasewalker Chaussee
202	3 Neubrandenburg Pasewalk						39	Fla-Raketenwerkstatt 33 | FLARW-33 | 03/004	Pasewalk | Stallberg | Pasewalker Chaussee
203	3 Neubrandenburg Pasewalk	NVA-Objekt / Raketen 2104 Stallberg	65				41	Fla-Raketenregiment 23 | FRR-23 | 03/004	Pasewalk | Stallberg | Pasewalker Chaussee
204	3 Neubrandenburg Pasewalk						41	Technische Abteilung 230 | TA-230 | 03/004	Pasewalk | Stallberg |
205	3 Neubrandenburg Pasewalk	NVA-Objekt / Panzer, Uhlenkrug 2104 Stallberg	65						
206	3 Neubrandenburg Pasewalk			Schwerin 2 S. 165	N-33-88-B-d	Flugplatz zwischen Stolzenburg und Pasewalk			
207	3 Neubrandenburg Pasewalk			Schwerin 2 S. 168	N-33-89-A-c	Nordöstlich von Friedberg			
208	3 Neubrandenburg Pasewalk			Schwerin 2 S. 168	N-33-89-A-c	Nordöstlich und östlich von Krugsdorf			

Signatur	Karte	lt. HA VIII	S.	lt. WBK	Nomenklatur	Lage	S.	lt. NVA	Lage
209	3 Neubrandenburg Pasewalk			Schwerin 2 S. 165 und S. 225	N-33-88-B-d und N-33-88-D-b	Im Süden von Pasewalk			
210	3 Neubrandenburg Pasewalk			Schwerin 2 S. 168	N-33-89-A-c	Südlich der Gleise in Pasewalk			
211	3 Neubrandenburg Pasewalk	NVA-Unterkunft 2100 Pasewalk	65				2	Unterkunftsabteilung Neubrandenburg | UKA N. | 03/002	Pasewalk | Pasewalk | Rosa-Luxemburg-Straße 33
212	3 Neubrandenburg Pasewalk						2	Unterkunftsgerätelager Nord | UGL-Nord | 03/002	Pasewalk | Pasewalk | Rosa-Luxemburg-Straße
213	3 Neubrandenburg Pasewalk						23	Pionierregiment 5 | PiR-5 | 03/001	Pasewalk | Pasewalk | Rosa-Luxemburg-Straße
214	3 Neubrandenburg Pasewalk						24	Baueinheit 15 | BE-15 | 03/001	Pasewalk | Pasewalk | Rosa-Luxemburg-Straße
215	3 Neubrandenburg Pasewalk						24	Teile / BMS-5 (Transportkompanie) | T / BMS-5 | 03/001	Pasewalk | Pasewalk | Rosa-Luxemburg-Straße

Signatur	Karte	lt. HA VIII	S.	lt. WBK	Nomenklatur	Lage	S.	lt. NVA	Lage
216	3 Neubrandenburg Pasewalk						29	Wehrkreiskommando Pasewalk | Pasewalk | WKK Pasewalk | 03/148	Pasewalk | Pasewalk | Rosa-Luxemburg-Straße 4
217	3 Neubrandenburg Pasewalk	NVA-VB (GSSD) 2100 Pasewalk	67						
218	3 Neubrandenburg Pasewalk			Schwerin 2 S. 225 und S. 228	N-33-88-D-b und N-33-89-C-a	Südlich von Pasewalk, im Pasewalker Kirchenforst			
219	3 Neubrandenburg Pasewalk			Schwerin 2 S. 228	N-33-89-C-a	Westlich von Roggow			
220	3 Neubrandenburg Pasewalk	NVA-TÜP / Schießplatz für Handfeuerwaffen, Bröllin, Jägerbrück 2101 Rollwitz	65						
221	3 Neubrandenburg Pasewalk						24	Kfz-Werkstatt 5 | KfzW-5 | 03/091	Pasewalk | Löcknitz |
222	3 Neubrandenburg Pasewalk						24	Kfz-Gerätelager 15 | KfzGL-15 | 03/091	Pasewalk | Löcknitz |

Signatur	Karte	lt. HA VIII	S.	lt. WBK	Nomenklatur	Lage	S.	lt. NVA	Lage
223	3 Neubrandenburg Pasewalk	NVA-Lager-Werkstatt / Flugsicherungswerk / Funkschule 2103 Löcknitz-Camp	65	Schwerin 2 S. 229	N-33-89-C-b	Im Norden von Löcknitz	39	Nachr.-u. Flugsicherungsausbildungskp. 33 | NFAK-33 | 03/090	Pasewalk | Löcknitz | Maxim-Gorki-Straße
224	3 Neubrandenburg Pasewalk			Schwerin 2 S. 229	N-33-89-C-b	Im Norden von Löcknitz	39	Nachr.- u. Flugsicherungswerkst. u. -lager 33 | NFWL-33 | 03/090	Pasewalk | Löcknitz | Maxim-Gorki-Straße
225	3 Neubrandenburg Pasewalk			Schwerin 2 S. 229	N-33-89-C-b	Im Norden von Löcknitz			
226	3 Neubrandenburg Pasewalk			Schwerin 2 S. 229	N-33-89-C-b	Im Norden von Löcknitz			
227	3 Neubrandenburg Pasewalk	NVA-Lager-Werkstatt / Munibunker 2101 Züsedom	65						
228	3 Neubrandenburg Pasewalk	NVA-VB (GSSD) 2101 Nechlin	67						
229	3 Neubrandenburg Pasewalk			Schwerin 2 S. 235	N-33-89-D-d	Im Norden von Ladenthin	3	Teile / Nachrichtengerätelager 2 | T / NGL-2 | 03/099	Pasewalk | Ladenthin | An der Ortslage

Signatur	Karte	lt. HA VIII	S.	lt. WBK	Nomenklatur	Lage	S.	lt. NVA	Lage
230	3 Neubran-denburg Pasewalk			Schwerin 2 S. 235	N-33-89-D-d	Autobahngrenz-übergangsstelle			
231	3 Neubran-denburg Pasewalk			Schwerin 3 S. 58	N-33-101-B-a	Im Norden von Storkow	3	Teile / Nachrich-tengerätelager 2 | T / NGL-2 | 03/100	Pasewalk | Storkow | An der Ortslage
232	3 Neubran-denburg Prenzlau	NVA-VB 2131 Dauer	70						
233	3 Neubran-denburg Prenzlau	NVA-Objekt / Rake-ten 2131 Weggun	68	Schwerin 2 S. 222 und Schwerin 3 S. 46 und S. 47	N-33-88-C-c und N-33-100-A-a und N-33-100-A-b	Weggun	41	Fla-Raketen-abteilung 234 | FRA-234 | 03/113	Prenzlau | Weggun | Waldsiedlung
234	3 Neubran-denburg Prenzlau			Schwerin 3 S. 47	N-33-100-A-b	Westlich von Naugarten			
235	3 Neubran-denburg Prenzlau			Schwerin 3 S. 50	N-33-100-B-a	Im nördlichen Teil von Prenz-lau	24	Teile / BMS-5 (La-ger) | T / BMS-5 | 03/008	Prenzlau | Prenzlau | Franz-Wienholz-Straße 25
236	3 Neubran-den-burg Prenzlau			Schwerin 3 S. 50	N-33-100-B-a	Im südlichen Teil von Prenz-lau	29	Wehrkreiskom-mando Prenzlau | WKK Prenzlau | 03/144	Prenzlau | Prenzlau | Karl-Marx-Straße 1

Signatur	Karte	lt. HA VIII	S.	lt. WBK	Nomenklatur	Lage	S.	lt. NVA	Lage
237	3 Neubrandenburg Prenzlau			Schwerin 3 S. 50	N-33-100-B-a	Im südlichen Teil von Prenzlau	5	Pionierbaubataillon 32 | PiBB-32 | 03/007	Prenzlau | Prenzlau | Karl-Marx-Straße 1
238	3 Neubrandenburg Prenzlau			Schwerin 3 S. 50 und S. 51	N-33-100-B-a und N-33-100-B-b	Im Osten von Prenzlau	5	Vermessungseinheit 2 | VE-2 | 03/006	Prenzlau | Prenzlau | Puschkinstraße
239	3 Neubrandenburg Prenzlau			Schwerin 3 S. 50 und S. 51	N-33-100-B-a und N-33-100-B-b	Im Osten von Prenzlau	6	Rohrleitungsbataillon 2 | RLB-2 | 03/006	Prenzlau | Prenzlau | Puschkinstraße
240	3 Neubrandenburg Prenzlau			Schwerin 3 S. 50 und S. 51	N-33-100-B-a und N-33-100-B-b	Im Osten von Prenzlau	23	Teile / Leitungsbauregiment 5 | T / LBR-5 | 03/006	Prenzlau | Prenzlau | Puschkinstraße 63
241	3 Neubrandenburg Prenzlau			Schwerin 3 S. 50 und S. 51	N-33-100-B-a und N-33-100-B-b	Im Osten von Prenzlau	23	Bataillon Chemische Abwehr 5 | BChA-5 | 03/006	Prenzlau | Prenzlau | Puschkinstraße 63
242	3 Neubrandenburg Prenzlau			Schwerin 3 S. 50 und S. 51	N-33-100-B-a und N-33-100-B-b	Im Osten von Prenzlau	24	Detonometrie- u. Aufklärungsbataillon 5 | DetAB-5 | 03/006	Prenzlau | Prenzlau | Puschkinstraße 63
243	3 Neubrandenburg Prenzlau			Schwerin 3 S. 50 und S. 51	N-33-100-B-a und N-33-100-B-b	Im Osten von Prenzlau	24	Bataillon materielle Sicherstellung 5 | BMS-5 | 03/006	Prenzlau | Prenzlau | Puschkinstraße

Signatur	Karte	lt. HA VIII	S.	lt. WBK	Nomenklatur	Lage	S.	lt. NVA	Lage
244	3 Neubrandenburg Prenzlau	NVA-Unterkunft (Fla-Reg. 5) 2130 Prenzlau	68						
245	3 Neubrandenburg Prenzlau	NVA-VB Vorstadtbahnhof 2130 Prenzlau	70						
246	3 Neubrandenburg Prenzlau			Schwerin 3 S. 50	N-33-100-B-a	Südlich von Prenzlau, am Ostufer des Unteruckersee Zusatz: Trainingszentrum			
247	3 Neubrandenburg Prenzlau	NVA-Flugplatz "Alter Flugplatz" 2131 Wollenthin	68						
248	3 Neubrandenburg Prenzlau	NVA-Objekt / Artillerie 2131 Grünow	68						
249	3 Neubrandenburg Prenzlau			Schwerin 3 S. 50	N-33-100-B-a	Südwestlich von Prenzlau			
250	3 Neubrandenburg Prenzlau	NVA-VB (GSSD) Groß Sperrenwalde 2331 Beenz	70						
251	3 Neubrandenburg Prenzlau	NVA-VB (GSSD) 2131 Seehausen	70						

Signatur	Karte	lt. HA VIII	S.	lt. WBK	Nomenklatur	Lage	S.	lt. NVA	Lage
252	3 Neubrandenburg Prenzlau			Schwerin 3 S. 52	N-33-100-B-c	Am Ostufer des Oberuckersee			
253	3 Neubrandenburg Templin						9	Erholungsheimgruppe Boitzenburg | | 03/040	Templin | Boitzenburg | Dorfstraße
254	3 Neubrandenburg Templin	NVA-Erholungsheim 2091 Boitzenburg	72				9	Erholungsheim Boitzenburg | | 03/040	Templin | Boitzenburg | Dorfstraße
255	3 Neubrandenburg Templin			Schwerin 3 S. 48	N-33-100-A-c	Nördlich von Herzfelde			
256	3 Neubrandenburg Templin			Schwerin 3 S. 100	N-33-100-C-a	Zwischen Knehden, Kreuzkrug und Fährkrug			
257	3 Neubrandenburg Templin						29	Wehrkreiskommando Templin | WKK Templin | 03/151	Templin | Templin | Straße der DSF 29

Signatur	Karte	lt. HA VIII	S.	lt. WBK	Nomenklatur	Lage	S.	lt. NVA	Lage
258	3 Neubran-denburg Templin auch 4 Potsdam Gransee und Oranienburg 5 Frankfurt Bernau und Eberswalde			Schwerin 3 S. 99, S. 102, S. 103, S. 151, S. 153, S. 154, S. 155, S. 156, S. 157 und S. 158	N-33-99-D-d N-33-100-C-c N-33-100-C-d N-33-111-B-b N-33-111-B-d N-33-112-A-a N-33-112-A-b N-33-112-A-c N-33-112-A-d und N-33-112-B-a	Neubranden-burg Templin			
259	3 Neubran-den-burg Templin	NVA-Funk-Meß / Radar Richtfunkbe-triebsstelle Götschendorf 2091 Temmen	72				32	Teile / NR-14 (Richtfunk-betriebsstelle 6) | T / NR-14 RF | 03/116	Templin | Temmen |
260	3 Neubran-denburg Belzig = 4 Potsdam Belzig 3 Neubran-denburg = Pasewalk						24	Teile / Instandset-zungsbataillon 5 | T / IB-5 | 03/346	Pasewalk nicht Belzig | Bergholz |
1	4 Potsdam Pritzwalk	NVA-VB (GSSD) 1922 Meyenburg	99						
2	4 Potsdam Pritzwalk	NVA-VB (GSSD) 1921 Brügge	99						

Verzeichnis der Standorte der NVA (MfNV, NVA und Grenztruppen der NVA)

Signatur	Karte	lt. HA VIII	S.	lt. WBK	Nomenklatur	Lage	S.	lt. NVA	Lage
3	4 Potsdam Pritzwalk	NVA-Funk-Meß-Station (Radar) Ackerfelde 1921 Rohlsdorf	99	Schwerin 3 S. 28	N-33-97-B-c	Nördlich an der Straße von Ellershagen	41	Funktechnische Kompanie 232 | FuTK-232 | 04/049	Pritzwalk | Rohlsdorf |
4	4 Potsdam Pritzwalk	NVA-VB (GSSD) 1921 Falkenhagen	99						
5	4 Potsdam Pritzwalk	NVA-Objekt (Raketen) 1921 Steffenshagen	99	Schwerin 3 S. 25	N-33-97-A-d	Zwischen Felsenhagen, Kammermark und Hasenwinkel	40	Fla-Raketenabteilung 134 | FRA-134 | 04/048	Pritzwalk | Steffenshagen |
6	4 Potsdam Pritzwalk			Schwerin 3 S. 24	N-33-97-A-c	Westlich von Steffenshagen			
7	4 Potsdam Pritzwalk	NVA-VB (GSSD) 1900 Pritzwalk	99						
8	4 Potsdam Pritzwalk	WWK Pritzwalk	99				30	Wehrkreiskommando Pritzwalk | WKK Pritzwalk | 04/210	Pritzwalk | Pritzwalk | Schönhagener Straße 18
9	4 Potsdam Wittstock			Schwerin 3 S. 32	N-33-98-A-c	Nordwestlich von Berlinchen			
10	4 Potsdam Wittstock			Schwerin 3 S. 29	N-33-97-B-d	Im Süden von Zaatzke			
11	4 Potsdam Wittstock	NVA-VB (GSSD) 1931 Heiligengrabe	103						
12	4 Potsdam Wittstock	NVA-VB (GSSD) 1931 Liebenthal	103						

Signatur	Karte	lt. HA VIII	S.	lt. WBK	Nomenklatur	Lage	S.	lt. NVA	Lage
13	4 Potsdam Wittstock						30	Wehrkreiskom-mando Wittstock | WWK Wittstock | 04/212	Wittstock | Wittstock | Straße der DSF 18
14	4 Potsdam Wittstock	NVA-VB (GSSD) 1939 Wittstock	103						
15	4 Potsdam Wittstock	NVA-VB (GSSD) 1931 Fretzdorf	103						
16	4 Potsdam Wittstock	NVA-VB (GSSD) 1931 Rossow	103						
17	4 Potsdam Kyritz	NVA- Übungsgelän-de (an AB-Sperrgebiet) 1901 Teetz	87						
18	4 Potsdam Kyritz			Schwerin 3 S. 134 und S. 135	N-33-109-B-a und N-33-109-B-b	Nahe Drewen			
19	4 Potsdam Kyritz						29	Wehrkreiskom-mando Kyritz | WKK Kyritz | 04/206	Kyritz | Kyritz | Leninallee 2
20	4 Potsdam Kyritz	NVA-VB (GSSD) 1910 Kyritz	87						
21	4 Potsdam Kyritz	NVA-VB (GSSD) 1901 Breddin	87						
22	4 Potsdam Kyritz			Schwerin 3 S. 133	N-33-109-A-d	Südlich von Voigtsbrügge			

Signatur	Karte	lt. HA VIII	S.	lt. WBK	Nomenklatur	Lage	S.	lt. NVA	Lage
23	4 Potsdam Kyritz	NVA-VB (GSSD) 1901 Zernitz	87						
24	4 Potsdam Kyritz	NVA-VB (GSSD) 1903 Wusterhausen	87						
25	4 Potsdam Kyritz	NVA-VB (GSSD) 1900 Neustadt / Dosse	87						
26	4 Potsdam Kyritz	NVA-VB (GSSD) 1901 Barsikow	87						
27	4 Potsdam Neuruppin	NVA-VB (GSSD) 1955 Rheinsberg	93						
28	4 Potsdam Neuruppin	NVA-VB (GSSD) 1951 Netzeband	93						
29	4 Potsdam Neuruppin	NVA-Flugplatz (Ausweichplatz auf AB) AB 15, km 44,5-47,5 Netzeband	92						
30	4 Potsdam Neuruppin	NVA-VB (GSSD) 1951 Walsleben	93						
31	4 Potsdam Neuruppin			Schwerin 3 S. 142	N-33-110-B-a	Nördlich von Alt Ruppin			
32	4 Potsdam Neuruppin			Schwerin 3 S. 142	N-33-110-B-a	Am Westufer des Ruppiner Sees, zwischen Alt Ruppin und Neuruppin			
33	4 Potsdam Neuruppin	NVA-VB (GSSD) 1952 Altruppin	93						

Signatur	Karte	lt. HA VIII	S.	lt. WBK	Nomenklatur	Lage	S.	lt. NVA	Lage
34	4 Potsdam Neuruppin	NVA-VB (GSSD) 1950 Neuruppin	93						
35	4 Potsdam Neuruppin			Schwerin 3 S. 142	N-33-110-B-a	Im Süden von Neuruppin			
36	4 Potsdam Neuruppin						30	Wehrkreiskommando Neuruppin | WKK Neuruppin | 04/209	Neuruppin | Neuruppin | Rosa-Luxemburg-Straße 26c
37	4 Potsdam Neuruppin	NVA-VB (GSSD) 1951 Wulkow	93						
38	4 Potsdam Neuruppin	NVA-VB (GSSD) 1951 Radensleben	93						
39	4 Potsdam Neuruppin auch Oranienburg	NVA-Übungsgelände (Schießplatz) Grenztruppe, Beetz / Oranienburg-Grieben / Gransee 1951 Rüthnick	92	Schwerin 3 S. 148, S.149 und S.203	N-33-111-A-c N-33-111-A-d und N-33-111-C-a	Beetz Oranienburg Gransee			
40	4 Potsdam Neuruppin	NVA-Funk-Meß-Station (Radar) 1951 Wall	92	Schwerin 3 S. 200	N-33-110-D-b	Östlich von Wall			
41 ident. mit 43	4 Potsdam Neuruppin	NVA-Objekt (Raketen) 1953 Fehrbellin	92				37	Fla-Raketenabteilung 4132 | FRA-4132 | 04/336	Neuruppin | Fehrbellin |

Signatur	Karte	lt. HA VIII	S.	lt. WBK	Nomenklatur	Lage	S.	lt. NVA	Lage
42	4 Potsdam Neuruppin	NVA-Funk-Meß-Station (Richtfunk) 1953 Fehrbellin	92						
43 ident. mit 41	4 Potsdam Neuruppin			Schwerin 3 S. 196 und S.199	N-33-110-C-b und N-33-110-D-a	Östlich von Lenzke			
44	4 Potsdam Gransee			Schwerin 3 S. 41	N-33-99-A-d	Nahe Ravens-brück.			
45	4 Potsdam Gransee	NVA-VB (GSSD) 1432 Ravensbrück	82						
46	4 Potsdam Gransee			Schwerin 3 S. 41	N-33-99-A-d	Bei Fürstenberg			
47	4 Potsdam Gransee	NVA-VB (GSSD) 1432 Fürstenberg, Rheinsberger Straße	82						
48	4 Potsdam Gransee			Schwerin 3 S. 95	N-33-99-C-d	Östlich der F 96			
49	4 Potsdam Gransee	NVA-Objekt (Son-derobjekt LSK / LV) 1431 Schönermark	81	Schwerin 3 S. 95	N-33-99-C-d	Südlich der Straße von Gransee nach Schönermark	37	Fla-Raketen-abteilung 4131 | FRA-4131 | 04/335	Gransee | Schönermark |
50	4 Potsdam Gransee			Schwerin 3 S. 94	N-33-99-C-c	Südöstlich von Dollgow			
51	4 Potsdam Gransee	NVA-Lager-Werk-stätten (Munitionsla-ger) 1431 Schulzendorf	81	Schwerin 3 S. 94	N-33-99-C-c	Westlich von Wolfsruh	7	Munitionslager 32 | ML-32 | 04/061	Gransee | Wolfsruh |

Signatur	Karte	lt. HA VIII	S.	lt. WBK	Nomenklatur	Lage	S.	lt. NVA	Lage
		Wolfsruh / Dollgow							
52	4 Potsdam Gransee			Schwerin 3 S. 146	N-33-111-A-a	Nahe Gransee			
53	4 Potsdam Gransee			Schwerin 3 S. 146	N-33-111-A-a	Nahe Gransee			
54	4 Potsdam Gransee						29	Wehrkreiskom-mando Gransee | WKK Gransee | 04/204	Gransee | Gransee | Buchholzer Weg 12a
55	4 Potsdam Gransee	NVA-VB (GSSD) 1431 Vogelsang	82						
56	4 Potsdam Gransee	NVA-Objekt (Rake-ten-objekt) "Palladi-um" Versorgungsde-pot Mitte Osterne, Kraatz / Häsen	81	Schwerin 3 S. 147	N-33-111-A-b	Zwischen Kraatz-Buberow, Os-terne und Häsen	37	Fla-Raketenabtei-lungsgruppe 411 | FRAG-411 | 04/334	Gransee | Badingen, Oster-ne |
57	4 Potsdam Gransee	NVA-VB (GSSD) 1431 Bergsdorf	82						
58	4 Potsdam Gransee	NVA-VB (GSSD) 1431 Löwenberg	82						
59	4 Potsdam Gransee	NVA-VB (GSSD) 1431 Neulöwenberg	82						
60	4 Potsdam Gransee			Schwerin 3 S. 149	N-33-111-A-d	Am Ostufer des Lindesee			

Signatur	Karte	lt. HA VIII	S.	lt. WBK	Nomenklatur	Lage	S.	lt. NVA	Lage
61	4 Potsdam Gransee			Schwerin 3 S. 152	N-33-111-B-c	Südlich von Liebenberg			
62	4 Potsdam Gransee	NVA-VB (GSSD) 1431 Grüneberg	82						
63	4 Potsdam Gransee	NVA-Funkstation (Radar) (hinter Linde beginnt ÜG der GT Beetz siehe Oranienburg) 1431 Linde	81						
64	4 Potsdam Oranienburg		94				37	Fla-Raketenabteilung 4124 | FRA-4124 | 05/059	Oranienburg | Sommerfeld | Försterei Neukammer
65	4 Potsdam Oranienburg auch Neuruppin	NVA-Übungsgelände (Schießplatz) 1421 Beetz Sommerfeld	94	Schwerin 3 S. 148, S. 149 und S. 203	N-33-111-A-c N-33-111-A-d und N-33-111-C-a	Nahe Beetz Sommerfeld			
66	4 Potsdam Oranienburg	NVA-VB (GSSD) 1401 Nassenheide	94						
67	4 Potsdam Oranienburg	NVA-VB (GSSD) 1412 Sachsenhausen-Friedrichsthal	94						
68	4 Potsdam Oranienburg	NVA-Übungsgelände (1. MSD+Unterkunft) 1401 Sachsenhausen	94						

Signatur	Karte	lt. HA VIII	S.	lt. WBK	Nomenklatur	Lage	S.	lt. NVA	Lage
69	4 Potsdam Oranienburg	NVA-Objekt (MSR 1) 1400 Oranienburg, Lehnitz	94	Schwerin 3 S. 207	N-33-111-D-a	Im Osten von Oranienburg	25	Mot.-Schützen-regiment 1 | MSR-1 | 04/051	Oranienburg | Oranienburg | Straße des Frie-dens
70	4 Potsdam Oranienburg						25	Einrichtung / MSR-1 (ML) | E / MSR-1 | 04/054	Oranienburg | Oranienburg |
71	4 Potsdam Oranienburg						25	Treib- und Schmierstoff-lager 1 | TSL-1 | 04/053	Oranienburg | Oranienburg |
72	4 Potsdam Oranienburg						30	Wehrkreiskom-mando Oranien-burg | WKK Oranien-burg | 04/243	Oranienburg | Oranienburg | Leninallee 32
73	4 Potsdam Oranienburg	NVA-VB (GSSD) 1400 Oranienburg	94						
74	4 Potsdam Oranienburg	NVA-Objekt-Grenz-truppe (Ausbildungs-regiment-Schloß) 1400 Oranienburg, Stadt, Park	94	Schwerin 3 S. 204	N-33-111-C-b	Am Westufer der Havel			
75	4 Potsdam Oranienburg	NVA-VB (GSSD) 1401 Germendorf	94						
76	4 Potsdam Oranienburg			Schwerin 3 S. 206	N-33-111-C-d	Im Süden von Germendorf			

Signatur	Karte	lt. HA VIII	S.	lt. WBK	Nomenklatur	Lage	S.	lt. NVA	Lage
77	4 Potsdam Oranienburg			Schwerin 3 S. 206	N-33-111-C-d	Südöstlich von Bärenklau			
78	4 Potsdam Oranienburg	NVA-VB (GSSD) 1423 Kremmen	94						
79	4 Potsdam Oranienburg			Schwerin 3 S. 207 und S. 209	N-33-111-D-a und N-33-111-D-c	Östlich von Oranienburg Östlich von Lehnitz	11	Lehrg. Hochschul-reifeausb. d. OHS d. LaSK LN | Lehrg. HSR Ln | 04/202	Oranienburg | Lehnitz | Summter Chaus-see
80	4 Potsdam Oranienburg			Schwerin 3 S. 207 und S. 209	N-33-111-D-a und N-33-111-D-c	Östlich von Oranienburg Östlich von Lehnitz	25	Führungsbatterie CRA 1 | FüBttr. CRA-1 | 04/051	Oranienburg | Lehnitz | Summter Chaus-see
81	4 Potsdam Oranienburg	NVA-Objekt (AR 1) 1407 Lehnitz	94	Schwerin 3 S. 207 und S. 209	N-33-111-D-a und N-33-111-D-c	Nahe Lehnitz	25	Artillerieregiment 1 | AR-1 | 04/202	Oranienburg | Lehnitz | Summter Chaus-see
82	4 Potsdam Oranienburg			Schwerin 3 S. 207 und S. 209	N-33-111-D-a und N-33-111-D-c	Nahe Lehnitz	25	Bataillon Chemi-sche Abwehr 1 | BChA-1 | 04/202	Oranienburg | Lehnitz | Summter Chaus-see
83	4 Potsdam Oranienburg	NVA-Übungsgelände 1404 Borgsdorf / Lehnitz	94	Schwerin 3 S. 207 und S. 209	N-33-111-D-a und N-33-111-D-c	Östlich von Oranienburg			

Signatur	Karte	lt. HA VIII	S.	lt. WBK	Nomenklatur	Lage	S.	lt. NVA	Lage
84	4 Potsdam Oranienburg			Schwerin 3 S. 209 und Dresden 1 S. 21	N-33-111-D-c und N-33-123-B-a	Südöstlich von Hohen Neuen-dorf			
85	4 Potsdam Oranienburg	NVA-Objekt-Grenztruppe (GR 38) 1422 Hennigsdorf	94						
86	4 Potsdam Oranienburg	NVA-VB (GSSD) 1422 Hennigsdorf	94						
87	4 Potsdam Oranienburg	NVA-VB (GSSD) 1401 Wensickendorf	94						
88	4 Potsdam Oranienburg			Dresden 1 S. 21	N-33-123-B-a	Nördlich von Lübars			
89	4 Potsdam Oranienburg	NVA-Objekt (Ge-schoßwerferabt. GT) 1413 Schildow	94						
90	4 Potsdam Nauen	NVA-VB (GSSD) 1553 Friesack	91						
91	4 Potsdam Nauen	WKK 1550 Nauen	91				29	Wehrkreiskom-mando Nauen | WKK Nauen | 04/208	Nauen | Nauen | Berliner Straße 76
92	4 Potsdam Nauen	NVA-VB (GSSD) 1550 Nauen	91						
93	4 Potsdam Nauen	NVA-VB (GSSD) 1551 Bredow	91						

Signatur	Karte	lt. HA VIII	S.	lt. WBK	Nomenklatur	Lage	S.	lt. NVA	Lage
94	4 Potsdam Nauen	NVA-VB (GSSD) (Bf Neugarten) 1551 Markee	91						
95	4 Potsdam Nauen	NVA-VB (GSSD) 1551 Groß Behnitz	91						
96	4 Potsdam Nauen	NVA-Objekt (Rake-ten) 1551 Groß Behnitz	90	Dresden 1 S. 10 und S. 13	N-33-122-A-b und N-33-122-B-a	Nahe Groß Behnitz	25	Raketenabteilung 1 | RA-1 | 04/060	Nauen | Groß Behnitz |
97	4 Potsdam Nauen	NVA-Flugplatz (Ausweichflugplatz auf AB) AB 1, km 149-153	90						
98	4 Potsdam Nauen			Dresden 1 S. 14	N-33-122-B-a	Südlich von Paaren			
99	4 Potsdam Nauen	NVA-VB (GSSD) 1552 Brieselang	91						
100	4 Potsdam Nauen	NVA-VB (GSSD) 1542 Finkenkrug	91						
101	4 Potsdam Nauen			Dresden 1 S. 19	N-33-123-A-c	Westlich von Seegefeld			
102	4 Potsdam Nauen			Dresden 1 S. 19	N-33-123-A-c	Nördlich von Staaken			
103	4 Potsdam Nauen	NVA-Objekt Grenz-truppe (Ausbildungs-regiment) 1540 Falkensee, Spandauer Straße	90	Dresden 1 S. 19 und S. 20	N-33-123-A-c und N-33-123-A-d	Nördlich von Staaken			

Verzeichnis der Standorte der NVA (MfNV, NVA und Grenztruppen der NVA)

Signatur	Karte	lt. HA VIII	S.	lt. WBK	Nomenklatur	Lage	S.	lt. NVA	Lage
104	4 Potsdam Nauen	NVA-VB (GSSD) 1540 Falkensee	91						
105	4 Potsdam Nauen	NVA-Objekt Grenz-truppe 1545 Schönwalde	90						
106	4 Potsdam Nauen	NVA-VB (GSSD) 1545 Schönwalde	91						
107	4 Potsdam Nauen	NVA-VB (GSSD) 1543 Rohrbeck	91						
108	4 Potsdam Nauen	NVA-VB (GSSD) 1543 Dallgow	91						
109	4 Potsdam Nauen	NVA-Objekt Grenz-truppe (Verlade-bahnhof) 1543 Dallgow	90						
110	4 Potsdam Nauen	NVA-VB (GSSD) 1544 Elstal	91						
111	4 Potsdam Nauen	NVA-VB BK (GSSD) 1551 Dyrotz	91						
112	4 Potsdam Nauen	NVA-VB (GSSD) 1551 Wustermark	91						
113	4 Potsdam Nauen			Dresden 1 S. 16	N-33-122-B-d	Nördlich von Buchow-Karpzow			
114	4 Potsdam Nauen	NVA-VB (GSSD) 1551 Priort	91						

Signatur	Karte	lt. HA VIII	S.	lt. WBK	Nomenklatur	Lage	S.	lt. NVA	Lage
115	4 Potsdam Nauen	NVA-Objekt (Raketen) 1551 Zachow	90	Dresden 1 S. 56	N-33-122-D-a	Nahe Zachow	37	Fla-Raketenabteilung 4133 | FRA-4133 | 04/339	Nauen | Zachow |
116	4 Potsdam Nauen	NVA-VB (GSSD) 1554 Ketzin	91						
117	4 Potsdam Rathenow			Schwerin 3 S. 193	N-33-109-D-c	Östlich von Rhinow			
118	4 Potsdam Rathenow			Schwerin 3 S. 194	N-33-109-D-d	Westlich von Neuwerder			
119	4 Potsdam Rathenow			Dresden 1 S. 5	N-33-121-B-a	Südöstlich von Grütz			
120	4 Potsdam Rathenow	NVA-Objekt (Raketenabschußrampe) 1831 Ferchesar	102						
121	4 Potsdam Rathenow			Dresden 1 S. 6	N-33-121-B-b	Südwestlich von Ferchesar			
122	4 Potsdam Rathenow	NVA-VB (GSSD) 1831 Buschow	102						
123	4 Potsdam Rathenow	NVA-VB (GSSD) 1831 Nennhausen	102						
124	4 Potsdam Rathenow	NVA-VB (GSSD) (Nord-Bahnhof) 1830 Rathenow	102						
125	4 Potsdam Rathenow			Dresden 1 S. 5	N-33-121-B-a	Nordwestlich vom Hauptbahnhof			

Signatur	Karte	lt. HA VIII	S.	lt. WBK	Nomenklatur	Lage	S.	lt. NVA	Lage
126	4 Potsdam Rathenow	NVA-VB (GSSD) (HB) 1830 Rathenow	102						
127	4 Potsdam Rathenow						30	Wehrkreiskom-mando Rathenow | WKK Rathenow | 04/211	Rathenow | Rathenow | Wilhelm-Pieck-Straße 74
128	4 Potsdam Rathenow	NVA-VB (GSSD) 1831 Großwudicke	102						
ident. mit 122	4 Potsdam Branden-burg	NVA-VB (GSSD) 1801 Buschow	80						
129	4 Potsdam Branden-burg	NVA-VB (GSSD) 1801 Brielow	80						
130	4 Potsdam Branden-burg	NVA-Übungsgelände (Schießpl. Munitions-lager) "Butterlake" Brielow 1801 Fohrde	79	Dresden 1 S. 49 und S. 52	N-33-121-D-b und N-33-122-C-a	Östlich von Fohrde			
131	4 Potsdam Branden-burg			Dresden 1 S. 49	N-33-121-D-b	Westlich der Havel, zwischen Plaue, Charlot-tenhof und Neu Plaue, östlich der Havel, zwi-schen Briest und Kaltenhau-sen, nordöstlich bis 0,5 km vor den Gleisen	33	Pionierwerkstatt und -lager 14 | PiWL-14 | 04/034	Brandenburg | Briest |

Signatur	Karte	lt. HA VIII	S.	lt. WBK	Nomenklatur	Lage	S.	lt. NVA	Lage
						verlaufend			
132	4 Potsdam Branden-burg	NVA-Flugplatz (HS) 34. HS-Geschw. Plaue 1801 Briest	79	Dresden 1 S. 49	N-33-121-D-b	Nahe Briest	34	Transporthub-schrauber-geschwader 34 | THG-34 | 04/029	Brandenburg | Briest |
133	4 Potsdam Branden-burg			Dresden 1 S. 49	N-33-121-D-b	Nahe Briest	34	Fliegertechnisches Bataillon 34 | FTB-34 | 04/034	Brandenburg | Briest |
134	4 Potsdam Branden-burg	NVA-Unterkunft (FP Briest) W. Seelen-binder-Kaserne 1800 Brandenburg, Magdeburger Straße / Zander-, Vereins-straße	79	Dresden 1 S. 54	N-33-122-C-c	Briest	35	Hubschrauberaus-bildungs-geschwader 35 | HAG-35 | 04/034	Brandenburg | Branden-burg/Havel (Briest) | Magdeburger Straße 50
135	4 Potsdam Branden-burg	NVA-Unterkunft (FP Briest) W. Seelen-binder-Kaserne 1800 Brandenburg, Magdeburger Straße / Zander-, Vereins-straße	79	Dresden 1 S. 54	N-33-122-C-c	Brandenburg	35	Teile / OHS d. LSK/LV f. MF | T/OHS LSK/LV MF | 04/029	Brandenburg | Branden-burg/Havel | Magdeburger Straße 50

Signatur	Karte	lt. HA VIII	S.	lt. WBK	Nomenklatur	Lage	S.	lt. NVA	Lage
136	4 Potsdam Branden-burg	NVA-Unterkunft (FP Briest) W. Seelen-binder-Kaserne 1800 Brandenburg, Magdeburger Straße / Zander-, Vereins-straße	79	Dresden 1 S. 54	N-33-122-C-c	Brandenburg	35	Fliegertechnisches Bataillon 35 | FTB-35 | 04/034	Brandenburg | Brandenburg| Havel | Magde-burger Straße 50
137	4 Potsdam Branden-burg	WKK 1800 Brandenburg	80				30	Wehrkreiskom-mando Branden-burg | WKK Branden-burg | 04/251	Brandenburg | Brandenburg| Havel | Vereinsstraße
138	4 Potsdam Branden-burg			Dresden 1 S. 54	N-33-122-C-c	Nordöstlich von Neuendorf			
139	4 Potsdam Branden-burg			Dresden 1 S. 49 und S. 52	N-33-121-D-b und N-33-122-C-a	Nahe Hohen-stücken	11	Ingenieurbataillon 40 | IBB-40 | 04/024	Brandenburg | Hohenstücken | Fohrder Straße
140	4 Potsdam Branden-burg			Dresden 1 S. 49 und S. 52	N-33-121-D-b und N-33-122-C-a	Nahe Hohen-stücken	11	Baueinheit 40 | BE-40 | 04/024	Brandenburg | Hohenstücken | Fohrder Straße
141	4 Potsdam Branden-burg			Dresden 1 S. 49 und S. 52	N-33-121-D-b und N-33-122-C-a	Hohenstücken	25	Einrichtung / MSR-3 (ML) | E / MSR-3 (ML) | 04/025	Brandenburg | Hohenstücken | Fohrder Straße

Signatur	Karte	lt. HA VIII	S.	lt. WBK	Nomenklatur	Lage	S.	lt. NVA	Lage
142	4 Potsdam Branden-burg			Dresden 1 S. 49 und S. 52	N-33-121-D-b und N-33-122-C-a	Hohenstücken	25	Einrichtung / MSR-3 (TSL) | E / MSR-3 (TSL) | 04/026	Brandenburg | Hohenstücken | Fohrder Straße
143	4 Potsdam Branden-burg			Dresden 1 S. 49 und S. 52	N-33-121-D-b und N-33-122-C-a	Hohenstücken	25	Mot.-Schützen-regiment 3 | MSR-3 | 04/024	Brandenburg | Hohenstücken | Upstallstraße
144	4 Potsdam Branden-burg	NVA-VB (GSSD) 1800 Brandenburg (HB)	80						
145	4 Potsdam Branden-burg	NVA-VB (GSSD) 1800 Brandenburg (Altstädter Bf)	80						
146	4 Potsdam Branden-burg	NVA-Lager-Werkstätten (Armee-gerätelager) 1800 Brandenburg	79						
147	4 Potsdam Branden-burg	NVA-Unterkunft MSR-3 1800 Hohenstücken, Plaue / H. Große Mühlenstraße	79	Dresden 1 S. 51 und S. 54	N-33-121-D-d und N-33-122-C-c	Am Ostufer des Breitlingsees	29	Teile / WBK Pots-dam (BVL 0440) | T / WBK P (BVL) | 04/030	Brandenburg | Brandenburg-Neuendorf | Windmühlenweg
148	4 Potsdam Branden-burg						24	Mehrzweckobjekt Plaue | MZO Plaue | 04/192	Brandenburg | Brandenburg-Plaue | Große Mühlen-straße

Signatur	Karte	lt. HA VIII	S.	lt. WBK	Nomenklatur	Lage	S.	lt. NVA	Lage
149	4 Potsdam Branden-burg	NVA-Objekt (Was-serplatz Pioniere, Plaue / Briest) 1801 Plaue	79						
150	4 Potsdam Branden-burg	NVA-Objekt (Ausbil-dungsobjekt- auch für MfS) 1801 Plaue	79						
151	4 Potsdam Branden-burg			Dresden 1 S. 51	N-33-121-D-d	Zwischen Wendsee, Heili-ger See und Großer Wuster-witzer See	25	Pionierbataillon 1 | PiB-1 | 04/031	Brandenburg | Kirchmöser | Bahnhofstraße
152	4 Potsdam Branden-burg	NVA-Unterkunft (Pi-onierbat.) 1802 Kirchmöser	79	Dresden 1 S. 51	N-33-121-D-d	Zwischen Wendsee, Heili-ger See und Großer Wuster-witzer See	25	Einrichtung / Pio-nierbataillon 1 (ML) | E / PiB-1 (ML) | 04/032	Brandenburg | Kirchmöser | Bahnhofstraße
153	4 Potsdam Branden-burg			Dresden 1 S. 51	N-33-121-D-d	Nördlich von Kirchmöser			
154	4 Potsdam Branden-burg			Dresden 1 S. 51	N-33-121-D-d	Nordöstlich von Kirchmöser			
155	4 Potsdam Branden-burg			Dresden 1 S. 51	N-33-121-D-d	Nordwestlich von Kirchmöser			

Signatur	Karte	lt. HA VIII	S.	lt. WBK	Nomenklatur	Lage	S.	lt. NVA	Lage
156	4 Potsdam Branden-burg	NVA-Funk-Station (Radar) 1806 Wusterwitz	79	Dresden 1 S. 51	N-33-121-D-d	Zwischen Wusterwitz und Kirchmöser süd-lich verlaufend	38	Funktechnische Kompanie 612 | FuTK-612 | 04/039	Brandenburg | Wusterwitz | Straße nach Zie-sar
157	4 Potsdam Branden-burg	NVA-VB (GSSD) 1806 Wusterwitz	80						
158	4 Potsdam Branden-burg	NVA-VB (GSSD) 1801 Gollwitz (Bahnübergang)	80						
159	4 Potsdam Branden-burg			Dresden 1 S. 91	N-33-133-B-a	Im Norden von Bücknitz			
160	4 Potsdam Branden-burg	NVA-Feldlager-Übungsgelände "Götzer Berge" 1801 Götz	79						
161	4 Potsdam Branden-burg						25	Einrichtung / MSR-2 (TSL) | E / MSR-2 (TSL) | 04/168	Brandenburg | Damsdorf |
162	4 Potsdam Branden-burg			Dresden 1 S. 58	N-33-122-D-c	Damsdorf	25	Bataillon materielle Sicherstellung 1 | BMS-1 | 04/168	Brandenburg | Damsdorf | Göhlsdorfer Straße
163	4 Potsdam Branden-burg			Dresden 1 S. 58	N-33-122-D-c	Damsdorf	25	Sanitätsbataillon 1 | SanB-1 | 04/168	Brandenburg | Damsdorf | Göhlsdorfer Straße

Signatur	Karte	lt. HA VIII	S.	lt. WBK	Nomenklatur	Lage	S.	lt. NVA	Lage
164	4 Potsdam Branden-burg	NVA-Lager-Werkstätten (RD) 1801 Damsdorf	79						
165	4 Potsdam Branden-burg	NVA-Unterkunft (Fallschirmbat.) 1804 Lehnin, Dams-dorf	79						
166	4 Potsdam Branden-burg			Dresden 1 S. 99	N-33-134-B-a	Östlich von Lehnin	11	Luftsturmregiment 40 | LStR-40 | 04/037	Brandenburg | Lehnin | Beelitzer Straße
167	4 Potsdam Branden-burg			Dresden 1 S. 99	N-33-134-B-a	Östlich von Lehnin	11	Ausbildungstech-nisches Zentrum 40 | | 04/037	Brandenburg | Lehnin | Beelitzer Straße
168	4 Potsdam Branden-burg auch Belzig	NVA-Übungsgelände 1804 Lehnin, Elmstal, Rädel	79	Dresden 1 S. 96, S. 98, S. 99 und S. 101	N-33-134-A-b N-33-134-A-d N-33-134-B-a und N-33-134-B-c	Lehnin	24	Truppenübungs-platz Lehnin | TÜP Lehn. | 04/038	Brandenburg | Lehnin |
169	4 Potsdam Branden-burg	NVA-VB (GSSD) 1801 Reckhahn	80						
170	4 Potsdam Branden-burg			Dresden 1 S. 95	N-33-134-A-a	Nordöstlich von Krahne			
171	4 Potsdam Branden-	NVA-VB (GSSD) 1801 Golzow	80						

Signatur	Karte	lt. HA VIII	S.	lt. WBK	Nomenklatur	Lage	S.	lt. NVA	Lage
	burg								
172	4 Potsdam Branden-burg	NVA-VB (GSSD) 1807 Ziesar	80						
173	4 Potsdam Belzig	NVA-Übungsgelände 1821 Dippmanns-dorf, Lütte	76						
174	4 Potsdam Belzig	NVA-VB (GSSD) 1821 Borkheide	78						
175	4 Potsdam Belzig auch Luckenwal-de			Dresden 1 S. 144	N-33-134-D-b	Zwischen Buch-holz und Niebel			
ident. mit 168	4 Potsdam Belzig auch Branden-burg	NVA-Lager-Werkstätten (Raket-endepot) 1822 Brück	76	Dresden 1 S. 96, S. 98, S. 99 und S. 101	N-33-134-A-b N-33-134-A-d N-33-134-B-a und N-33-134-B-c	Brück	7	Raketentechni-sche Basis 2 | RTeB-2 | 04/036	Belzig | Brück |
ident. mit 168	4 Potsdam Belzig auch Branden-burg			Dresden 1 S. 96, S. 98, S. 99 und S. 101	N-33-134-A-b N-33-134-A-d N-33-134-B-a und N-33-134-B-c	Brück	25	Fla-Raketen-regiment 1 | FRR-1 | 04/035	Belzig | Brück | Straße nach Beelitz
176	4 Potsdam Belzig			Dresden 1 S. 101	N-33-134-B-c	Nordöstlich von Brück			

Signatur	Karte	lt. HA VIII	S.	lt. WBK	Nomenklatur	Lage	S.	lt. NVA	Lage
177	4 Potsdam Belzig			Dresden 1 S. 101	N-33-134-B-c	Südöstlich von Neuendorf			
178	4 Potsdam Belzig	NVA-VB (GSSD) 1821 Rottstock / Brück	78						
179	4 Potsdam Belzig	WKK 1820 Belzig	76				29	Wehrkreiskom-mando Belzig | WBK Belzig | 04/203	Belzig | Belzig | Steinstraße 14
180	4 Potsdam Belzig	NVA-VB (GSSD) 1820 Belzig	78						
181	4 Potsdam Belzig	NVA-VB (GSSD) 1825 Wiesenburg	78						
182	4 Potsdam Belzig	NVA-Objekt (Unter-bringungsraum der Kfz-Transportkom-panie der NVA für Treib- u. Schmier-stoffe) 1823 Niederwerbig	78						
183	4 Potsdam Belzig	DP-Funkbetriebsstelle 1820 Belzig, NVA Bergholz (MdI)	76						
184	4 Potsdam Belzig	NVA-Lager-Werkstätten (Kom-plexlager) 1821 Bergholz	78	Dresden 1 S. 139	N-33-134-C-a	2 km nordöstlich von Bergholz und 2 km süd-lich von Belzig			

Signatur	Karte	lt. HA VIII	S.	lt. WBK	Nomenklatur	Lage	S.	lt. NVA	Lage
185	4 Potsdam Belzig	NVA-Teststelle MS Locktow–Grabow, A 9 km 25,5 1821 Grabow	76						
186	4 Potsdam Belzig	NVA-VB (GSSD) 1824 Niemegk (Stellplatz für Waggons)	78						
187	4 Potsdam Belzig	NVA-VB (GSSD) 1821 Medewitz	78						
188	4 Potsdam Belzig	NVA-Konzentrierungsraum MS Jeserig–Medewitz–Wiesenburg 1823 Görzke	76						
189	4 Potsdam Belzig			Dresden 1 S. 138	N-33-133-D-d	Östlich von Medewitz			
190	4 Potsdam Potsdam	NVA-VB (GSSD) 1501 Satzkorn (Nord)	98						
191	4 Potsdam Potsdam	NVA-VB (GSSD) 1501 Marquardt	98						
192	4 Potsdam Potsdam	NVA-Objekt (ÜG) 1501 Fahrland	96	Dresden 1 S. 57	N-33-122-D-b	Östlich von Marquardt bis zum Kartenrand			
193	4 Potsdam Potsdam	NVA-Objekt Grenztruppe (GR 44 m. Stab) 1501 Groß Glienicke	95						

Signatur	Karte	lt. HA VIII	S.	lt. WBK	Nomenklatur	Lage	S.	lt. NVA	Lage
194	4 Potsdam Potsdam	NVA-Objekt Grenztruppe (Schießplatz) 1501 Groß Glienicke	95	Dresden 1 S. 60	N-33-123-C-a	Im Westen von Groß Glienicke			
195	4 Potsdam Potsdam			Dresden 1 S. 60	N-33-123-C-a	Insel Großes Horn			
196	4 Potsdam Potsdam			Dresden 1 S. 60	N-33-123-C-a	Im Norwesten von Nedlitz, am Ufer des Weißen See	12	Gästehaus | | 04/143	Potsdam | Nedlitz | Am Weißen See 6
197	4 Potsdam Potsdam			Dresden 1 S. 57	N-33-122-D-b	Im Westen von Bornim			
198	4 Potsdam Potsdam	NVA-Objekt (Muni-Lager) 1501 Potsdam-Bornim	97	Dresden 1 S. 60 und S. 62	N-33-123-C-a und N-33-123-C-c	Zwischen Bornim und Bornstedt	24	Einrichtung / 1. MSD (ML) | E / 1. MSD (ML) | 04/015	Potsdam | Bornim | Linstedter Chaussee
199	4 Potsdam Potsdam	NVA-VB (GSSD) 1503 Bornim	98						
200	4 Potsdam Potsdam	Instandsetzungsbataillon (Bornstedt) Amundsen-, Maulbeerstraße	97	Dresden 1 S. 62	N-33-123-C-c	Westlich von Bornstedt			
201	4 Potsdam Potsdam	NVA-VB (GSSD) 1501 Golm	98						
202	4 Potsdam Potsdam	NVA-Objekt (Divisionsstab 1. MSD) 1501 Eiche, Hauptstraße	95	Dresden 1 S. 59	N-33-122-D-d	Eiche	24	Führung 1. Mot.-Schützendivision | F / 1. MSD | 04/003	Potsdam | Eiche | Hauptstraße

Signatur	Karte	lt. HA VIII	S.	lt. WBK	Nomenklatur	Lage	S.	lt. NVA	Lage
203	4 Potsdam Potsdam			Dresden 1 S. 59	N-33-122-D-d	Eiche	24	Stabskompanie 1 | | 04/003	Potsdam | Eiche | Hauptstraße
204	4 Potsdam Potsdam			Dresden 1 S. 59	N-33-122-D-d	Eiche	25	Nachrichtenbataillon 1 | NB-1 | 04/003	Potsdam | Eiche | Hauptstraße
205	4 Potsdam Potsdam			Dresden 1 S. 59	N-33-122-D-d	Eiche	25	Führungsbatterie CTLA 1 | FüBttr. CTLA-1 | 04/003	Potsdam | Eiche | Hauptstraße
206	4 Potsdam Potsdam			Dresden 1 S. 59	N-33-122-D-d	Eiche	25	Teile / Instandsetzungsbataillon 1 | T / IB-1 | 04/003	Potsdam | Eiche | Hauptstraße
	4 Potsdam [siehe unter 7 Magdeburg lfd. Nr. 268]						7	Kfz-Instandsetzungsbataillon 2 | KfzIB-2 | 07/276	Potsdam | Potsdam-Eiche Hauptstraße 1 [Siehe Oben (Eiche)
207	4 Potsdam Potsdam	NVA-VB (GSSD) 1501 Potsdam-Wildpark	98						
208	4 Potsdam Potsdam	NVA-Objekt (Kom. Landstreitkräfte) 1501 Geltow	95	Dresden 1 S. 59	N-33-122-D-d	Geltow	11	Kommando der Landstreitkräfte | Kdo. LaSK | 04/269	Potsdam | Geltow (Wildpark-West II) | Werderscher Damm

Signatur	Karte	lt. HA VIII	S.	lt. WBK	Nomenklatur	Lage	S.	lt. NVA	Lage
209	4 Potsdam Potsdam			Dresden 1 S. 59	N-33-122-D-d	Geltow	11	Stab Führungsorgan AFK / LaSK | FO / AFK | 04/269	Potsdam | Geltow (Wildpark-West II) | Werderscher Damm
210	4 Potsdam Potsdam			Dresden 1 S. 59	N-33-122-D-d	Geltow	11	Wartungseinheit 40 | WE-40 | 04/269	Potsdam | Geltow (Wildpark-West II) | Werderscher Damm
211	4 Potsdam Potsdam			Dresden 1 S. 59	N-33-122-D-d	Geltow	11	Wach- und Sicherstellungsbataillon 40 | WSB-40 | 04/269	Potsdam | Geltow (Wildpark-West II) | Werderscher Damm
212	4 Potsdam Potsdam			Dresden 1 S. 59	N-33-122-D-d	Geltow	11	Kommandonachrichtenzentrale 40 | KNZ-40 | 04/269	Potsdam | Geltow (Wildpark-West II) | Werderscher Damm
213	4 Potsdam Potsdam			Dresden 1 S. 59	N-33-122-D-d	Geltow	11	Rechenzentrale 40 | | 04/269	Potsdam | Geltow (Wildpark-West II) | Werderscher Damm
214	4 Potsdam Potsdam			Dresden 1 S. 59	N-33-122-D-d	Geltow	11	Kontrollgruppe Raketentruppen | | 04/269	Potsdam | Geltow (Wildpark-West II) | Werderscher Damm

Signatur	Karte	lt. HA VIII	S.	lt. WBK	Nomenklatur	Lage	S.	lt. NVA	Lage
215	4 Potsdam Potsdam			Dresden 1 S. 59	N-33-122-D-d	Geltow	11	Kontrollgruppe Fla-Raketen-truppen d. TLA | | 04/269	Potsdam | Geltow (Wild-park-West II) | Werderscher Damm
216	4 Potsdam Potsdam			Dresden 1 S. 59	N-33-122-D-d	Geltow	11	Auswerte-, Re-chen- u. Informati-onsgr. 40 | ARIG-40 | 04/269	Potsdam | Geltow (Wild-park-West II) | Werderscher Damm
217	4 Potsdam Potsdam	NVA-VB (GSSD) 1501 Werder	98						
218	4 Potsdam Potsdam			Dresden 1 S. 59	N-33-122-D-d	Am Westufer des Großen Plessower See			
219	4 Potsdam Potsdam			Dresden 1 S. 58	N-33-122-D-c	Im Norden von Groß Kreutz			
220	4 Potsdam Potsdam	NVA-VB (GSSD) 1508 Groß Kreutz	98						
221	4 Potsdam Potsdam	NVA-Objekt (Nach-richten) 1507 Glindow	95						
222	4 Potsdam Potsdam			Dresden 1 S. 59	N-33-122-D-d	Glindow	29	Teile / WBK Pots-dam (NK 0481) | T / WBK P. (NK) | 04/019	Potsdam | Glindow | Petzower Straße 6-8
223	4 Potsdam Potsdam			Dresden 1 S. 59	N-33-122-D-d	Glindow	29	Teile / WBK Pots-dam (Standort-zug) | T / WBK (STOZ) |	Potsdam | Glindow | Petzower Straße 6-8

Signatur	Karte	lt. HA VIII	S.	lt. WBK	Nomenklatur	Lage	S.	lt. NVA	Lage
								04/019	
224	4 Potsdam Potsdam						8	VE MHO Betriebsteil Einzelh. Potsdam | MHO-EH. PO | 04/002	Potsdam | Potsdam | Ruinenberg
225	4 Potsdam Potsdam						8	VE MHO Betriebsteil Einzelh. Potsdam | MHO-EH. PO |	Potsdam | Potsdam | Ruinenberg
226	4 Potsdam Potsdam	NVA-Unterkunft 1500 Potsdam, Ruinenberg	95						
227	4 Potsdam Potsdam						32	Pionierbataillon 24 | PiB-24 | 04/002	Potsdam | Potsdam | Ruinenberg
228	4 Potsdam Potsdam						33	Flugplatzpionierbataillon 14 | FPiB-14 | 04/002	Potsdam | Potsdam | Ruinenberg
229	4 Potsdam Potsdam			Dresden 1 S. 62	N-33-123-C-c	Östlich von Schloß Sanssouci	24	Musikkorps Potsdam | | 04/002	Potsdam | Potsdam | Voltaireweg

Signatur	Karte	lt. HA VIII	S.	lt. WBK	Nomenklatur	Lage	S.	lt. NVA	Lage
230	4 Potsdam Potsdam			Dresden 1 S. 62	N-33-123-C-c	Östlich von Schloß Sanssouci	10	Militärgericht Potsdam | | 04/002	Potsdam | Potsdam | Schlegelstraße 1
231	4 Potsdam Potsdam			Dresden 1 S. 62	N-33-123-C-c	Westufer Heiliger See	5	Teile / Armeemuseum der DDR | T / AM | 04/010	Potsdam | Potsdam | Neuer Garten
232	4 Potsdam Potsdam			Dresden 1 S. 62	N-33-123-C-c	Ostufer Heiliger See			
233	4 Potsdam Potsdam	NVA-Unterkunft (Fl-Reg) +WBK 1500 Potsdam, Behlertstraße	95	Dresden 1 S. 62	N-33-123-C-c	Südende Heiliger See	29	Wehrbezirkskommando Potsdam | WBK Potsdam | 04/008	Potsdam | Potsdam | Behlertstraße 4
234	4 Potsdam Potsdam			Dresden 1 S. 62	N-33-123-C-c	Südende Heiliger See	2	Unterkunftsabteilung Potsdam | UKA P | 04/004	Potsdam | Potsdam | Berliner Straße 27
235	4 Potsdam Potsdam	WKK 1500 Potsdam, Berliner Straße		Dresden 1 S. 62	N-33-123-C-c	Südende Heiliger See	30	Wehrkreiskommando Potsdam | WKK Potsdam | 04/254	Potsdam | Potsdam | Berliner Straße 27
236	4 Potsdam Potsdam			Dresden 1 S. 62	N-33-123-C-c	Südende Heiliger Se	11	Militärstreifenausbildungskompanie 40 | | 04/005	Potsdam | Potsdam | Berliner Straße 134

Signatur	Karte	lt. HA VIII	S.	lt. WBK	Nomenklatur	Lage	S.	lt. NVA	Lage
237	4 Potsdam Potsdam			Dresden 1 S. 62	N-33-123-C-c	Südende Heiliger See	25	Instandsetzungsbataillon 1 (ohne 1. Kp.) | IB-1 | 04/005	Potsdam | Potsdam | Berliner Straße 134
238	4 Potsdam Potsdam	NVA-Objekt-Grenztruppe (Bootskompanie) 1500 Potsdam, Bertini Straße	95	Dresden 1 S. 60	N-33-123-C-a	Am Westufer des Jungfernsee			
239	4 Potsdam Potsdam			Dresden 1 S. 62	N-33-123-C-c	Nordöstlich vom Bahnhof Potsdam-Stadt	5	Militärarchiv der DDR | | 04/001	Potsdam | Potsdam | Leninallee 127-128
240	4 Potsdam Potsdam	NVA-Objekt (Institut f. Militärgeschichte) 1500 Potsdam, Leninallee	96	Dresden 1 S. 62	N-33-123-C-c	Nordöstlich vom Bahnhof Potsdam-Stadt	5	Militärgeschichtliches Institut d. DDR | MGI | 04/001	Potsdam | Potsdam | Leninallee 127-128
241	4 Potsdam Potsdam			Dresden 1 S. 62	N-33-123-C-c	2	29	Teile / WBK Potsdam (Schalt-u. Betriebsztr.) | T / WBK P (SBZ) | 04/005	Potsdam | Potsdam | Leninallee 127
242	4 Potsdam Potsdam			Dresden 1 S. 62	N-33-123-C-c	Hauptbahnhof Potsdam	6	Armeesportklub Vorwärts Potsdam | ASK P | 04/006	Potsdam | Potsdam | Am Luftschiffhafen
243	4 Potsdam Potsdam	NVA-VB (GSSD) 1500 Potsdam	98						

Signatur	Karte	lt. HA VIII	S.	lt. WBK	Nomenklatur	Lage	S.	lt. NVA	Lage
244	4 Potsdam Potsdam	NVA-Objekt-Grenz-truppe (Ausbildungs-bat.) 1500 Potsdam, Hein-rich-Mann-Allee / Horstwege, Indust-riegelände	95	Dresden 1 S. 62	N-33-123-C-c	Südwestlich der Autobahnabfahrt Babelsberg			
245	4 Potsdam Potsdam	NVA-Objekt Grenz-truppe "SAGO" 1501 Wilhelmshorst	95	Dresden 1 S. 62	N-33-123-C-c	Im Norden von Wilhelmshorst			
246	4 Potsdam Potsdam	NVA-Objekt (Laza-rett) Potsdam, Ernst-Thälmann-Straße	95	Dresden 1 S. 63	N-33-123-C-d	Westlich der Autobahn-Anschlußstelle Babelsberg	24	Lazarett Potsdam | Laz P | 04/007	Potsdam | Potsdam-Babelsberg | Ernst-Thälmann-Straße 301
247	4 Potsdam Potsdam	NVA-Objekt Grenz-truppe (GR 44) 1502 Babelsberg, Steinstraße	96	Dresden 1 S. 63	N-33-123-C-d	Nordwestlich der Autobahn-Anschlußstelle Babelsberg			
248	4 Potsdam Potsdam	NVA-Übungsgelände (Schießplatz) 1501 Güterfelde	95	Dresden 1 S. 63	N-33-123-C-d	Zwischen Güter-felde und Schenkenhorst	25	Einrichtung / MSR-2 (ML) | E / MSR-2 | 04/013	Potsdam | Güterfelde |
249	4 Potsdam Potsdam			Dresden 1 S. 63	N-33-123-C-d	Im Süden von Stahnsdorf	25	Teile / Mot.-Schüt-zenregiment 2 | T / MSR-2 | 04/011	Potsdam | Stahnsdorf, Obj. II | Wilhelm-Pieck-Straße

Signatur	Karte	lt. HA VIII	S.	lt. WBK	Nomenklatur	Lage	S.	lt. NVA	Lage
250	4 Potsdam Potsdam	NVA-Unterkunft (MSR-2) 1533 Stahnsdorf | Potsdamer Straße	95	Dresden 1 S. 63	N-33-123-C-d	Im Nordwesten von Stahnsdorf			
251	4 Potsdam Potsdam			Dresden 1 S. 63	N-33-123-C-d	Im Nordwesten von Stahnsdorf am Teltowkanal	25	Mot.-Schützen-regiment 2 | MSR-2 | 04/012	Potsdam | Stahnsdorf, Obj. I | Heinrich-Zille-Straße
252	4 Potsdam Potsdam			Dresden 1 S. 63	N-33-123-C-d	Nördlich vom Teltowkanal			
253	4 Potsdam Potsdam			Dresden 1 S. 63	N-33-123-C-d	Nördlich vom Teltowkanal nahe GÜST Drewitz			
254	4 Potsdam Potsdam	NVA-Grenztruppe (NB 26) 1532 Kleinmachnow, Leninallee	95	Dresden 1 S. 63	N-33-123-C-d	Nördlich vom Teltowkanal			
255	4 Potsdam Potsdam			Dresden 1 S. 63	N-33-123-C-d	Teltow			
256	4 Potsdam Potsdam	NVA-Lager-Werk-stätten (Versor-gungslager) 1530 Teltow, Ruhls-dorfer Straße	96	Dresden 1 S. 66	N-33-123-D-c	Ruhlsdorf	2	Unterkunftsgeräte-lager Mitte | UGL-Mitte | 04/016	Potsdam | Teltow | Ruhlsdorfer Straße 92
257	4 Potsdam Potsdam	NVA-VB (GSSD) 1530 Teltow	98						

Signatur	Karte	lt. HA VIII	S.	lt. WBK	Nomenklatur	Lage	S.	lt. NVA	Lage
258	4 Potsdam Potsdam	NVA-Objekt Grenz-truppe (Teltow-Seehof) 1530 Teltow	96	Dresden 1 S. 66	N-33-123-D-c	Teltow-Seehof			
259	4 Potsdam Potsdam	NVA-VB (GSSD) 1501 Ferch	98						
260	4 Potsdam Potsdam			Dresden 1 S. 103	N-33-135-A-a	Nordwestlich von Michendorf			
261	4 Potsdam Potsdam	NVA-VB (GSSD) 1501 Michendorf	98						
262	4 Potsdam Potsdam			Dresden 1 S. 103	N-33-135-A-a	Östlich Wil-helmshorst			
263	4 Potsdam Potsdam			Dresden 1 S. 103	N-33-135-A-a	Eichberg			
264	4 Potsdam Potsdam			Dresden 1 S. 103	N-33-135-A-a	Segelflugplatz			
265	4 Potsdam Potsdam	NVA-VB (GSSD) 1501 Saarmund	98						
266	4 Potsdam Potsdam	NVA-Lager-Werk-stätten (Versor-gungslager-GT) 1501 Seddin, Neuseddin, F2 Gast-stätte Heidekrug	95	Dresden 1 S. 100 und S. 103	N-33-134-B-b und N-33-135-A-a	Seddin, Neuseddin			
267	4 Potsdam Potsdam	NVA-VB (GSSD) 1501 Seddin (liegt in Neuseddin)	98						

Signatur	Karte	lt. HA VIII	S.	lt. WBK	Nomenklatur	Lage	S.	lt. NVA	Lage
268	4 Potsdam Potsdam	NVA-Unterkunft (Pionierobjekt / Baureg.) 2501 Seddin	95						
269	4 Potsdam Potsdam	NVA-Teststelle (Marschstrecke) Beelitz / Neuseddin / Saarmund 1501 Wildenbruch	95						
270	4 Potsdam Potsdam	NVA-VB (GSSD) 1504 Beelitz-Heilstätten	98						
271	4 Potsdam Potsdam	NVA-VB (GSSD) 1504 Beelitz	98						
272	4 Potsdam Potsdam	NVA-VB (GSSD) 1501 Buchholz	98						
273	4 Potsdam Potsdam			Dresden 1 S. 100 und S. 102	N-33-134-B-b und N-33-134-B-d	Südöstlich von Beelitz Heilstätten			
274	4 Potsdam Potsdam						24	Aufklärungsbataillon 1 | AB-1 | 04/248	Potsdam | Beelitz |
275	4 Potsdam Potsdam						25	Panzerregiment 1 | PR-1 | 04/248	Potsdam | Beelitz |
276	4 Potsdam Potsdam						25	Artillerieabteilung 1 | AA-1 |	Potsdam | Beelitz |

Signatur	Karte	lt. HA VIII	S.	lt. WBK	Nomenklatur	Lage	S.	lt. NVA	Lage
								04/248	
277	4 Potsdam Potsdam						25	Geschoßwerferab-teilung 1 | GEWA-1 | 04/248	Potsdam | Beelitz |
278	4 Potsdam Potsdam	NVA-Unterkunft (+Anschlußgleis) 1504 Beelitz	95						
279	4 Potsdam Zossen		103	Dresden 1 S. 66	N-33-123-D-c	Westlich der F 101 in Heiners-dorf			
280	4 Potsdam Zossen	NVA-VB (GSSD) 1722 Großbeeren	103	Dresden 1 S. 66	N-33-123-D-c	Zwischen Groß-beeeren und Heinersdorf			
281	4 Potsdam Zossen		103	Dresden 1 S. 67	N-33-123-D-d	In Mahlow			
282	4 Potsdam Zossen			Dresden 1 S. 108	N-33-135-B-b	Im Süden von Blankenfelde	11	Nachrichtenbatail-lon 40 | NB-40 | 04/125	Zossen | Blankenfelde | Jühnsdorfer Weg
283	4 Potsdam Zossen						11	T / 40. Artilleriebr. (III., IV. u. Fübttr.) | T / 40. ABr. | 04/125	Zossen | Blankenfelde | Jühnsdorfer Weg
284	4 Potsdam Zossen		103	Dresden 1 S. 67	N-33-123-D-d	Nahe Blanken-felde			

Signatur	Karte	lt. HA VIII	S.	lt. WBK	Nomenklatur	Lage	S.	lt. NVA	Lage
285	4 Potsdam Zossen	NVA-Objekt Grenz-truppe (GR 4) 1636 Blankenfelde	104						
286	4 Potsdam Zossen			Dresden 1 S. 104	N-33-135-A-b	Im Westen von Ludwigsfelde			
287	4 Potsdam Zossen		104	Dresden 1 S. 108	N-33-135-B-b	In Blankenfelde			
288	4 Potsdam Zossen			Dresden 1 S. 104	N-33-135-A-b	Im Südwesten von Ludwigs-felde			
289	4 Potsdam Zossen			Dresden 1 S. 104	N-33-135-A-b	Östlich von Siethen			
290	4 Potsdam Zossen	NVA-Objekt (Grenz-truppe Richtfunkre-giment) 1720 Ludwigsfelde	104				3	Richtfunkregiment 2 | RFuR-2 | 04/257	Zossen | Ludwigsfelde |
291	4 Potsdam Zossen	NVA-Objekt (Flug-zeugwerft) 1720 Ludwigsfelde	104						
292	4 Potsdam Zossen			Dresden 1 S. 107 und S. 108	N-33-135-B-a und N-33-135-B-b	Westlich vom Rangsdorfer See			
293	4 Potsdam Zossen			Dresden 1 S. 109	N-33-135-B-c	Westlich von Saalow			
294	4 Potsdam Zossen	NVA-Objekt (Lehrge-rätewerk) 1631 Telz	104	Dresden 1 S. 113	N-33-136-A-c	Bahnhof Schön-eicher Plan			

Signatur	Karte	lt. HA VIII	S.	lt. WBK	Nomenklatur	Lage	S.	lt. NVA	Lage
295	4 Potsdam Zossen						30	Wehrkreiskom-mando Zossen | WKK Zossen | 04/213	Zossen | Zossen | Straße der Ju-gend 4-6
296	4 Potsdam Zossen	NVA-VB (GSSD) 1630 Zossen	104						
297	4 Potsdam Zossen						32	Vereinigte Haupt-zentrale 14 | VHZ-14 | 05/030	Zossen | Wünsdorf |
298	4 Potsdam Zossen	NVA-VB (GSSD) 1635 Wünsdorf	103						
299	4 Potsdam Zossen			Dresden 1 S. 110	N-33-135-B-d	Im Nordwesten von Wünsdorf			
300	4 Potsdam Zossen			Dresden 1 S. 152	N-33-135-D-b	Am Ostufer des Krummen Sees			
301	4 Potsdam Zossen			Dresden 1 S. 152	N-33-135-D-b	Nördlich von Horstwalde bis Kummersdorf Gut und 1,25 km südöstlich von Fernneuendorf, 3,75 km vom Ostrand, 0,5 km vom Südrand			
302	4 Potsdam Zossen	NVA-VB (GSSD) 1631 Neuhof	103						
303	4 Potsdam Zossen	NVA-VB (GSSD) 1632 Baruth	103						

Verzeichnis der Standorte der NVA (MfNV, NVA und Grenztruppen der NVA)

Signatur	Karte	lt. HA VIII	S.	lt. WBK	Nomenklatur	Lage	S.	lt. NVA	Lage
304	4 Potsdam Königs Wusterhausen	NVA-Objekt Grenztruppe 1601 Kleinziethen	85	Dresden 1 S. 67	N-33-123-D-d	Im Nordwesten von Kleinziethen			
305	4 Potsdam Königs Wusterhausen	NVA-Objekt Grenztruppe 1601 Waßmannsdorf	85	Dresden 1 S. 67	N-33-123-D-d	Nördlich von Waßmannsdorf			
306	4 Potsdam Königs Wusterhausen			Dresden 1 S. 70	N-33-124-C-c	Im Westen von Diepensee	33	Teile / Transportfliegergeschwader 44 | T / TG-44 | 04/317	Königs Wusterhausen | Diepensee | Waßmannsdorfer Straße
307	4 Potsdam Königs Wusterhausen	NVA-Objekt Grenztruppe GK Mitte) 1601 Waltersdorf	85						
308	4 Potsdam Königs Wusterhausen und 5 Frankfurt / Oder Fürstenwalde			Dresden 1 S. 71, S. 74, S. 112 und S. 115	N-33-124-C-d N-33-124-D-c N-33-136-A-b und N-33-136-B-a	Niederlehme	3	2. Nachrichtenbrigade | 2. NBr. | 04/042	Königs Wusterhausen | Niederlehme | Wernsdorfer Straße

Signatur	Karte	lt. HA VIII	S.	lt. WBK	Nomenklatur	Lage	S.	lt. NVA	Lage
309	4 Potsdam Königs Wusterhausen und 5 Frankfurt / Oder Fürstenwalde			Dresden 1 S. 71, S. 74, S. 112 und S. 115	N-33-124-C-d N-33-124-D-c N-33-136-A-b und N-33-136-B-a	Niederlehme	3	Zentrale für Nachrichtennetze | ZfN | 04/042	Königs Wusterhausen | Niederlehme | Wernsdorfer Straße
310	4 Potsdam Königs Wusterhausen und 5 Frankfurt / Oder Fürstenwalde			Dresden 1 S. 71, S. 74, S. 112 und S. 115	N-33-124-C-d N-33-124-D-c N-33-136-A-b und N-33-136-B-a	Niederlehme	6	Sonderobjekt PHV | | 04/042	Königs Wusterhausen | Niederlehme | Wernsdorfer Straße
311	4 Potsdam Königs Wusterhausen und 5 Frankfurt / Oder Fürstenwalde			Dresden 1 S. 71, S. 74, S. 112 und S. 115	N-33-124-C-d N-33-124-D-c N-33-136-A-b und N-33-136-B-a	Niederlehme	33	Treib- und Schmierstofflager 44 | TSL-44 | 04/043	Königs Wusterhausen | Niederlehme | Wernsdorfer Straße
312	4 Potsdam Königs Wusterhausen		85	Dresden 1 S. 112	N-33-136-A-b	Zwischen Niederlehme und Zernsdorf			

Signatur	Karte	lt. HA VIII	S.	lt. WBK	Nomenklatur	Lage	S.	lt. NVA	Lage
313	4 Potsdam Königs Wusterhau-sen		85	Dresden 1 S. 112	N-33-136-A-b	Nordwestlich vom Haltepunkt Niederlehme bis zum Fluß			
314	4 Potsdam Königs Wusterhau-sen	NVA-VB (GSSD) 1600 Königs Wuster-hausen	84						
315	4 Potsdam Königs Wusterhau-sen						29	Wehrkreiskom-mando Königs Wusterhausen | WKK Königs Wusterhausen | 04/205	Königs Wuster-hausen | Königs Wuster-hausen | Bahnhofstraße 6
316	4 Potsdam Königs Wusterhau-sen	NVA-Objekt (MTI) 1600 Königs Wuster-hausen	85	Dresden 1 S. 111	N-33-136-A-a	Südwestlich von Königs - Wusterhausen	7	Militärisches Insti-tut | MIT | 04/318	Königs Wuster-hausen | Königs Wuster-hausen | Straße nach Schenkendorf
317	4 Potsdam Königs Wusterhau-sen			Dresden 1 S. 111	N-33-136-A-a	Im Nordosten von Schenken-dorf			
318	4 Potsdam Königs Wusterhau-sen	NVA-Lager-Werkstätten (Staatsreserve) 1601 Kablow	85	Dresden 1 S. 112	N-33-136-A-b	Nördlich der Gleise, Halte-punkt Kablow			
319	4 Potsdam Königs Wusterhau-			Dresden 1 S. 112	N-33-136-A-b	Im Westen von Kablow am Krü-pelsee			

Signatur	Karte	lt. HA VIII	S.	lt. WBK	Nomenklatur	Lage	S.	lt. NVA	Lage
	sen								
320	4 Potsdam Königs Wusterhau-sen			Dresden 1 S. 112	N-33-136-A-b	Am Südwestufer vom Zeesener See			
321	4 Potsdam Königs Wusterhau-sen	NVA-Objekt Grenz-truppen 1608 Prieros	85						
322	4 Potsdam Königs Wusterhau-sen	NVA-VB (GSSD) 1601 Bestensee	84						
323	4 Potsdam Königs Wusterhau-sen			Dresden 1 S. 114	N-33-136-A-d	Am östlichen Ortsrand von Bestensee, 0,5 km westlich vom Tonsee und 0,75 km vom Nordrand			
324	4 Potsdam Königs Wusterhau-sen	NVA-Objekt (Grenz-truppe) (Funkzentra-le GT / Stab) 1601 Pätz, Märkisch Buchholz / Prieros	85	Dresden 1 S. 114	N-33-136-A-d	Nordöstlich von Pätz, am Ost-ufer vom Pätzer See und Süd-ufer vom Ton-see			
325	4 Potsdam Königs Wusterhau-			Dresden 1 S. 113	N-33-136-A-c	Im Südosten von Gallun			

Signatur	Karte	lt. HA VIII	S.	lt. WBK	Nomenklatur	Lage	S.	lt. NVA	Lage
	sen								
326	4 Potsdam Königs Wusterhausen			Dresden 1 S. 113	N-33-136-A-c	Südlich Motzen			
327	4 Potsdam Königs Wusterhausen	NVA-Objekt (Ausweichobjekt Stab LSK) 1601 Motzen	85						
328	4 Potsdam Königs Wusterhausen			Dresden 1 S. 113, S. 114, S. 155 und S. 156	N-33-136-A-c N-33-136-A-d N-33-136-C-a und N-33-136-C-b	Östlich von Töpchin			
329	4 Potsdam Königs Wusterhausen	NVA-Objekt (Mehrzweckobjekt) 1601 Neubrück	85				4	Mehrzweckobjekt "Holzerner See" | MZO | 04/291	Königs Wusterhausen | Neubrück |
330	4 Potsdam Königs Wusterhausen	NVA-Flugplatz (Feldflugplatz +TÜP) 1601 Löpten	85	Dresden 1 S. 156	N-33-136-C-b	Klein Köris	37	Feldflugplatzkommando 7 | | 04/063	Königs Wusterhausen | Klein Köris | Straße nach Löpten

Signatur	Karte	lt. HA VIII	S.	lt. WBK	Nomenklatur	Lage	S.	lt. NVA	Lage
331	4 Potsdam Königs Wusterhausen	NVA-Übungsgelände 1601 Streganz, Münchehofe	85	Dresden 1 S. 114, S. 117, S. 118, S. 156 und S. 159	N-33-136-A-d N-33-136-B-c N-33-136-B-d N-33-136-C-b und N-33-136-D-a	Nahe Groß Köris		Wartungseinheit 02 | WE-02 |	Königs Wusterhausen | Groß Köris | Übungsplatz Streganz
332	4 Potsdam Königs Wusterhausen	NVA-VB (GSSD) 1616 Halbe	84						
333	4 Potsdam Königs Wusterhausen auch Zossen und 6 Cottbus Lübben			Dresden 1 S. 155, S. 156, S. 157 und S. 158	N-33-136-C-a N-33-136-C-b N-33-136-C-c und N-33-136-C-d	Halbe Teupitz			
334	4 Potsdam Luckenwalde	NVA-VB (GSSD) 1712 Trebbin	88						
335	4 Potsdam Luckenwalde			Dresden 1 S. 109	N-33-135-B-c	Nordwestlich von Lüdersdorf, zwischen dem Westrand und dem Amtgraben, 3 km nördlich vom Südrand			

Signatur	Karte	lt. HA VIII	S.	lt. WBK	Nomenklatur	Lage	S.	lt. NVA	Lage
336	4 Potsdam Luckenwal-de	NVA-Objekt 1711 Kemnitz	88						
337	4 Potsdam Luckenwal-de	NVA-Flugplatz (Lan-deplatz HS) 1711 Märtensmühle	88						
338	4 Potsdam Luckenwal-de			Dresden 1 S. 148	N-33-135-C-b	Zwischen der Nuthe und den Gleisen, 1 km südöstlich von Märtensmühle, 0,5 km vom Nordrand			
339	4 Potsdam Luckenwal-de	NVA-Objekt (Rake-ten) 1711 Hennickendorf	88						
340	4 Potsdam Luckenwal-de			Dresden 1 S. 106 und S. 148	N-33-135-A-d und N-33-135-C-b	Trebbin Lu-ckenwalde			
341	4 Potsdam Luckenwal-de			Dresden 1 S. 105, S. 147 und S. 148	N-33-135-A-c N-33-135-C-a und N-33-135-C-b	Luckenwalde Hennickendorf	30	Wartungseinheit 32 | WE-32 | 04/207	Luckenwalde | Hennickendorf
342	4 Potsdam Luckenwal-de						29	Wehrkreiskom-mando Lucken-walde | WKK Luckenwal-de |	Luckenwalde | Luckenwalde | Neue Parkstraße 18

Signatur	Karte	lt. HA VIII	S.	lt. WBK	Nomenklatur	Lage	S.	lt. NVA	Lage
								04/207	
343	4 Potsdam Luckenwal-de			Dresden 1 S. 148	N-33-135-C-b	Nördlich von Woltersdorf			
344	4 Potsdam Luckenwal-de			Dresden 1 S. 150	N-33-135-C-d	Nördlich von Jänickendorf			
345	4 Potsdam Jüterbog	NVA-Übungsgelände / B-Raum "Alte Heerstraße" K-Raum 1702 Treuenbriet-zen, zw. Treuen-brietzen u. Niemegk auch "Finkenberg"	83						
346	4 Potsdam Jüterbog	NVA-VB (GSSD) 1701 Forst Zinna	84						
247	4 Potsdam Jüterbog	NVA-VB (GSSD) 1701 Altes Lager	84						
248	4 Potsdam Jüterbog	NVA-VB (GSSD) 1702 Treuenbrietzen	84						
249	4 Potsdam Jüterbog						29	Wehrkreiskom-mando Jüterbog | WKK Jüterbog	Jüterbog | Jüterbog | Mönchenkirch-platz 1
350	4 Potsdam Jüterbog	NVA-VB (GSSD) 1700 Jüterbog	84						

Signatur	Karte	lt. HA VIII	S.	lt. WBK	Nomenklatur	Lage	S.	lt. NVA	Lage
351	4 Potsdam Jüterbog	NVA-VB (GSSD) 1701 Werder	84						
352	4 Potsdam Jüterbog	NVA-VB (GSSD) 1701 Oehna	84						
1	5 Frankfurt / Oder Angermünde			Schwerin 3 S. 107	N-33-100-D-d	Im Osten von Wolletz, am Wolletzsee			
2	5 Frankfurt / Oder Angermünde	NVA-VB (GSSD) 1321 Schönow	78						
3	5 Frankfurt / Oder Angermünde	NVA-VB (GSSD) 1321 Schönermark	78						
4	5 Frankfurt / Oder Angermünde			Schwerin 3 S. 110 und S.111	N-33-101-C-c und N-33-101-C-d	Östlich von Pinnow Zwischen Landin und Flemsdorf	6	Raketentreibstoffbasis 2 | RTB-2 | 05/195	Angermünde | Pinnow | Niederlandiner Heide
5	5 Frankfurt / Oder Angermünde	NVA-Lager-Werkstatt / Raketeninstandsetzungswerk Hohen-Landin, Niederlandin, Felchow 1321 Pinnow	78	Schwerin 3 S. 110 und S.111	N-33-101-C-c und N-33-101-C-d	Östlich von Pinnow Zwischen Landin und Flemsdorf	33	Fla-Raketenwerkstatt und -lager 14 | FRWL-14 | 05/346	Angermünde | Pinnow | Niederlandiner Heide
6	5 Frankfurt / Oder Angermünde						30	Wehrkreiskommando Angermünde | WKK Angermünde |	Angermünde | Angermünde | Berliner Straße 78

Signatur	Karte	lt. HA VIII	S.	lt. WBK	Nomenklatur	Lage	S.	lt. NVA	Lage
								05/166	
7	5 Frankfurt / Oder Angermünde	NVA-VB 1320 Angermünde	78						
8	5 Frankfurt / Oder Angermünde			Schwerin 3 S. 110	N-33-101-C-c	Zwischen Henriettenhof und der F 2			
9	5 Frankfurt / Oder Angermünde	NVA-Funk-Meß / Funkpeilobjekt 1321 Crussow	78	Schwerin 3 S. 110	N-33-101-C-c	Crussow, östlich der Straße nach Felchow	4	Funkamt der NVA | | 05/254	Angermünde | Crussow | Straße nach Felchow
10	5 Frankfurt / Oder Angermünde	NVA-Objekt Crussow	78						
11	5 Frankfurt / Oder Schwedt						4	Disziplinareinheit 2 | | 05/371	Schwedt | Oder | Schwedt | Oder | Fabrikstraße
12	5 Frankfurt / Oder Schwedt						30	Wehrkreiskommando Schwedt | WKK Schwedt | 05/270	Schwedt | Schwedt | Fabrikstraße 3
13	5 Frankfurt / Oder Eberswalde						2	Zentrales Gästehaus Hubertusstock | |	Eberswalde | Joachimstal | Straße Joachimstal-

Signatur	Karte	lt. HA VIII	S.	lt. WBK	Nomenklatur	Lage	S.	lt. NVA	Lage
								05/033	Eichhorst
14	5 Frankfurt / Oder Eberswalde	NVA-Funk-Meß / Funk A2, km 38,0 1301 Senftenhütte	83	Schwerin 3 S. 158	N-33-112-B-a	Nördlich von Senftenhütte	4	Teile / Funkamt der NVA | | 05/253	Eberswalde | Senftenhütte | Nähe Ortslage
15	5 Frankfurt / Oder Eberswalde	NVA-VB (GSSD) 1301 Chorin	83						
16	5 Frankfurt / Oder Eberswalde			Schwerin 3 S. 161	N-33-112-B-d	Nordwestlich von Liepe			
17	5 Frankfurt / Oder Eberswalde	NVA-VB (GSSD) 1301 Britz	83						
18	5 Frankfurt / Oder Eberswalde						3	Objektnachrich-tenzentrale 2 | ONZ-2 |	Eberswalde | Eichhorst |
19	5 Frankfurt / Oder Eberswalde						10	Militärforstwirt-schaftsbetr. Schorfheide | MFWB Sch. | 05/150	Eberswalde | Eichhorst |
20	5 Frankfurt / Oder Eberswalde						10	Jagdwirtschaft Schorfheide | | 05/107	Eberswalde | Eichhorst | Altes Forsthaus

Signatur	Karte	lt. HA VIII	S.	lt. WBK	Nomenklatur	Lage	S.	lt. NVA	Lage
21	5 Frankfurt / Oder Eberswalde	NVA-Objekt 1301 Altenhof	83						
22	5 Frankfurt / Oder Eberswalde			Schwerin 3 S. 157 und S. 160	N-33-112-A-d und N-33-112-B-c	Südlich der Autobahn			
23	5 Frankfurt / Oder Eberswalde			Schwerin 3 S. 157	N-33-112-A-d	Westlich der Autobahn			
24	5 Frankfurt / Oder Eberswalde			Schwerin 3 S. 157	N-33-112-A-d	Östlich der Straße nach Lichterfelde	7	Panzergerätelager 32 | PGL-32 | 05/083	Eberswalde | Eberswalde-Finow | Altenhoferstraße
25	5 Frankfurt / Oder Eberswalde			Schwerin 3 S. 157	N-33-112-A-d	Industriegebiet Eberswalde-Finow			
26	5 Frankfurt / Oder Eberswalde			Schwerin 3 S. 160	N-33-112-B-c	Industriegebiet Eberswalde-Finow			
27	5 Frankfurt / Oder Eberswalde			Schwerin 3 S. 160	N-33-112-B-c	Südlich vom Finowkanal in Eberswalde			
28	5 Frankfurt / Oder Eberswalde			Schwerin 3 S. 160 und S. 215	N-33-112-B-c und N-33-112-D-a	Zwischen Eberswalde und Sommerfelde			

Signatur	Karte	lt. HA VIII	S.	lt. WBK	Nomenklatur	Lage	S.	lt. NVA	Lage
29	5 Frankfurt / Oder Eberswalde						23	Nachrichtenwerk-statt und -lager 15 | NWL-15 | 05/074	Eberswalde-Finow | Eberswalde-Finow | Rudolf-Breit-scheid-Straße 86
30	5 Frankfurt / Oder Eberswalde						30	Wehrkreiskoman-do Eberswalde | WKK Eberswalde | 05/167	Eberswalde | Eberswalde
31	5 Frankfurt / Oder Eberswalde			Schwerin 3 S. 215	N-33-112-D-a	Im Süden von Spechthausen	5	Materiallager 2 | MaL-2 | 05/084	Eberswalde | Spechthausen | Dorfstraße an der Schwärze
32	5 Frankfurt / Oder Eberswalde			Schwerin 3 S. 215	N-33-112-D-a	Östlich der Ortsverbin-dungsstraße von Trampe nach Eberswal-de			
33	5 Frankfurt / Oder Eberswalde			Schwerin 3 S. 215	N-33-112-D-a	Östlich der Ortsverbin-dungsstraße von Trampe nach Eberswal-de			
34	5 Frankfurt / Oder Bernau			Schwerin 3 S. 156	N-33-112-A-c	Nördlich von Marienwerder			

Verzeichnis der Standorte der NVA (MfNV, NVA und Grenztruppen der NVA)

Signatur	Karte	lt. HA VIII	S.	lt. WBK	Nomenklatur	Lage	S.	lt. NVA	Lage
35	5 Frankfurt / Oder Bernau auch Oranienburg	NVA-Objekt / Rake-ten 1295 Klosterfelde	82	Schwerin 3 S. 208	N-33-111-D-b	Nordwestlich von Klosterfelde	37	Fla-Raketen-abteilung 4123 | FRA- 4123 | 05/106	Bernau | Klosterfelde | Liebenwalder Straße
36	5 Frankfurt / Oder Bernau auch Oranienburg			Schwerin 3 S. 208	N-33-111-D-b	Nordwestlich von Klosterfelde			
37	5 Frankfurt / Oder Bernau			Schwerin 3 S. 211	N-33-112-C-a	Südlich von Prenden bis zur Autobahn			
38	5 Frankfurt / Oder Bernau			Schwerin 3 S. 211	N-33-112-C-a	Westlich von Biesenthal			
39	5 Frankfurt / Oder Bernau			Schwerin 3 S. 211 und S. 212	N-33-112-C-a und N-33-112-C-b	Nördlich von Biesenthal			
40	5 Frankfurt / Oder Bernau			Schwerin 3 S. 212	N-33-112-C-b	Nördlich von Biesenthal			
41	5 Frankfurt / Oder Bernau	NVA-VB 1292 Wandlitz	82						

Signatur	Karte	lt. HA VIII	S.	lt. WBK	Nomenklatur	Lage	S.	lt. NVA	Lage
42	5 Frankfurt / Oder Bernau auch 4 Potsdam Oranienburg			Schwerin 3 S. 210	N-33-111-D-d	Beidseitig der Straße zwischen Zühlsdorf und Basdorf			
43	5 Frankfurt / Oder Bernau			Schwerin 3 S. 210 und S. 213	N-33-111-D-d und N-33-112-C-c	Östlich von Basdorf			
44	5 Frankfurt / Oder Bernau	NVA-Objekt / Rake-ten / LSK / LV 1293 Basdorf	82						
45	5 Frankfurt / Oder Bernau			Schwerin 3 S. 210	N-33-111-D-d	Dammsmühle, nordwestlich von Schönwalde			
46	5 Frankfurt / Oder Bernau			Schwerin 3 S. 210	N-33-111-D-d	Östlich von Schönwalde			
47	5 Frankfurt / Oder Bernau	NVA-Objekt / Flak 1281 Ladeburg	82	Schwerin 3 S. 213	N-33-112-C-c	Ladeburg	37	41. Fla-Raketen-brigade | 41. FRBr. | 05/101	Bernau | Ladeburg | Straße nach Lanke
48	5 Frankfurt / Oder Bernau			Schwerin 3 S. 213	N-33-112-C-c	Ladeburg	37	Funktechnische Abteilung 4101 | FuTA-4101 | 05/101	Bernau | Ladeburg | Straße nach Lanke

Signatur	Karte	lt. HA VIII	S.	lt. WBK	Nomenklatur	Lage	S.	lt. NVA	Lage
49	5 Frankfurt / Oder Bernau			Schwerin 3 S. 213	N-33-112-C-c	Ladeburg	37	Technische Abteilung 4120 | TA-4120 | 05/101	Bernau | Ladeburg | Straße nach Lanke
50	5 Frankfurt / Oder Bernau			Schwerin 3 S. 213 und S. 214	N-33-112-C-c und N-33-112-C-d	Bernau	3	Ingenieurbauregiment 2 | IBR-2 | 05/238	Bernau | Bernau | Straße nach Albertshof
51	5 Frankfurt / Oder Bernau			Schwerin 3 S. 213 und S. 214	N-33-112-C-c und N-33-112-C-d	Bernau	3	Ingenienieurbautechn. u. Ausbildungsbasis 2 | IBTAB-2 | 05/238	Bernau | Bernau | Straße nach Albertshof
52	5 Frankfurt / Oder Bernau						30	Wehrkreiskommando Bernau | WKK Bernau | 05/148	Bernau | Bernau | Klementstraße 3
53	5 Frankfurt / Oder Bernau	NVA-VB (GSSD) 1280 Bernau	82						
54	5 Frankfurt / Oder Bernau			Schwerin 3 S. 214	N-33-112-C-d	Südwestlich von Schönfeld			
55	5 Frankfurt / Oder Bernau	GT-Lager 1281 Seefeld	82						

Signatur	Karte	lt. HA VIII	S.	lt. WBK	Nomenklatur	Lage	S.	lt. NVA	Lage
56	5 Frankfurt / Oder Bernau			Dresden 1 S. 25 und S. 26	N-33-124-A-a und N-33-124-A-b	Östlich von Birkholzaue			
57	5 Frankfurt / Oder Bernau			Dresden 1 S. 25	N-33-124-A-a	Nördöstlich von Neu Lindenberg			
58	5 Frankfurt / Oder Bad Freien-walde						6	Instandsetzungs-basis für Tankan-lagen 2 | IBas-Tanl-2 | 05/134	Bad Freienwal-de | Oderberg | Straße der Ju-gend
59	5 Frankfurt / Oder Bad Freien-walde			Schwerin 3 S. 164	N-33-113-A-c	Zwischen Halte-punkt Oderberg und Bahnhof Saaten-Neuendorf	6	Labor für Treib- und Schmierstoffe 2 | Lab. TS-2 | 05/081	Bad Freienwal-de | Hohensaaten | Oderbergerstra-ße 2
60	5 Frankfurt / Oder Bad Freien-walde	NVA-Objekt (Tankla-ger) 1301 Hohensaaten	81	Schwerin 3 S. 164	N-33-113-A-c	Zwischen Halte-punkt Oderberg und Bahnhof Saaten-Neuendorf	6	Treib- und Schmierstofflager 22 | TSL-22 | 05/081	Bad Freienwal-de | Hohensaaten | Oderbergerstra-ße 2
61	5 Frankfurt / Oder Bad Freien-walde			Schwerin 3 S. 219	N-33-113-C-a	Westlich von Neuenhagen	7	Kfz-Reservelager 2 | KfzRL-2 | 05/137	Bad Freienwal-de | Neuenhagen | Alte Ziegelei
62	5 Frankfurt / Oder Bad Freien-walde	NVA-VB (GSSD) 1311 Falkenberg	81						

Signatur	Karte	lt. HA VIII	S.	lt. WBK	Nomenklatur	Lage	S.	lt. NVA	Lage
63	5 Frankfurt / Oder Bad Freien-walde			Schwerin 3 S. 216	N-33-112-D-b	Zwischen Ho-henfinow, Cöthen, Krum-menpfahl und Gersdorf			
64	5 Frankfurt / Oder Bad Freien-walde			Schwerin 3 S. 217	N-33-112-D-c	Nordöstlich von Beerbaum			
65	5 Frankfurt / Oder Bad Freien-walde			Schwerin 3 S. 217	N-33-112-D-c	Nördlich von Freudenberg			
66	5 Frankfurt / Oder Bad Freien-walde						3	Wartungseinheit 12 | WE-12 |	Bad Freienwal-de | Bad Freienwal-de |
67	5 Frankfurt / Oder Bad Freien-walde						30	Wehrkreiskom-mando Bad Frei-enwalde | WKK Bad Freien-walde | 05/170	Bad Freienwal-de | Bad Freienwal-de | Blumenstraße 47
68	5 Frankfurt / Oder Bad Freien-walde	NVA-VB (GSSD) 1311 Neurüdnitz	81						

Signatur	Karte	lt. HA VIII	S.	lt. WBK	Nomenklatur	Lage	S.	lt. NVA	Lage
69	5 Frankfurt / Oder Bad Freien-walde			Schwerin 3 S. 218	N-33-112-D-d	Zwischen Wöl-sickendorf und Wollenberg	3	Troposphären-funkzentrale 301 | | 05/064	Bad Freienwal-de | Wölsickendorf-Wollenberg | An der F 158
70	5 Frankfurt / Oder Bad Freien-walde			Schwerin 3 S. 218	N-33-112-D-d	Zwischen Wöl-sickendorf und Wollenberg	32	Teile / NR-14 (Richtfunkbe-triebsstelle 5) | T / NR-14 RF | 05/064	Bad Freienwal-de | Wölsickendorf, Wollenberg |
71	5 Frankfurt / Oder Bad Freien-walde			Schwerin 3 S. 221	N-33-113-C-c	Im Westen von Wriezen			
72	5 Frankfurt / Oder Bad Freien-walde			Schwerin 3 S. 221	N-33-113-C-c	Westlich von Haselberg			
73	5 Frankfurt / Oder Bad Freien-walde	NVA-Objekt 1311 Sternebeck (Harnekorp)	81						
74	5 Frankfurt / Oder Bad Freien-walde			Schwerin 3 S. 222	N-33-113-C-d	Im Westen von Kunersdorf-Metzdorf			

Signatur	Karte	lt. HA VIII	S.	lt. WBK	Nomenklatur	Lage	S.	lt. NVA	Lage
75	5 Frankfurt / Oder Bad Freien-walde	NVA-Millitärstelle (ÜST) 1311 Güstebieser Loose	81	Schwerin 3 S. 223	N-33-113-D-a	Östlich von Güs-tebieser Loose			
76	5 Frankfurt / Oder Bad Freien-walde			Schwerin 3 S. 224	N-33-113-D-c	Im Süden von Güstebieser Loose			
77	5 Frankfurt / Oder Bad Freien-walde	NVA-ÜG und Objekt 1311 Neulewin	81				11	Wasserübungs-platz Neulewin | WÜP N. | 05/097	Bad Freienwal-de | Neulewin | Am Oderdeich
78	5 Frankfurt / Oder Strausberg			Dresden 1 S. 33	N-33-125-A-a	Im Westen von Reichenow			
79	5 Frankfurt / Oder Strausberg			Dresden 1 S. 34	N-33-125-A-b	Südwestlich von Ringenwalde			
80	5 Frankfurt / Oder Strausberg			Dresden 1 S. 33	N-33-125-A-a	Im Süden von Grunow			
81	5 Frankfurt / Oder Strausberg			Dresden 1 S. 33	N-33-125-A-a	Zwischen Grunow, Ihlow, Reichenberg und Pritzhagen			

Signatur	Karte	lt. HA VIII	S.	lt. WBK	Nomenklatur	Lage	S.	lt. NVA	Lage
82	5 Frankfurt / Oder Strausberg auch Bad Freien-walde	NVA-Objekt / Rake-ten 1261 Prötzel	86	Schwerin 3 S. 217, S. 218 und S. 221 Dresden 1 S. 30	N-33-112-D-c N-33-112-D-d N-33-113-C-a und N-33-124-B-b	Prötzel	37	Fla-Raketen-abteilung 4122 | FRA- 4122 | 05/102	Strausberg | Prötzel | Straße nach Biesow
83	5 Frankfurt / Oder Strausberg			Dresden 1 S. 30	N-33-124-B-b	Im Süden von Blumenthal			
84	5 Frankfurt / Oder Strausberg			Dresden 1 S. 30	N-33-124-B-b	Nördlich von Prötzel			
85	5 Frankfurt / Oder Strausberg			Dresden 1 S. 30	N-33-124-B-b	Am südwestli-chen Ortsaus-gang von Pröt-zel			
86	5 Frankfurt / Oder Strausberg			Dresden 1 S. 29	N-33-124-B-a	Im Westen von Eichenbrandt			
87	5 Frankfurt / Oder Strausberg						2	Zentrales Gäste-haus Wilkendorf | | 05/032	Strausberg | Wilkendorf |
88	5 Frankfurt / Oder Strausberg			Dresden 1 S. 30	N-33-124-B-b	Wilkendorf			

Signatur	Karte	lt. HA VIII	S.	lt. WBK	Nomenklatur	Lage	S.	lt. NVA	Lage
89	5 Frankfurt / Oder Strausberg						8	Erholungsh. m. bes. Bel. Strausberg / Schill. | | 05/158	Strausberg | Strausberg | Schillerhöhe
90	5 Frankfurt / Oder Strausberg			Dresden 1 S. 30	N-33-124-B-b	Am Nordwestufer des Strausee	4	Wachregiment 2 | WR-2 | 05/266	Strausberg | Strausberg | Eing. Umgehungsstr.
91	5 Frankfurt / Oder Strausberg						4	Bataillon chemische Abwehr 2 | BChA-2 | 05/266	Strausberg | Strausberg | Umgehungsstraße
92	5 Frankfurt / Oder Strausberg						2	Zentrales Gästehaus Strausberg | | 05/039	Strausberg | Strausberg | Jenseits des Sees
93	5 Frankfurt / Oder Strausberg	NVA-Objekt (Min. f. Nat. Verteidigung) 1260 Strausberg	86	Dresden 1 S. 30 und S. 32	N-33-124-B-b und N-33-124-B-d	Beidseitig der Straße nach Prötzel	2	Ministerium für Nationale Verteidigung | MfNV | 05/023	Strausberg | Strausberg | Prötzeler Chaussee
94	5 Frankfurt / Oder Strausberg			Dresden 1 S. 30	N-33-124-B-b	Beidseitig der Straße nach Prötzel	3	Teile / Wartungseinheit 12 | T / WE-12 | 05/023	Strausberg | Strausberg | Prötzeler Chaussee

Signatur	Karte	lt. HA VIII	S.	lt. WBK	Nomenklatur	Lage	S.	lt. NVA	Lage
95	5 Frankfurt / Oder Strausberg			Dresden 1 S. 30	N-33-124-B-b	Beidseitig der Straße nach Prötzel	3	Zentralstelle für Schaltung u. Betrieb | ZfSB | 05/023	Strausberg | Strausberg | Prötzeler Chaussee
96	5 Frankfurt / Oder Strausberg			Dresden 1 S. 30	N-33-124-B-b	Beidseitig der Straße nach Prötzel	3	Hauptnachrichtenzentrale | HptNZ | 05/026	Strausberg | Strausberg | Prötzeler Chaussee
97	5 Frankfurt / Oder Strausberg			Dresden 1 S. 30	N-33-124-B-b	Beidseitig der Straße nach Prötzel	4	Tagungszentrum des MfNV | TaZ | 05/386	Strausberg | Strausberg | Prötzeler Chaussee
98	5 Frankfurt / Oder Strausberg			Dresden 1 S. 30	N-33-124-B-b	Beidseitig der Straße nach Prötzel	4	KfZ-Regiment 2 | Kfz-R-2 | 05/024	Strausberg | Strausberg | Prötzeler Chaussee
99	5 Frankfurt / Oder Strausberg			Dresden 1 S. 30	N-33-124-B-b	Beidseitig der Straße nach Prötzel	5	Druckerei 2 | | 05/023	Strausberg | Strausberg | Prötzeler Chaussee
100	5 Frankfurt / Oder Strausberg			Dresden 1 S. 30	N-33-124-B-b	Beidseitig der Straße nach Prötzel	6	Führungszug des MfNV | | 05/396	Strausberg | Strausberg | Prötzeler Chaussee
101	5 Frankfurt / Oder Strausberg			Dresden 1 S. 30 und S. 32	N-33-124-B-b und N-33-124-B-d	Südlich der Straße nach Prötzel	34	Verbindungsfliegerstaffel 14 | VS-14 | 05/044	Strausberg | Strausberg | Prötzeler Chaussee

Signatur	Karte	lt. HA VIII	S.	lt. WBK	Nomenklatur	Lage	S.	lt. NVA	Lage
102	5 Frankfurt / Oder Strausberg			Dresden 1 S. 30	N-33-124-B-b	Nördlich der Straße nach Prötzel	34	Fliegertechnisches Bataillon 14 | FTB-14 | 05/044	Strausberg | Strausberg | Prötzeler Chaus-see
103	5 Frankfurt / Oder Strausberg			Dresden 1 S. 32	N-33-124-B-d	Straße nach Hohenstein	4	Instandhaltungs- und Versorgungs-basis 2 | IVB-2 | 05/336	Strausberg | Strausberg | Straße nach Ho-henstein
104	5 Frankfurt / Oder Strausberg			Dresden 1 S. 32	N-33-124-B-d	Straße nach Hohenstein	5	2. Propagandabri-gade | 2. PrBr. | 05/153	Strausberg | Strausberg | Straße nach Ho-henstein
105	5 Frankfurt / Oder Strausberg			Dresden 1 S. 32	N-33-124-B-d	Straße nach Hohenstein	5	Technische Basis 2 | | 05/153	Strausberg | Strausberg | Straße nach Ho-henstein
106	5 Frankfurt / Oder Strausberg			Dresden 1 S. 32	N-33-124-B-d	Straße nach Hohenstein	5	Werkstatt f. Spezi-altechn. d. Poli-torg. 2 | | 05/153	Strausberg | Strausberg | Straße nach Ho-henstein
107	5 Frankfurt / Oder Strausberg			Dresden 1 S. 30	N-33-124-B-b	Strausberg	4	Teile / Instandhalt. u. Versorgungsba-sis 2 | T / IVB-2 | 05/025	Strausberg | Strausberg | Klosterdorfer Weg

Signatur	Karte	lt. HA VIII	S.	lt. WBK	Nomenklatur	Lage	S.	lt. NVA	Lage
108	5 Frankfurt / Oder Strausberg			Dresden 1 S. 30	N-33-124-B-b	Strausberg	4	Teile / Organisations - und Rechenzentrum | T / ORZ | 05/025	Strausberg | Strausberg | Klosterdorfer Weg
109	5 Frankfurt / Oder Strausberg			Dresden 1 S. 30	N-33-124-B-b	Strausberg	7	Abteilung Militärerholungswesen | | 05/025	Strausberg | Strausberg | Klosterdorfer Weg
110	5 Frankfurt / Oder Strausberg			Dresden 1 S. 30	N-33-124-B-b	Strausberg	7	Abteilung Militärforstwirtschaft | | 05/025	Strausberg | Strausberg | Klosterdorfer Weg
111	5 Frankfurt / Oder Strausberg			Dresden 1 S. 30	N-33-124-B-b	Strausberg	3	Teile / VE Wohnungsverwaltung des MfNV | T / WV | 05/190	Strausberg | Strausberg | Kastanienallee 8
112	5 Frankfurt / Oder Strausberg			Dresden 1 S. 30	N-33-124-B-b	Strausberg	2	VEB Hoch-, Montage- und Tiefbau | HMT | 05/191	Strausberg | Strausberg | Kastanienallee
113	5 Frankfurt / Oder Strausberg			Dresden 1 S. 30	N-33-124-B-b	Strausberg	3	VE Wohnungsverwaltung des MfNV | WV | 05/190	Strausberg | Strausberg | Kastanienallee 8

Signatur	Karte	lt. HA VIII	S.	lt. WBK	Nomenklatur	Lage	S.	lt. NVA	Lage
114	5 Frankfurt / Oder Strausberg			Dresden 1 S. 30	N-33-124-B-b	Strausberg	10	Militärforstwirt-schaftsbetr. Strausberg | MFWB Str | 05/025	Strausberg | Strausberg | Kastanienallee 26
115	5 Frankfurt / Oder Strausberg			Dresden 1 S. 30	N-33-124-B-b	Strausberg	4	Sicherstellungs-kompanie 2 | | 05/026	Strausberg | Strausberg | Wriezener Stra-ße 12
116	5 Frankfurt / Oder Strausberg			Dresden 1 S. 30	N-33-124-B-b	Strausberg	5	Kultur- und Sport-zentrum der NVA | KSZ | 05/201	Strausberg | Strausberg | Wriezener Stra-ße 11
117	5 Frankfurt / Oder Strausberg			Dresden 1 S. 30	N-33-124-B-b	Strausberg	5	Teile / Kultur- und Sportzentrum (Klub am See) | T / KSZ | 05/201	Strausberg | Strausberg | Wriezener Stra-ße 11
118	5 Frankfurt / Oder Strausberg			Dresden 1 S. 30	N-33-124-B-b	Strausberg	2	Unterkunftsabtei-lung Frank-furt/Oder | UKA F. | 05/029	Strausberg | Strausberg | Badstraße 3
119	5 Frankfurt / Oder Strausberg						4	Abt. Rückwärtige Sicherstellung des MfNV | ARS | 05/024	Strausberg | Strausberg |

Signatur	Karte	lt. HA VIII	S.	lt. WBK	Nomenklatur	Lage	S.	lt. NVA	Lage
120	5 Frankfurt / Oder Strausberg						4	Standortzug Strausberg | | 05/266	Strausberg | Strausberg | Klosterstraße 14
121	5 Frankfurt / Oder Strausberg						30	Wehrkreiskom-mando Straus-berg | WKK Strausberg | 05/050	Strausberg | Strausberg | Klosterstraße 14
122	5 Frankfurt / Oder Strausberg			Dresden 1 S. 31	N-33-124-B-c	Strausberg Nä-he Fähre	8	Erholungsh. m. bes. Bel. "Haus Seebad" | | 05/331	Strausberg | Strausberg | Nähe Fähre
123	5 Frankfurt / Oder Strausberg			Dresden 1 S. 32	N-33-124-B-d		6	Verpflegungslager 22 | Vpfl-22 | 05/027	Strausberg | Strausberg | Elisabethstraße
124	5 Frankfurt / Oder Strausberg			Dresden 1 S. 32	N-33-124-B-d	Strausberg (PHV) = Politi-sche Hauptver-waltung (NVA)			
125	5 Frankfurt / Oder Strausberg			Dresden 1 S. 32	N-33-124-B-d	Westlich der Straße nach Garzau			
126	5 Frankfurt / Oder Strausberg			Dresden 1 S. 31	N-33-124-B-c	Am Ostufer des Straussee			

Signatur	Karte	lt. HA VIII	S.	lt. WBK	Nomenklatur	Lage	S.	lt. NVA	Lage
127	5 Frankfurt / Oder Strausberg			Dresden 1 S. 31	N-33-124-B-c	Zwischen Eggersdorf und Vorstadt	3	Zentralstelle für Nachrichtenanlagenbau / HNZ-2 | ZNA | 05/252	Strausberg | Strausberg | Landhausstraße 14
128	5 Frankfurt / Oder Strausberg			Dresden 1 S. 31	N-33-124-B-c	Zwischen Eggersdorf und Vorstadt	5	Teile / Kultur- u. Sportztr. (Sportanlagen) | T / KSZ | 05/037	Strausberg | Strausberg | Landhausstraße
129	5 Frankfurt / Oder Strausberg			Dresden 1 S. 31	N-33-124-B-c	Zwischen Eggersdorf und Vorstadt	8	VE MHO Direktion | MHO-D. | 05/037	Strausberg | Strausberg | Landhausstraße 36
130	5 Frankfurt / Oder Strausberg			Dresden 1 S. 31	N-33-124-B-c	Zwischen Eggersdorf und Vorstadt	8	VE MHO Betriebstl. Einzelh. Bln./Frankf. | MHO-EH. B/F | 05/037	Strausberg | Strausberg | Landhausstraße 36
131	5 Frankfurt / Oder Strausberg			Dresden 1 S. 31	N-33-124-B-c	Zwischen Eggersdorf, Vorstadt und Torfhaus	2	Sonderbaustab | | 05/308	Strausberg | Strausberg | Hennickendorfer Chaussee
132	5 Frankfurt / Oder Strausberg			Dresden 1 S. 31	N-33-124-B-c	Zwischen Eggersdorf, Vorstadt und Torfhaus	3	Teile / Ingenieurbau-regiment 2 | T / IBR-2 | 05/308	Strausberg | Strausberg | Hennickendorfer Chaussee

Signatur	Karte	lt. HA VIII	S.	lt. WBK	Nomenklatur	Lage	S.	lt. NVA	Lage
133	5 Frankfurt / Oder Strausberg	NVA-Objekt / Stab der Luftstreitkräfte 1260 Strausberg	86	Dresden 1 S. 31	N-33-124-B-c	Zwischen Eggersdorf, Vorstadt und Torfhaus	32	Kommando der Luftstreitkräfte und Luftvert. | Kdo LSK / LV | 05/030	Strausberg | Strausberg | Hennickendorfer Chaussee
134	5 Frankfurt / Oder Strausberg			Dresden 1 S. 31	N-33-124-B-c	Zwischen Eggersdorf, Vorstadt und Torfhaus	32	Führung und Zentrum für kosm. Ausbildung | | 05/030	Strausberg | Strausberg | Hennickendorfer Chaussee
135	5 Frankfurt / Oder Strausberg			Dresden 1 S. 31	N-33-124-B-c	Zwischen Eggersdorf, Vorstadt und Torfhaus	32	Teile / ZGS-14 (Hilfsführungsstelle) | T / ZGS-14 | 05/030	Strausberg | Strausberg | Hennickendorfer Chaussee
136	5 Frankfurt / Oder Strausberg			Dresden 1 S. 31	N-33-124-B-c	Zwischen Eggersdorf, Vorstadt und Torfhaus	32	Wachkompanie 14 | WK-14 | 05/030	Strausberg | Strausberg | Hennickendorfer Chaussee
137	5 Frankfurt / Oder Strausberg			Dresden 1 S. 31	N-33-124-B-c	Zwischen Eggersdorf, Vorstadt und Torfhaus	32	Politabteilung | PLA | 05/030	Strausberg | Strausberg | Hennickendorfer Chaussee
138	5 Frankfurt / Oder Strausberg			Dresden 1 S. 31	N-33-124-B-c	Zwischen Eggersdorf, Vorstadt und Torfhaus	32	Propagandakompanie 14 | PrK-14 | 05/030	Strausberg | Strausberg | Hennickendorfer Chaussee

Signatur	Karte	lt. HA VIII	S.	lt. WBK	Nomenklatur	Lage	S.	lt. NVA	Lage
139	5 Frankfurt / Oder Strausberg			Dresden 1 S. 31	N-33-124-B-c	Zwischen Eggersdorf, Vorstadt und Torfhaus	32	Teile / NR-14 (Nachrichtenbetriebsamt) | T / NR-14 NB | 05/030	Strausberg | Strausberg | Hennickendorfer Chaussee
140	5 Frankfurt / Oder Strausberg			Dresden 1 S. 31	N-33-124-B-c	Zwischen Eggersdorf, Vorstadt und Torfhaus	32	Rechenzentrale 14 | | 05/030	Strausberg | Strausberg | Hennickendorfer Chaussee
141	5 Frankfurt / Oder Strausberg			Dresden 1 S. 31	N-33-124-B-c	Zwischen Eggersdorf, Vorstadt und Torfhaus	33	Kfz-Kompanie 14 | Kfz-K-14 | 05/030	Strausberg | Strausberg | Hennickendorfer Chaussee
142	5 Frankfurt / Oder Strausberg			Dresden 1 S. 31	N-33-124-B-c	Zwischen Eggersdorf, Vorstadt und Torfhaus	33	Druckerei 14 | | 05/030	Strausberg | Strausberg | Hennickendorfer Chaussee
143	5 Frankfurt / Oder Strausberg			Dresden 1 S. 31	N-33-124-B-c	Zwischen Eggersdorf, Vorstadt und Torfhaus	34	FO Front- u. Militärtransportfliegerkr. | FO FMTFK | 05/030	Strausberg | Strausberg | Hennickendorfer Chaussee
144	5 Frankfurt / Oder Strausberg			Dresden 1 S. 31	N-33-124-B-c	Zwischen Eggersdorf, Vorstadt und Torfhaus	32	Teile / Führ. u. Zentrum für kosm. Ausbildung | |	Strausberg | Strausberg | Hennickendorfer Chaussee

Signatur	Karte	lt. HA VIII	S.	lt. WBK	Nomenklatur	Lage	S.	lt. NVA	Lage
145	5 Frankfurt / Oder Strausberg						4	Teile / Bereich Aufklärung (Funk-zentrum) | T / Ber. Akl | 15/137	Strausberg | Dahlwitz- Hop-pegarten | Grunowstraße
146	5 Frankfurt / Oder Strausberg						6	Transportkom-mandantur 2 | TKdtr.-2 |	Strausberg | Dahlwitz-Hoppegarten | Am Güterbahn-hof 4
147	5 Frankfurt / Oder Strausberg			Dresden 1 S. 27 und S. 28	N-33-124-A-c und N-33-124-A-d	Östlich von Ei-che Westlich von Hönow Nord			
148	5 Frankfurt / Oder Strausberg			Dresden 1 S. 32	N-33-124-B-d	Im Norden von Garzau	4	Organisation- und Rechenzentrum | ORZ | 05/336	Strausberg | Garzau | Straße nach Ho-henstein
149	5 Frankfurt / Oder Strausberg			Dresden 1 S. 69	N-33-124-C-b	Nördlich von Friedrichshagen			
150	5 Frankfurt / Oder Strausberg			Dresden 1 S. 35	N-33-125-A-c	Nordöstlich von Buckow			
151	5 Frankfurt / Oder Strausberg			Dresden 1 S. 35 und S. 76	N-33-125-A-c und N-33-125-C-a	Waldsieversdorf	32	Nachrichtenregi-ment 14 | NR-14 | 05/031	Strausberg | Waldsieversdorf | Rotes Luch

Signatur	Karte	lt. HA VIII	S.	lt. WBK	Nomenklatur	Lage	S.	lt. NVA	Lage
152	5 Frankfurt / Oder Strausberg						33	Kompanie chemische Abwehr 14 | KChA-14 | 05/031	Strausberg | Waldsieversdorf | Rotes Luch
153	5 Frankfurt / Oder Strausberg			Dresden 1 S. 36	N-33-125-A-d	Westlich von Münchehofe			
154	5 Frankfurt / Oder Strausberg			Dresden 1 S. 36	N-33-125-A-d	Nördlich von Müncheberg			
155	5 Frankfurt / Oder Strausberg			Dresden 1 S. 36	N-33-125-A-d	Müncheberg	38	Funktechnisches Bataillon 61 | FuTB-61 | 05/229	Strausberg | Müncheberg | Bergmannstraße
156	5 Frankfurt / Oder Strausberg			Dresden 1 S. 36	N-33-125-A-d	Müncheberg	38	Funktechnische Kompanie 611 | FuTK-611 | 05/091	Strausberg | Müncheberg | Bergmannstraße
157	5 Frankfurt / Oder Strausberg			Dresden 1 S. 76	N-33-125-C-a	Zwischen der Müncheberger Siedlung, Eggersdorf und Schönwalde	37	Feldflugplatzkommando 8 | | 05/066	Strausberg | Müncheberg | Straße nach Eggersdorf
158	5 Frankfurt / Oder Strausberg			Dresden 1 S. 77	N-33-125-C-b	Südöstlich von Müncheberg			

Signatur	Karte	lt. HA VIII	S.	lt. WBK	Nomenklatur	Lage	S.	lt. NVA	Lage
159	5 Frankfurt / Oder Seelow [eigentlich Strausberg]	NVA-Objekt 1261 Heidekrug an OVS Tiefensee-Gielsdorf	87						
160	5 Frankfurt / Oder Seelow [eigentlich Strausberg]	NVA-Objekt 1211 Müncheberg	87						
161	5 Frankfurt / Oder Seelow			Dresden 1 S. 34	N-33-125-A-b	Südöstlich von Neutrebbin			
162	5 Frankfurt / Oder Seelow			Dresden 1 S. 34, S. 35 und S. 37	N-33-125-A-b N-33-125-A-c und N-33-125-B-a	Nördlich von Marxwalde	33	Tranportfliegerge-schwader 44 | TG-44 | 05/060	Seelow | Marxwalde | Straße nach Wriezen
163	5 Frankfurt / Oder Seelow			Dresden 1 S. 34, S. 35 und S. 37	N-33-125-A-b N-33-125-A-c und N-33-125-B-a	Nördlich von Marxwalde	37	Jagdfliegerge-schwader 8 | JG-8 | 05/060	Seelow | Marxwalde | Straße nach Wriezen
164	5 Frankfurt / Oder Seelow			Dresden 1 S. 34, S. 35 und S. 37	N-33-125-A-b N-33-125-A-c und N-33-125-B-a	Nördlich von Marxwalde	37	Nachr.- u. Flugsi-cherungsbataillon 8 | NFB-8 | 05/060	Seelow | Marxwalde | Straße nach Wriezen

Signatur	Karte	lt. HA VIII	S.	lt. WBK	Nomenklatur	Lage	S.	lt. NVA	Lage
165	5 Frankfurt / Oder Seelow			Dresden 1 S. 34, S. 35 und S. 37	N-33-125-A-b N-33-125-A-c und N-33-125-B-a	Nördlich von Marxwalde	37	Fliegertechnisches Bataillon 8 | FTB-8 | 05/060	Seelow | Marxwalde | Straße nach Wriezen
166	5 Frankfurt / Oder Seelow			Dresden 1 S. 34, S. 35 und S. 37	N-33-125-A-b N-33-125-A-c und N-33-125-B-a	Nördlich von Marxwalde	37	Flakbatterie 8 | FlaBttr.-8 | 05/060	Seelow | Marxwalde | Straße nach Wriezen
167	5 Frankfurt / Oder Seelow	NVA Objekt (FP mit Kaserne "Lambert Horn") 1211 Marxwalde	87	Dresden 1 S. 34, S. 35 und S. 37	N-33-125-A-b N-33-125-A-c und N-33-125-B-a	Nördlich von Marxwalde			Seelow | Marxwalde | Straße nach Wriezen
168	5 Frankfurt / Oder Seelow			Dresden 1 S. 34, S. 35 und S. 37	N-33-125-A-b N-33-125-A-c und N-33-125-B-a	Nördlich von Marxwalde	33	Fliegertechnisches Bataillon 44 | FTB-44 | 05/060	Seelow | Marxwalde | Straße nach Wriezen
169	5 Frankfurt / Oder Seelow	NVA Objekt (Tankla-ger) 1211 Trebnitz	87	Dresden 1 S. 36	N-33-125-A-d	Im Norden von Trebnitz	33	Treib- und Schmierstofflager LSK / LV | TSL LSK / LV | 05/093	Seelow | Trebnitz bei Marx-walde | Am Bahnhof Trebnitz
170	5 Frankfurt / Oder Seelow	NVA-VB (GSSD) 1211 Trebnitz	87						

Signatur	Karte	lt. HA VIII	S.	lt. WBK	Nomenklatur	Lage	S.	lt. NVA	Lage
171	5 Frankfurt / Oder Seelow	NVA-Funk-Meß-Station 1211 Jahnsfelde	87						
172	5 Frankfurt / Oder Seelow	NVA ÜG (Schieß-platz) 1211 Platkow	87	Dresden 1 S. 39	N-33-125-B-c	Zwischen Platkow, Altrosenthal und Bergvorwerk			
173	5 Frankfurt / Oder Seelow	NVA-VB+BK (GSSD) 1211 Werbig	87						
174	5 Frankfurt / Oder Seelow			Dresden 1 S. 39	N-33-125-B-c	Im Osten von Görlsdorf			
175	5 Frankfurt / Oder Seelow			Dresden 1 S. 39	N-33-125-B-c	Zwischen Diedersdorf, Görlsdorf und Seelow			
176	5 Frankfurt / Oder Seelow			Dresden 1 S. 39	N-33-125-B-c	Südwestlich der Handwerkersiedlung in Seelow			
177	5 Frankfurt / Oder Seelow						30	Wehrkreiskommando Seelow | WKK Seelow | 05/171	Seelow | Seelow | Karl-Marx-Straße 61
178	5 Frankfurt / Oder Seelow			Dresden 1 S. 40	N-33-125-B-d	Südöstlich von Friedersdorf			

Signatur	Karte	lt. HA VIII	S.	lt. WBK	Nomenklatur	Lage	S.	lt. NVA	Lage
179	5 Frankfurt / Oder Seelow			Dresden 1 S. 41	N-33-126-A-a	Nordöstlich von Genschmar			
180	5 Frankfurt / Oder Seelow	NVA-Objekt 1211 Gorgast	87	Dresden 1 S. 42	N-33-126-A-c	Zwischen Gorgast und Manschnow	7	Teile / Munitionslager 22 | T / ML-22 | 05 /082	Seelow | Gorgast | Am Bahnhof
181	5 Frankfurt / Oder Seelow	NVA-VB (GSSD) 1211 Gorgast	87						
182	5 Frankfurt / Oder Seelow						30	Teile / WBK Frankfurt/Oder (BVL 0540) | T / WBK F (BVL) | 05/135	Seelow | Kietz | Marktstraße 2
183	5 Frankfurt / Oder Seelow						3	Teile / Nachrichtenlager 2 | T / NGL-2 | 05/115	Seelow | Reitwein | Straße Reitwein-Sonneck
184	5 Frankfurt / Oder Seelow	Obj. Grenztruppe 1211 Reitwein	87	Dresden 1 S. 42, S. 43, S. 84 und S. 85	N-33-126-A-c N-33-126-A-d N-33-126-C-a und N-33-126-C-b	Reitwein			
185	5 Frankfurt / Oder Seelow			Dresden 1 S. 86	N-33-126-C-c	Östlich von Wüste Kunersdorf			

Signatur	Karte	lt. HA VIII	S.	lt. WBK	Nomenklatur	Lage	S.	lt. NVA	Lage
186	5 Frankfurt / Oder Fürstenwal-de			Dresden 1 S. 69	N-33-124-C-b	Am westlichen Rand von Schöneiche			
187	5 Frankfurt / Oder Fürstenwal-de			Dresden 1 S. 73	N-33-124-D-b	Östlich der Straße nach Lichtenow	3	T / HptNZ (Funk-sendezentrale) | FuSZ | 05/040	Fürstenwalde | Kagel | Straße nach Zinndorf
188	5 Frankfurt / Oder Fürstenwal-de						9	Erholungsheim-gruppe Grünhei-de | | 05/014	Fürstenwalde | Grünheide | Wilhelm-Rathenau-Straße 20
189	5 Frankfurt / Oder Fürstenwal-de						9	Erholungsheim Grünheide | | 05/014	Fürstenwalde | Grünheide | Wilhelm-Rathenau-Straße 20
190	5 Frankfurt / Oder Fürstenwal-de			Dresden 1 S. 71	N-33-124-C-d	Im Nordosten von Gosen			
191	5 Frankfurt / Oder Fürstenwal-de			Dresden 1 S. 74 und S. 115	N-33-124-D-c und N-33-136-B-a	Östlich der Au-tobahn			
192	5 Frankfurt / Oder Fürstenwal-de			Dresden 1 S. 74	N-33-124-D-c	Östlich der Au-tobahn			

Signatur	Karte	lt. HA VIII	S.	lt. WBK	Nomenklatur	Lage	S.	lt. NVA	Lage
193	5 Frankfurt / Oder Fürstenwal-de			Dresden 1 S. 75	N-33-124-D-d	Am Bahnhof Hangelsberg	7	Kfz-Gerätelager 22 | KfzGL-22 | 05/176	Fürstenwalde | Hangelsberg | Am Bahnhof
194	5 Frankfurt / Oder Fürstenwal-de						3	T / 2. Nachrichten-brigade | T / 2. NBr. | 05/393	Fürstenwalde | Spreenhagen |
195	5 Frankfurt / Oder Fürstenwal-de						5	Teile / Militärarchiv der DDR | | 05/393	Fürstenwalde | Spreenhagen |
196	5 Frankfurt / Oder Fürstenwal-de						6	Einrichtung / Komi-tee ASV "Vor-wärts" (MZO) | E / Kom. ASV (MZO) | 05/307	Fürstenwalde | Skaby | Nähe Frieders-dorf
197	5 Frankfurt / Oder Fürstenwal-de			Dresden 1 S. 115 und S. 116	N-33-136-B-a und N-33-136-B-b	Östlich von Friedersdorf			
198	5 Frankfurt / Oder Fürstenwal-de			Dresden 1 S. 116	N-33-136-B-b	Am südöstlichen Ortsausgang von Markgraf-pieske			

Signatur	Karte	lt. HA VIII	S.	lt. WBK	Nomenklatur	Lage	S.	lt. NVA	Lage
199	5 Frankfurt / Oder Fürstenwal-de			Dresden 1 S. 75, S. 78, S. 116 und S.119	N-33-124-D-d N-33-125-C-c N-33-136-B-b und N-33-137-A-a	Nahe Markgraf-pieske	37	Fla-Raketen-abteilung 4134 | FRA- 4134 | 05/380	Fürstenwalde | Markgrafpieske |
200	5 Frankfurt / Oder Fürstenwal-de	NVA-Objekt / Rake-ten "Rauensche Ber-ge" 1240 Fürstenwalde	85	Dresden 1 S. 78	N-33-125-C-c	Fürstenwalde	37	Fla-Raketen-abteilung 4121 | FRA-4121 | 05/103	Fürstenwalde | Fürstenwalde | Kiesweg
201	5 Frankfurt / Oder Fürstenwal-de			Dresden 1 S. 78	N-33-125-C-c	Westlich von Fürstenwalde			
202	5 Frankfurt / Oder Fürstenwal-de			Dresden 1 S. 78	N-33-125-C-c	Im Nordwesten von Fürstenwal-de			
203	5 Frankfurt / Oder Fürstenwal-de						30	Wehrkreiskom-mando Fürsten-walde | WKK Fürstenwal-de | 05/147	Fürstenwalde | Fürstenwalde | Karl-Marx-Straße 15
204	5 Frankfurt / Oder Fürstenwal-de			Dresden 1 S. 78	N-33-125-C-c	Nördlich der Autobahn-Anschlußstelle Fürstenwalde	32	Zentraler Ge-fechtsstand 14 | ZGS-14 | 05/103	Fürstenwalde | Fürstenwalde | Friedensstraße

Signatur	Karte	lt. HA VIII	S.	lt. WBK	Nomenklatur	Lage	S.	lt. NVA	Lage
205	5 Frankfurt / Oder Fürstenwal-de			Dresden 1 S. 78	N-33-125-C-c	Nördlich der Autobahn-Anschlußstelle Fürstenwalde	32	Teile / NR-14 (Nachrichtenbe-triebsbataillon) | T / NR-14 (NBB) | 05/103	Fürstenwalde | Fürstenwalde-Süd | Friedensstraße
206	5 Frankfurt / Oder Fürstenwal-de						33	Auswerte-, Re-chen- und Informa-tionsgruppe 14 | ARIG-14 | 05/103	Fürstenwalde | Fürstenwalde | Friedensstraße
207	5 Frankfurt / Oder Fürstenwal-de			Dresden 1 S. 78 und S. 119	N-33-125-C-c und N-33-137-A-a	Westlich der Autobahn-Anschlußstelle			
208	5 Frankfurt / Oder Fürstenwal-de			Dresden 1 S. 79, S. 82, S. 120 und S. 123 Eintrag fehlt!	N-33-125-C-d N-33-125-D-c N-33-137-A-b und N-33-137-B-a	Östlich der Fürs-tenwalder Spree			
209	5 Frankfurt / Oder Fürstenwal-de			Dresden 1 S. 119	N-33-137-A-a	0,1 km vom Ostufer vom Scharmützelsee und 1 km süd-östlich von Bad Saarow Mitte			

Signatur	Karte	lt. HA VIII	S.	lt. WBK	Nomenklatur	Lage	S.	lt. NVA	Lage
210	5 Frankfurt / Oder Fürstenwal-de						9	Erholungsheim "Thälmann" | | 05/019	Fürstenwalde | Bad Saarow-Pieskow | Karl-Marx-Damm 47
211	5 Frankfurt / Oder Fürstenwal-de						2	Zentrales Gäste-haus "Freund-schaft" | | 05/021	Fürstenwalde | Bad Saarow-Pieskow | Karl-Marx-Damm 73
212	5 Frankfurt / Oder Fürstenwal-de			Dresden 1 S. 119	N-33-137-A-a	Im Süden von Bad Saarow	6	Militärmedizinische Akademie | MMA | 05/022	Fürstenwalde | Bad Saarow-Pieskow | Pieskower Stra-ße 24
213	5 Frankfurt / Oder Fürstenwal-de			Dresden 1 S. 119 und S. 121	N-33-137-A-a und N-33-137-A-c	Nordwestlich von Silberberg	8	Erholungsh. m. bes. Bel. "Haus am See" | | 05/045	Fürstenwalde | Bad Saarow-Pieskow | Silberbergstraße 7
214	5 Frankfurt / Oder Fürstenwal-de			Dresden 1 S. 77	N-33-125-C-b	Nördlich vom Heinersdorfer See	32	Teile / NR-14 (Richtfunkbe-triebsstelle 4) | T / NR-14 RF | 05/068	Fürstenwalde | Heinersdorf |
215	5 Frankfurt / Oder Frankfurt / Oder			Dresden 1 S. 83	N-33-125-D-d	Im Westen von Rosengarten			

Signatur	Karte	lt. HA VIII	S.	lt. WBK	Nomenklatur	Lage	S.	lt. NVA	Lage
216	5 Frankfurt / Oder Frankfurt / Oder			Dresden 1 S. 83	N-33-125-D-d	Östlich vom Bahnhof Rosengarten			
217	5 Frankfurt / Oder Frankfurt / Oder			Dresden 1 S. 83	N-33-125-D-d	Nahe Rosengarten	3	Nachrichtenwerkstatt 2 | NW-2 | 05/130	Frankfurt/Oder | Frankfurt/Oder | Fürstenwalder Poststraße
218	5 Frankfurt / Oder Frankfurt / Oder			Dresden 1 S. 83	N-33-125-D-d	Nahe Rosengarten	3	Militärtechnische Schule der NA.-Truppen | MtS / N | 05/085	Frankfurt/Oder | Frankfurt/Oder | Fürstenwalder Poststraße
219	5 Frankfurt / Oder Frankfurt / Oder			Dresden 1 S. 86	N-33-126-C-c	Neue Welt	30	Wehrkreiskommando Frankfurt/Oder | WKK Frankfurt / O. | 05/269	Frankfurt/Oder | Frankfurt/Oder | Herbert-Jensch-Straße 104
220	5 Frankfurt / Oder Frankfurt / Oder			Dresden 1 S. 86	N-33-126-C-c	Neue Welt			
221	5 Frankfurt / Oder Frankfurt / Oder			Dresden 1 S. 86	N-33-126-C-c	Lebuser Vorstadt	6	Armeesportklub Vorwärts Frankfurt / O. | ASK F. | 05/311	Frankfurt/Oder | Frankfurt/Oder | Kieler Straße
222	5 Frankfurt / Oder Frankfurt /			Dresden 1 S. 86	N-33-126-C-c	Lebuser Vorstadt, 2,5 km vom Südrand			

Signatur	Karte	lt. HA VIII	S.	lt. WBK	Nomenklatur	Lage	S.	lt. NVA	Lage
	Oder					und 0,5 km von der Oder			
223	5 Frankfurt / Oder Frankfurt / Oder						6	Teile / Armee-sportklub Vorw. Frankfurt/Oder | T / ASK F. | 05/301	Frankfurt/Oder | Frankfurt/Oder | Grüner Weg 6-7
224	5 Frankfurt / Oder Frankfurt / Oder						6	Fußballklub Vor-wärts Frank-furt/Oder | FC Vorw. F. | 05/264	Frankfurt/Oder | Frankfurt/Oder | Grüner Weg 6-7
225	5 Frankfurt / Oder Frankfurt / Oder			Dresden 1 S. 86	N-33-126-C-c	Stadtkreis Frankfurt/Oder			
226	5 Frankfurt / Oder Frankfurt / Oder			Dresden 1 S. 86	N-33-126-C-c	Stadtkreis Frankfurt/Oder	30	Wehrkreiskom-mando Frank-furt/Oder | WBK Frankfurt / O. | 05/200	Frankfurt/Oder | Frankfurt/Oder | Uferstraße 3
227	5 Frankfurt / Oder Frankfurt / Oder			Dresden 1 S. 86	N-33-126-C-c	Stadtkreis Frankfurt/Oder			
228	5 Frankfurt / Oder Frankfurt / Oder			Dresden 1 S. 86 und S. 127	N-33-126-C-c und N-33-138-A-a	Stadtkreis Frankfurt/Oder	30	Teile / WBK Frank-furt/Oder (Ber. Org u. RD) | T / WBK F |	Frankfurt/Oder | Frankfurt/Oder | Kopernikusstra-ße 5

Signatur	Karte	lt. HA VIII	S.	lt. WBK	Nomenklatur	Lage	S.	lt. NVA	Lage
								05/312	
229	5 Frankfurt / Oder Frankfurt / Oder			Dresden 1 S. 86 und S. 127	N-33-126-C-c und N-33-138-A-a	Stadtkreis Frankfurt/Oder	30	Teile / WBK Frankfurt/Oder (NK 0581) | T / WBK F (NK) | 05/123	Frankfurt/Oder | Frankfurt/Oder | Kopernikusstraße 5
230	5 Frankfurt / Oder Frankfurt / Oder			Dresden 1 S. 127	N-33-138-A-a	Stadtkreis Frankfurt/Oder	30	Teile / WBK Frankfurt/Oder (SBZ) | T / WBK F (SBZ) | 05/312	Frankfurt/Oder | Frankfurt/Oder | Sandgrund 12
231	5 Frankfurt / Oder Frankfurt / Oder			Dresden 1 S. 127	N-33-138-A-a	Stadtkreis Frankfurt/Oder	3	Ausb.-Einr. Org.-Organe der NVA | | 05/374	Frankfurt/Oder | Frankfurt/Oder | Kosmonautensteig 16
232	5 Frankfurt / Oder Frankfurt / Oder			Dresden 1 S. 127	N-33-138-A-a	Stadtkreis Frankfurt/Oder			
233	5 Frankfurt / Oder Frankfurt / Oder			Dresden 1 S. 127	N-33-138-A-a	Stadtkreis Frankfurt/Oder			
234	5 Frankfurt / Oder Frankfurt / Oder			Dresden 1 S. 127	N-33-138-A-a	Stadtkreis Frankfurt/Oder			

Signatur	Karte	lt. HA VIII	S.	lt. WBK	Nomenklatur	Lage	S.	lt. NVA	Lage
235	5 Frankfurt / Oder Frankfurt / Oder			Dresden 1 S. 124 und S. 127	N-33-137-B-b und N-33-138-A-a	Westlich Fauler See			
236	5 Frankfurt / Oder Frankfurt / Oder			Dresden 1 S. 124	N-33-137-B-b	Zwischen Hohenwalde und dem Helenensee			
237	5 Frankfurt / Oder Beeskow	NVA-Übungsgelände (auch Sommerübungsplatz GSSD) 1230 Radinkendorf, Roßmannsdorf, Görzig	79						
238	5 Frankfurt / Oder Beeskow			Dresden 1 S. 120	N-33-137-A-b	Nordöstlich von Kunersdorf			
239	5 Frankfurt / Oder Beeskow			Dresden 1 S. 120	N-33-137-A-b	Südöstlich von Willmersdorf	32	Teile / NR-14 (Richtfunkbetriebsstelle 3) | T / NR-14 RF | 05/067	Beeskow | Willmersdorf | Kesselberg
240	5 Frankfurt / Oder Beeskow	NVA-VB (GSSD) 1233 Storkow	79						
241	5 Frankfurt / Oder Beeskow	NVA-Objekt (Ferienheim) 1233 Storkow	80						

Signatur	Karte	lt. HA VIII	S.	lt. WBK	Nomenklatur	Lage	S.	lt. NVA	Lage
242	5 Frankfurt / Oder Beeskow	NVA-Objekt / Pioniere "Küchensee" 1233 Storkow	80				4	Pionierregiment 2 | PiR-2 | 05/075	Beeskow | Storkow | Am Küchensee
243	5 Frankfurt / Oder Beeskow						4	Pionierbaubataillon 2 | PiBB-2 | 05/075	Beeskow | Storkow | Am Küchensee
244	5 Frankfurt / Oder Beeskow						5	Pionier Lehr- und Auswertestelle 2 | PiLAS-2 | 05/075	Beeskow | Storkow | Straße nach Bugk
245	5 Frankfurt / Oder Beeskow						33	Chemische Werkstatt und Lager 14 | ChWL-14 | 05/079	Beeskow | Storkow | Straße nach Bugk
246	5 Frankfurt / Oder Beeskow			Dresden 1 S. 118, S. 121, S. 160 und S. 163	N-33-136-B-d N-33-137-A-c N-33-136-D-b und N-33-137-C-a	Storkow	5	Pionierwerkstatt und -Lager 2 | PiWL-2 | 05/079	Beeskow | Storkow | An der Straße nach Bugk
247	5 Frankfurt / Oder Beeskow						5	Auswerte-, Rechen- und Informationsstelle 2 | ARIS-2 | 05/310	Beeskow | Storkow | An der Straße nach Kehrigk-Limsdorf

Signatur	Karte	lt. HA VIII	S.	lt. WBK	Nomenklatur	Lage	S.	lt. NVA	Lage
248	5 Frankfurt / Oder Beeskow	NVA-TÜP Küchen-see / Radiolog. Ver-suchsgel. Bugk 1231 Kehrigk	80				5	Übungsplatz Chemische Diens-te | | 05/078	Beeskow | Storkow | An der Straße nach Kehrigk-Limsdorf
249	5 Frankfurt / Oder Beeskow			Dresden 1 S. 121 und S. 163	N-33-137-A-c und N-33-137-C-a	Limsdorf	32	Teile / NR-14 (Funksendeamt 1) | T / NR-14 FS | 05/103	Beeskow | Limsdorf |
250	5 Frankfurt / Oder Beeskow	NVA-Funk-Meß / Funkobjekt / MfNV Ahrensdorf	80						
251	5 Frankfurt / Oder Beeskow auch 6 Cottbus Lübben	NVA-TÜP / Panzer-straße / Marschstre-cke Alt Schadow, Eichholz 1231 Limsdorf	80						
252	5 Frankfurt / Oder Beeskow auch 6 Cottbus Lübben	NVA-Teststelle / Marschstrecke zur ÜST Schwielowsee (CB) 1231 Kossenblatt	80						

Signatur	Karte	lt. HA VIII	S.	lt. WBK	Nomenklatur	Lage	S.	lt. NVA	Lage
253	5 Frankfurt / Oder Beeskow auch 6 Cottbus Lübben	NVA-Teststelle Schwielowsee Jessern, Goyatz, Ressen-Zaue (CB)	80						
254	5 Frankfurt / Oder Beeskow			Dresden 1 S. 164	N-33-137-C-b	Nordwestlich von Leißnitz			
255	5 Frankfurt / Oder Beeskow			Dresden 1 S. 164	N-33-137-C-b	Südwestlich von Leißnitz			
256	5 Frankfurt / Oder Beeskow			Dresden 1 S. 164	N-33-137-C-b	Zwischen Ranzig, Stremmen und Kohlsdorf	32	Wartungseinheit 14 | WE-14 | 05/227	Beeskow | Ranzig | Hauptstraße 3
257	5 Frankfurt / Oder Beeskow	NVA-Objekt (Ausweichgefechtsstand Ausweichobjekt LSK / LV Stab) 1231 Ranzig, Hauptstraße	79	Dresden 1 S. 164	N-33-137-C-b	Zwischen Ranzig, Stremmen und Kohlsdorf			
258	5 Frankfurt / Oder Beeskow	NVA-TÜP Stremmen, Leißnitz 1231 Ranzig	80	Dresden 1 S. 164	N-33-137-C-b	Zwischen Ranzig, Stremmen und Kohlsdorf			
259	5 Frankfurt / Oder Beeskow			Dresden 1 S. 164	N-33-137-C-b	An der Straße nach Kummerow			

Signatur	Karte	lt. HA VIII	S.	lt. WBK	Nomenklatur	Lage	S.	lt. NVA	Lage
260	5 Frankfurt / Oder Beeskow			Dresden 1 S. 122	N-33-137-A-d	Beeskow			
261	5 Frankfurt / Oder Beeskow						30	Wehrkreiskom-mando Beeskow | WKK Beeskow | 05/169	Beeskow | Beeskow | Ernst-Thälmann-Straße 32
262	5 Frankfurt / Oder Beeskow	NVA-VB (GSSD) 1230 Beeskow	80						
263	5 Frankfurt / Oder Beeskow			Dresden 1 S. 125	N-33-137-B-c	Nördlich von Radinkendorf			
264	5 Frankfurt / Oder Beeskow	NVA-VB (GSSD) 1231 Oegeln	79						
265	5 Frankfurt / Oder Beeskow	NVA-Objekt Lager-Werkstätten (Munila-ger der LSK / LV) 1231 Schneeberg	80	Dresden 1 S. 167	N-33-137-D-a	Schneeberg	33	Munitionslager 14 | ML-14 | 05/224	Beeskow | Schneeberg | Krügersdorfer Forst
266	5 Frankfurt / Oder Beeskow	NVA-VB (GSSD) Groß Briesen	80						
267	5 Frankfurt / Oder Beeskow			Dresden 1 S. 167, S. 169 und S. 170	N-33-137-D-a N-33-137-D-c und N-33-137-D-d	Weichensdorf	7	Munitionslager 22 | ML-22 | 05/069	Beeskow | Weichensdorf | Neuzeller Straße

Signatur	Karte	lt. HA VIII	S.	lt. WBK	Nomenklatur	Lage	S.	lt. NVA	Lage
268	5 Frankfurt / Oder Beeskow	NVA-Objekt mit Verladerampe 1231 Weichendorf	79						
269	5 Frankfurt / Oder Beeskow						10	Militärforstwirtschatsbetr. Lieberose | MFWB Lieb | ohne	Beeskow | Lieberose | Molkerei
270	5 Frankfurt / Oder Beeskow	NVA-TÜP 1232 Lieberose von Lübben sichtbar	80				36	Trainings- u. Übungszentrum der LV | | 05/332	Beeskow | Lieberose | Übungsplatz
271	5 Frankfurt / Oder Eisenhüttenstadt			Dresden 1 S. 127	N-33-138-A-a	Nördlich von Groß Lindow			
272	5 Frankfurt / Oder Eisenhüttenstadt	NVA-Millitärstelle (West) 1221 Aurith							
273	5 Frankfurt / Oder Eisenhüttenstadt	NVA-VB (GSSD) 1221 Ziltendorf	84						
274	5 Frankfurt / Oder Eisenhüttenstadt	NVA-VB (GSSD) 1221 Mixdorf	84						

Signatur	Karte	lt. HA VIII	S.	lt. WBK	Nomenklatur	Lage	S.	lt. NVA	Lage
275	5 Frankfurt / Oder Eisenhüttenstadt	NVA-VB (GSSD) 1221 Grunow	84						
276	5 Frankfurt / Oder Eisenhüttenstadt	NVA-Objekt 1221 Fünfeichen	84	Dresden 1 S. 171 und S. 173	N-33-138-C-a und N-33-138-C-c	Südlich von Fünfeichen			
277	5 Frankfurt / Oder Eisenhüttenstadt						30	Wehrkreiskommando Eisenhüttenstadt | WKK Eisenhüttenstadt | 05/172	Eisenhüttenstadt | Eisenhüttenstadt | Diehlower Straße 62
278	5 Frankfurt / Oder Eisenhüttenstadt			Dresden 1 S. 172	N-33-138-C-b	Zwischen Oder-Spree-Kanal und Alter Abstieg	36	Funkmeßwerkstatt 31 | FuMW-31 | 05/113	Eisenhüttenstadt | Eisenhüttenstadt | An der Unterschleuse
279	5 Frankfurt / Oder Eisenhüttenstadt			Dresden 1 S. 172	N-33-138-C-b	Zwischen Oder-Spree-Kanal und Alter Abstieg	36	Funkmeß- u. Fla-Raketengerätelager 31 | | 05/113	Eisenhüttenstadt | Eisenhüttenstadt | An der Unterschleuse
280	5 Frankfurt / Oder Eisenhüttenstadt	NVA-VB (GSSD) 1220 Eisenhüttenstadt	84						

Signatur	Karte	lt. HA VIII	S.	lt. WBK	Nomenklatur	Lage	S.	lt. NVA	Lage
1	6 Cottbus Jessen	NVA-VB 7901 Linda	36						
2	6 Cottbus Jessen	NVA-VB 7900 Jessen	36						
3	6 Cottbus Jessen						18	Wehrkreiskom-mando Jessen | WKK Jessen | 06/237	Jessen | Jessen | Siedlung
4	6 Cottbus Jessen	NVA-VB 7901 Holzdorf	36						
5	6 Cottbus Jessen	NVA-Flugplatz 7901 Holzdorf	37	Dresden 2 S. 46	M-33-3-C-b	Zwischen Holzdorf, Bran-dis, Grassau, Bernsdorf und Premsendorf	36	Jagdfliegerge-schwader 1 | JG-1 | 06/187	Jessen | Holzdorf | Straße nach Grassau
6	6 Cottbus Jessen			Dresden 2 S. 46	M-33-3-C-b	Zwischen Holzdorf, Bran-dis, Grassau, Bernsdorf und Premsendorf	36	Nachr.- u. Flugsi-cherungsbataillon 1 | NFB-1 | 06/187	Jessen | Holzdorf | Straße nach Grassau
7	6 Cottbus Jessen			Dresden 2 S. 46	M-33-3-C-b	Zwischen Holzdorf, Bran-dis, Grassau, Bernsdorf und Premsendorf	36	Fliegertechnisches Bataillon 1 | FTB-1 | 06/187	Jessen | Holzdorf | Straße nach Grassau
8	6 Cottbus Jessen			Dresden 2 S. 46	M-33-3-C-b	Zwischen Holzdorf, Bran-dis, Grassau, Bernsdorf und Premsendorf	37	Funktechnisches Bataillon 41 | FuTB-41 | 06/187	Jessen | Holzdorf | Straße nach Grassau

Signatur	Karte	lt. HA VIII	S.	lt. WBK	Nomenklatur	Lage	S.	lt. NVA	Lage
9	6 Cottbus Jessen			Dresden 2 S. 46	M-33-3-C-b	Zwischen Holzdorf, Brandis, Grassau, Bernsdorf und Premsendorf	37	Funktechnische Kompanie 411 | FuTK-411 | 06/187	Jessen | Holzdorf | Straße nach Grassau
10	6 Cottbus Jessen			Dresden 2 S. 45	M-33-3-C-a	Südlich an der Straße von Waltersdorf nach Holzdorf			
11	6 Cottbus Jessen			Dresden 2 S. 47	M-33-3-C-c	Zwischen Großnaundorf und Kolonie Naundorf			
12	6 Cottbus Jessen auch Herzberg 13 Leipzig Torgau	NVA-TÜP 7902 Annaburg	37	Dresden 2 S. 45, S. 47, S. 48, S. 82 und S. 83	M-33-3-C-a M-33-3-C-c M-33-3-C-d M-33-15-A-a und M-33-15-A-b	Annaburg			
13	6 Cottbus Jessen	NVA-VB 7902 Annaburg	36						
14	6 Cottbus Jessen			Dresden 2 S. 79	M-33-14-B-b	Am Ostufer der Elbe sowie am Westufer (zum Kreis Torgau)	5	Wasserübungsplatz Prettin | WÜP Prettin | 06/182	Jessen | Prettin |

Signatur	Karte	lt. HA VIII	S.	lt. WBK	Nomenklatur	Lage	S.	lt. NVA	Lage
15	6 Cottbus Herzberg						10	Militärforstwirtschaftsbetrieb Züllsdorf | MFWB ZÜll | 06/116	Herzberg | Züllsdorf | Annaburger Heide
16	6 Cottbus Herzberg						14	Baueinheit 13 | BE-13 | 06/116	Herzberg | Züllsdorf | Annaburger Heide
17	6 Cottbus Herzberg						14	Kfz-Werkstatt 3 | KfzW-3 | 06/116	Herzberg | Züllsdorf | Annaburger Heide
18	6 Cottbus Herzberg	NVA-TÜP 7901 Züllsdorf	35				14	Truppenübungsplatz Annaburg | TÜP A. | 06/116	Herzberg | Züllsdorf |
19	6 Cottbus Herzberg						14	Bataillon materielle Sicherstellung 3 | BMS-3 | 06/116	Herzberg | Züllsdorf | Mollgraben
20	6 Cottbus Herzberg	NVA-VB 7900 Herzberg	35						
21	6 Cottbus Herzberg	NVA-WKK 7900 Herzberg	34				18	Wehrkreiskommando Herzberg | WKK Herzberg | 06/245	Herzberg | Herzberg | Übigauer Straße 1
22	6 Cottbus Herzberg	NVA-Objekt 7901 Schönewalde	35	Dresden 2 S. 46	M-33-3-C-b	Zwischen Brandis und Schönewalde, nörd-			

Signatur	Karte	lt. HA VIII	S.	lt. WBK	Nomenklatur	Lage	S.	lt. NVA	Lage
						lich der Straße			
23	6 Cottbus Herzberg	NVA-Lager-Werk-statt / Tanklager 7912 Schlieben	35	Dresden 2 S. 50 und S. 52	M-33-3-D-b und M-33-3-D-d	Schlieben	14	Treib- und Schmierstofflager 13 | T / SL-13 | 06/119	Herzberg | Schlieben | Straße der Arbeit
24	6 Cottbus Herzberg	NVA-VB (GSSD) 7914 Übigau	35						
25	6 Cottbus Herzberg	NVA-VB (GSSD) 7900 Falkenberg	35						
26	6 Cottbus Herzberg	NVA-VB (GSSD) 7901 Schmerkendorf	35						
27	6 Cottbus Luckau	NVA-Funk-Meß / Radar Dahme 7961 Gerbersdorf	38	Dresden 2 S. 16	M-33-3-B-d	Zwischen Riet-dorf, Gerbers-dorf und Dahme am Galgenberg	37	Einrichtung / FuTB-41 (Ausbil-dungsobjekt) | E / FuTB-41 | 06/073	Luckau | Dahme |
28	6 Cottbus Luckau	NVA-VB (GSSD) 7961 Uckro	38						
29	6 Cottbus Luckau			Dresden 2 S. 20	M-33-4-A-d	Zwischen Luck-au und Wierigs-dorf			
30	6 Cottbus Luckau			Dresden 2 S. 20	M-33-4-A-d	Nördlich vom Bahnhof Luckau			
31	6 Cottbus Luckau			Dresden 2 S. 20	M-33-4-A-d	Östlich von Zaacko			

Signatur	Karte	lt. HA VIII	S.	lt. WBK	Nomenklatur	Lage	S.	lt. NVA	Lage
32	6 Cottbus Luckau	WKK	38				18	Wehrkreiskom-mando Luckau | WKK Luckau | 06/231	Luckau | Luckau | Am Markt 33
33	6 Cottbus Luckau	NVA-VB (GSSD) 7960 Luckau	38						
34	6 Cottbus Luckau	NVA-VB (GSSD) 7961 Duben	38						
35	6 Cottbus Luckau	NVA-Flugplatz Alteno, Terpt 7901 Willmersdorf-Stöbritz	38	Dresden 2 S. 23	M-33-4-B-c	Südlich der Gleise	37	Feldflugplatzkom-mando 1 | | 06/005	Luckau | Alteno
36	6 Cottbus Luckau			Dresden 2 S. 23	M-33-4-B-c	Im Westen von Groß Radden			
37	6 Cottbus Luckau	NVA-Eisenbahn-pionierobjekt 7961 Walddrehna	38	Dresden 2 S. 53	M-33-4-C-a	Westlich der Gleise zwischen Walddrehna und Wehnsdorf			
38	6 Cottbus Lübben	NVA-VB (GSSD) 7551 Gröditsch-Leuthen	39						
39	6 Cottbus Lübben						33	Wartungskompa-nie 14 | WaK-14 | 06/047	Lübben | Krugau | Straße zum Bahnhof
40	6 Cottbus Lübben						33	Kfz-Transport-kompanie 34 | KfzTK-34 | 06/047	Lübben | Krugau | Straße zum Bahnhof

Signatur	Karte	lt. HA VIII	S.	lt. WBK	Nomenklatur	Lage	S.	lt. NVA	Lage
41	6 Cottbus Lübben	NVA-Lager-Werkstatt 7551 Krugau	39				33	Fliegertechnisches Lager 14 | FTL-14 | 06/047	Lübben | Krugau | Straße zum Bahnhof
42	6 Cottbus Lübben			Dresden 1 S. 161	N-33-136-D-c	Im Norden von Krausnick			
43	6 Cottbus Lübben	NVA-Funk-Meß "Marienberg" Krugau 7551 Biebersdorf	39				32	Teile / NR-14 (Richtfunkbetriebsstelle 2) | T / NR-14 RF | 06/167	Lübben | Biebersdorf | Marienberg
44	6 Cottbus Lübben	NVA-Objekt (KCB) "Spreewerk" Bieberberg 7550 Börnichen	39	Dresden 2 S. 22	M-33-4-B-b	Südlich vom Bahnhof Börnichen-Schlepzig			
45	6 Cottbus Lübben	NVA-VB 7551 Börnichen-Schlepzig	39						
46	6 Cottbus Lübben	NVA WKK 7550 Lübben	39				18	Wehrkreiskommando Lübben | WKK Lübben | 06/236	Lübben | Lübben | Berliner Chaussee
47	6 Cottbus Lübben	NVA-Lager-Werkstatt Großtanklager VEB Minol 7550 Lübben	39						
48	6 Cottbus Guben	NVA-Übungsgelände 7561 Bresinchen	33						

Signatur	Karte	lt. HA VIII	S.	lt. WBK	Nomenklatur	Lage	S.	lt. NVA	Lage
49	6 Cottbus Guben	NVA-VB (GSSD) 7560 Guben	33						
50	6 Cottbus Guben						18	Wehrkreiskommando Guben | WKK Guben | 06/152	Guben | W.-Pieck-Stadt Guben | Winkelstraße 3
51	6 Cottbus Guben			Dresden 2 S. 36	M-33-6-A-d	Östlich von Groß Gastrose in Richtung Kerkwitz			
52	6 Cottbus Guben			Dresden 2 S. 36	M-33-6-A-d	Östlich von Groß Gastrose in Richtung Albertinenaue	32	Teile / NFWL-14 (Teillager) | T / NFWL-14 | 06/153	Guben | Groß Gastrose | Kossackenstraße
53	6 Cottbus Guben	NVA-Flugplatz (7. Jägerstaffel) 7521 Jänschwalde / Drewitz	33	Dresden 2 S. 35	M-33-6-A-c	Jänschwalde	34	Taktische Aufklärungsfliegerstaffel 87 | tAFS-87 | 06/015	Guben | Drewitz | Bahnhof Jänschwalde-Ost
54	6 Cottbus Guben			Dresden 2 S. 35	M-33-6-A-c	Jänschwalde	34	Jagdbomberfliegergeschwader 37 | JBG-37 | 06/015	Guben | Drewitz | Bahnhof Jänschwalde-Ost
55	6 Cottbus Guben			Dresden 2 S. 35	M-33-6-A-c	Jänschwalde	34	Fliegertechnisches Bataillon 37 | FTB-37 | 06/015	Guben | Drewitz | Bahnhof Jänschwalde-Ost

Signatur	Karte	lt. HA VIII	S.	lt. WBK	Nomenklatur	Lage	S.	lt. NVA	Lage
56	6 Cottbus Guben			Dresden 2 S. 35	M-33-6-A-c	Drewitz	34	Nachrichten- u. Flugsicherungs-btln. 37 | NFB-37 | 06/015	Guben | Drewitz | Bahnhof Jänschwalde-Ost
57	6 Cottbus Guben			Dresden 2 S. 35	M-33-6-A-c	Drewitz	34	Teile / Nachr.- u. Flugsicherungs-btln. 37 | T / NFB-37 | 06/054	Guben | Drewitz | Bahnhof Jänschwalde-Ost
58	6 Cottbus Guben			Dresden 2 S. 35	M-33-6-A-c	Drewitz	34	Flugplatzbasis Drewitz | | 06/015	Guben | Drewitz | Bahnhof Jänschwalde-Ost
59	6 Cottbus Guben			Dresden 2 S. 35	M-33-6-A-c	Drewitz	37	Jagdfliegergeschwader 7 | JG-7 | 06/013	Guben | Drewitz | Bahnhof Jänschwalde-Ost
60	6 Cottbus Guben			Dresden 2 S. 35	M-33-6-A-c	Drewitz	37	Nachr.- u. Flugsicherungsbataillon 7 | NFB-7 | 06/015	Guben | Drewitz | Bahnhof Jänschwalde-Ost
61	6 Cottbus Guben			Dresden 2 S. 35	M-33-6-A-c	Drewitz	37	Flakbatterie 7 | FlaBttr. 7 | 06/013	Guben | Drewitz | Bahnhof Jänschwalde-Ost

Signatur	Karte	lt. HA VIII	S.	lt. WBK	Nomenklatur	Lage	S.	lt. NVA	Lage
62	6 Cottbus Guben			Dresden 2 S. 35	M-33-6-A-c	Drewitz	37	Funktechnische Kompanie 413 | FuTK-413 | 06/286	Guben | Drewitz | Bahnhof Jänschwalde-Ost
63	6 Cottbus Guben	NVA-Funk-Meß / Radar 7561 Taubendorf	33						
64	6 Cottbus Forst			Dresden 2 S. 69	M-33-6-C-a	Östlich von Briesnig	38	Einrichtung / FuTB-31 (Ausbildungsobjekt) | E / FuTB-31 | 06/154	Forst | Briesnig |
65	6 Cottbus Forst	NVA-Funk-Meß / Radar 7572 Weißagk (Im Tagebau Jänschwalde)	32	Dresden 2 S. 69	M-33-6-C-a	Südlich von Weißagk			
66	6 Cottbus Forst	NVA-VB 7571 Klinge	32						
67	6 Cottbus Forst	NVA-Objekt / Raketen Dubrau 7571 Gosda	32						
68	6 Cottbus Forst	NVA-Funk-Meß (Funkelektronische Kontrollzentrale) 7570 Forst	32	Dresden 2 S. 72	M-33-6-C-d	Westlich von Zasieki	3	Funkelektronische Kontrollzentrale 2 | FeKoZ-2 | 06/155	Forst | Forst | Wehrinselstraße

Signatur	Karte	lt. HA VIII	S.	lt. WBK	Nomenklatur	Lage	S.	lt. NVA	Lage
69	6 Cottbus Forst						18	Wehrkreiskom-mando Forst | WKK Forst | 06/238	Forst | Forst | Straße des Frie-dens 26a
70	6 Cottbus Forst			Dresden 2 S. 71, S. 72, S. 106 und S. 107	M-33-6-C-c M-33-6-C-d M-33-18-A-a und M-33-18-A-b	Preschen	34	Taktische Aufklä-rungsfliegerstaffel 47 | tAFS-47 | 06/017	Forst | Preschen |
71	6 Cottbus Forst			Dresden 2 S. 71, S. 72, S. 106 und S. 107	M-33-6-C-c M-33-6-C-d M-33-18-A-a und M-33-18-A-b	Preschen	36	Sauerstoffgewinn.- und Versorgungs-einr. 31 | | 06/017	Forst | Preschen |
72	6 Cottbus Forst	NVA-Flugplatz, 3. Jägerstaffel 7571 Preschen	32	Dresden 2 S. 71, S. 72, S. 106 und S. 107	M-33-6-C-c M-33-6-C-d M-33-18-A-a und M-33-18-A-b	Preschen	37	Jagdfliegerge-schwader 3 | JG-3 | 06/017	Forst | Preschen |
73	6 Cottbus Forst			Dresden 2 S. 71, S. 72, S. 106 und S. 107	M-33-6-C-c M-33-6-C-d M-33-18-A-a und M-33-18-A-b	Preschen	37	Nachr.-u. Flugsi-cherungsbataillon 3 | NFB-3 | 06/017	Forst | Preschen |

Signatur	Karte	lt. HA VIII	S.	lt. WBK	Nomenklatur	Lage	S.	lt. NVA	Lage
74	6 Cottbus Forst			Dresden 2 S. 71, S. 72, S. 106 und S. 107	M-33-6-C-c M-33-6-C-d M-33-18-A-a und M-33-18-A-b	Preschen	37	Fliegertechnisches Bataillon 3 | FTB-3 | 06/017	Forst | Preschen |
75	6 Cottbus Forst			Dresden 2 S. 71, S. 72, S. 106 und S. 107	M-33-6-C-c M-33-6-C-d M-33-18-A-a und M-33-18-A-b	Preschen	37	Flakbatterie 3 | FlaBttr.-3 | 06/017	Forst | Preschen |
76	6 Cottbus Forst			Dresden 2 S. 107	M-33-18-A-b	Im Süden von Preschen			
77	6 Cottbus Forst	NVA-Flugplatz Not-landebahn für FP Preschen A 5 km 57,5-60,0	32						
78	6 Cottbus Forst			Dresden 2 S. 106	M-33-18-A-a	Im Osten von Döbern	38	Funktechnisches Bataillon 31 | FuTB-31 | 06/242	Forst | Döbern | Parkstraße
79	6 Cottbus Forst	NVA-Funk-Meß / Radar 7572 Döbern	32	Dresden 2 S. 106	M-33-18-A-a	Im Osten von Döbern	38	Funktechnische Kompanie 311 | FuTK-311 | 06/080	Forst | Döbern |
80	6 Cottbus Forst			Dresden 2 S. 106	M-33-18-A-a	Westlich von Döbern			

Signatur	Karte	lt. HA VIII	S.	lt. WBK	Nomenklatur	Lage	S.	lt. NVA	Lage
81	6 Cottbus Forst	NVA-VB 7572 Döbern	32						
82	6 Cottbus Forst			Dresden 2 S. 110	M-33-18-B-a	Im Süden von Zelz			
83	6 Cottbus Cottbus	NVA-VB 7521 Tauer	27						
84	6 Cottbus Cottbus			Dresden 2 S. 32	M-33-5-B-d	Zwischen Preilack und Jänschwalde			
85	6 Cottbus Cottbus						34	Einrichtung / NFB-37 (Ausbildungs-objekt) | E / NFB-37 | 06/054	Cottbus | Striesow |
86	6 Cottbus Cottbus	NVA-Funk-Meß / Raketen+Radar Striesow 7501 Briesen	28						
87	6 Cottbus Cottbus	NVA-VB (GSSD) 7501 Papitz	27						
88	6 Cottbus Cottbus	NVA-VB (GSSD) 7501 Eichow	27						
89	6 Cottbus Cottbus			Dresden 2 S. 64	M-33-5-C-d	Östlich von Kackrow	36	Gefechtsstand 31 | GS-31 | 06/222	Cottbus | Kolkwitz |
90	6 Cottbus Cottbus			Dresden 2 S. 64	M-33-5-C-d	Östlich von Kackrow	36	Auswerte-, Re-chen- u. Informati-onsgr. 31 | ARIG-31 |	Cottbus | Kolkwitz | Heilstättenweg

Signatur	Karte	lt. HA VIII	S.	lt. WBK	Nomenklatur	Lage	S.	lt. NVA	Lage
91	6 Cottbus Cottbus	NVA-Objekt / Führungsbunker A5 km 23,4-25,4 7503 Kolkwitz	28	Dresden 2 S. 64	M-33-5-C-d	Östlich von Kackrow			
92	6 Cottbus Cottbus			Dresden 2 S. 64	M-33-5-C-d	Nordöstlich von Leuthen			
93	6 Cottbus Cottbus	NVA-Flugplatz 1. Jägerstaffel 7503 Kolkwitz 7500 Cottbus	28						
94	6 Cottbus Cottbus	NVA-VB 7521 Hänchen	27						
95	6 Cottbus Cottbus						2	Unterkunftsabteilung Cottbus | UKA C. | 06/010	Cottbus | Cottbus | Ströbitzer Straße 71
96	6 Cottbus Cottbus						8	VE MHO Betriebsteil Einzelh. Cottbus | MHO-EH. CO | 06/010	Cottbus | Cottbus | Ströbitzer Straße 71
97	6 Cottbus Cottbus			Dresden 2 S. 65	M-33-5-D-a	Nordwestlich der Windmühlensiedlung	7	Zentrale Meßtechnische Prüfstelle | | 06/009	Cottbus | Cottbus | Rennbahnweg

Signatur	Karte	lt. HA VIII	S.	lt. WBK	Nomenklatur	Lage	S.	lt. NVA	Lage
98	6 Cottbus Cottbus			Dresden 2 S. 65	M-33-5-D-a	Nordwestlich der Windmühlensiedlung	36	Chemisches u. Pioniergerätelager 31 | ChPiGl-31 | 06/006	Cottbus | Cottbus | Sielower Landstraße 66
99	6 Cottbus Cottbus			Dresden 2 S. 65	M-33-5-D-a	Nordwestlich der Windmühlensiedlung	36	Zug chemische Abwehr 31 | ZCha-31 | 06/006	Cottbus | Cottbus | Sielower Landstraße 66
100	6 Cottbus Cottbus			Dresden 2 S. 65	M-33-5-D-a	Nordwestlich der Windmühlensiedlung	36	Funktechnische Ausbildungskompanie 31 | FuTAK-31 | 06/009	Cottbus | Cottbus | Sielower Landstraße 66
101	6 Cottbus Cottbus			Dresden 2 S. 65	M-33-5-D-a	Cottbus	13	Nachrichten u. Flugsicherungskompanie 103 | NFK-103 | 06/006	Cottbus | Cottbus | Ernst-Heilmann-Weg
102	6 Cottbus Cottbus			Dresden 2 S. 65	M-33-5-D-a	Cottbus	10	Militärgericht Cottbus | | 06/009	Cottbus | Cottbus | Ernst-Heilmann-Weg
103	6 Cottbus Cottbus			Dresden 2 S. 65	M-33-5-D-a	Cottbus	13	Kampfhubschraubergeschwader 3 | KHG-3 | 06/006	Cottbus | Cottbus | Ernst-Heilmann-Weg

Signatur	Karte	lt. HA VIII	S.	lt. WBK	Nomenklatur	Lage	S.	lt. NVA	Lage
104	6 Cottbus Cottbus			Dresden 2 S. 65	M-33-5-D-a	Cottbus	13	Hubschrauberstaffel der Führung und Aufkl. 3 | | 06/006	Cottbus | Cottbus | Ernst-Heilmann-Weg
105	6 Cottbus Cottbus			Dresden 2 S. 65	M-33-5-D-a	Cottbus	13	Fliegertechnisches Bataillon 103 | FTB-103 | 06/006	Cottbus | Cottbus | Ernst-Heilmann-Weg
106	6 Cottbus Cottbus			Dresden 2 S. 65	M-33-5-D-a	Cottbus	33	Werkst. f. Flugzeugversorgungstechnik 14 | WFVT-14 | 06/006	Cottbus | Cottbus | Ernst-Heilmann-Weg
107	6 Cottbus Cottbus			Dresden 2 S. 65	M-33-5-D-a	Cottbus	33	T / S-Labor LSK / LV | | 06/006	Cottbus | Cottbus | Ernst-Heilmann-Weg
108	6 Cottbus Cottbus			Dresden 2 S. 65	M-33-5-D-a	Cottbus	33	Lazarett Cottbus | Laz Cottbus | 06/006	Cottbus | Cottbus | Ernst-Heilmann-Weg
109	6 Cottbus Cottbus			Dresden 2 S. 65	M-33-5-D-a	Cottbus	33	Meßtechnische Prüfstelle und Lager | MTPL-14 | 06/006	Cottbus | Cottbus | Ernst-Heilmann-Weg

Signatur	Karte	lt. HA VIII	S.	lt. WBK	Nomenklatur	Lage	S.	lt. NVA	Lage
110	6 Cottbus Cottbus			Dresden 2 S. 65	M-33-5-D-a	Cottbus	33	Flugzeugreparaturwerkstatt 14 | FRW-14 | 06/006	Cottbus | Cottbus | Ernst-Heilmann-Weg
111	6 Cottbus Cottbus			Dresden 2 S. 65	M-33-5-D-a	Cottbus	36	Führung 1. Luftverteidigungsdivision | F / 1. LV | 06/006	Cottbus | Cottbus | Ernst-Heilmann-Weg
112	6 Cottbus Cottbus			Dresden 2 S. 65	M-33-5-D-a	Cottbus	36	Stabskompanie 31 | | 06/006	Cottbus | Cottbus | Ernst-Heilmann-Weg
113	6 Cottbus Cottbus			Dresden 2 S. 65	M-33-5-D-a	Cottbus	36	Militärstaatsanwalt Cottbus | MSTA Cottbus |	Cottbus | Cottbus | Ernst-Heilmann-Weg
114	6 Cottbus Cottbus	NVA-Funk-Meß / Nachrichten 7500 Cottbus	28	Dresden 2 S. 65	M-33-5-D-a	Cottbus	36	Nachrichtenbataillon 31 | NB-31 | 06/006	Cottbus | Cottbus | Ernst-Heilmann-Weg
115	6 Cottbus Cottbus			Dresden 2 S. 65	M-33-5-D-a	Cottbus	36	Nachr.- u. Flugsicherungsausbildungskp. 31 | NFAK-31 | 06/006	Cottbus | Cottbus | Ernst-Heilmann-Weg
116	6 Cottbus Cottbus			Dresden 2 S. 65	M-33-5-D-a	Cottbus	36	Nachr.- u. Flugsich. werkst. u.-lager 31 | NFWL-31 | 06/006	Cottbus | Cottbus | Ernst-Heilmann-Weg

Signatur	Karte	lt. HA VIII	S.	lt. WBK	Nomenklatur	Lage	S.	lt. NVA	Lage
117	6 Cottbus Cottbus			Dresden 2 S. 65	M-33-5-D-a	Cottbus	36	Verbindungsflie-gerkette 31 | VKe-31 | 06/006	Cottbus | Cottbus | Ernst-Heilmann-Weg
118	6 Cottbus Cottbus			Dresden 2 S. 65	M-33-5-D-a	Cottbus	36	Medizinisches Versorgungslager 31 | MedVL-31 | 06/006	Cottbus | Cottbus | Ernst-Heilmann-Weg
119	6 Cottbus Cottbus			Dresden 2 S. 65	M-33-5-D-a	Cottbus	36	Medizinisches Versorgungslager 31 | MedVL-31 |	Cottbus | Cottbus | Ernst-Heilmann-Weg
120	6 Cottbus Cottbus			Dresden 2 S. 65	M-33-5-D-a	Cottbus	36	Med. Punkt der Führung 1. LVD | | 06/006	Cottbus | Cottbus | Ernst-Heilmann-Weg
121	6 Cottbus Cottbus			Dresden 2 S. 65	M-33-5-D-a	Cottbus	36	Fla-Raketen-werkstatt 31 | FLARW-31 | 06/006	Cottbus | Cottbus | Ernst-Heilmann-Weg
122	6 Cottbus Cottbus			Dresden 2 S. 65	M-33-5-D-a	Cottbus	36	Kfz-Transportzug 31 | KfzTZ-31 | 06/006	Cottbus | Cottbus | Ernst-Heilmann-Weg
123	6 Cottbus Cottbus			Dresden 2 S. 65	M-33-5-D-a	Cottbus	36	Kfz-Instandset-zungswerkstatt 31 | KfzIW-31 | 06/006	Cottbus | Cottbus | Ernst-Heilmann-Weg

Signatur	Karte	lt. HA VIII	S.	lt. WBK	Nomenklatur	Lage	S.	lt. NVA	Lage
124	6 Cottbus Cottbus			Dresden 2 S. 65	M-33-5-D-a	Cottbus	36	Fliegertechnisches Lager 31 | FTL-31 | 06/006	Cottbus | Cottbus | Ernst-Heilmann-Weg
125	6 Cottbus Cottbus			Dresden 2 S. 65	M-33-5-D-a	Cottbus	36	Flugplatzkommando 31 | | 06/006	Cottbus | Cottbus | Ernst-Heilmann-Weg
126	6 Cottbus Cottbus			Dresden 2 S. 65	M-33-5-D-a	Cottbus	37	Flakbatterie 1 | FlaBttr.-1 | 06/006	Cottbus | Cottbus | Ernst-Heilmann-Weg
127	6 Cottbus Cottbus			Dresden 2 S. 65	M-33-5-D-a	Windmühlen-siedlung			
128	6 Cottbus Cottbus						33	Stabsmusikkorps Cottbus | | 06/011	Cottbus | Cottbus | Karl-Marx-Platz 2-4
129	6 Cottbus Cottbus						36	Haus der NVA Cottbus | | 06/011	Cottbus | Cottbus | Karl-Marx-Platz 2-4
130	6 Cottbus Cottbus			Dresden 2 S. 65	M-33-5-D-a	Im Ortsteil Brunschwig			
131	6 Cottbus Cottbus	NVA-Objekt (NWL 14) 7500 Cottbus	28	Dresden 2 S. 65	M-33-5-D-a	Nördlich vom Bahnhof Cott-bus	32	Nachr. u. Flugsi-cherungswerkst. u. -lager 14 | NFWL-14 | 06/144	Cottbus | Cottbus | Karl-Liebknecht-Straße 36

Signatur	Karte	lt. HA VIII	S.	lt. WBK	Nomenklatur	Lage	S.	lt. NVA	Lage
132	6 Cottbus Cottbus						18	Wehrkreiskommando Cottbus | WKK C | 06/276	Cottbus | Cottbus | Jannaschke Straße 16
133	6 Cottbus Cottbus						18	Teile / WBK Cottbus (ETKdtr. 3075) | T / WBK C ETKdtr. | ohne	Cottbus | Cottbus | Schillerstraße 21
134	6 Cottbus Cottbus			Dresden 2 S. 65 und S. 67	M-33-5-D-a und M-33-5-D-c	Nahe Spremberger Vorstadt			
135	6 Cottbus Cottbus	NVA-Objekt (PR 15) 7500 Cottbus, Paul-Hornick-Straße	28	Dresden 2 S. 67	M-33-5-D-c	Westlich der F 97	16	Panzerregiment 15 | PR-15 | 06/139	Cottbus | Cottbus | Paul-Hornick-Straße 1
136	6 Cottbus Cottbus			Dresden 2 S. 67	M-33-5-D-c	Westlich der F 97	18	Teile / WBK Cottbus (BVL 0640) | T / WBK C (BVL) | 06/275	Cottbus | Cottbus | Paul-Hornick-Straße 1
137	6 Cottbus Cottbus						18	Wehrbezirkskommando Cottbus | WBK C | 06/275	Cottbus | Cottbus | Paul-Hornick-Straße 33

Signatur	Karte	lt. HA VIII	S.	lt. WBK	Nomenklatur	Lage	S.	lt. NVA	Lage
138	6 Cottbus Cottbus						18	Teile / WBK Cottbus (Standortzug) | T / WBK C (STOZ) | 06/009	Cottbus | Cottbus | Paul-Hornick-Straße 33
139	6 Cottbus Cottbus			Dresden 2 S. 67	M-33-5-D-c	Autobahnanschluß Cottbus Süd	18	Teile / WBK Cottbus (Schalt- und Betriebszentrale) | T / WBK C SBZ | 06/298	Cottbus | Cottbus-Madlow | Gaglower Landstraße 16
140	6 Cottbus Cottbus			Dresden 2 S. 67	M-33-5-D-c	Südlich von Groß Gaglow			
141	6 Cottbus Cottbus			Dresden 2 S. 67	M-33-5-D-c	Im Südwesten von Gallinchen			
142	6 Cottbus Cottbus	NVA-Objekt "Autobahnsee" 7501 Roggosen	28	Dresden 2 S. 68	M-33-5-D-d	Autobahnanschlußstelle Roggosen			
143	6 Cottbus Cottbus	NVA-Funk-Meß 7501 Leuthen	28				32	Teile / NR-14 (Richtfunkbetriebsstelle 1) | T / NR-14 RF | 06/166	Cottbus | Leuthen-Wintdorf | Paulusberg
144	6 Cottbus Cottbus	NVA-VB (GSSD) 7501 Leuthen	30						

Signatur	Karte	lt. HA VIII	S.	lt. WBK	Nomenklatur	Lage	S.	lt. NVA	Lage
145	6 Cottbus Cottbus	NVA-Objekt+ÜG / Raketen "Schäferberg" 7501 Groß Döbbern, Groß Oßnig 7501 Klein Döbbern	28	Dresden 2 S. 102	M-33-17-B-a	An der F 97 zwischen Groß Döbbern, Schäferberg und Klein Buckow	38	Fla-Raketenabteilung 311 | FRA-311 | 06/210	Cottbus | Groß Döbbern | Am Schäferberg
146	6 Cottbus Cottbus			Dresden 2 S. 67, S. 68 und S. 103	M-33-5-D-c M-33-5-D-d und M-33-17-B-b	Kreis Cottbus			
147	6 Cottbus Cottbus			Dresden 2 S. 68	M-33-5-D-d	Östlich der Gleise bei Neuhausen			
148	6 Cottbus Cottbus	NVA-VB (GSSD) 7501 Neuhausen	30						
149	6 Cottbus Cottbus	NVA-Funk-Meß Casel 7532 Drebkau	30						
150	6 Cottbus Cottbus						18	Teile / WBK Cottbus (NK 0681) | T / WBK C (NK) | 06/240	Cottbus | Drebkau | Bahnhofstraße 62
151	6 Cottbus Cottbus			Dresden 2 S.99	M-33-17-A-b	Zwischen Drebkau und Domsdorf			
152	6 Cottbus Calau			Dresden 2 S. 60	M-33-4-D-d	In Calau			

Signatur	Karte	lt. HA VIII	S.	lt. WBK	Nomenklatur	Lage	S.	lt. NVA	Lage
153	6 Cottbus Calau	WKK	26	Dresden 2 S. 60	M-33-4-D-d	In Calau	18	Wehrkreiskommando Calau | WKK Calau | 06/327	Calau | Calau | Springteichallee 25
154	6 Cottbus Calau	NVA-Objekt-Nachrichten 7541 Cabel	26	Dresden 2 S. 60	M-33-4-D-d	Südlich von Cabel	32	Teile / NR-14 (Funksendeamt 3) | T / NR-14 FS |	Calau | Werchow, Cabel | Am Kesselberg
155	6 Cottbus Calau			Dresden 2 S. 60	M-33-4-D-d	Südlich von Cabel	36	Teile / NB-31 (Funksendeamt 3) | T / NB-31 | 06/223	Calau | Cabel | Am Kesselberg
156	6 Cottbus Calau	NVA-Lager-Werkstatt 7541 Bronkow	26	Dresden 2 S. 60	M-33-4-D-d	Östlich von Bronkow	36	Munitionslager 31 | ML-31 | 06/037	Calau | Bronkow | Straße nach Luckaitz
157	6 Cottbus Calau	NVA-Objekt / Raketen, Lipten 7541 Lug	26	Dresden 2 S. 95	M-33-16-B-b	Südöstlich von Lug, 4,5 km südlich und 2,5 km östlich der A 4			
158	6 Cottbus Calau	NVA-VB (GSSD) 7530 Neupetershain	25						
159	6 Cottbus Finsterwalde	NVA-VB 7981 Kleinbahren	31						
160	6 Cottbus Finsterwalde	NVA-Lager-Werkstatt / ZLMTW-22, Schacht 7970 Doberlug	29	Dresden 2 S. 87 und S. 90	M-33-15-B-b und M-33-16-A-a	Doberlug-Kirchhain	6	Werkstatt und Lager MTW 22 | WLMTW | 06/122	Finsterwalde | Doberlug-Kirchhain | Torgauer Straße

Signatur	Karte	lt. HA VIII	S.	lt. WBK	Nomenklatur	Lage	S.	lt. NVA	Lage
161	6 Cottbus Finsterwalde			Dresden 2 S. 87 und S. 90	M-33-15-B-b und M-33-16-A-a	Doberlug-Kirchhain	6	Eisenbahnpionier-ausbildungsregi-ment 2 | EPiAR-2 | 06/146	Finsterwalde | Doberlug-Kirchhain | Torgauer Straße
162	6 Cottbus Finsterwalde			Dresden 2 S. 87 und S. 90	M-33-15-B-b und M-33-16-A-a	Doberlug-Kirchhain	14	Ausbildungsregi-ment MTW 13 | ARMTW-13 | 06/121	Finsterwalde | Doberlug-Kirchhain | Torgauer Straße (Schacht)
163	6 Cottbus Finsterwalde	NVA-Lager-Werkstatt / Techn. Versorgungslager 34, Schacht 7970 Doberlug	29	Dresden 2 S. 87 und S. 90	M-33-15-B-b und M-33-16-A-a	Doberlug-Kirchhain	32	Technisches Ver-sorgungslager 34 | TVL-34 | 06/185	Finsterwalde | Doberlug-Kirchhain | Torgauer Straße
164	6 Cottbus Finsterwalde			Dresden 2 S. 90	M-33-16-A-a	Südwestlich bei Doberlug	7	Instandsetzungs-basis Bewaffnung 2 | | 06/122	Finsterwalde | Doberlug-Kirchhain | Schönborner Straße
165	6 Cottbus Finsterwalde	NVA-VB 7970 Doberlug-Kirchhain	29						
166	6 Cottbus Finsterwalde	NVA-Lager-Werkstatt 7970 Doberlug	29						
167	6 Cottbus Finsterwalde	NVA-Objekt Schloß 7970 Doberlug	29	Dresden 2 S. 90	M-33-16-A-a	Im Westen von Doberlug			
168	6 Cottbus Finsterwalde			Dresden 2 S. 90	M-33-16-A-a	Östlich von Lin-dena			

Signatur	Karte	lt. HA VIII	S.	lt. WBK	Nomenklatur	Lage	S.	lt. NVA	Lage
169	6 Cottbus Finsterwalde	NVA-Objekt "Blauer See" 7990 Doberlug-Kirchhain	29	Dresden 2 S. 90	M-33-16-A-a	Zwischen Lindena und Fischwasser			
170	6 Cottbus Finsterwalde	NVA-Lager-Werkstatt 7980 Hennersdorf	29	Dresden 2 S. 91	M-33-16-A-b	Hennersdorf	7	Raketen- u. waffentechnisches Lager | RWTL-2 | 06/123	Finsterwalde | Hennersdorf | Hennersdorfer Heide
171	6 Cottbus Finsterwalde	NVA-VB 7980 Hennersdorf	31						
172	6 Cottbus Finsterwalde			Dresden 2 S. 91	M-33-16-A-b	Im Westen von Finsterwalde			
173	6 Cottbus Finsterwalde						18	Wehrkreiskommando Finsterwalde | WKK Finsterwalde | 06/233	Finsterwalde | Finsterwalde | Otto-Nuschke-Straße 15
174	6 Cottbus Finsterwalde	NVA-Objekt-Pioniere 7981 Rückersdorf	29						
175	6 Cottbus Bad Liebenwerda	NVA-VB 7901 Beutersitz	24						
176	6 Cottbus Bad Liebenwerda	GSSD-TÜP / Warschauer Vertrag / Hohenleipisch / Kraupa (NVA) 7950 Bad Liebenwerder	24	Dresden 2 S. 89, S. 92, S. 125 und S. 128	M-33-15-B-d M-33-16-A-c M-33-15-D-d und M-33-16-C-a	Hohenleipisch	14	Truppenübungsplatz Liebenwerda | TÜP L. | 06/149	Bad Liebenwerda | Hohenleipisch |

Signatur	Karte	lt. HA VIII	S.	lt. WBK	Nomenklatur	Lage	S.	lt. NVA	Lage
177	6 Cottbus Bad Liebenwerda	NVA-VB 7905 Hohenleipisch	24						
178	6 Cottbus Bad Liebenwerda	NVA-VB 7950 Bad Lieben-werda	24						
179	6 Cottbus Bad Liebenwerda						14	Komplexlager 53 | KL-53 | 06/149	Bad Lieben-werda | Bad Lieben-werda |
180	6 Cottbus Bad Liebenwerda						18	Wehrkreiskom-mando Bad Lie-benwerda | WKK B. Liebenw. | 06/246	Bad Lieben-werda | Bad Lieben-werda | Leninstraße 19
181	6 Cottbus Bad Liebenwerda	NVA-VB 7901 Neuburxsdorf	24						
182	6 Cottbus Bad Liebenwerda	NVA-Elbübersetz-stelle 7906 Mühlberg	24						
183	6 Cottbus Senftenberg						36	Funktechnische Störkompanie | FuTSK-31 | 06/211	Senftenberg | Großräschen |
184	6 Cottbus Senftenberg	NVA-Objekt / Rake-ten A4, km 89,5-92,0 7805 Großräschen	41				38	Fla-Raketen-abteilung 312 | FRA-312 | 06/211	Senftenberg | Großräschen | Rembrandstraße

Signatur	Karte	lt. HA VIII	S.	lt. WBK	Nomenklatur	Lage	S.	lt. NVA	Lage
185	6 Cottbus Senftenberg	NVA-WKK Senftenberg	41				18	Wehrkreiskommando Senftenberg | WKK Senftenb. | 06/232	Senftenberg | Senftenberg | Spremberger Straße 6
186	6 Cottbus Senftenberg	NVA-VB 7813 Ortrand	41						
187	6 Cottbus Senftenberg auch 12 Dresden Großenhain	NVA-Objekt / Raketen 7813 Ortrand auch 7801 Kroppen	41	Dresden 2 S. 134	M-33-16-D-c	Zwischen Kroppen und Naundorf bis zur Pulsnitz	38	Fla-Raketenabteilung 313 | FRA-313 | 06/214	Senftenberg | Kroppen | Heinersdorfer Straße
188	6 Cottbus Senftenberg	NVA-Flugplatz A4, km 113-115	41						
189	6 Cottbus Hoyerswerda			Dresden 2 S. 138	M-33-17-C-c	Nordöstlich von Bernsdorf			
190	6 Cottbus Hoyerswerda auch 12 Dresden Kamenz	NVA-Raketen Bernsdorf, Straßgräbchen	35						
191	6 Cottbus Hoyerswerda			Dresden 2 S. 140	M-33-17-D-a	Hoyerswerda-Neustadt			
192	6 Cottbus Hoyerswerda						18	Wehrkreiskommando Hoyerswerda | WKK Hoyers-	Hoyerswerda | Hoyerswerda | Lessingstraße 3

Signatur	Karte	lt. HA VIII	S.	lt. WBK	Nomenklatur	Lage	S.	lt. NVA	Lage
								werda | 06/120	
193	6 Cottbus Hoyers-werda	NVA-VB 7703 Knappenrode	35						
194	6 Cottbus Hoyers-werda			Dresden 2 S. 141, S. 143, S. 144 und S. 146	M-33-17-D-b M-33-17-D-d M-33-18-C-a und M-33-18-C-c	Hoyerswerda			
195	6 Cottbus Hoyers-werda	NVA-VB 7701 Uhyst	35						
196	6 Cottbus Spremberg	NVA-VB 7591 Bagenz	42						
197	6 Cottbus Spremberg	NVA-Objekt / Panzer PR 14 / ÜG / Muni 7590 Spremberg	42	Dresden 2 S. 103 und S. 105	M-33-17-B-b M-33-17-B-d	Südwestlich von Weskow Nördlich von Spremberg	16	Panzerregiment 14 | PR-14 | 06/125	Spremberg | Spremberg | Forster Land-straße 32
198	6 Cottbus Spremberg			Dresden 2 S. 103 und S. 105	M-33-17-B-b und M-33-17-B-d	Südwestlich von Weskow Nördlich von Spremberg	17	Instandsetzungs-bataillon 7 | IB-7 | 06/130	Spremberg | Spremberg | Forster Land-straße 32
199	6 Cottbus Spremberg	NVA-Lager-Werkstatt 7590 Spremberg	42						

Signatur	Karte	lt. HA VIII	S.	lt. WBK	Nomenklatur	Lage	S.	lt. NVA	Lage
200	6 Cottbus Spremberg	NVA-VB 7590 Spremberg	42						
201	6 Cottbus Spremberg						18	Wehrkreiskom-mando Sprem-berg | WKK Spremberg | 06/234	Spremberg | Spremberg | Gerberstraße 2
202	6 Cottbus Spremberg auch Hoyerswer-der und Weißwasser			Dresden 2 S. 105	M-33-17-B-d	Zwischen Spremberg, Graustein, Mulkwitz, Spreewitz und Trattendorf			
203	6 Cottbus Spremberg	NVA-Militärstelle 7590 Spremberg (PMS 12 Spremberg-Graustein, Schwarz-kollm-Zweiholz)	42						
204	6 Cottbus Spremberg	NVA-VB (GSSD) 7591 Graustein	42						
205	6 Cottbus Spremberg auch Forst	NVA-Flugplatz / BAW 7591 Zschorno	42	Dresden 2 S. 107 und S. 109	M-33-18-A-b und M-33-18-A-d	Nördlich von Herrmannsmüh-le, Zschorno und Köbeln			
206	6 Cottbus Weißwasser	NVA-Objekt / Nach-richten 7591 Schleife	43						
207	6 Cottbus Weißwasser	NVA-VB 7581 Weißwasser	43						

Signatur	Karte	lt. HA VIII	S.	lt. WBK	Nomenklatur	Lage	S.	lt. NVA	Lage
208	6 Cottbus Weißwasser						10	Militärforstwirtschaftsbetrieb Weißwasser | MFWB Weiß | 06/219	Weißwasser | Weißwasser | Straße des Friedens
209	6 Cottbus Weißwasser						18	Wehrkreiskommando Weißwasser | WKK Weißwasser | 06/325	Weißwasser | Weißwasser | Lorenz-Zaleski-Straße 16
210	6 Cottbus Weißwasser						36	Versorgungslager 31 | VL-31 | 06/115	Weißwasser | Weißwasser | Muskauer Straße 89
211	6 Cottbus Weißwasser						36	Kfz-Gerätelager 31 | KfzGL-31 | 06/115	Weißwasser | Weißwasser | Muskauer Straße 89
212	6 Cottbus Weißwasser	NVA-Lager-Werkstatt (Waffeninstandsetzungsbasis) 7580 Weißwasser	43				36	Waffenwerkstatt und -lager 31 | WWL-31 | 06/115	Weißwasser | Weißwasser | Muskauer Straße 89
213	6 Cottbus Weißwasser	NVA-VB 7581 Weißkeißel	43						
214	6 Cottbus Weißwasser	NVA-VB 7581 Haide	43						

Signatur	Karte	lt. HA VIII	S.	lt. WBK	Nomenklatur	Lage	S.	lt. NVA	Lage
215	6 Cottbus Weißwasser und 12 Dresden Niesky	NVA-TÜP 7581 Nochten	43	Dresden 2 S. 144, S. 145, S. 146, S. 147, S. 148, S. 149, S. 150 und S. 151	M-33-18-C-a M-33-18-C-b M-33-18-C-c M-33-18-C-d M-33-18-D-a M-33-18-D-b M-33-18-D-c und M-33-18-D-d	Nochten	14	Truppenübungs-platz Nochten | TÜP N. | 06/136	Weißwasser | Weißkeißel, Hai-de |
216	6 Cottbus Weißwasser und 12 Dresden Niesky	NVA-Unteroffiziers-schule 7581 Haide	43	Dresden 2 S. 144, S. 145, S. 146, S. 147, S. 148, S. 149, S. 150 und S. 151	M-33-18-C-a M-33-18-C-b M-33-18-C-c M-33-18-C-d M-33-18-D-a M-33-18-D-b M-33-18-D-c und M-33-18-D-d	Weißkeißel	17	Ausbildungszent-rum 6 | AZ-6 | 06/148	Weißwasser | Weißkeißel | Straße nach Rietschen

Signatur	Karte	lt. HA VIII	S.	lt. WBK	Nomenklatur	Lage	S.	lt. NVA	Lage
217	6 Cottbus Weißwasser und 12 Dresden Niesky			Dresden 2 S. 144, S. 145, S. 146, S. 147, S. 148, S. 149, S. 150 und S. 151	M-33-18-C-a M-33-18-C-b M-33-18-C-c M-33-18-C-d M-33-18-D-a M-33-18-D-b M-33-18-D-c und M-33-18-D-d	Weißwasser Niesky	17	Nachrichtenaus-bildungsbataillon 6 | NAB-6 | 06/148	Weißwasser | Weißkeißel | Straße nach Rietschen
218	6 Cottbus Weißwasser und 12 Dresden Niesky			Dresden 2 S. 144, S. 145, S. 146, S. 147, S. 148, S. 149, S. 150 und S. 151	M-33-18-C-a M-33-18-C-b M-33-18-C-c M-33-18-C-d M-33-18-D-a M-33-18-D-b M-33-18-D-c und M-33-18-D-d	Weißkeißel Niesky	17	Teile / AZ-6 (FR Mot.-Schützen) | T / AZ-6 MS | 06/148	Weißwasser | Weißkeißel | Straße nach Rietschen

Signatur	Karte	lt. HA VIII	S.	lt. WBK	Nomenklatur	Lage	S.	lt. NVA	Lage
219	6 Cottbus Weißwasser und 12 Dresden Niesky			Dresden 2 S. 144, S. 145, S. 146, S. 147, S. 148, S. 149, S. 150 und S. 151	M-33-18-C-a M-33-18-C-b M-33-18-C-c M-33-18-C-d M-33-18-D-a M-33-18-D-b M-33-18-D-c und M-33-18-D-d	Weißkeißel Niesky	17	Teile / AZ-6 (FR Panzer) | T / AZ-6 Pz. | 06/148	Weißwasser | Weißkeißel | Straße nach Rietschen
220	6 Cottbus Weißwasser und 12 Dresden Niesky			Dresden 2 S. 144, S. 145, S. 146, S. 147, S. 148, S. 149, S. 150 und S. 151	M-33-18-C-a M-33-18-C-b M-33-18-C-c M-33-18-C-d M-33-18-D-a M-33-18-D-b M-33-18-D-c und M-33-18-D-d	Weißkeißel Niesky	17	Raketenabteilung 6 | RA-6 | 06/148	Weißwasser | Weißkeißel | Straße nach Rietschen

Verzeichnis der Standorte der NVA (MfNV, NVA und Grenztruppen der NVA)

Signatur	Karte	lt. HA VIII	S.	lt. WBK	Nomenklatur	Lage	S.	lt. NVA	Lage
221	6 Cottbus Weißwasser und 12 Dresden Niesky			Dresden 2 S. 144, S. 145, S. 146, S. 147, S. 148, S. 149, S. 150 und S. 151	M-33-18-C-a M-33-18-C-b M-33-18-C-c M-33-18-C-d M-33-18-D-a M-33-18-D-b M-33-18-D-c und M-33-18-D-d	Weißkeißel Niesky	17	Teile / AZ-6 (FR Artillerie) | T / AZ-6 Ar. | 06/148	Weißwasser | Weißkeißel | Straße nach Rietschen
222	6 Cottbus Weißwasser und 12 Dresden Niesky			Dresden 2 S. 144, S. 145, S. 146, S. 147, S. 148, S. 149, S. 150 und S. 151	M-33-18-C-a M-33-18-C-b M-33-18-C-c M-33-18-C-d M-33-18-D-a M-33-18-D-b M-33-18-D-c und M-33-18-D-d	Weißkeißel Niesky	17	Teile / AZ-6 (FR Spezialtr. u. Dienste) | T / AZ-6 S / D | 06/148	Weißwasser | Weißkeißel | Straße nach Rietschen

Signatur	Karte	lt. HA VIII	S.	lt. WBK	Nomenklatur	Lage	S.	lt. NVA	Lage
223	6 Cottbus Weißwasser und 12 Dresden Niesky			Dresden 2 S. 144, S. 145, S. 146, S. 147, S. 148, S. 149, S. 150 und S. 151	M-33-18-C-a M-33-18-C-b M-33-18-C-c M-33-18-C-d M-33-18-D-a M-33-18-D-b M-33-18-D-c und M-33-18-D-d	Weißkeißel Niesky	17	Teile / AZ-6 (FR WG / Dienste) | T / AZ-6 Ar. | 06/148	Weißwasser | Weißkeißel | Straße nach Rietschen
224	6 Cottbus Weißwasser	NVA-VB 7584 Rietschen	43						
225	6 Cottbus Weißwasser			Dresden 2 S. 150	M-33-18-D-c	Daubitz			
226	6 Cottbus Weißwasser			Dresden 2 S. 150	M-33-18-D-c	Nordöstlich von Daubitz			
227	6 Cottbus Weißwasser			Dresden 2 S. 146	M-33-18-C-c	Im Süden von Boxberg, 1,5 km östlich an der F 156 und 2 km Richtung Krin-gelsdorf			
	6 Cottbus Bautzen = [Bezirk 12 Dresden]						17	Komplexlager 43 | KL-43 | 06/146	Bautzen | Droben | Am Hahnenberg
1	7 Magde-burg Salzwedel			Schwerin 3 S. 118	N-32-119-A-d	Nördlich von Hoyersburg			

Verzeichnis der Standorte der NVA (MfNV, NVA und Grenztruppen der NVA)

Signatur	Karte	lt. HA VIII	S.	lt. WBK	Nomenklatur	Lage	S.	lt. NVA	Lage
2	7 Magde-burg Salzwedel			Schwerin 3 S. 121	N-32-119-B-d	Am südlichen Ortsausgang von Ziemendorf			
3	7 Magde-burg Salzwedel			Schwerin 3 S. 121	N-32-119-B-d	Im Nordosten von Kaulitz			
4	7 Magde-burg Salzwedel			Schwerin 3 S. 120	N-32-119-B-c	Am Ortsaus-gang von Rie-bau			
5	7 Magde-burg Salzwedel			Schwerin 3 S. 117	N-32-119-A-c	Westlich See-benau			
6	7 Magde-burg Salzwedel			Schwerin 3 S. 117	N-32-119-A-c	Am östlichen Ortsausgang von Brietz			
7	7 Magde-burg Salzwedel			Schwerin 3 S. 116	N-32-118-B-d	Nördlich von Henningen			
8	7 Magde-burg Salzwedel			Schwerin 3 S. 115	N-32-118-B-c	Ortsausgang von Dahrendorf			
9	7 Magde-burg Salzwedel			Schwerin 3 S. 167	N-32-118-D-a	Nordwestlich von Holzhausen			
10	7 Magde-burg Salzwedel			Schwerin 3 S. 167	N-32-118-D-a	Westlich von Bonese			
11	7 Magde-burg Salzwedel			Schwerin 3 S. 167	N-32-118-D-a	Im Süden von Neuekrug			

Signatur	Karte	lt. HA VIII	S.	lt. WBK	Nomenklatur	Lage	S.	lt. NVA	Lage
12	7 Magdeburg Salzwedel	NVA-Objekt Grenztruppe (Bat-Stab) 3562 Diesdorf	48	Schwerin 3 S. 167	N-32-118-D-a	Im Osten von Diesdorf			
13	7 Magdeburg Salzwedel			Schwerin 3 S. 170	N-32-118-D-d	Südöstlich von Diesdorf			
14	7 Magdeburg Salzwedel			Schwerin 3 S. 168	N-32-118-D-b	Nördlich von Peckensen			
15	7 Magdeburg Salzwedel			Schwerin 3 S. 169	N-32-118-D-c	1 km nördlich von Lindhof			
16	7 Magdeburg Salzwedel	NVA-Objekt (Funkaufklärung auf Höhe 101,1) 3562 Salzwedel	48						
17	7 Magdeburg Salzwedel						31	Wehrkreiskommando Salzwedel | WKK Salzwedel | 07/165	Salzwedel | Salzwedel | Bahnhofstraße 6
18	7 Magdeburg Salzwedel	NVA-Objekt Grenztruppe (GR 24 mit HS 16) Salzwedel / Pretzier 3561 Fuchsberg	48	Schwerin 3 S. 118 und S. 172	N-32-119-A-d und N-32-119-B-c	Nördlich von Buchwitz			
19	7 Magdeburg Salzwedel	NVA-Funk-Station (Radar+HS FP) 3561 Altensalzwedel	48	Schwerin 3 S. 172	N-32-119-B-c	Von Altensalzwedel bis Schieben	38	Funktechnische Kompanie 614 | FuTK-614 | 07/047	Salzwedel | Altensalzwedel | Straße nach Schieben

Signatur	Karte	lt. HA VIII	S.	lt. WBK	Nomenklatur	Lage	S.	lt. NVA	Lage
20	7 Magdeburg Osterburg	NVA-VB (GSSD) 3541 Geestgottberg	48						
21	7 Magdeburg Osterburg			Schwerin 3 S. 122	N-32-120-A-a	Im Nordosten von Aulosen			
22	7 Magdeburg Osterburg			Schwerin 3 S. 122	N-32-120-A-a	Nördlich von Gollensdorf			
23	7 Magdeburg Osterburg			Schwerin 3 S. 124	N-32-120-A-c	Nördlich Arendsee			
24	7 Magdeburg Osterburg			Schwerin 3 S. 124	N-32-120-A-c	Nördlich von Arendsee			
25	7 Magdeburg Osterburg			Schwerin 3 S. 124	N-32-120-A-c	Am östlichen Ortsausgang von Arendsee			
26	7 Magdeburg Osterburg	NVA-VB (GSSD) 3550 Seehausen	45						
27	7 Magdeburg Osterburg			Schwerin 3 S. 125	N-32-120-A-d	Westlich vom Bahnhof Behrend			
28	7 Magdeburg Osterburg	NVA-Teststelle Panzerstr., Schönberg-Krevese / Rossau	45						
29	7 Magdeburg Osterburg	NVA-Teststelle Übersetzstelle 3551 Werben	45						

Verzeichnis der Standorte der NVA (MfNV, NVA und Grenztruppen der NVA)

Signatur	Karte	lt. HA VIII	S.	lt. WBK	Nomenklatur	Lage	S.	lt. NVA	Lage
30	7 Magdeburg Osterburg	NVA-VB 3540 Osterburg	48						
31	7 Magdeburg Osterburg	WKK Osterburg	47				31	Wehrkreiskommando Osterburg | WKK Osterburg | 07/164	Osterburg | Osterburg | Mühlenstraße 6
32	7 Magdeburg Osterburg			Schwerin 3 S. 183	N-32-120-D-a	Südlich der Biese			
33	7 Magdeburg Osterburg	NVA-VB (GSSD) 3541 Düsedau	48						
34	7 Magdeburg Osterburg	NVA-VB 3503 Goldbeck	48						
35	7 Magdeburg Osterburg	NVA-Übungsgelände 3501 Schwarzholz	45						
36	7 Magdeburg Osterburg	NVA-Teststelle Panzerstr., Hohenberg, Lindtorf, Eichstedt 3501 Sandauerholz	45						
37	7 Magdeburg Osterburg	NVA-Teststelle Panzerstraße, Berge / Rengerslage / Walsleben / Rossau	45						

Signatur	Karte	lt. HA VIII	S.	lt. WBK	Nomenklatur	Lage	S.	lt. NVA	Lage
38	7 Magdeburg Havelberg auch 2 Schwerin Perleberg	NVA-Objekt (Übungsgelände) 3530 Havelberg siehe auch Nr. 233 Schwerin / Perleberg	41						
39	7 Magdeburg Havelberg auch 2 Schwerin Perleberg	NVA-Teststelle (Wasserübersetzstelle) 3521 Nitzow	41	Schwerin 3 S. 132	N-33-109-A-c	Nordwestlich von Nitzow			
40	7 Magdeburg Havelberg			Schwerin 3 S. 132	N-33-109-A-c	Am nördlichen Ortsausgang von Havelberg in Richtung Nitzow	23	Pionierinstandsetzungs- u. Bergekompanie 5 | PiIBK-5 | 07/256	Havelberg | Havelberg | Bad Wilsnacker Straße 22
41	7 Magdeburg Havelberg			Schwerin 3 S. 132	N-33-109-A-c	Am nördlichen Ortsausgang von Havelberg in Richtung Nitzow	23	Pontonregiment 5 | PoR-5 | 07/256	Havelberg | Havelberg | Bad Wilsnacker Straße 22
42	7 Magdeburg Havelberg			Schwerin 3 S. 132	N-33-109-A-c	Am nördlichen Ortsausgang von Havelberg in Richtung Nitzow	27	Pionierausbildungsbataillon 19 | PiAB-19 | 07/256	Havelberg | Havelberg | Bad Wilsnacker Straße 22
43	7 Magdeburg Havelberg			Schwerin 3 S. 132	N-33-109-A-c	Am nördlichen Ortsausgang von Havelberg in Richtung Nitzow	27	Ausbildungsbataillon Chemische Abwehr 19 | ABChA-19 | 07/256	Havelberg | Havelberg | Bad Wilsnacker Straße 22

Signatur	Karte	lt. HA VIII	S.	lt. WBK	Nomenklatur	Lage	S.	lt. NVA	Lage
44	7 Magdeburg Havelberg	NVA-Unterkunft (Pioniere / Taucher+ÜG) "Kurt Römling" 3530 Havelberg, Nitzower Straße / Wilsnacker Straße	41						
45	7 Magdeburg Havelberg	WKK 3530 Havelberg	41				31	Wehrkreiskommando Havelberg | WKK Havelberg | 07/159	Havelberg | Havelberg | Bahnhofstraße 39
46	7 Magdeburg Havelberg	NVA-Übungsgelände (K-Räume + MS Nitzow, Schönhagen, Kümmernitz, über F 5 Gumtow) Müggenbusch	41						
47	7 Magdeburg Havelberg auch Osterburg	NVA-Teststelle (Havelübersetzstelle Jederitz) 3521 Wöplitz	41	Schwerin 3 S. 187	N-33-109-C-a	Südlich von Wöplitz an der Havel			
48	7 Magdeburg Havelberg	NVA-Teststelle (Elb-Übersetzstelle) PMS 6 3521 Sandau	41	Schwerin 3 S. 187	N-33-109-C-a	An der Elbe, südwestlich von Sandau			
49	7 Magdeburg Havelberg	NVA-VB 3521 Sandau	42						

Signatur	Karte	lt. HA VIII	S.	lt. WBK	Nomenklatur	Lage	S.	lt. NVA	Lage
50	7 Magdeburg Havelberg	NVA-Konzentrierungsraum zwischen Wulkau und Schönfeld 3521 Wulkau	41						
51	7 Magdeburg Havelberg			Schwerin 3 S. 189	N-33-109-C-c	Östlich von Schönfeld			
52	7 Magdeburg Havelberg			Schwerin 3 S. 189 und S. 190	N-33-109-C-c und N-33-109-C-d	0,75 km nordöstlich von Scharlibbe bis zum Kartenrand. Am westlichen Kartenrand 4 km von der südwestlichen Kartenrandecke.			
53	7 Magdeburg Havelberg			Schwerin 3 S. 190	N-33-109-C-d	Nördlich von Mahlitz			
54	7 Magdeburg Havelberg	NVA-VB 3521 Klietz	42						
55	7 Magdeburg Havelberg			Schwerin 3 S. 189	N-33-109-C-c	Östlich der F 107 in Klietz			
56	7 Magdeburg Havelberg			Dresden 1 S. 1	N-33-121-A-a	Klietz, östlich vom Klietzer See	27	Führungsbatterie CRA-19 | FüBttr.CRA | 07/021	Havelberg | Klietz | Heidestraße

Signatur	Karte	lt. HA VIII	S.	lt. WBK	Nomenklatur	Lage	S.	lt. NVA	Lage
57	7 Magdeburg Havelberg			Dresden 1 S. 1	N-33-121-A-a	Klietz, östlich vom Klietzer See	27	Raketenabteilung 19 | RA-19 | 07/021	Havelberg | Klietz | Heidestraße
58	7 Magdeburg Havelberg			Dresden 1 S. 1	N-33-121-A-a	Klietz, östlich vom Klietzer See	27	Artillerieausbildungsregiment 19 | AAR-19 | 07/021	Havelberg | Klietz | Heidestraße
59	7 Magdeburg Havelberg			Dresden 1 S. 1	N-33-121-A-a	Klietz, östlich vom Klietzer See	27	Panzerjägerausbildungsabteilung 19 | PJAA-19 | 07/021	Havelberg | Klietz | Heidestraße
60	7 Magdeburg Havelberg			Dresden 1 S. 1	N-33-121-A-a	Klietz, östlich vom Klietzer See	27	Geschoßwerferausbildungsabteilung 19 | GeWAA-19 | 07/021	Havelberg | Klietz | Heidestraße
61	7 Magdeburg Havelberg			Dresden 1 S. 1	N-33-121-A-a	Klietz, östlich vom Klietzer See	10	Militärforstwirtschaftsbetr. Klietz | MFWB Klietz | 07/021	Havelberg | Klietz | Feldstraße
62	7 Magdeburg Havelberg			Dresden 1 S. 1	N-33-121-A-a	Am südlichen Ende, östlich vom Klietzer See	4	Militärwissenschaftliches Institut | MWI | 07/025	Havelberg | Klietz | Im Walde

Verzeichnis der Standorte der NVA (MfNV, NVA und Grenztruppen der NVA)

Signatur	Karte	lt. HA VIII	S.	lt. WBK	Nomenklatur	Lage	S.	lt. NVA	Lage
63	7 Magdeburg Havelberg auch 4 Potsdam Rathenow	NVA-Objekt (Panzerjäger u. Raketenwerfer) 3521 Klietz	41	Schwerin 3 S. 189 und S. 190 Dresden 1 S. 1, S. 2, S. 4 und S. 5	N-33-109-C-c N-33-109-C-d und N-33-121-A-a N-33-121-A-b N-33-121-A-d und N-33-121-B-a	Klietz	24	Truppenübungsplatz Klietz | TÜP K. | 07/028	Havelberg | Klietz |
64	7 Magdeburg Havelberg	NVA-Unterkunft (Schießplatzkommandantur) 3521 Klietz	41	Dresden 1 S. 1	N-33-121-A-a	Östlich von Klietz			
65	7 Magdeburg Havelberg auch Stendal	NVA-Teststelle (Wasserübersetzstelle) 3521 Hohengöhren Storkau	41	Dresden 1 S. 1	N-33-121-A-a	Zwischen Hohengöhren und Billberge, nördlich von Storkow			
66	7 Magdeburg Havelberg	NVA-Teststelle Neuermark-Lübars (für Eisenbahntransport, Noteisenbahnbrücke zum Kernkraftwerk) 3521 Lübars	41						
67	7 Magdeburg Havelberg	NVA-VB 3521 Schönhauser Damm	42						

Verzeichnis der Standorte der NVA (MfNV, NVA und Grenztruppen der NVA)

Signatur	Karte	lt. HA VIII	S.	lt. WBK	Nomenklatur	Lage	S.	lt. NVA	Lage
68	7 Magdeburg Havelberg	NVA-VB 3520 Schönhausen	42						
69	7 Magdeburg Stendal	NVA-VB (GSSD) 3501 Kläden	50						
70	7 Magdeburg Stendal	NVA-VB (GSSD) 3501 Nahrstedt	50						
71	7 Magdeburg Stendal			Erfurt 1 S. 15	N-32-132-B-a	Nördlich von Borstel			
72	7 Magdeburg Stendal			Erfurt 1 S. 16	N-32-132-B-b	Nördlich von Stendal			
73	7 Magdeburg Stendal						10	Militärgericht Magdeburg | | ohne	Stendal | Stendal | Gardelegener Straße
74	7 Magdeburg Stendal						31	Wehrkreiskommando Stendal | WKK Stendal | 07/169	Stendal | Stendal | Leninplatz 1
75	7 Magdeburg Stendal	NVA-Unterkunft "Uhlinger Bahnhof" 3500 Stendal	50						
76	7 Magdeburg Stendal	NVA-Grenztruppe (GK Nord) 3500 Stendal	50	Erfurt 1 S. 15 und S. 17	N-32-132-B-a und N-32-132-B-c	Südlich von Roxe			

Signatur	Karte	lt. HA VIII	S.	lt. WBK	Nomenklatur	Lage	S.	lt. NVA	Lage
77	7 Magdeburg Stendal	NVA-ÜG (Schießplatz) Billberge 3501 Storkau	50						
78	7 Magdeburg Stendal			Erfurt 1 S. 16	N-32-132-B-b	Im Norden von Hämerten			
79	7 Magdeburg Stendal	NVA-Versorgungslager (Grenztruppe) 3504 Tangermünde	50	Erfurt 1 S. 18	N-32-132-B-d	Im Nordosten von Tangermünde			
80	7 Magdeburg Stendal	NVA-VB (GSSD) 3504 Tangermünde	50						
81	7 Magdeburg [Stendal] [ehem.] Tangerhütte						4	Teile / Militärwissenschaftliches Institut | T / MWI | ohne	Tangermünde [Stendal] | Tangerhütte |
82	7 Magdeburg [Stendal] [ehem.] Tangerhütte	NVA-VB (GSSD) 3511 Demker	51						
83	7 Magdeburg [Stendal] [ehem.] Tangerhütte						24	Einrichtung/ Kdo.MBV (Schulungsobjekt) | E/Kdo.MBV | 07/170	Tangerhütte [Stendal] | Tangerhütte | Fritz-Reuter-Straße 3

Verzeichnis der Standorte der NVA (MfNV, NVA und Grenztruppen der NVA)

Signatur	Karte	lt. HA VIII	S.	lt. WBK	Nomenklatur	Lage	S.	lt. NVA	Lage
84	7 Magdeburg [Stendal] [ehem.] Tangerhütte	NVA-VB 3510 Tangerhütte	51						
85	7 Magdeburg Gardelegen [ehem. Kalbe]	NVA-Funk-Station (Funkstation Grenztruppe) 3591 Vahrholz, Altmersleben, Vietzen	43						
86	7 Magdeburg Gardelegen [ehem. Kalbe]	NVA-Objekt Grenztruppe (Stab / GR 23) 3590 Kalbe, Wernstedter Str., Wernstedt	43	Erfurt 1 S. 8	N-32-131-B-b	Nördlich von Kalbe			
87	7 Magdeburg Gardelegen	NVA-Konzentrierungsraum 3571 Schwiesau	37						
88	7 Magdeburg Gardelegen	NVA-Objekt Grenztruppe (Pioniere Versorgungslager) 3571 Peckfitz	37	Erfurt 1 S. 6	N-32-131-A-d	Im Norden von Peckfitz bis zum Hühnerberg			
89	7 Magdeburg Gardelegen			Erfurt 1 S. 22	N-32-131-C-b	Im Westen von Mieste			
90	7 Magdeburg Gardelegen	NVA-Objekt GT 3571 Solpke	37						

Signatur	Karte	lt. HA VIII	S.	lt. WBK	Nomenklatur	Lage	S.	lt. NVA	Lage
91	7 Magdeburg Gardelegen	NVA-Objekt Grenztruppe Schießplatz 3571 Berge	37	Erfurt 1 S. 9	N-32-131-B-c	Zwischen Breitenfeld, Estedt, Berge, Weteritz und Solpke			
92	7 Magdeburg Gardelegen	WKK Gardelegen	37	Erfurt 1 S. 10	N-32-131-B-d	Im Osten von Gardelegen südlich der F 188 nach Kloster Neuendorf	30	Wehrkreiskommando Gardelegen | WKK Gardelegen | 07/324	Gardelegen | Gardelegen | Kiefernweg 2
93	7 Magdeburg Gardelegen	NVA-Objekt Grenztruppe (Pionierbat.) 3570 Gardelegen, Stendaler Straße	37	Erfurt 1 S. 10	N-32-131-B-d	Im Osten von Gardelegen			
94	7 Magdeburg Klötze			Schwerin 3 S. 170	N-32-118-D-d	Im Norden von Jübar			
95	7 Magdeburg Klötze			Schwerin 3 S. 170	N-32-118-D-d	Im Süden von Jübar			
96	7 Magdeburg Klötze			Schwerin 3 S. 169	N-32-118-D-c	Am östlichen Ortsausgang von Hanum			
97	7 Magdeburg Klötze	NVA-Funk-Station (Funkpeilobjekt) 3581 Rohrberg Beetzendorf	43	Schwerin 3 S. 173	N-32-119-C-c	Im Norden von Rohrberg	4	T / FuAR-2 (Funkaufklärungszentrale West) | FuAZ / West | 07/276	Klötze | Rohrberg |
98	7 Magdeburg Klötze	NVA-Objekt Grenztruppe (Stab) 3582 Beetzendorf	43						

Signatur	Karte	lt. HA VIII	S.	lt. WBK	Nomenklatur	Lage	S.	lt. NVA	Lage
99	7 Magdeburg Klötze			Erfurt 1 S. 1	N-32-130-B-b	Am östlichen Ortsausgang von Nettgau			
100	7 Magdeburg Klötze			Erfurt 1 S. 1	N-32-130-B-b	Im Südosten von Mellin			
101	7 Magdeburg Klötze			Erfurt 1 S. 1	N-32-130-B-b	Östlich von Steimke			
102	7 Magdeburg Klötze			Erfurt 1 S. 2	N-32-130-B-d	Im Westen von Jahrstedt			
103	7 Magdeburg Klötze	WKK Klötze	43				31	Wehrkreiskommando Klötze | WKK Klötze | 07/161	Klötze | Klötze | Bahnhofstraße 36
104	7 Magdeburg Klötze	NVA-VB (GSSD) 3580 Klötze	43						
105	7 Magdeburg Klötze			Erfurt 1 S. 21	N-32-131-C-a	Im Westen von Buchhorst			
106	7 Magdeburg Klötze			Erfurt 1 S. 19	N-32-131-D-b	Im Nordwesten von Breitenrode			
107	7 Magdeburg Klötze			Erfurt 1 S. 19	N-32-131-D-b	Kaltendorf			
108	7 Magdeburg Genthin			Dresden 1 S. 48	N-33-121-D-a	Südöstlich von Großdemsin			

Signatur	Karte	lt. HA VIII	S.	lt. WBK	Nomenklatur	Lage	S.	lt. NVA	Lage
109	7 Magdeburg Genthin			Dresden 1 S. 3	N-33-121-A-c	Im Osten von Jerichow			
110	7 Magdeburg Genthin	NVA-VB 3283 Jerichow	38						
111	7 Magdeburg Genthin	NVA-Teststelle (Elbübersetzstelle Ferchland-Grieben) 3281 Ferchland	38						
112	7 Magdeburg Genthin	NVA-VB 3281 Bergzow	38						
113	7 Magdeburg Genthin	NVA-Lager (Chem. Lager) 3281 Brettin	38	Dresden 1 S. 45	N-33-121-C-b	Nördlich von Brettin	5	Chemische Werkstatt und Lager 2 | ChWL-2 | 07/321	Genthin | Brettin |
114	7 Magdeburg Genthin	WKK Genthin	38				30	Wehrkreiskommando Genthin | WKK Genthin | 07/156	Genthin | Genthin | Leninstraße 12
115	7 Magdeburg Genthin	NVA-VB 3280 Genthin	38						
116	7 Magdeburg Genthin	NVA-Lager (Munitionslager / Versorgung) 3282 Güsen	38	Erfurt 1 S. 36 und S. 50	N-32-132-D-d und N-32-144-B-b	Güsen			

Verzeichnis der Standorte der NVA (MfNV, NVA und Grenztruppen der NVA)

Signatur	Karte	lt. HA VIII	S.	lt. WBK	Nomenklatur	Lage	S.	lt. NVA	Lage
117	7 Magdeburg Genthin	NVA-VB (GSSD) 3282 Güsen	38						
118	7 Magdeburg Genthin	NVA-VB (GSSD) 3281 Schattberge	38						
119	7 Magdeburg Genthin	NVA-VB (GSSD) 3281 Gladau	38						
120	7 Magdeburg Burg	NVA-Konzentrierungsraum + MS Krüssau-Hohenseeden 3271 Krüssau	36						
121	7 Magdeburg Burg	NVA-Lager-Werkstätten (Brückenlager der ZV) 3271 Reesen	36						
122	7 Magdeburg Burg						30	Wehrkreiskommando Burg | WKK Burg | 07/327	Burg | Burg | Ernst-Thälmann-Allee 5
123	7 Magdeburg Burg			Erfurt 1 S. 49	N-32-144-B-a	Südwestlich von Burg			

Signatur	Karte	lt. HA VIII	S.	lt. WBK	Nomenklatur	Lage	S.	lt. NVA	Lage
124	7 Magdeburg Burg	NVA-Übungsgelände "Krähenberge" Sprunggelände 3271 Burg-Madel	36	Erfurt 1 S. 49, S. 50, S. 51 und S. 52	N-32-144-B-a N-32-144-B-b N-32-144-B-c und N-32-144-B-d	Madel	11	Fallschirmspringerausbildungsbasis 40 | | 07/023	Burg | Burg | Krähenberg
125	7 Magdeburg Burg	NVA-Objekt (AZ-19 "Waldfrieden") 3270 Burg	36	Erfurt 1 S. 50 und S. 52	N-32-144-B-b und N-32-144-B-d	Burg	27	Führung Ausbildungszentrum 19 | F / AZ-19 | 07/022	Burg | Burg-Waldfrieden | Thomas-Müntzer-Straße
126	7 Magdeburg Burg			Erfurt 1 S. 50 und S. 52	N-32-144-B-b und N-32-144-B-d	Burg	27	Stabskompanie 19 | SK-19 | 07/022	Burg | Burg-Waldfrieden | Thomas-Müntzer-Straße
127	7 Magdeburg Burg			Erfurt 1 S. 50 und S. 52	N-32-144-B-b und N-32-144-B-d	Burg	27	Aufklärungsausbildungsbataillon 19 | AklAB-19 | 07/022	Burg | Burg-Waldfrieden | Thomas-Müntzer-Straße
128	7 Magdeburg Burg			Erfurt 1 S. 50 und S. 52	N-32-144-B-b und N-32-144-B-d	Burg	27	Nachrichtenausbildungsbataillon 19 | NAB-19 | 07/022	Burg | Burg-Waldfrieden | Thomas-Müntzer-Straße
129	7 Magdeburg Burg			Erfurt 1 S. 50 und S. 52	N-32-144-B-b und N-32-144-B-d	Burg	27	Mot.-Schützenausbildungsregiment 30 | MSAR-30 | 07/022	Burg | Burg-Waldfrieden | Thomas-Müntzer-Straße

Signatur	Karte	lt. HA VIII	S.	lt. WBK	Nomenklatur	Lage	S.	lt. NVA	Lage
130	7 Magde-burg Burg			Erfurt 1 S. 50 und S. 52	N-32-144-B-b und N-32-144-B-d	Burg	27	Teile / AZ-19 (FR Parteikader) | T / AZ-19 (FR) | 07/022	Burg | Burg-Waldfrieden | Thomas-Müntzer-Straße
131	7 Magde-burg Burg			Erfurt 1 S. 50 und S. 52	N-32-144-B-b und N-32-144-B-d	Burg	27	Panzerausbil-dungsregiment 19 | PAR-19 | 07/022	Burg | Burg-Waldfrieden | Thomas-Müntzer-Straße
132	7 Magde-burg Burg			Erfurt 1 S. 50 und S. 52	N-32-144-B-b und N-32-144-B-d	Burg	27	Führungsbatterie CTLA-19 | FüBttr.CTLA-19 | 07/022	Burg | Burg-Waldfrieden | Thomas-Müntzer-Straße
133	7 Magde-burg Burg			Erfurt 1 S. 50 und S. 52	N-32-144-B-b und N-32-144-B-d	Burg	27	Flak-Ausbildungs-regiment 19 | FAR-19 | 07/022	Burg | Burg-Waldfrieden | Thomas-Müntzer-Straße
134	7 Magde-burg Burg			Erfurt 1 S. 50 und S. 52	N-32-144-B-b und N-32-144-B-d	Burg	27	Instandsetzungs-ausbildungsbatail-lon 19 | IAB-19 | 07/022	Burg | Burg-Waldfrieden | Thomas-Müntzer-Straße
135	7 Magde-burg Burg			Erfurt 1 S. 50 und S. 52	N-32-144-B-b und N-32-144-B-d	Burg	27	Ausbildungsbatail-lon BMS 19 | | 07/022	Burg | Burg-Waldfrieden | Thomas-Müntzer-Straße

Signatur	Karte	lt. HA VIII	S.	lt. WBK	Nomenklatur	Lage	S.	lt. NVA	Lage
136	7 Magdeburg Burg			Erfurt 1 S. 50 und S. 52	N-32-144-B-b und N-32-144-B-d	Burg	27	Sanitätsausbildungsbataillon 19 | SanAB-19 | 07/022	Burg | Burg-Waldfrieden | Thomas-Müntzer-Straße
137	7 Magdeburg Burg	NVA-Übungsgelände (auch für GSSD) Stegelitz 3101 Körbelitz	36	Erfurt 1 S. 51 und S. 52	N-32-144-B-b und N-32-144-B-d	Zwischen Körbelitz, Möser, Pietzpuhl und Wörmlitz			
138	7 Magdeburg Burg	NVA-VB (GSSD) 3101 Gerwisch	36						
139	7 Magdeburg Burg	NVA-VB (GSSD) 3104 Biederitz	37						
140	7 Magdeburg Burg			Erfurt 1 S. 67 und S. 70	N-32-144-C-b und N-32-144-D-a	Nordöstlich von Heyrothsberge			
141	7 Magdeburg Burg	NVA-VB (GSSD) 3101 Königsborn	37						
142	7 Magdeburg Burg	NVA-VB (GSSD) 3271 Büden	37						
143	7 Magdeburg Burg			Erfurt 1 S. 52	N-32-144-B-d	Südöstlich von Stegelitz			
144	7 Magdeburg			Dresden 1 S. 89	N-33-133-A-c	Nordwestlich bei Hohenziatz			

Signatur	Karte	lt. HA VIII	S.	lt. WBK	Nomenklatur	Lage	S.	lt. NVA	Lage
	Burg								
145	7 Magdeburg Burg	NVA-Objekt WBK + Ausweichobjekt Funk Lochow 3272 Möckern	36	Erfurt 1 S. 71	N-32-144-D-b	Nordöstlich von Möckern	30	Teile / WBK Magdeburg (NK 0781) | T / WBK M (NK) | 07/287	Burg | Möckern | Straße nach Hohenziatz
146	7 Magdeburg Burg	NVA-VB (GSSD) 3272 Möckern	37						
147	7 Magdeburg Burg auch Zerbst			Dresden 1 S. 89 und S. 131	N-33-133-A-c und N-33-133-C-a	Südlich von Hohenziatz			
148	7 Magdeburg Burg			Dresden 1 S. 89 und S. 90	N-33-133-A-c und N-33-133-A-d	Zwischen Wüstenjerichow und Lübars			
149	7 Magdeburg Burg			Dresden 1 S. 90	N-33-133-A-d	Nördlich von Lübars			
150	7 Magdeburg Burg			Dresden 1 S. 90	N-33-133-A-d	Nordöstlich von Lübars			
151	7 Magdeburg Magdeburg	NVA-VB Hauptbahnhof 3010 Magdeburg	46						
152	7 Magdeburg Magdeburg	NVA-VB Magdeburg Neustadt 3010 Magdeburg	46						

Signatur	Karte	lt. HA VIII	S.	lt. WBK	Nomenklatur	Lage	S.	lt. NVA	Lage
153	7 Magdeburg Magdeburg	NVA-VB Sudenburg 3010 Magdeburg	46						
154	7 Magdeburg Magdeburg			Erfurt 1 S. 66	N-32-144-C-a	Im Westen von Magdeburg Sudenburg			
155	7 Magdeburg Magdeburg	NVA-Objekt Grenztruppe 3010 Magdeburg, August-Bebel-Damm	44	Erfurt 1 S. 48	N-32-144-A-d	Im Norden von Magdeburg			
156	7 Magdeburg Magdeburg	NVA-Objekt Grenztruppe 3022 Magdeburg, Diesdorfer Graseweg	44	Erfurt 1 S. 66	N-32-144-C-a	Südlich von Magdeburg Diesdorf	2	Unterkunftsabteilung Magdeburg | UKA M. | 07/265	Magdeburg | Magdeburg | Diesdorfer Graseweg 7
157	7 Magdeburg Magdeburg						8	VE MHO Betriebsteil Einzelh. Magdeburg | MHO-EH. MA | ohne	Magdeburg | Magdeburg | Klausenerstraße 44
158	7 Magdeburg Magdeburg						30	Wehrbezirkskommando Magdeburg | WBK Magdeburg | 07/153	Magdeburg | Magdeburg | Straße der Jugend 19
159	7 Magdeburg Magdeburg						30	Teile / WBK Magdeburg | T / WBK M | 07/291	Magdeburg | Magdeburg | Lennestraße 3-3a

Signatur	Karte	lt. HA VIII	S.	lt. WBK	Nomenklatur	Lage	S.	lt. NVA	Lage
160	7 Magdeburg Magdeburg						30	Teile / WBK Magdeburg (BVL 0740) | T / WBK M (BVL) | 07/287	Magdeburg | Magdeburg | Humboldstraße 13
161	7 Magdeburg Magdeburg			Erfurt 1 S. 67	N-32-144-C-b	Magdeburg	30	Teile / WBK Magdeburg (Schalt-u. Betriebsztr) | T / WBK M (SBZ) | 07/318	Magdeburg | Magdeburg | Otto-Nuschke-Straße 16
162	7 Magdeburg Magdeburg						30	Teile / WBK Magdeburg (ETKdtr. 5077) | T / WBK M (ETK.) |	Magdeburg | Magdeburg | Materlikstraße 1-10
163	7 Magdeburg Magdeburg						30	Wehrkreiskommando Magdeburg | WKK Magdeburg | 07/162	Magdeburg | Magdeburg | Domplatz 4
164	7 Magdeburg Magdeburg			Erfurt 1 S. 67	N-32-144-C-b	Im nördlichen Teil auf der Elbinsel Werder			
165	7 Magdeburg Magdeburg			Erfurt 1 S. 67	N-32-144-C-b	Am östlichen Elbufer			
166	7 Magdeburg Magdeburg			Erfurt 1 S. 67	N-32-144-C-b	Östlich von Magdeburg Puppen-dorf			
167	7 Magdeburg			Erfurt 1 S. 32	N-32-132-C-d	Nordöstlich von Blätz			

Signatur	Karte	lt. HA VIII	S.	lt. WBK	Nomenklatur	Lage	S.	lt. NVA	Lage
	Wolmirstedt								
168	7 Magdeburg Wolmirstedt						31	Wehrkreiskommando Wolmirstedt | WKK Wolmirstedt | 07/173	Wolmirstedt | Wolmirstedt | Farsleber Straße 16
169	7 Magdeburg Wolmirstedt	NVA-VB 3210 Wolmirstedt	53						
170	7 Magdeburg Wolmirstedt	NVA-VB Glindenberger Gleisdreieck 3103 Barleben	53						
171	7 Magdeburg Haldensleben			Erfurt 1 S. 23	N-32-131-C-c	Südwestlich von Lockstedt			
172	7 Magdeburg Haldensleben			Erfurt 1 S. 23	N-32-131-C-c	Im Süden von Döhren			
173	7 Magdeburg Haldensleben			Erfurt 1 S. 23	N-32-131-C-c	Zwischen Seggerde und Klinze			
174	7 Magdeburg Haldensleben			Erfurt 1 S. 37	N-32-143-A-a	Im Norden von Weferlingen			
175	7 Magdeburg			Erfurt 1 S. 37	N-32-143-A-a	Im Westen von Walbeck			

Signatur	Karte	lt. HA VIII	S.	lt. WBK	Nomenklatur	Lage	S.	lt. NVA	Lage
	Haldensle-ben								
176	7 Magde-burg Haldensle-ben			Erfurt 1 S. 37	N-32-143-A-a	Südwestlich von Schwanefeld			
177	7 Magde-burg Haldensle-ben			Erfurt 1 S. 38	N-32-143-A-b	Nordwestlich von Behnsdorf			
178	7 Magde-burg Haldensle-ben			Erfurt 1 S. 38	N-32-143-A-b	Südöstlich von Behnsdorf			
179	7 Magde-burg Haldensle-ben	NVA-VB (GSSD) 3241 Flechtingen	39						
180	7 Magde-burg Haldensle-ben	WKK 3240 Haldensleben	39				31	Wehrkreiskom-mando Haldensle-ben | WKK Haldensle-ben | 07/325	Haldensleben | Haldensleben | Kronesruh
181	7 Magde-burg Wanzleben	NVA-VB (GSSD) Ovelgünne	51						
182	7 Magde-burg Wanzleben	NVA-VB 3223 Seehausen	51						

Signatur	Karte	lt. HA VIII	S.	lt. WBK	Nomenklatur	Lage	S.	lt. NVA	Lage
183	7 Magdeburg Wanzleben						31	Wehrkreiskommando Wanzleben | WKK Wanzleben | 07/171	Wanzleben | Wanzleben | Markt 14
184	7 Magdeburg Wanzleben	NVA-VB (GSSD) 3120 Wanzleben	51						
185	7 Magdeburg Wanzleben	NVA-VB 3101 Blumenberg	51						
186	7 Magdeburg Wanzleben	NVA-VB 3234 Hadmersleben	51						
187	7 Magdeburg Oschersleben			Erfurt 1 S. 39	N-32-143-A-c	Im Osten von Harbke			
188	7 Magdeburg Oschersleben			Erfurt 1 S. 39	N-32-143-A-c	Nordwestlich von Sommersdorf			
189	7 Magdeburg Oschersleben	NVA-Lager (Munitionslager GT) 3238 Völpke							
190	7 Magdeburg Oschersleben	NVA-Objekt Grenztruppe (Pionierobj.) 3232 Barneberg	45	Erfurt 1 S. 58	N-32-143-C-a	Im Osten von Barneberg			

Signatur	Karte	lt. HA VIII	S.	lt. WBK	Nomenklatur	Lage	S.	lt. NVA	Lage
191	7 Magdeburg Oschersleben			Erfurt 1 S. 55	N-32-142-D-b	Im Osten von Ohrsleben			
192	7 Magdeburg Oschersleben	NVA-Objekt Grenztruppe Hüttensleben 3231 Ohrsleben	45						
193	7 Magdeburg Oschersleben	NVA-VB 3231 Gunsleben	45						
194	7 Magdeburg Oschersleben	NVA-VB 3231 Neuwegersleben	45						
195	7 Magdeburg Oschersleben			Erfurt 1 S. 61	N-32-143-C-d	Zwischen Hornhausen und Oschersleben, südöstlich vom Saalberg			
196	7 Magdeburg Oschersleben			Erfurt 1 S. 61	N-32-143-C-d	In Oschersleben nördlich der Straße	2	Teile / Unterkunftsabteilung Magdeburg | T / UKA M. | 07/330	Oschersleben | Oschersleben | Breitscheidstraße 26
197	7 Magdeburg Oschersleben	NVA-VB (GSSD) 3230 Oschersleben	45						

Signatur	Karte	lt. HA VIII	S.	lt. WBK	Nomenklatur	Lage	S.	lt. NVA	Lage
198	7 Magdeburg Oschersleben	WKK 3230 Oschersleben, Wilhelm-Heine-Straße 11	45				31	Wehrkreiskommando Oschersleben | WKK Oschersleben | 07/163	Oschersleben | Oschersleben | Wilhelm-Heine-Straße 11
199	7 Magdeburg Oschersleben	NVA-Grenztruppe GR 25 "Neid. v. Gneisenau" 3230 Oschersleben	45						
200	7 Magdeburg Halberstadt			Erfurt 1 S. 75	N-32-10-A-b	Im Südwesten von Lüttgenrode			
201	7 Magdeburg Halberstadt			Erfurt 1 S. 54	N-32-142-C-d	Im Südosten von Rhoden			
202	7 Magdeburg Halberstadt			Erfurt 1 S. 54	N-32-142-C-d	Im Südwesten von Veltheim			
203	7 Magdeburg Halberstadt			Erfurt 1 S. 56	N-32-142-D-c	Im Osten von Hessen			
204	7 Magdeburg Halberstadt	NVA-Objekt Grenztruppe an der F 244 Richtung Grenze 3601 Dedeleben	38	Erfurt 1 S. 57	N-32-142-D-d	Im Norden von Dedeleben			
205	7 Magdeburg Halberstadt	NVA-Objekt Grenztruppe 3601 Aderstedt	38						
206	7 Magdeburg			Erfurt 1 S. 78	M-32-10-B-a	Nordöstlich von Dardesheim			

Signatur	Karte	lt. HA VIII	S.	lt. WBK	Nomenklatur	Lage	S.	lt. NVA	Lage
	Halberstadt								
207	7 Magdeburg Halberstadt	NVA-Objekt Grenztruppe + Ausbildungsgel. "Huy" 3603 Dingelstedt, Mönchhai Röderhof / Halberstadt	38	Erfurt 1 S. 79	M-32-10-B-b	Südlich von Dingelstedt			
208	7 Magdeburg Halberstadt			Erfurt 1 S. 82	M-32-11-A-a	Südlich von Eilenstedt			
209	7 Magdeburg Halberstadt			Erfurt 1 S. 82	M-32-11-A-a	Südlich von Eilenstedt			
210	7 Magdeburg Halberstadt			Erfurt 1 S. 79	M-32-10-B-b	Heiketaler Warte			
211	7 Magdeburg Halberstadt	NVA-Funk-Meß-St. (Radar + Hubschrauberstützpunkt) Danstedt 3601 Athenstedt	38	Erfurt 1 S. 79	M-32-10-B-b	Südwestlich von Athenstedt	38	Funktechnische Kompanie 613 | FuTK-613 | 07/046	Halberstadt | Athenstedt | Straße nach Danstedt
212	7 Magdeburg Halberstadt			Erfurt 1 S. 84	M-32-11-A-c	Südlich der Sargestedter Siedlung			
213	7 Magdeburg Halberstadt	NVA-Objekt Grenztruppe GAR 7 + GR 20	38	Erfurt 1 S. 84	M-32-11-A-c	Südlich von Halberstadt und westlich von Harsleben			

Signatur	Karte	lt. HA VIII	S.	lt. WBK	Nomenklatur	Lage	S.	lt. NVA	Lage
214	7 Magdeburg Halberstadt	NVA-Objekt (LVD 630 "Malachit") 3600 Halberstadt	38						
215	7 Magdeburg Halberstadt						6	Komplexlager 12 | KL-12 | 07/304	Halberstadt | Halberstadt | Alte Blankenburger Chaussee
216	7 Magdeburg Halberstadt						31	Wehrkreiskommando Halberstadt | WKK Halberstadt | 07/157	Halberstadt | Halberstadt | Otto-Nuschke-Straße 86
217	7 Magdeburg Wernigerode			Erfurt 1 S. 75	M-32-10-A-b	Im Nordosten von Abbenrode			
218	7 Magdeburg Wernigerode			Erfurt 1 S. 77	M-32-10-A-d	Im Norden von Ilsenburg			
219	7 Magdeburg Wernigerode			Erfurt 1 S. 77	M-32-10-A-d	Westlich bei Ilsenburg			
220	7 Magdeburg Wernigerode			Erfurt 1 S. 77	M-32-10-A-d	Im Süden von Ilsenburg			
221	7 Magdeburg Wernigerode			Erfurt 1 S. 77	M-32-10-A-d	Südwestlich von Ilsenburg			
222	7 Magdeburg Wernigerode			Erfurt 1 S. 77	M-32-10-A-d	Südwestlich von Ilsenburg			

Signatur	Karte	lt. HA VIII	S.	lt. WBK	Nomenklatur	Lage	S.	lt. NVA	Lage
223	7 Magdeburg Wernigerode	NVA-Objekt Grenztruppe 3705 Ilsenburg	52						
224	7 Magdeburg Wernigerode						9	Erholungsheim Ilsenburg | | 07/051	Wernigerode | Ilsenburg | Ilsenburg
225	7 Magdeburg Wernigerode						9	Erholungsheimgruppe Wernigerode | | 07/062	Wernigerode | Wernigerode-Hasserode | Am Eichberg 5
226	7 Magdeburg Wernigerode						9	Erholungsheim "Florian Geier" | | 07/062	Wernigerode | Wernigerode-Hasserode | Am Eichberg 5
227	7 Magdeburg Wernigerode						31	Wehrkreiskommando Wernigerode | WKK Wernigerode | 07/172	Wernigerode | Wernigerode | Nicolaiplatz 1
228	7 Magdeburg Wernigerode			Erfurt 1 S. 80	M-32-10-B-c	Südwestlich von Heudeber			
229	7 Magdeburg Wernigerode			Erfurt 1 S. 110	M-32-10-D-b	Östlich von Heimburg Segelflugplatz			

Signatur	Karte	lt. HA VIII	S.	lt. WBK	Nomenklatur	Lage	S.	lt. NVA	Lage
230	7 Magdeburg Wernigerode	NVA-Objekt (Raketen / Lager) Regenstein Blankenburg, Börnicke	52	Erfurt 1 S. 110	M-32-10-D-b	Im Nordosten von Blankenburg			
231	7 Magdeburg Wernigerode auch Halberstadt	NVA-Objekt (Raketen) Hiusberge Langenstein	52						
232	7 Magdeburg Wernigerode	NVA-VB 3720 Blankenburg	52						
233	7 Magdeburg Wernigerode						6	Komplexlager 2 | KL-2 | 07/303	Wernigerode | Blankenburg|Harz | Lessingplatz
234	7 Magdeburg Wernigerode	NVA-Objekt (Dienstleistungsobjekt NVA) 3721 Hüttenrode	52						
235	7 Magdeburg Wernigerode			Erfurt 1 S. 110	M-32-10-D-b	Östlich vom Bahnhof Hüttenrode	2	Teile / Unterkunftslager Süd | T / UGL-SÜD | 07/286	Wernigerode | Hüttenrode | Im Dorfe
236	7 Magdeburg Wernigerode			Erfurt 1 S. 110	M-32-10-D-b	Im Norden von Hüttenrode	2	Teile / Unterkunftslager Süd | T / UGL-SÜD | 07/294	Wernigerode | Hüttenrode | Reuterskopf

Signatur	Karte	lt. HA VIII	S.	lt. WBK	Nomenklatur	Lage	S.	lt. NVA	Lage
237	7 Magdeburg Wernigerode	NVA-Funk-Station (Brocken) 3700 Brocken	52	Erfurt 1 S. 106	M-32-10-C-a	Auf dem Brocken			
238	7 Magdeburg Wernigerode	NVA-Objekt Grenztruppe 3706 Schierke	52	Erfurt 1 S. 107	M-32-10-C-b	Am nordwestlichen Ortsausgang von Schierke			
239	7 Magdeburg Wernigerode						9	Erholungsheim "An der Bode" | | 07/057	Wernigerode | Schierke|Harz | Brockenstraße
240	7 Magdeburg Wernigerode			Erfurt 1 S. 108	M-32-10-C-d	Südwestlich von Elend			
241	7 Magdeburg Wernigerode	NVA-Übungsgelände Grenztruppe Schießplatz 3701 Tanne	52	Erfurt 1 S. 108 und S. 111	M-32-10-C-d und M-32-10-D-c	Im Osten von Tanne			
242	7 Magdeburg Wernigerode			Erfurt 1 S. 108	M-32-10-C-d	Nordwestlich von Benneckenstein	8	Kurheim Benneckenstein/Harz | | 07/255	Wernigerode | Benneckenstein / Harz | Ochsenberge
243	7 Magdeburg Wernigerode			Erfurt 1 S. 108	M-32-10-C-d	Östlich der Straße von Sorge in Richtung Süden			
244	7 Magdeburg Wernigerode	NVA-Objekt (Trainingsobjekt) 3702 Bennecken-	52						

Signatur	Karte	lt. HA VIII	S.	lt. WBK	Nomenklatur	Lage	S.	lt. NVA	Lage
		stein							
245	7 Magdeburg Wernigerode			Erfurt 1 S. 108	M-32-10-C-d	Im Norden bei Benneckenstein östlich der Straße in Richtung Tanne	9 u. 33	Erholungsheim Benneckenstein | | 07/315	Wernigerode | Benneckenstein | Am Eichhölzchen
246	7 Magdeburg Wernigerode			Erfurt 1 S. 108	M-32-10-C-d		33 u. 9	Erholungsheim Benneckenstein | EH Benneckenstein | 07/315	Wernigerode | Benneckenstein | Am Eichhölzchen
247	7 Magdeburg Wernigerode			Erfurt 1 S. 111	M-32-10-D-c	Nördlich von Hasselfelde			
248	7 Magdeburg Staßfurt	NVA-VB (GSSD) 3253 Egeln	49						
249	7 Magdeburg Staßfurt	NVA-VB (GSSD) 3257 Hecklingen	49						
250	7 Magdeburg Staßfurt	WKK Staßfurt	49				31	Wehrkreiskommando Staßfurt | WKK Staßfurt | 07/168	Staßfurt | Staßfurt | Neundorfer Straße 65
251	7 Magdeburg Schönebeck			Erfurt 1 S. 69	N-32-144-C-d	Im Westen von Schönebeck, Sprengstoffwerk			

Signatur	Karte	lt. HA VIII	S.	lt. WBK	Nomenklatur	Lage	S.	lt. NVA	Lage
252	7 Magdeburg Schönebeck						31	Wehrkreiskommando Schönebeck | WKK Schönebeck | 07/166	Schönebeck | Schönebeck | Böttcherstraße 24a
253	7 Magdeburg Schönebeck	NVA-VB (GSSD) 3301 Eickendorf	49						
254	7 Magdeburg Schönebeck	NVA-Elbübersetzstelle (siehe auch Zerbst, Walternienburg) 3301 Barby	49						
255	7 Magdeburg Zerbst	NVA-Teststelle Elbübersetzstelle 3401 Walternienburg	54						
256	7 Magdeburg Schönebeck	NVA-VB 3301 Barby	49						
257	7 Magdeburg Schönebeck	NVA-Lager (Lagerplatz für Notbrücken) 3301 Tornitz	49						
258	7 Magdeburg Zerbst	NVA-VB 3404 Loburg	54						
259	7 Magdeburg Zerbst	NVA-VB 3401 Güterglück/Flötz	54						

Verzeichnis der Standorte der NVA (MfNV, NVA und Grenztruppen der NVA)

Signatur	Karte	lt. HA VIII	S.	lt. WBK	Nomenklatur	Lage	S.	lt. NVA	Lage
260	7 Magde-burg Zerbst	NVA-VB 3401 Nedlitz	53						
261	7 Magde-burg Zerbst	NVA-VB 3401 Deetz	53						
262	7 Magde-burg Zerbst	NVA-VB 3403 Lindau	54						
263	7 Magde-burg Zerbst	NVA-VB 3401 Hagendorf (Nur für das NVA-Objekt Grimme!)	53						
264	7 Magde-burg Zerbst	NVA-Lager (Reser-velagerfür Panzer-div.) Dobritz/Reuden 3401 Grimme	54	Dresden 1 S. 137	N-33-133-D-c	Nördlich von Grimme	27	Komplexlager 25 | KL-25 | 07/279	Zerbst | Grimme | An der Straße Dobritz-Reuden
265	7 Magde-burg Zerbst und 4 Potsdam Belzig	NVA MS 10 Golmenglin-Bären-thoren, Medewitz (Bez. Potsdam, Kreis Belzig)	53						
266	7 Magde-burg Zerbst			Dresden 1 S. 133 Erfurt 1 S. 98	N-33-133-C-c und M-33-1-A-a	Nördlich von Zerbst			

Signatur	Karte	lt. HA VIII	S.	lt. WBK	Nomenklatur	Lage	S.	lt. NVA	Lage
267	7 Magdeburg Zerbst						31	Wehrkreiskommando Zerbst | Zerbst | WKK Zerbst | 07/174	Zerbst | Zerbst | Markt 28
268	7 Magdeburg Potsdam-Eiche [= 4 Potsdam Potsdam-Eiche]						7	Kfz-Instandsetzungsbataillon 2 | KfzIB | 07/276	Potsdam | Potsdam-Eiche | Hauptstraße 1
1	8 Halle Quedlinburg			Erfurt 1 S. 85 und S. 114	M-32-11-A-d und M-32-11-C-b	Zwischen Heidberg und Boltenknöchel-Berg Westlich von Ditfurt und nördlich von Quedlinburg			
2	8 Halle Quedlinburg	WKK 4300 Quedlinburg Schiller Straße	114				19	Wehrkreiskommando Quedlinburg | WKK Quedlinburg | 08/080	Quedlinburg | Quedlinburg | Halberstädter Straße 45
3	8 Halle Quedlinburg			Erfurt 1 S. 116	M-32-11-C-d	Nördlich von Ballenstedt Segelflugplatz			
4	8 Halle Quedlinburg	NVA-VB (GSSD) 4303 Ballenstedt	114						

Signatur	Karte	lt. HA VIII	S.	lt. WBK	Nomenklatur	Lage	S.	lt. NVA	Lage
5	8 Halle Quedlinburg	NVA-Objekt (Pyro-technik) "Silberhütte" 4301 Silberhütte	114	Erfurt 1 S. 148	M-32-23-A-a	Im Nordosten von Silberhütte			
6	8 Halle Aschersle-ben	NVA-VB (GSSD) 4324 Frose	106						
7	8 Halle Aschersle-ben	WKK 4320 Aschersleben, Ermslebener Straße	106				18	Wehrkreiskom-mando Aschersle-ben | WKK Aschersle-ben | 08/081	Aschersleben | Aschersleben | Ermslebener Straße 42
8	8 Halle Aschersle-ben	NVA-VB (GSSD) 4320 Aschersleben	106						
9	8 Halle Aschersle-ben	NVA-Lager-Werk-stätten (Karosserie-werk) 4320 Aschersleben	106						
10	8 Halle Aschersle-ben	NVA-VB (GSSD) 4321 Giersleben	106						
11	8 Halle Hettstedt	WKK 4270 Hettstedt, Auf dem Schilde	111				18	Wehrkreiskom-mando Hettstedt | WKK Hettstedt | 08/074	Hettstedt | Hettstedt | Auf dem Schilde 1
12	8 Halle Hettstedt	NVA-VB (GSSD) 4270 Hettstedt	111						
13	8 Halle Bernburg	NVA-VB (GSSD) 4351 Ilberstedt	107						

Signatur	Karte	lt. HA VIII	S.	lt. WBK	Nomenklatur	Lage	S.	lt. NVA	Lage
14	8 Halle Bernburg	WKK 4350 Bernburg, Ph.-Müller-Straße	107				18	Wehrkreiskommando Bernburg | WKK Bernburg | 08/059	Bernburg | Bernburg | Ph.-Müller-Straße 34a
15	8 Halle Bernburg	NVA-VB (GSSD) 4340 Könnern	107						
16	8 Halle Bernburg	NVA-VB (GSSD) 4341 Rothenburg	107						
17	8 Halle Köthen	NVA-Übungsgelände 4372 Aken	112	Erfurt 1 S. 100 und S. 129	M-33-1-A-c und M-33-1-C-a	Aken			
18	8 Halle Köthen auch Kreis Dessau			Erfurt 1 S. 100, S. 101, S. 129 und S. 130	M-33-1-A-c M-33-1-A-d M-33-1-C-a und M-33-1-C-b	Köthen			
19	8 Halle Köthen			Erfurt 1 S. 129	M-33-1-C-a	Im Süden von Scheuder			
20	8 Halle Köthen	WKK 4370 Köthen, Straße der Thälmannpioniere	112				18	Wehrkreiskommando Köthen | WKK Köthen | 08/067	Köthen | Köthen | Straße der Thälmannpioniere 45
21	8 Halle Köthen	NVA-Funk-Station (Radar) Salzfurtkapelle / Tornau 4371 Hinsdorf	112	Erfurt 1 S. 132	M-33-1-C-d	Westlich der Straße von Lennewitz	37	Funktechnische Kompanie 412 | FuTK-412 | 08/021	Köthen | Hinsdorf |

Verzeichnis der Standorte der NVA (MfNV, NVA und Grenztruppen der NVA)

Signatur	Karte	lt. HA VIII	S.	lt. WBK	Nomenklatur	Lage	S.	lt. NVA	Lage
22	8 Halle Köthen	NVA-VB (GSSD) 4371 Gölzau	112						
23	8 Halle Dessau			Erfurt 1 S. 101 und S. 130	M-33-1-A-d und M-33-1-C-b	Dessau	2	Unterkunftsgeräte-lager Süd | UGL-Süd | 08/112	Dessau | Dessau | Kühnauer Straße
24	8 Halle Dessau						4	Funkaufklärungs-regiment 2 | FuAR-2 | 08/055	Dessau | Dessau | Kühnauer Straße
25	8 Halle Dessau						34	Teile / FTB-34 (Flugplatzverwal-tung) | T / FTB-34 | 08/115	Dessau | Dessau | Kühnauer Straße
26	8 Halle Dessau						13	Pontonregiment 3 | PoR-3 | 08/010	Dessau | Dessau | Köthener Straße
27	8 Halle Dessau						19	Wehrkreiskom-mando Dessau | WKK Dessau | 08/111	Dessau | Dessau | Willy-Lohmann-Straße 33
28	8 Halle Rosslau	WKK 4350 Rosslau	115				19	Wehrkreiskom-mando Rosslau | WKK Rosslau | 08/110	Rosslau | Rosslau | Hauptstraße 117

Signatur	Karte	lt. HA VIII	S.	lt. WBK	Nomenklatur	Lage	S.	lt. NVA	Lage
29	8 Halle Rosslau auch Kreis Dessau und Gräfenhainichen			Erfurt 1 S. 104	M-33-1-B-c	Im Osten von Rosslau			
30	8 Halle Rosslau	NVA-VB (GSSD) (Güter BF) 4522 Coswig	115						
31	8 Halle Wittenberg			Dresden 2 S. 2	M-33-2-A-b	Östlich von Grabo			
32	8 Halle Wittenberg	NVA-VB (GSSD) 4608 Zahna	118						
33	8 Halle Wittenberg	NVA-VB (GSSD) 4601 Bülzig	118						
34	8 Halle Wittenberg			Dresden 2 S. 4	M-33-2-A-d	Nördlich vom Altstadtkern			
35	8 Halle Wittenberg			Dresden 2 S. 4	M-33-2-A-d	Nördlich vom Altstadtkern			
36	8 Halle Wittenberg			Dresden 2 S. 4	M-33-2-A-d	Nordwestlich vom Bahnhof Wittenberg			
37	8 Halle Wittenberg	WKK 4600 Wittenberg, Dr.-Kurt-Fischer-Straße	118	Dresden 2 S. 4	M-33-2-A-d	In der Schloßvorstadt	19	Wehrkreiskommando Wittenberg | WKK Wittenberg | 08/073	Wittenberg | Wittenberg | Dr.-Kurt-Fischer-Straße 10

Signatur	Karte	lt. HA VIII	S.	lt. WBK	Nomenklatur	Lage	S.	lt. NVA	Lage
38	8 Halle Wittenberg			Dresden 2 S. 4	M-33-2-A-d	Südlich der F 187 an der Elbe	12	Trainingszentrum Rudern / ASV LaSK | TZ Ru LaSK |	Wittenberg | Wittenberg | Dresdner Straße 160
39	8 Halle Wittenberg	NVA-VB (GSSD) 4600 Wittenberg	118						
40	8 Halle Wittenberg	NVA-VB (GSSD) 4605 Mühlanger	118						
41	8 Halle Wittenberg	NVA-VB (GSSD) 4601 Pratau	118						
42	8 Halle Gräfen-hainichen	NVA-VB (GSSD) 4401 Bergwitz	109						
43	8 Halle Gräfen-hainichen			Erfurt 1 S. 133	M-33-1-D-a	Südwestlich von Kleutsch am Ostufer der Mulde			
44	8 Halle Gräfen-hainichen			Erfurt 1 S. 133	M-33-1-D-a	Südwestlich zwischen Kleutsch und Sollnitz am Ostufer der Mulde			
45	8 Halle Gräfen-hainichen	NVA-VB (GSSD) 4407 Oranienbaum	109						
46	8 Halle Gräfen-hainichen	NVA-VB (GSSD) 4401 Radis	109						

Signatur	Karte	lt. HA VIII	S.	lt. WBK	Nomenklatur	Lage	S.	lt. NVA	Lage
47	8 Halle Gräfen-hainichen	NVA-Lager-Werk-stätten (Lagerplatz für Brückenbauteile) 4401 Zschiesewitz	109						
48	8 Halle Gräfen-hainichen			Erfurt 1 S. 136	M-33-1-D-d	Nördlich von Zschornewitz			
49	8 Halle Gräfen-hainichen	NVA-VB (GSSD) 4450 Gräfenhaini-chen	109						
50	8 Halle Gräfen-hainichen	WKK 4450 Gräfenhaini-chen, Rudolf-Breitscheid-Straße	109				18	Wehrkreiskom-mando Gräfenhai-nichen | WKK Gräfenh. | 08/004	Gräfenhaini-chen | Gräfenhaini-chen | Rudolf-Breit-scheid-Straße 8
51	8 Halle Gräfen-hainichen	NVA-Objekt (Trans-portbat.) 4401 Tornauer Heide	109						
52	8 Halle Gräfen-hainichen	NVA-VB (GSSD) 4401 Söllichau	109						
53	8 Halle Gräfen-hainichen	NVA-Objekt 4401 Söllichau	109						
54	8 Halle [Bitterfeld] [statt] Grä-fen-	NVA-VB (GSSD) 4412 Roitzsch	109						

Signatur	Karte	lt. HA VIII	S.	lt. WBK	Nomenklatur	Lage	S.	lt. NVA	Lage
	hainichen								
55	8 Halle Bitterfeld	NVA-VB (GSSD) 4409 Raguhn	108						
56	8 Halle Bitterfeld			Erfurt 1 S. 132, S. 135, S. 165 und S. 168	M-33-1-C-d M-33-1-D-c M-33-13-A-b und M-33-13-B-a	Wolfen	15	Artillerieregiment 11 | AR-11 | 08/011	Bitterfeld | Wolfen | Reudener Straße 69
57	8 Halle Bitterfeld			Erfurt 1 S. 132, S. 135, S. 165 und S. 168	M-33-1-C-d M-33-1-D-c M-33-13-A-b und M-33-13-B-a	Wolfen	16	Geschoßwerferabteilung 11 | GeWA-11 | 08/011	Bitterfeld | Wolfen | Reudener Straße 69
58	8 Halle Bitterfeld	NVA-Objekt (Artl.+ÜG+ Munilager) Heideloh, Reuden, Sandersdorf, Thalheim 4440 Wolfen	108	Erfurt 1 S. 165	M-33-13-A-b	Östlich von Heideloh			
59	8 Halle Bitterfeld	NVA-VB (GSSD) 4440 Wolfen	108						

Signatur	Karte	lt. HA VIII	S.	lt. WBK	Nomenklatur	Lage	S.	lt. NVA	Lage
60	8 Halle Bitterfeld			Erfurt 1 S. 168	M-33-13-B-a	Im Industriegebiet Bitterfeld	5	Pionierbaubataillon 52 (z. Zt. PiBB-44) | PiBB-52 | 08/124	Bitterfeld | Bitterfeld | Parsevalstraße
61	8 Halle Bitterfeld			Erfurt 1 S. 168	M-33-13-B-a	Im Industriegebiet Bitterfeld	11	Pionierbaubataillon 44 | PiBB-44 | 08/124	Bitterfeld | Bitterfeld | Parsevalstraße
62	8 Halle Bitterfeld	WKK 4400 Bitterfeld, Röhrenstraße	108				18	Wehrkreiskommando Bitterfeld | WKK Bitterfeld | 08/007	Bitterfeld | Bitterfeld | Röhrenstraße 17a
63	8 Halle Bitterfeld			Erfurt 1 S. 168	M-33-13-B-a	Südlich der F 100			
64	8 Halle Bitterfeld	NVA-VB (GSSD) 4400 Bitterfeld	108						
65	8 Halle Bitterfeld	NVA-VB (GSSD) 4415 Zörbig	108						
66	8 Halle Bitterfeld	NVA-VB (GSSD) 4401 Stumsdorf	108						
67	8 Halle Bitterfeld auch 13 Leipzig Delitzsch	NVA-Übungsgelände (Uffz-Schule der MB III) 4401 Holzweißig	108	Erfurt 1 S. 168, S. 169, S. 170 und S. 171	M-33-13-B-a M-33-13-B-b M-33-13-B-c und M-33-13-B-d	Holzweißig			
68	8 Halle Bitterfeld	NVA-VB (GSSD) 4401 Angersdorf	116						

Signatur	Karte	lt. HA VIII	S.	lt. WBK	Nomenklatur	Lage	S.	lt. NVA	Lage
69	8 Halle Saalkreis	NVA-Funk-Station (Funkobjekt auch GSSD, MdI, MfS) 4101 Petersberg	116						
70	8 Halle Saalkreis			Erfurt 1 S. 163	M-32-24-B-d	Am Schloßberg			
71	8 Halle Saalkreis	NVA-Übungsgelände "Franzigmark" Salz-münde, Morl, Wettin 4101 Brachwitz	116	Erfurt 1 S. 163	M-32-24-B-d	Nahe Morl			
72	8 Halle Saalkreis auch Kreis Halle / Saale			Erfurt 1 S. 163	M-32-24-B-d	Südwestlich von Sennewitz			
73	8 Halle Saalkreis	NVA-Übungsgelände (Unterkunft / Schieß-platz / ZV) 4101 Köllme	116						
74	8 Halle Saalkreis	NVA-K-Raum (11. MSD) Stabsaus-weichobjekt 4101 Holleben	116	Erfurt 1 S. 202	M-32-24-D-b	Westlich von Holleben an den Gleisen			
75	8 Halle Saalkreis	NVA-VB (GSSD) 4101 Holleben	116						
76	8 Halle Saalkreis			Erfurt 1 S. 166	M-33-13-A-c	An der Straße von Oppin nach Niemberg Se-gelflugplatz			

Verzeichnis der Standorte der NVA (MfNV, NVA und Grenztruppen der NVA)

Signatur	Karte	lt. HA VIII	S.	lt. WBK	Nomenklatur	Lage	S.	lt. NVA	Lage
77	8 Halle Saalkreis	NVA-VB (GSSD) 4108 Niemberg	116						
78	8 Halle Saalkreis	NVA-VB (GSSD) 4101 Hohenturm	116						
79	8 Halle Saalkreis	NVA-VB (GSSD) 4101 Peißen	116						
80	8 Halle Halle / Saale			Erfurt 1 S. 163	M-32-24-B-d	Im Norden von Halle			
81	8 Halle Halle / Saale						18	Teile / WBK Halle (NK 0881) | T / WBK H (NK) | 08/078	Halle-Saale | Halle-Saale | Magdeburger Chaussee
82	8 Halle Halle / Saale						18	Teile / WBK H (Schalt und Betriebszentrale) | T / WBK H (SBZ) | 08/078	Halle-Saale | Halle-Saale | Magdeburger Chaussee
83	8 Halle Halle / Saale	NVA-Obj. (ZV) 4019 Halle Emil-Schlüter-Straße	110						
84	8 Halle Halle / Saale	NVA-VB (GSSD) 4010 Halle (HB)+ Güterbahnhof	110						

Signatur	Karte	lt. HA VIII	S.	lt. WBK	Nomenklatur	Lage	S.	lt. NVA	Lage
85	8 Halle Halle / Saale	NVA-Objekt (Mot-schützen / Panzer/ Kartographischer Dienst) "Fritz Wei-neck" 4020 Halle, Paracel-susstr. Wulfsteiner Straße mit ÜG Goldberg (an F 100)	110	Erfurt 1 S. 166	M-33-13-A-c	An der F 100			
86	8 Halle Halle / Saale			Erfurt 1 S. 202	M-32-24-B-b	Halle / Saale	15	Teile / Mot.-Schüt-zenregiment 17 | T / MSR-17 | 08/003	Halle-Saale | Halle-Saale | Reilstraße 128
87	8 Halle Halle / Saale			Erfurt 1 S. 202	M-32-24-B-b	Halle / Saale	15	Mot.-Schützen-regiment 17 | MSR-17 | 08/002	Halle-Saale | Halle-Saale | Äußere Hordorfer Straße
88	8 Halle Halle / Saale			Erfurt 1 S. 202	M-32-24-B-b	Halle / Saale	16	Instandsetzungs-bataillon 11 | IB-11 | 08/002	Halle-Saale | Halle-Saale | Äußere Hordorfer Straße
89	8 Halle Halle / Saale			Erfurt 1 S. 202	M-32-24-B-b	Halle / Saale	2	Unterkunftsabtei-lung Halle | UKA Halle | 08/085	Halle | Saale | Halle | Saale | Robert-Franz-Ring 16

Signatur	Karte	lt. HA VIII	S.	lt. WBK	Nomenklatur	Lage	S.	lt. NVA	Lage
90	8 Halle Halle / Saale			Erfurt 1 S. 202	M-32-24-B-b	Halle / Saale	5	Militärkartographischer Dienst (VEB) | MKD | 08/116	Halle (Saale) | Halle (Saale) | Barbarastraße 2
91	8 Halle Halle / Saale	NVA-Objekt "B. Könnern" (Art.-und Aufkl.objekt) 4020 Halle, Leninallee/Damaschkestr.	110	Erfurt 1 S. 202	M-32-24-B-b	Westlich an der F 91			
92	8 Halle Halle / Saale			Erfurt 1 S. 202	M-32-24-B-b	Halle / Saale	10	Militärgericht Halle | | 08/001	Halle | Saale | Halle | Saale | Leninallee 192
93	8 Halle Halle / Saale			Erfurt 1 S. 202	M-32-24-B-b	Halle / Saale	14	Musikkorps Halle | | 08/001	Halle | Saale | Halle | Saale | Leninallee 192
94	8 Halle Halle / Saale			Erfurt 1 S. 202	M-32-24-B-b	Halle / Saale	15	Funkstörkompanie 11 | FuSK-11 | 08/001	Halle | Saale | Halle | Saale | Leninallee 192
95	8 Halle Halle / Saale			Erfurt 1 S. 202	M-32-24-B-b	Halle / Saale	16	Panzerjägerabteilung 11 | PJA-11 | 08/001	Halle-Saale | Halle-Saale | Leninallee 192
96	8 Halle Halle / Saale			Erfurt 1 S. 202	M-32-24-B-b	Halle / Saale	16	Bataillon materielle Sicherstellung 11 | BMS-11 | 08/001	Halle-Saale | Halle-Saale | Leninallee 192

Signatur	Karte	lt. HA VIII	S.	lt. WBK	Nomenklatur	Lage	S.	lt. NVA	Lage
97	8 Halle Halle / Saale			Erfurt 1 S. 202	M-32-24-B-b	Halle / Saale	16	Sanitätsbataillon 11 | SanB-11 | 08/001	Halle-Saale | Halle-Saale | Leninallee 192
98	8 Halle Halle / Saale			Erfurt 1 S. 202	M-32-24-B-b	Halle / Saale	16	Teile / Instandset-zungsbataillon 11 | T / IB-11 | 08/001	Halle-Saale | Halle-Saale | Leninallee 192
99	8 Halle Halle / Saale			Erfurt 1 S. 202 und S. 205	M-32-24-B-b und M-33-13-C-a	Halle / Saale			
100	8 Halle Halle / Saale						13	Haus der NVA Halle | | 08/006	Halle-Saale | Halle-Saale | Bernburger Stra-ße 24
101	8 Halle Halle / Saale						16	Teile / Bataillon materielle Sicher-stellung 11 | T / BMS-11 | 08/026	Halle-Saale | Halle-Saale | Salzmünder Straße 1
102	8 Halle Halle / Saale	WBK 4020 Halle-Trotha an der F 6 Maxim-Gorki-Straße	110				18	Wehrbezirkskom-mando Halle | WBK Halle | 08/004	Halle-Saale | Halle-Saale | Maxim-Gorki-Straße 7
103	8 Halle Halle / Saale						18	Teile / WBK Halle (BVL 0840) | T / WBK H (BVL) | 08/004	Halle-Saale | Halle-Saale | Maxim-Gorki-Straße 7

Signatur	Karte	lt. HA VIII	S.	lt. WBK	Nomenklatur	Lage	S.	lt. NVA	Lage
104	8 Halle Halle / Saale	WKK 4220 Halle	110				18	Wehrkreiskom- mando Halle- Saalkreis | WKK Halle / S | 08/004	Halle-Saale | Halle-Saale | Maxim-Gorki- Straße 7
105	8 Halle Halle / Saale						18	Teile / WBK Halle (ETKdtr. 3076) | T / WBK H ET- Kdtr. | 08/106	Halle-Saale | Halle-Saale | Ernst-Kamieth- Straße
106	8 Halle Halle / Saale						19	Wehrkreiskom- mando Halle- Saale | WKK Halle-S. | 08/120	Halle-Saale | Halle-Saale | Albert- Schweitzer- Straße 40
107	8 Halle Halle / Saale	NVA-Objekt (Mot- schützen) "Lärchen- hügel" = Otto Bro- sowski Kaserne (Funkobj. 11. MSD/MB 11) 4020 Halle-Lettin	110	Erfurt 1 S. 163	M-32-24-B-d	Südlich von Let- tin	15	Führung 11. Mot.- Schützendivision | F / 11. MSD | 08/025	Halle-Saale | Halle-Lettin | Nordstraße
108	8 Halle Halle / Saale			Erfurt 1 S. 163	M-32-24-B-d	Südlich von Let- tin	15	Stabskompanie 11 | | 08/025	Halle-Saale | Halle-Lettin | Nordstraße
109	8 Halle Halle / Saale			Erfurt 1 S. 163	M-32-24-B-d	Südlich von Let- tin	15	Nachrichtenbatail- lon 11 | NB-11 | 08/025	Halle-Saale | Halle-Lettin | Nordstraße

Signatur	Karte	lt. HA VIII	S.	lt. WBK	Nomenklatur	Lage	S.	lt. NVA	Lage
110	8 Halle Halle / Saale			Erfurt 1 S. 163	M-32-24-B-d	Südlich von Lettin	15	Führungsbatterie CRA11 | FüBttr. CRA-11 | 08/025	Halle-Saale | Halle-Lettin | Nordstraße
111	8 Halle Halle / Saale			Erfurt 1 S. 163	M-32-24-B-d	Südlich von Lettin	16	Führungsbatterie CTLA 11 | FüBttr. CTLA-11 | 08/025	Halle-Saale | Halle-Lettin | Nordstraße
112	8 Halle Halle / Saale	NVA-Objekt Funk-Meß-Station (Nachrichtenbat.) 4020 Halle-Trotha, Köthener Straße an der F6 Richtung Könnern	110						
113	8 Halle Halle / Saale						16	Teile / Bataillon materielle Sicherstellung 11 | T / BMS-11 | 08/001	Halle-Saale | Halle-Trotha | Brachwitzer Straße 34
114	8 Halle Halle / Saale	NVA-VB (GSSD) 4020 Halle-Trotha	110						
115	8 Halle Halle / Saale	NVA-Lager-Werkstätten (Tanklager) 4020 Halle-Dölau	110	Erfurt 1 S. 163 und S. 202	M-32-24-B-d und M-32-24-D-b	Westlich der Straße nach Dölau			
116	8 Halle Halle / Saale						19	Wehrkreiskommando Halle-Neustadt | WKK Halle-N. |	Halle-Saale | Halle-Neustadt | Block 452|4

Signatur	Karte	lt. HA VIII	S.	lt. WBK	Nomenklatur	Lage	S.	lt. NVA	Lage
								08/109	
117	8 Halle Halle / Saale			Erfurt 1 S. 202	M-32-24-B-b	Westlich von Silberhöhe			
118	8 Halle Halle / Saale	NVA-VB (GSSD) 4020 Halle-Ammendorf = Halle-Süd	110						
119	8 Halle Halle / Saale						16	Teile / Bataillon materielle Sicherstellung 11 | T / BMS-11 | 08/018	Halle-Saale | Halle-Saale | Osendorf
120	8 Halle Halle / Saale	NVA-Lager-Werkstätten (Tanklager/Munilager) 4020 Halle-Osendorf	110	Erfurt 1 S. 205	M-33-13-C-a	Nördlich von Osendorf			
121	8 Halle Eisleben	NVA-VB (GSSD) 4251 Volkstedt, Am Sandberg	108						
122	8 Halle Eisleben	WKK 4250 Eisleben, Querfurter Straße	108				18	Wehrkreiskommando Eisleben | WKK Eisleben | 08/082	Eisleben | Eisleben | Querfurter Straße 1
123	8 Halle Eisleben	NVA-VB (GSSD) 4250 Eisleben	108						

Signatur	Karte	lt. HA VIII	S.	lt. WBK	Nomenklatur	Lage	S.	lt. NVA	Lage
124	8 Halle Eisleben	NVA-VB (GSSD) 4251 Helfta	108						
125	8 Halle Eisleben	NVA-VB (GSSD) 4256 Röblingen am See	108						
126	8 Halle Sangerhausen	NVA-VB (GSSD) 4713 Stolberg	117						
127	8 Halle Sangerhausen	NVA-Objekt (Raketen LSK/LV) 4711 Dietersdorf	117	Erfurt 1 S. 150	M-32-23-A-c	Zwischen Dietersdorf und Breitungen	38	Fla-Raketenabteilung 5121 | FRA-5121 | 08/077	Sangerhausen | Dietersdorf |
128	8 Halle Sangerhausen	NVA-Nachrichten-Post (Übertragungsstelle der DP 2) 4701 Lengefeld	117						
129	8 Halle Sangerhausen	NVA-VB (GSSD) 4701 Riestedt / Beyernaumburg	117						
130	8 Halle Sangerhausen	NVA-VB (GSSD) 4701 Blankenheim							
131	8 Halle Sangerhausen auch Kreis Eisleben		117	Erfurt 1 S. 155	M-32-23-B-d	Nördlich von Blankenheim in nordwestlicher Richtung bis zur F 86			
132	8 Halle Sangerhausen	NVA-VB (GSSD) 4700 Sangerhausen	117						

Signatur	Karte	lt. HA VIII	S.	lt. WBK	Nomenklatur	Lage	S.	lt. NVA	Lage
133	8 Halle Sangerhausen	NVA-Objekt (11 MSD) 4700 Sangerhausen	117						
134	8 Halle Sangerhausen	WKK 4700 Sangerhausen, Friedrich-Schmidt-Straße	117				19	Wehrkreiskommando Sangerhausen | WKK Sangerhausen | 08/031	Sangerhausen | Sangerhausen | Friedrich-Schmidt-Straße 9
135	8 Halle Sangerhausen	NVA-VB (GSSD) (Güter-Bahnhof) 4701 Niederröblingen (Kupferhammer)	117						
136	8 Halle Artern [richtig: Sangerhausen]						9	Erholungsheim Kelbra | | 08/012	Artern | Kelbra | Rothenburg-Kyffhäuser
137	8 Halle Artern			Erfurt 1 S. 192	M-32-23-C-d	Westlich von Udersleben Segelflugplatz			
138	8 Halle Artern	NVA-VB (GSSD) 4735 Rottleben	106						
139	8 Halle Artern			Erfurt 1 S. 191 Erfurt 2 S. 18 und S. 19	M-32-23-C-c M-32-35-A-a und M-32-35-A-b	Bad Frankenhausen	15	Aufklärungsbataillon 11 | AB-11 | 08/065	Artern | Bad Frankenhausen | Seehäuser Straße

Signatur	Karte	lt. HA VIII	S.	lt. WBK	Nomenklatur	Lage	S.	lt. NVA	Lage
140	8 Halle Artern			Erfurt 1 S. 191 Erfurt 2 S. 18 und S. 19	M-32-23-C-c M-32-35-A-a und M-32-35-A-b	Bad Franken-hausen	15	Mot.-Schützenregiment 16 | MSR-16 | 08/065	Artern | Bad Franken-hausen | Seehäuser Straße
141	8 Halle Artern			Erfurt 1 S. 191 Erfurt 2 S. 18 und S. 19	M-32-23-C-c M-32-35-A-a und M-32-35-A-b	Bad Franken-hausen	16	Bataillon Chemische Abwehr 11 | BChA-11 | 08/065	Artern | Bad Franken-hausen | Seehäuser Straße
142	8 Halle Artern			Erfurt 1 S. 191	M-32-23-C-c	Im Osten von Bad Franken-hausen			
143	8 Halle Artern	WKK 4730 Artern, R.-Breitscheid-Str.	106				18	Wehrkreiskommando Artern | WKK Artern | 08/072	Artern | Artern | R.-Breitscheid-Straße 9
144	8 Halle Artern	NVA-Objekt Seehausen 4730 Artern	106						
145	8 Halle Artern	NVA-Objekt Oldisleben 4732 Bad Franken-hausen	106						
146	8 Halle Artern	NVA-Übungsgelände Oldisleben Sachsenburg	106						

Signatur	Karte	lt. HA VIII	S.	lt. WBK	Nomenklatur	Lage	S.	lt. NVA	Lage
		4732 Bad Franken-hausen							
147	8 Halle Artern	NVA-VB (GSSD) 4731 Donndorf	106						
148	8 Halle Querfurt	NVA-VB (GSSD) 4241 Gatterstädt	114						
149	8 Halle Querfurt	WKK 4240 Querfurt	114				19	Wehrkreiskom-mando Querfurt | WKK Querfurt | 08/084	Querfurt | Querfurt | Merseburger Straße 70
150	8 Halle Querfurt	NVA-VB (GSSD) 4240 Querfurt	114						
151	8 Halle Merseburg	NVA-Objekt (Schule der ZV) Oberthau	112						
152	8 Halle Merseburg			Erfurt 1 S. 203	M-32-24-D-c	Südwestlich von Bad Lauchstädt			
153	8 Halle Merseburg			Erfurt 1 S. 203	M-32-24-D-c	Südlich von Klobikau			
154	8 Halle Merseburg			Erfurt 1 S. 204	M-32-24-D-d	Im Norden von Geusa			
155	8 Halle Merseburg			Erfurt 1 S. 204	M-32-24-D-d	Südlich der Straße von Mer-seburg nach Geusa	4	Pionierbaubatail-lon 12 | PiBB-12 | 08/125	Merseburg | Merseburg | Geusaer Straße
156	8 Halle Merseburg			Erfurt 1 S. 204	M-32-24-D-d	Merseburg			

Signatur	Karte	lt. HA VIII	S.	lt. WBK	Nomenklatur	Lage	S.	lt. NVA	Lage
157	8 Halle Merseburg	WKK Merseburg	112				19	Wehrkreiskom-mando Merse-burg | WKK Merseburg | 08/107	Merseburg | Merseburg | Dorfplatz 9
158	8 Halle Nebra	WKK 4800 Nebra, Schloß-gasse	113				19	Wehrkreiskom-mando Nebra | WKK Nebra | 08/079	Nebra | Nebra
159	8 Halle Nebra	NVA-VB (GSSD) 4800 Nebra	113						
160	8 Halle Nebra	NVA-VB (GSSD) 4801 Reinsdorf	113						
161	8 Halle Nebra	NVA-VB (GSSD) 4805 Freyburg	113						
162	8 Halle Naumburg	NVA-VB (GSSD) 4803 Kleinjena	113						
163	8 Halle Naumburg			Erfurt 2 S. 32	M-32-36-B-c	Zwischen Groß-jena und Eulau			
164	8 Halle Naumburg			Erfurt 2 S. 29	M-32-36-A-d	Östlich von Laucha			
165	8 Halle Naumburg			Erfurt 2 S. 78	M-32-36-D-a	Beidseitig der F 87 zwischen Naumburg und Altenburg	2	Institut für Fremd-sprachenausbil-dung | IfFA | 08/009	Naumburg | Naumburg | Kösener Straße 50

Signatur	Karte	lt. HA VIII	S.	lt. WBK	Nomenklatur	Lage	S.	lt. NVA	Lage
166	8 Halle Naumburg	WKK 4800 Naumburg, Nordstraße	113				19	Wehrkreiskommando Naumburg | WKK Naumburg | 08/075	Naumburg | Naumburg | Nordstraße 11
167	8 Halle Naumburg	NVA-VB (GSSD) 4800 Naumburg	113						
168	8 Halle Weißenfels			Erfurt 2 S. 36	M-32-25-A-c	Südwestlich von Dehlitz			
169	8 Halle Weißenfels	NVA-Objekt (Panzer/Art.) 4850 Weißenfels (Borau)	117	Erfurt 2 S. 36	M-32-25-A-c	Westlich von Lösau			
170	8 Halle Weißenfels	NVA-Übungsgelände 4850 Weißenfels (Borau)	117	Erfurt 2 S. 36	M-32-25-A-c	Westlich von Lösau			
171	8 Halle Weißenfels			Erfurt 2 S. 33	M-32-36-B-d	Am Südufer der Saale			
172	8 Halle Weißenfels	WKK 4850 Weißenfels, Nikolaistraße	117				19	Wehrkreiskommando Weißenfels | WKK Weißenfels | 08/068	Weißenfels | Weißenfels | Nikolaistraße 38
173	8 Halle Weißenfels	NVA-Lager-Werkstätten (Munitionsdepot) 4850 Weißenfels	117						

Signatur	Karte	lt. HA VIII	S.	lt. WBK	Nomenklatur	Lage	S.	lt. NVA	Lage
174	8 Halle Weißenfels			Erfurt 2 S. 33 und S. 36	M-32-36-B-d und M-33-25-A-c	Im Südosten von Weißenfels	15	Mot.-Schützen-regiment 18 | MSR-18 | 08/008	Weißenfels | Weißenfels | Zeitzer Straße 102
175	8 Halle Weißenfels			Erfurt 2 S. 33 und S. 36	M-32-36-B-d und M-33-25-A-c	Südöstlich von Weißenfels	16	Fla-Raketen-regiment 11 | FRR-11 | 08/008	Weißenfels | Weißenfels | Zeitzer Straße 102
176	8 Halle Weißenfels			Erfurt 2 S. 33	M-32-36-B-d	Im Süden von Weißenfels			
177	8 Halle Weißenfels	NVA-VB (GSSD) 4851 Webau	117						
178	8 Halle Hohenmöl-sen	NVA-VB (GSSD) 4851 Granschütz	111						
179	8 Halle Hohenmöl-sen			Erfurt 2 S. 36 und S. 82	M-33-25-A-c und M-33-25-C-a	Östlich von We-bau			
180	8 Halle Hohenmöl-sen	NVA-Objekt (Rake-ten) 4860 Hohenmölsen	111				13	Fla-Raketen-regiment 3 | FRR-3 | 08/118	Hohenmölsen | Hohenmölsen | Kurt-Kresse-Straße 1
181	8 Halle Hohenmöl-sen						13	Bewegl. Fla-Raketentechni-sche Basis 3 | BFRTB-3 | 08/118	Hohenmölsen | Hohenmölsen | Kurt-Kresse-Straße 1

Signatur	Karte	lt. HA VIII	S.	lt. WBK	Nomenklatur	Lage	S.	lt. NVA	Lage
182	8 Halle Hohenmöl-sen	WKK 4850 Hohenmölsen, Ernst-Thälmann-Straße	111				19	Wehrkreiskom-mando Hohenmöl-sen | WKK Hohenmöl-sen | 08/083	Hohenmölsen | Hohenmölsen | Ernst-Thälmann-Straße 27
183	8 Halle Hohenmöl-sen	NVA-VB (GSSD) 4850 Hohenmölsen	111						
184	8 Halle Hohenmöl-sen			Erfurt 2 S. 79	M-32-36-D-b	Westlich von Stößen			
185	8 Halle Hohenmöl-sen	NVA-VB (GSSD) 4851 Stößen	111						
186	8 Halle Zeitz	NVA-VB (GSSD) 4907 Theißen	119						
187	8 Halle Zeitz	NVA-VB (GSSD) 4901 Zangenberg	119						
188	8 Halle Zeitz	NVA-VB (GSSD) 4900 Zeitz	119						
189	8 Halle Zeitz	WKK 4900 Zeitz	119				19	Wehrkreiskom-mando Zeitz | WKK Zeitz | 08/108	Zeitz | Zeitz | Schloßstraße 6
190	8 Halle Zeitz	NVA-Objekt 4900 Zeitz, Naum-burger Straße	119						

Verzeichnis der Standorte der NVA (MfNV, NVA und Grenztruppen der NVA)

Signatur	Karte	lt. HA VIII	S.	lt. WBK	Nomenklatur	Lage	S.	lt. NVA	Lage
191	8 Halle Zeitz	NVA-VB (GSSD) 4901 Haynsburg	119						
192	8 Halle Zeitz	NVA-VB (GSSD) 4901 Wetterzeube	119						
1	9 Erfurt Heiligen-stadt			Erfurt 1 S. 174	M-32-21-C-b	Im Süden von Günterode			
2	9 Erfurt Heiligen-stadt			Erfurt 1 S. 175	M-32-21-C-c	Westlich der Straße zwischen Mengelrode und Streitholz			
3	9 Erfurt Heiligen-stadt			Erfurt 1 S. 175	M-32-21-C-c	Im Osten von Freienhagen			
4	9 Erfurt Heiligen-stadt			Erfurt 1 S. 175	M-32-21-C-c	Südwestlich von Rustenfelde			
5	9 Erfurt Heiligen-stadt			Erfurt 1 S. 172	M-32-20-D-d	Östlich von Ho-hengandern			
6	9 Erfurt Heiligen-stadt	NVA-Grenztruppe / TÜP / Schießplatz 5631 Steinheuterode / Uder	63						
7	9 Erfurt Heiligen-stadt			Erfurt 1 S. 176	M-32-21-C-d	Im Norden von Heiligenstadt			
8	9 Erfurt Hei-ligenstadt			Erfurt 1 S. 176	M-32-21-C-d	Im Süden von Heiligenstadt			

Signatur	Karte	lt. HA VIII	S.	lt. WBK	Nomenklatur	Lage	S.	lt. NVA	Lage
9	9 Erfurt Heiligen-stadt	NVA-Grenztruppe / GR 4 / Stab Insels-berg 5630 Heiligenstadt	63						
10	9 Erfurt Heiligen-stadt						19	Wehrkreiskom-mando Heiligen-stadt | WKK Heiligen-stadt | 09/240	Heiligenstadt | Heiligenstadt | Ernst-Thälmann-Straße 51
11	9 Erfurt Heiligen-stadt			Erfurt 1 S. 176	M-32-21-C-d	Westlich von Geisleden			
12	9 Erfurt Heiligen-stadt			Erfurt 1 S. 176 Erfurt 2 S. 3	M-32-21-C-d und M-32-33-A-b	Nahe Heiligen-stadt			
13	9 Erfurt Heiligen-stadt			Erfurt 2 S. 1	M-32-32-B-b	Im Nordosten von Wahlhau-sen			
14	9 Erfurt Heiligen-stadt			Erfurt 2 S. 2	M-32-32-A-a	Im Süden von Wüstheuterode			
15	9 Erfurt Heiligen-stadt			Erfurt 2 S. 2	M-32-32-A-a	Im Nordwesten von Weiden-bach			
16	9 Erfurt Heiligen-stadt			Erfurt 2 S. 2	M-32-32-A-a	Westlich von Pfaffschwende			
17	9 Erfurt Heiligen-			Erfurt 2 S. 5	M-32-32-A-a	Im Süden von Geismar			

Signatur	Karte	lt. HA VIII	S.	lt. WBK	Nomenklatur	Lage	S.	lt. NVA	Lage
	stadt								
18	9 Erfurt Worbis			Erfurt 1 S. 140	M-32-21-B-d	Im Nordwesten von Silkerode			
19	9 Erfurt Worbis			Erfurt 1 S. 140	M-32-21-B-d	Im Nordosten von Jützenbach			
20	9 Erfurt Worbis			Erfurt 1 S. 140	M-32-21-B-d	Südwestlich von Jützenbach			
21	9 Erfurt Worbis			Erfurt 1 S. 140	M-32-21-B-d	Nordwestlich von Steinrode			
22	9 Erfurt Worbis			Erfurt 1 S. 177	M-32-21-D-a	Westlich von Brehme			
23	9 Erfurt Worbis			Erfurt 1 S. 177	M-32-21-D-a	Im Osten von Teistungen			
24	9 Erfurt Worbis						19	Wehrkreiskom-mando Worbis | WKK Worbis | 09/236	Worbis | Worbis | Friedrich-Engels-Straße 41
25	9 Erfurt Worbis	NVA-Funk-Meß / Radar 5601 Kreuzebra	75	Erfurt 1 S. 179 Erfurt 2 S. 6	M-32-21-D-c und M-32-33-B-a	Südlich von Kreuzebra	38	Funktechnische Kompanie 514 | FuTK-514 | 09/017	Worbis | Kreuzebra |
26	9 Erfurt Worbis	NVA-VB 5601 Silberhausen	75						
27	9 Erfurt Nordhausen			Erfurt 1 S. 141	M-32-22-A-b	Nördlich von Rothesütte			
28	9 Erfurt Nordhausen			Erfurt 1 S. 141	M-32-22-A-b	Südlich von Rothesütte			

Signatur	Karte	lt. HA VIII	S.	lt. WBK	Nomenklatur	Lage	S.	lt. NVA	Lage
29	9 Erfurt Nordhausen			Erfurt 1 S. 141	M-32-22-A-b	Im Osten von Ellrich			
30	9 Erfurt Nordhausen	NVA-Militärkon-zentrierungsraum, K-Raum Buchholz-Stempeda	68						
31	9 Erfurt Nordhausen			Erfurt 1 S. 142	M-32-22-A-c	Südwestlich von Schiedungen			
32	9 Erfurt Nordhausen			Erfurt 1 S. 143	M-32-22-A-d	Nördlich von Liebenrode			
33	9 Erfurt Nordhausen			Erfurt 1 S. 146	M-32-22-B-c	Nördlich von Petersdorf			
34	9 Erfurt Nordhausen			Erfurt 1 S. 146	M-32-22-B-c	Im Westen von Nordhausen			
35	9 Erfurt Nordhausen			Erfurt 1 S. 146	M-32-22-B-c	Zwischen Har-zungen, Buch-holz, Petersdorf, Petersdorfer Berg und dem Heidelberg			
36	9 Erfurt Nordhausen			Erfurt 1 S. 185	M-32-22-D-a	Am Westrand der Paul-Urban-Siedlung			
37	9 Erfurt Nordhausen	NVA-FP (Kampfhub-schrauber) 5500 Nordhausen	69	Erfurt 1 S. 185	M-32-22-D-a	Im Süden von Nordhausen			
38	9 Erfurt Nordhausen	NVA-Grenztruppe (Ausbildungsregi-ment) 5500 Nordhausen	69	Erfurt 1 S. 185	M-32-22-D-a	Im Süden von Nordhausen			

Signatur	Karte	lt. HA VIII	S.	lt. WBK	Nomenklatur	Lage	S.	lt. NVA	Lage
39	9 Erfurt Nordhausen	NVA-Grenztruppe (Stab des GR 5) 5500 Nordhausen	69	Erfurt 1 S. 185	M-32-22-D-a	Im Süden von Nordhausen			
40	9 Erfurt Nordhausen						19	Wehrkreiskommando Nordhausen | WKK Nordhausen | 09/149	Nordhausen | Nordhausen | Taschenberg 60
41	9 Erfurt Nordhausen	NVA-Grenztruppe (Lager, Werkstatt) Gebra, Hainleite 5501 Obergebra	69						
42	9 Erfurt Nordhausen			Erfurt 1 S. 183	M-32-22-C-c	Im Südwesten von Obergebra			
43	9 Erfurt Nordhausen			Erfurt 1 S. 182	M-32-22-C-b	Östlich von Großlohra			
44	9 Erfurt Nordhausen	NVA-TÜP / Schießplatz 5501 Großlohra	69	Erfurt 1 S. 183 und S. 184	M-32-22-C-c und M-32-22-C-d	Großlohra			
45	9 Erfurt Nordhausen			Erfurt 1 S. 185	M-32-22-D-a	Südlich von Uthleben			
46	9 Erfurt Nordhausen auch Sondershausen			Erfurt 1 S. 185 und S. 187	M-32-22-D-a und M-32-22-D-c	Zwischen Kleinfurra, Hain und der F 4			

Signatur	Karte	lt. HA VIII	S.	lt. WBK	Nomenklatur	Lage	S.	lt. NVA	Lage
47	9 Erfurt Sonders-hausen						15	Panzeregiment 11 | PR-11 | 09/038	Sondershausen | Sondershausen | Kurt-Hafermalz-Straße 3
48	9 Erfurt Sonders-hausen						19	Wehrkreiskom-mando Sonders-hausen | WKK Sondershau-sen | 09/242	Sondershausen | Sondershausen | Alexander-Puschkin-Promenade 24
49	9 Erfurt Sonders-hausen	NVA-Objekt / Panzer Otto Buchwitz PR-11 5400 Sondershau-sen, Petersenstraße	72	Erfurt 1 S. 188	M-32-22-D-d	Im Osten von Sondershausen			
50	9 Erfurt Sonders-hausen	NVA-TÜP Berkaer Dickkopf / HS / FP 5401 Berka	72	Erfurt 1 S. 188	M-32-22-D-d	Östlich von Sondershausen			
51	9 Erfurt Sonders-hausen	NVA-Lager-Werk-statt / Munitionsde-pot Jecha 5401 Berka	72	Erfurt 1 S. 188	M-32-22-D-d	Südöstlich von Sondershau-sen–Jecha			
52	9 Erfurt Sonders-hausen			Erfurt 1 S. 188	M-32-22-D-d	Südlich von Sondershausen			
53	9 Erfurt Sonders-hausen	NVA-VB 5401 Hohenebra	72						

Verzeichnis der Standorte der NVA (MfNV, NVA und Grenztruppen der NVA)

Signatur	Karte	lt. HA VIII	S.	lt. WBK	Nomenklatur	Lage	S.	lt. NVA	Lage
54	9 Erfurt Sonders-hausen			Erfurt 2 S. 13	M-32-34-A-d	Südlich von All-menhausen			
55	9 Erfurt Mühlhausen			Erfurt 2 S. 5	M-32-33-A-d	Östlich an der Straße von Len-genfeld nach Hildebrands-hausen			
56	9 Erfurt Mühlhausen			Erfurt 2 S. 8 und S. 9	M-32-33-B-c und M-32-33-B-d	Östlich von Ei-genrieden			
57	9 Erfurt Mühlhausen			Erfurt 2 S. 10	M-32-34-A-a	Nördlich von Windeberg			
58	9 Erfurt Mühlhausen	NVA-ÜG (Forstberg/ Windeberg / Saal-feld) 5701 Saalfeld	67	Erfurt 2 S. 10 und S. 12	M-32-34-A-a und M-32-34-A-c	Südlich von Saalfeld			
59	9 Erfurt Mühlhausen			Erfurt 2 S. 7 und S. 9	M-32-33-B-b und M-32-33-B-d	Östlich von Rei-ser und Kaisers-hagen			
60	9 Erfurt Mühlhausen	NVA-Grenztruppe Ammern 5700 Mühlhausen	67						
61	9 Erfurt Mühlhausen	NVA-Lager-Werk-statt / Munitionslager 5700 Mühlhausen Windbergstraße	67	Erfurt 2 S. 9	M-32-33-B-d	Südlich von Mühlhausen			

Signatur	Karte	lt. HA VIII	S.	lt. WBK	Nomenklatur	Lage	S.	lt. NVA	Lage
62	9 Erfurt Mühlhausen			Erfurt 2 S. 9	M-32-33-B-d	Zwischen der F 247 und der Bahnlinie			
63	9 Erfurt Mühlhausen	NVA-Objekt / "Bernhard-Bästlein-Kaserne," Görmar 5700 Mühlhausen, Aktivistenring	67						
64	9 Erfurt Mühlhausen			Erfurt 2 S. 9	M-32-33-B-d	Zwischen Mühlhausen und Görmar	15	Mot.-Schützenregiment 22 | MSR-22 | 09/028	Mühlhausen | Mühlhausen | Görmarsche Landstraße 80
65	9 Erfurt Mühlhausen						19	Wehrkreiskommando Mühlhausen | WKK Mühlhausen | 09/241	Mühlhausen | Mühlhausen | Dr.-Wilhelm-Külz-Straße 20
66	9 Erfurt Mühlhausen			Erfurt 2 S. 9	M-32-33-B-d	Südwestlich von Mühlhausen	15	Teile / Mot.-Schützenregiment 22 | T / MSR-22 | 09/029	Mühlhausen | Mühlhausen | Am Stadtwald
67	9 Erfurt Mühlhausen	NVA-Funk-Meß / Richtfunkstation "Stadtwald" 5700 Mühlhausen, Am Stadtwald	67	Erfurt 2 S. 9	M-32-33-B-d	Südwestlich von Mühlhausen			
68	9 Erfurt Mühlhausen			Erfurt 2 S. 9	M-32-33-B-d	Östlich der Straße von Mühlhausen			

Signatur	Karte	lt. HA VIII	S.	lt. WBK	Nomenklatur	Lage	S.	lt. NVA	Lage
						nach Felchta			
69	9 Erfurt Mühlhausen			Erfurt 2 S. 9	M-32-33-B-d	Nördlich vom Abzweig der Straße nach Felchta von der F 247			
70	9 Erfurt Mühlhausen	NVA-VB 5700 Mühlhausen	70						
71	9 Erfurt Mühlhausen			Erfurt 2 S. 9	M-32-33-B-d	Südlich von Mühlhausen			
72	9 Erfurt Mühlhausen auch Eisenach und Bad Langensalza	NVA-TÜP / Schießplatz 5701 Kammerforst	67	Erfurt 2 S. 54, S. 55, S. 57, S. 58 und S. 60	M-32-33-D-a M-32-33-D-b M-32-33-D-d M-32-34-C-a und M-32-34-C-c	Kammerforst			
73	9 Erfurt Mühlhausen			Erfurt 2 S. 55	M-32-33-D-b	Im Süden von Kammerforst			
74	9 Erfurt Mühlhausen	NVA-VB 5702 Großengottern	70						
75	9 Erfurt Eisenach			Erfurt 2 S. 51	M-32-33-C-b	Am westlichen Ortsausgang von Treffurt			
76	9 Erfurt Eisenach			Erfurt 2 S. 51	M-32-33-C-b	Im Westen von Großburschla			
77	9 Erfurt Eisenach			Erfurt 2 S. 51	M-32-33-C-b	Am Heldrastein			

Verzeichnis der Standorte der NVA (MfNV, NVA und Grenztruppen der NVA)

Signatur	Karte	lt. HA VIII	S.	lt. WBK	Nomenklatur	Lage	S.	lt. NVA	Lage
78	9 Erfurt Eisenach			Erfurt 2 S. 51	M-32-33-C-b	An der Hüneburg			
79	9 Erfurt Eisenach			Erfurt 2 S. 51	M-32-33-C-b	Im Süden von Schnellmannshausen			
80	9 Erfurt Eisenach			Erfurt 2 S. 53	M-32-33-C-d	Nordwestlich von Ifta			
81	9 Erfurt Eisenach			Erfurt 2 S. 53	M-32-33-C-d	Im Norden von Neuenhof			
82	9 Erfurt Eisenach			Erfurt 2 S. 100 und S. 101	M-32-45-A-a und M-32-45-A-b	Östlich der Werra			
83	9 Erfurt Eisenach			Erfurt 2 S. 100	M-32-45-A-a	Im Westen von Gerstungen GÜST Gerstungen			
84	9 Erfurt Eisenach			Erfurt 2 S. 100	M-32-45-A-a	Im Norden von Herda			
85	9 Erfurt Eisenach			Erfurt 2 S. 102	M-32-45-A-c	Nördlich von Vitzeroda			
86	9 Erfurt Eisenach			Erfurt 2 S. 98	M-32-44-B-b	Östlich von Großensee			
87	9 Erfurt Eisenach			Erfurt 2 S. 57	M-32-33-D-d	Am Ramsberg			
88	9 Erfurt Eisenach	NVA-Grenztruppe 5901 Stregda	55	Erfurt 2 S. 56	M-32-33-D-c	Im Westen von Stregda			

Signatur	Karte	lt. HA VIII	S.	lt. WBK	Nomenklatur	Lage	S.	lt. NVA	Lage
89	9 Erfurt Eisenach			Erfurt 2 S. 104	M-32-45-B-a	Nördlich von Eisenach			
90	9 Erfurt Eisenach			Erfurt 2 S. 104	M-32-45-B-a	Östlich von Eisenach			
91	9 Erfurt Eisenach	NVA-VB (GSSD) 5900 Eisenach	55						
92	9 Erfurt Eisenach	NVA-Grenztruppe / GAR-11, GK Süd 5900 Eisenach	55	Erfurt 2 S. 104	M-32-45-B-a	Im Nordwesten von Eisenach			
93	9 Erfurt Eisenach						19	Wehrkreiskommando Eisenach | WKK Eisenach | 09/326	Eisenach | Eisenach | Stregdaer Allee 6
94	9 Erfurt Eisenach			Erfurt 2 S. 106	M-32-45-B-c	Südwestlich von Eckardtshausen auf dem Milmesberg			
95	9 Erfurt Eisenach	NVA-VB (GSSD) 5901 Sattelstädt	55						
96	9 Erfurt Bad Langensalza auch Sondershausen	NVA-Objekt / Raketen / 1. LVD 5821 Blankenburg	66	Erfurt 2 S. 16	M-32-34-B-c	Nordöstlich von Blankenburg			

Signatur	Karte	lt. HA VIII	S.	lt. WBK	Nomenklatur	Lage	S.	lt. NVA	Lage
97	9 Erfurt Bad Langensalza auch Sonders-hausen			Erfurt 2 S. 16	M-32-34-B-c	Nordöstlich von Blankenburg	38	Fla-Raketen-abteilung 5122 | FRA-5122 | 09/251	Bad Langen-salza | Blankenburg |
ident. mit 72	9 Erfurt Bad Langensalza auch Mühlhausen und Eisenach			Erfurt 2 S. 54, S. 55, S. 57, S. 58 und S. 60	M-32-33-D-a M-32-33-D-b M-32-33-D-d M-32-34-C-a und M-32-34-C-c	Bad Langen-salza Weber-stedt		Truppenübungs-platz Weberstedt | TÜP W. | 09/193	Bad Langen-salza | Weberstedt |
98	9 Erfurt Bad Langensalza	NVA-VB 5821 Schönstedt	66						
99	9 Erfurt Bad Langensalza						19	Wehrkreiskom-mando Bad Lan-gensalza | WKK B. Langen-salza | 09/238	Bad Langen-salza | Bad Lan-gensalza | Klein-spehnstraße 21
100	9 Erfurt Bad Langensalza			Erfurt 2 S. 58	M-32-34-C-a	Im Norden von Alterstedt			
101	9 Erfurt Sömmerda	NVA-VB (GSSD) 5236 Straußfurt	71						

Verzeichnis der Standorte der NVA (MfNV, NVA und Grenztruppen der NVA)

Signatur	Karte	lt. HA VIII	S.	lt. WBK	Nomenklatur	Lage	S.	lt. NVA	Lage
102	9 Erfurt Sömmerda						19	Wehrkreiskommando Sömmerda | WKK Sömmerda | 09/239	Sömmerda | Sömmerda | Bahnhofstraße 2
103	9 Erfurt Sömmerda	NVA-Objekt / Raketen 5231 Schallenburg, Kranichborner Weg	71	Erfurt 2 S. 66	M-32-35-C-a	Zwischen Schallenburg und Kranichborn, am Kranichborner Hügel			
104	9 Erfurt Sömmerda	NVA-Objekt / Raketen Sömmerda-Sprötau 5301 Neumark	76						
105	9 Erfurt Sömmerda auch Erfurt	NVA-Objekt / Raketen 5231 Sprötau	71	Erfurt 2 S. 67	M-32-35-C-b	Südwestlich von Sprötau, zwischen Dielsdorf und Thalborn	37	51. Fla-Raketenbrigade | 51. FRBr. | 05/249	Sömmerda | Sprötau |
106	9 Erfurt Sömmerda						37	Funktechnisches Bataillon 51 | FuTB-51 | 09/249	Sömmerda | Sprötau | Über dem Holze
107	9 Erfurt Sömmerda						38	Funktechnische Kompanie 511 | FuTK-511 | 09/249	Sömmerda | Sprötau | Über dem Holze
108	9 Erfurt Sömmerda	NVA-VB (GSSD) 5232 Buttstädt	71						

Signatur	Karte	lt. HA VIII	S.	lt. WBK	Nomenklatur	Lage	S.	lt. NVA	Lage
109	9 Erfurt Apolda	NVA-VB 5320 Apolda	54				19	Wehrkreiskommando Apolda | WKK Apolda | 09/246	Apolda | Apolda | Dorngasse 5
110	9 Erfurt Apolda			Erfurt 2 S. 76	M-32-36-C-c	Nördlich an der Straße zwischen Utenbach und Wormstedt	38	Fla-Raketenabteilungsgruppe 511 | FRAG-511 | 09/307	Apolda | Eckolstädt |
111	9 Erfurt Apolda	NVA-Objekt / Raketen "Patina" Wormstedt, Utenbach, Eckolstädt 5320 Apolda	54	Erfurt 2 S. 76 und S. 77	M-32-36-C-c und M-32-36-C-d	Nördlich an der Straße nach Wormstedt	38	Fla-Raketenabteilung 5125 | FRA-5125 | 09/307	Apolda | Eckolstädt |
112	9 Erfurt Weimar			Erfurt 2 S. 72	M-32-35-D-c	Am Ostufer des Speicherbecken Heichelheim			
113	9 Erfurt Weimar	NVA-Funk-Meß / Radar / Führungsstelle 5301 Großobringen	73	Erfurt 2 S. 72	M-32-35-D-c	Nördlich von Großobringen	32	Teile / NR-14 (Funksendeamt 2) | T / NR-14 FS | 05/305	Weimar | Großobringen |
114	9 Erfurt Weimar			Erfurt 2 S. 69	M-32-35-C-d	Nördlich von Niederzimmern			
115	9 Erfurt Weimar			Erfurt 2 S. 120	M-32-47-B-a	Zwischen Gaberndorf und Tröbsdorf			
116	9 Erfurt Weimar			Erfurt 2 S. 120	M-32-47-B-a	Zwischen Ulla und Tröbsdorf			

Signatur	Karte	lt. HA VIII	S.	lt. WBK	Nomenklatur	Lage	S.	lt. NVA	Lage
117	9 Erfurt Weimar						19	Wehrkreiskommando Weimar | WKK Weimar | 09/245	Weimar | Weimar | Cranachstraße 46
118	9 Erfurt Weimar			Erfurt 2 S. 120	M-32-47-B-a	Am südwestlichen Stadtrand			
119	9 Erfurt Weimar			Erfurt 2 S. 120	M-32-47-B-a	Im Osten von Weimar			
120	9 Erfurt Weimar			Erfurt 2 S. 117	M-32-47-A-b	Östlich von Gutendorf			
121	9 Erfurt Weimar			Erfurt 2 S. 170	M-32-47-D-a	Zwischen Hochdorf und Neckeroda			
122	9 Erfurt Weimar	NVA-VB 5301 Großschwabhausen	76						
123	9 Erfurt Erfurt			Erfurt 2 S. 63	M-32-34-D-b	Nahe Siedlung Gebesee			
124	9 Erfurt Erfurt	NVA-VB 5103 Neudietendorf	58						
125	9 Erfurt Erfurt			Erfurt 2 S. 65	M-32-34-D-d	Südwestlich von Tiefthal			
126	9 Erfurt Erfurt			Erfurt 2 S. 65	M-32-34-D-d	Südwestlich von Tiefthal			
127	9 Erfurt Erfurt	NVA-VB 5105 Vieselbach	60						

Signatur	Karte	lt. HA VIII	S.	lt. WBK	Nomenklatur	Lage	S.	lt. NVA	Lage
128	9 Erfurt Erfurt						2	Unterkunftsabteilung Erfurt | UKA E. | 09/011	Erfurt | Erfurt | Ernst-Thälmann-Straße 60
129	9 Erfurt Erfurt	NVA-VB Nordbahnhof 5060 Erfurt	60						
130	9 Erfurt Erfurt			Erfurt 2 S. 116	M-32-47-A-a	Westlich der A 4 an der Bahnlinie	15	Teile / Bataillon materielle Sicherstellung 4 | T / BMS-4 | 09/006	Erfurt | Erfurt-Marbach | Blumenstraße
131	9 Erfurt Erfurt			Erfurt 2 S. 116	M-32-47-A-a	Westlich der A 4 an der Bahnlinie	19	Teile / WBK Erfurt (BVL 0940) | T / WBK E (BVL) | 09/006	Erfurt | Erfurt | Blumenstraße
132	9 Erfurt Erfurt	NVA-Militärlager-Werkstätten 5023 Erfurt, Blumenstraße	57	Erfurt 2 S. 116	M-32-47-A-a	Westlich der A 4 an der Bahnlinie			
133	9 Erfurt Erfurt						19	Wehrkreiskommando Erfurt - Land | WKK Erfurt - L. | 09/013	Erfurt | Erfurt | Juri-Gagarin-Ring 114
134	9 Erfurt Erfurt						19	Wehrkreiskommando Erfurt-Stadt | WKK Erfurt-Stadt | 09/013	Erfurt | Erfurt | Juri-Gagarin-Ring 114

Signatur	Karte	lt. HA VIII	S.	lt. WBK	Nomenklatur	Lage	S.	lt. NVA	Lage
135	9 Erfurt Erfurt						19	Teile / WBK Erfurt (ETKdtr. 3077) | T / WBK E ET-Kdtr. | 09/271	Erfurt | Erfurt | Bahnhofstraße 23
136	9 Erfurt Erfurt	NVA-VB Güterbahn-hof 5020 Erfurt	60						
137	9 Erfurt Erfurt			Erfurt 2 S. 116	M-32-47-A-a	Erfurt	8	VE MHO Betriebs-teil Einzelh. Erfurt / Suhl | MHO-EH. E / S | 09/301	Erfurt | Erfurt | Jenaer Straße 37
138	9 Erfurt Erfurt			Erfurt 2 S. 116	M-32-47-A-a	Erfurt	10	Militärgericht Er-furt | | 09/005	Erfurt | Erfurt | Jenaer Straße 37
139	9 Erfurt Erfurt			Erfurt 2 S. 116	M-32-47-A-a	Erfurt	14	Musikkorps Erfurt | | 09/002	Erfurt | Erfurt | Jenaer Straße 37
140	9 Erfurt Erfurt			Erfurt 2 S. 116	M-32-47-A-a	Erfurt	15	Bataillon materielle Sicherstellung 4 | BMS-4 | 09/005	Erfurt | Erfurt | Jenaer Straße 37
141	9 Erfurt Erfurt			Erfurt 2 S. 116	M-32-47-A-a	Erfurt	15	Sanitätsbataillon 4 | SanB-4 | 09/005	Erfurt | Erfurt | Jenaer Straße 37

Signatur	Karte	lt. HA VIII	S.	lt. WBK	Nomenklatur	Lage	S.	lt. NVA	Lage
142	9 Erfurt Erfurt	NVA-Unterkunft "Blumental" / "Herrmann-Danz-Kaserne" 5000 Erfurt, Jenaer Straße	57	Erfurt 2 S. 116	M-32-47-A-a	Erfurt			
143	9 Erfurt Erfurt	NVA-Objekt / Artillerie / ehem. Henne / "Willi-Bredel-Kaserne" 5000 Erfurt, Nissaer Weg (Gefechtsstand FRR 4, Geschoßwerferabteilung 4, Art.-Regiment 4	57	Erfurt 2 S. 116	M-32-47-A-a	Erfurt	15	Artillerieregiment 4 | AR-4 | 09/001	Erfurt | Erfurt | Nissaer Weg 10
144	9 Erfurt Erfurt	NVA-Objekt / Artillerie / ehem. Henne / "Willi-Bredel-Kaserne" 5000 Erfurt, Nissaer Weg (Gefechtsstand FRR 4, Geschoßwerferabteilung 4, Art.-Regiment 4		Erfurt 2 S. 116	M-32-47-A-a	Erfurt	15	Geschoßwerferabteilung 4 | GeWA-4 | 09/001	Erfurt | Erfurt | Nissaer Weg 10
145	9 Erfurt Erfurt	NVA-Objekt / Artillerie / ehem. Henne / "Willi-Bredel-Kaserne" 5000 Erfurt, Nissaer Weg (Gefechtsstand FRR 4, Geschoßwerferabteilung 4, Art.-Regiment 4)		Erfurt 2 S. 116	M-32-47-A-a	Erfurt	15	Fla-Raketenregiment 4 | FRR-4 | 09/001	Erfurt | Erfurt | Nissaer Weg 10

Signatur	Karte	lt. HA VIII	S.	lt. WBK	Nomenklatur	Lage	S.	lt. NVA	Lage
146	9 Erfurt Erfurt			Erfurt 2 S. 116	M-32-47-A-a	Erfurt	15	Teile / Instandset-zungsbataillon 4 | T / IB-4 | 09/001	Erfurt | Erfurt | Nissaer Weg 10
147	9 Erfurt Erfurt	NVA-Grenztruppe / "Hermann-Jahn-Kaserne" / Füh-rungsstelle 5000 Erfurt, Kranich-felder Straße	57	Erfurt 2 S. 116	M-32-47-A-a	Im Südosten von Erfurt			
148	9 Erfurt Erfurt			Erfurt 2 S. 116	M-32-47-A-a	Im Südosten von Erfurt			
149	9 Erfurt Erfurt			Erfurt 2 S. 116	M-32-47-A-a	Im Südosten von Erfurt	10	Militärforstwirt-schaftsbetrieb Er-furt | MFWB Erf | 09/269	Erfurt | Erfurt | Zeppelinstraße 16
150	9 Erfurt Erfurt			Erfurt 2 S. 116	M-32-47-A-a	Im Südosten von Erfurt	14	Führung 4. Mot.-Schützendivision | F / 4. MSD | 09/002	Erfurt | Erfurt | Zeppelinstraße 18
151	9 Erfurt Erfurt			Erfurt 2 S. 116	M-32-47-A-a	Im Südosten von Erfurt	14	Stabskompanie 4 | | 09/002	Erfurt | Erfurt | Zeppelinstraße 18
152	9 Erfurt Erfurt			Erfurt 2 S. 116	M-32-47-A-a	Im Südosten von Erfurt	15	Nachrichtenbatail-lon 4 | NB-4 | 09/002	Erfurt | Erfurt | Zeppelinstraße 18

Signatur	Karte	lt. HA VIII	S.	lt. WBK	Nomenklatur	Lage	S.	lt. NVA	Lage
153	9 Erfurt Erfurt			Erfurt 2 S. 116	M-32-47-A-a	Im Südosten von Erfurt	15	Führungsbatterie CTLA 4 | FüBttr. CTLA-4 | 09/002	Erfurt | Erfurt | Zeppelinstraße 18
154	9 Erfurt Erfurt			Erfurt 2 S. 116	M-32-47-A-a	Im Südosten von Erfurt	15	Führungsbatterie CRA 4 | FüBttr. CRA-4 | 09/002	Erfurt | Erfurt | Zeppelinstraße 18
155	9 Erfurt Erfurt			Erfurt 2 S. 116	M-32-47-A-a	Im Südosten von Erfurt	15	Bataillon Chemische Abwehr 4 | BChA-4 | 09/002	Erfurt | Erfurt | Zeppelinstraße 18
156	9 Erfurt Erfurt	NVA-Unterkunft "Löberfeld" bzw. "Wilhelm-Liebknecht-Kaserne" 5000 Erfurt, Zeppelinstraße	57	Erfurt 2 S. 116	M-32-47-A-a	Im Südosten von Erfurt			
157	9 Erfurt Erfurt						14	Haus der NVA Erfurt | | 09/009	Erfurt | Erfurt | Blosenburgstraße 19
158	9 Erfurt Erfurt			Erfurt 2 S. 116	M-32-47-A-a	Im Süden von Erfurt	15	Mot.-Schützenregiment 24 | MSR-24 | 09/004	Erfurt | Erfurt | Am Tannenwäldchen 44

Signatur	Karte	lt. HA VIII	S.	lt. WBK	Nomenklatur	Lage	S.	lt. NVA	Lage
159	9 Erfurt Erfurt	NVA-Objekt / Panzer / Raketen / ehem. Steigerkaserne, "John-Scheer-Kaserne" 5000 Erfurt, Am Tannenwäldchen	57	Erfurt 2 S. 116	M-32-47-A-a	Im Süden von Erfurt	15	Raketenabteilung 4 | RA-4 | 09/004	Erfurt | Erfurt | Am Tannenwäldchen 44
160	9 Erfurt Erfurt	NVA-Objekt / Raketenstel-lung im diensthabenden System Außenobjekt 5000 Erfurt	61						
161	9 Erfurt Erfurt			Erfurt 2 S. 116	M-32-47-A-a		19	Teile / WBK Erfurt (Funksendezentrale) | T / WBK E (FuSZ) | 09/327	Erfurt | Erfurt | Stunzelberg
162	9 Erfurt Erfurt	NVA-Lager-Werkstatt "Drosselberg" / Munitionsdepot 5000 Erfurt-Marbach	57	Erfurt 2 S. 116	M-32-47-A-a	Zwischen Egstedt und Melchendorf			
163	9 Erfurt Erfurt	NVA-TÜP "Drosselberg" 4. MSD Schießplatz für Handfeuerwaffen Fahrschulausbildung 5000 Erfurt	57	Erfurt 2 S. 116	M-32-47-A-a	Zwischen Egstedt und Melchendorf			

Signatur	Karte	lt. HA VIII	S.	lt. WBK	Nomenklatur	Lage	S.	lt. NVA	Lage
164	9 Erfurt Erfurt	WBK	58	Erfurt 2 S. 116	M-32-47-A-a	Südlich von Windischholz-hausen	19	Wehrbezirkskom-mando Erfurt | WBK Erfurt | 09/268	Erfurt | Windischholz-hausen | Straße des Frie-dens 10a
165	9 Erfurt Erfurt			Erfurt 2 S. 116	M-32-47-A-a	Südlich von Windischholz-hausen	19	Teile / WBK Erfurt (NK 0981) | T / WBK E (NK) | 09/268	Erfurt | Win-dischholzhau-sen | Straße des Friedens 10a
166	9 Erfurt Erfurt			Erfurt 2 S. 116	M-32-47-A-a	Südlich von Windischholz-hausen	19	Teile / WBK Erfurt (Schalt- und Be-triebsztr.) | T / WBK E (SBZ) | 09/268	Erfurt | Windischholz-hausen | Straße des Frie-dens 10a
167	9 Erfurt Erfurt	NVA-Funk-Meß / Funkobjekt 5001 Windischholz-hausen	58						
168	9 Erfurt Erfurt			Erfurt 2 S. 117	M-32-47-A-b	Östlich von Hayn			
169	9 Erfurt Erfurt			Erfurt 2 S. 116 und S. 118	M-32-47-A-a und M-32-47-A-c	Im Osten von Egstedt bis zum Forsthaus Will-rode	15	Teile / Bataillon materielle Sicher-stellung 4 | T / BMS-4 | 09/007	Erfurt | Egstedt | Egstedter Fich-ten
170	9 Erfurt Erfurt	NVA-Objekt / Rake-tendiensthabende Stellung (FRR 4) 5101 Egstedt	57	Erfurt 2 S. 116 und S. 118	M-32-47-A-a und M-32-47-A-c	Im Osten von Egstedt bis zum Forsthaus Will-rode			

Signatur	Karte	lt. HA VIII	S.	lt. WBK	Nomenklatur	Lage	S.	lt. NVA	Lage
171	9 Erfurt Erfurt auch Arnstadt			Erfurt 2 S. 118	M-32-47-A-c	Zwischen Wern- ingsleben, Bechstedt- Wagd, Schellro- da, Riechheim und Gügleben			
172	9 Erfurt Gotha			Erfurt 2 S. 64	M-32-34-D-c	Zwischen Eschenberger und Großfahner			
173	9 Erfurt Gotha	NVA-VB 5801 Mechterstädt	64						
174	9 Erfurt Gotha						19	Wehrkreiskom- mando Gotha | WKK Gotha | 09/237	Gotha | Gotha | Friedrich-Engels- Straße 5
175	9 Erfurt Gotha	NVA-Objekt / Laza- rett 5800 Gotha	62	Erfurt 2 S. 109	M-32-46-A-b	Im Süden von Gotha	14	Lazarett Gotha | Laz G. | 09/021	Gotha | Gotha
176	9 Erfurt Gotha	NVA-Objekt / Panzer "August-Bebel- Kaserne" 5800 Gotha, Ohrdru- fer Straße	62	Erfurt 2 S. 109	M-32-46-A-b	Im Süden von Gotha	15	Panzerregiment 4 | PR-4 | 09/021	Gotha | Gotha | Ohrdrufer Straße 93
177	9 Erfurt Gotha			Erfurt 2 S. 109	M-32-46-A-b	Im Süden von Gotha	15	Instandsetzungs- bataillon 4 | IB-4 | 09/021	Gotha | Gotha | Ohrdrufer Straße 93
178	9 Erfurt Gotha	NVA-VB 5800 Gotha	64						

Signatur	Karte	lt. HA VIII	S.	lt. WBK	Nomenklatur	Lage	S.	lt. NVA	Lage
179	9 Erfurt Gotha			Erfurt 2 S. 109, S. 112 und S. 114	M-32-46-A-b M-32-46-B-a und M-32-46-B-c	Nordöstlich von Topfleben			
180	9 Erfurt Gotha						38	Fla-Raketen-abteilung 5123 | FRA- 5123 | 09/253	Gotha | Seebergen |
181	9 Erfurt Gotha	NVA-Lager-Werk-statt / Raketenlager / Depot FRR 51 5801 Seebergen	62						
182	9 Erfurt Gotha	NVA-TÜP (Seeber-gen) 5800 Gotha	62						
183	9 Erfurt Gotha	NVA-VB 5801 Wandersleben	64						
184	9 Erfurt Gotha	NVA-VB 5801 Emleben	64						
185	9 Erfurt Gotha	NVA-VB 5812 Waltershausen	64						
186	9 Erfurt Gotha	NVA-VB 5805 Georgenthal	64						
187	9 Erfurt Arnstadt			Erfurt 2 S. 119	M-32-47-A-d	Südwestlich von Klettbach und nordwestlich von Hohenfel-den			

Signatur	Karte	lt. HA VIII	S.	lt. WBK	Nomenklatur	Lage	S.	lt. NVA	Lage
188	9 Erfurt Arnstadt	NVA-Konzentrierungsraum 5211 Osthausen / Elxleben	56						
189	9 Erfurt Arnstadt						19	Wehrkreiskommando Arnstadt | Arnstadt | WKK Arnstadt | 09/244	Arnstadt | Arnstadt | Geraerstraße 12
1	10 Gera Jena						20	Wehrkreiskommando Jena | Jena | WKK Jena | 10/087	Jena | Jena | Saalbahnhofstraße 25
2	10 Gera Jena	NVA-Objekt "Johannes R. Becher"-Kaserne 6900 Jena	96						
3	10 Gera Jena			Erfurt 2 S. 124 und S. 125	M-32-48-A-a und M-32-48-A-b	Nordöstlich von Jena zwischen Zwätzen und Rödigen	13	Bewegl. Raketentechnische Basis 3 | BRTB-3 | 10/049	Jena | Jena | Am Jägersberg
4	10 Gera Jena			Erfurt 2 S. 124 und S. 125	M-32-48-A-a und M-32-48-A-b	Nordöstlich von Jena, östlich von Zwätzen			
5	10 Gera Jena			Erfurt 2 S. 124 und S. 125	M-32-48-A-a und M-32-48-A-b	Nordöstlich von Jena			

Signatur	Karte	lt. HA VIII	S.	lt. WBK	Nomenklatur	Lage	S.	lt. NVA	Lage
6	10 Gera Jena	NVA-VB 6901 Göschwitz	92						
7	10 Gera Jena	NVA-Lager-Werkstatt / Raketen-depot 6901 Rothenstein	96				6	Komplexlager 22 | KL-22 | 10/100	Jena | Rothenstein | An der F 88
8	10 Gera Jena	NVA-Objekt-Grenz-truppe / Versor-gungslager 6906 Kahla	96						
9	10 Gera Jena			Erfurt 2 S. 174	M-32-48-C-a	Im Norden von Kahla, westlich am Bahnhof			
10	10 Gera Jena			Erfurt 2 S. 174	M-32-48-C-a	Im Norden von Kahla, südlich am Bahnhof			
11	10 Gera Jena			Erfurt 2 S. 174	M-32-48-C-a	Im Norden von Kahla, östlich vom Bahnhof an der Saale			
12	10 Gera Jena			Erfurt 2 S. 174	M-32-48-C-a	Im Südwesten von Kahla, süd-lich an der Stra-ße nach Bibra			
13	10 Gera Jena			Erfurt 2 S. 174	M-32-48-C-a	Nördlich von Großeutersdorf			
14	10 Gera Jena						6	Führung rückw. Mob.-Verbände / TT-2 | | 10/102	Jena | Großeutersdorf | Straße am Ei-chenberg

Signatur	Karte	lt. HA VIII	S.	lt. WBK	Nomenklatur	Lage	S.	lt. NVA	Lage
15	10 Gera Jena	NVA-Raketenlager 6901 Großeutersdorf	96				6	Teile / Komplexlager 22 | T / KL-22 | 10/102	Jena | Großeutersdorf | Straße zum Eichenberg
16	10 Gera Eisenberg						20	Wehrkreiskommando Eisenberg | WKK Eisenberg | 10/098	Eisenberg | Eisenberg | Alfred-Eberhardt-Straße 9
17	10 Gera Eisenberg			Erfurt 2 S. 129	M-32-48-B-b	Im Osten von Krossen			
18	10 Gera Eisenberg	NVA-VB 6523 Krossen	89						
19	10 Gera Eisenberg	NVA-Objekt / Raketen Weißenborn, Tautenhain, 3. Raketenbrigade 6520 Eisenberg	89	Erfurt 2 S. 129	M-32-48-B-b	Zwischen Weißenborn, Kursdorf, Rauda und Tautenhain	13	3. Raketenbrigade | 3. RBr. | 10/097	Eisenberg | Tautenhain |
20	10 Gera Eisenberg			Erfurt 2 S. 129	M-32-48-B-b	Zwischen Weißenborn, Kursdorf, Rauda und Tautenhain	14	Lager Rückwärtige Dienste 23 | LRD-23 | 10/097	Eisenberg | Tautenhain |
21	10 Gera Eisenberg						20	Teile / WBK Gera (BVL 1040) | T / WBK G (BVL) |	Eisenberg | Tautenhain |
22	10 Gera Eisenberg auch Stadtroda			Erfurt 2 S. 129 und S. 131	M-32-48-B-b und M-32-48-B-d	Südwestlich von Tautenhain	15	Raketenabteilung 11 | RA-11 | 10/097	Eisenberg | Tautenhain |

Signatur	Karte	lt. HA VIII	S.	lt. WBK	Nomenklatur	Lage	S.	lt. NVA	Lage
23	10 Gera Stadtroda auch Eisenberg	NVA-Kaserne "Magnus Poser" / Tak. Raketen 11. Raketenbrigade Jugendwaldheim 6532 Bad Klosterlausnitz	103	Erfurt 2 S. 129 und S. 131	M-32-48-B-b und M-32-48-B-d	Südwestlich von Tautenhain			
24	10 Gera Stadtroda	NVA-Lager-Werkstatt / Muni / Schießplatz 6532 Bad Klosterlausnitz	103						
25	10 Gera Stadtroda siehe auch Keis Gera	NVA-Objekt (Raketen) 6530 Hermsdorf	103						
26	10 Gera Stadtroda			Erfurt 2 S. 130 und S. 131	M-32-48-B-c M-32-48-B-d	Südlich von Reichenbach			
27	10 Gera Stadtroda			Erfurt 2 S. 130	M-32-48-B-c	Südlich von Schleifreisen			
28	10 Gera Stadtroda	NVA-VB (GSSD) 6540 Stadtroda	103						
29	10 Gera Stadtroda						20	Wehrkreiskommando Stadtroda | WKK Stadtroda | 10/114	Stadtroda | Stadtroda | Waldstraße 2

Signatur	Karte	lt. HA VIII	S.	lt. WBK	Nomenklatur	Lage	S.	lt. NVA	Lage
30	10 Gera Stadtroda	NVA-Konzentrierungsraum "Möckener Wald" 6541 Eineborn	103						
31	10 Gera Gera			Erfurt 2 S. 132 und S. 133	M-33-37-A-a und M-33-37-A-b	Östlich von Aga			
32	10 Gera Gera	NVA-VB 6504 Bad Köstritz	93						
33	10 Gera Gera	NVA-Militärunterkunft "Erwin Panndorf" 6501 Hain	93						
34	10 Gera Gera	NVA-Objekt (Munitionsdepot) Hain 6503 Gera-Langenberg	90	Erfurt 2 S. 132	M-33-37-A-a	Zwischen Langenberg, Wacholderbaum und Hain			
35	10 Gera Gera						13	Pionierregiment 3 | PiR-3 | 10/071	Gera-Stadt | Gera-Agnesruh | Hain | Kepplerstraße 100
36	10 Gera Gera						20	Teile / WBK Gera (NK 1081) | T / WBK G (NK) | 10/122	Gera | Gera-Agnesruh (Hain) | Kepplerstraße 100
37	10 Gera Gera			Erfurt 2 S. 134	M-33-37-A-c	Nödlich vom Autobahnanschluß Gera			

Signatur	Karte	lt. HA VIII	S.	lt. WBK	Nomenklatur	Lage	S.	lt. NVA	Lage
38	10 Gera Gera			Erfurt 2 S. 134	M-33-37-A-c	Südlich vom Autobahnanschluß Gera	19	Wehrbezirkskommando Gera | WBK Gera | 10/084	Gera | Gera-Tinz | Weg der Freundschaft 4
39	10 Gera Gera			Erfurt 2 S. 134	M-33-37-A-c	Südlich vom Autobahnanschluß Gera	20	Wehrkreiskommando Gera | WKK Gera | 10/084	Gera | Gera-Tinz | Tinzer Straße 39
40	10 Gera Gera			Erfurt 2 S. 134	M-33-37-A-c	Südöstlich vom Autobahnanschluß Gera			
41	10 Gera Gera			Erfurt 2 S. 134	M-33-37-A-c	Nordwestlich vom Hauptbahnhof Gera			
42	10 Gera Gera			Erfurt 2 S. 134	M-33-37-A-c	Im Osten von Gera			
43	10 Gera Gera			Erfurt 2 S. 134	M-33-37-A-c	Im Westen von Gera			
44	10 Gera Gera	NVA-Objekt (Unterkunftsabteilung) 6500 Gera	90	Erfurt 2 S. 134	M-33-37-A-c	Im Südwesten von Gera	2	Unterkunftsabteilung Gera | UKA G. | 10/042	Gera | Gera | Leninstraße 107
45	10 Gera Gera						20	Teile / WBK G (Schalt-u. Betriebszentrale) | T / WBK G (SBZ) | 10/129	Gera | Gera | Straße des Friedens 200a
46	10 Gera Gera	NVA-Objekt "Peter Göring"	90						

Signatur	Karte	lt. HA VIII	S.	lt. WBK	Nomenklatur	Lage	S.	lt. NVA	Lage
		6500 Gera							
47	10 Gera Gera			Erfurt 2 S. 179	M-32-48-D-b	Von Lederhose bis Großebers-dorf			
48	10 Gera Gera	NVA-ÜG (Ausbil-dungsobjekt Peter Göring) 6507 Seelingstädt	90						
49	10 Gera Gera	NVA-VB (GSSD) 6507 Seelingstädt	93						
ident. mit 25	10 Gera Gera siehe auch Kreis Stadt-roda	NVA-Raketen 4901 Hermsdorf	90						
50	10 Gera Pößneck						20	Wehrkreiskom-mando Pößneck | WKK Pößneck | 10/081	Pößneck | Pößneck | Bahnhofstraße 19
51	10 Gera Pößneck	NVA-VB 6840 Pößneck	97						
52	10 Gera Pößneck	NVA-Lager-Werk-statt-Komplexlager (Untertage) 6842 Krölpa	97						
53	10 Gera Pößneck			Erfurt 2 S. 177	M-32-48-C-d	Östlich von Quaschwitz			
54	10 Gera Rudolstadt			Erfurt 2 S. 170	M-32-47-D-a	Nordwestlich von Milbitz und			

Signatur	Karte	lt. HA VIII	S.	lt. WBK	Nomenklatur	Lage	S.	lt. NVA	Lage
						westlich von Teichel			
55	10 Gera Rudolstadt auch 9 Erfurt Arnstadt	NVA-Objekt Großer Kalmberg / Raketen 6821 Breitenheerda	100	Erfurt 2 S. 167	M-32-47-C-b	Zwischen Dienstedt, Breitenheerda, Remda, Altremda, Ehrenstein, Döllstedt und Kleinhettstedt	38	Fla-Raketenabteilung 5124 | FRA-5124 | 10/088	Rudolstadt | Remda |
56	10 Gera Rudolstadt	NVA-Militärflugplatz 6921 Sundremda	99	Erfurt 2 S. 169	M-32-47-C-d	Westlich von Groschwitz, an der Straße nach Sundremda Segelflugplatz			
57	10 Gera Rudolstadt	NVA-Funk-Meßstation 6505 Groschwitz	99						
58	10 Gera Rudolstadt						20	Wehrkreiskommando Rudolstadt | WKK Rudolstadt | 10/086	Rudolstadt | Rudolstadt | Große Alle 15
59	10 Gera Rudolstadt			Erfurt 2 S. 172	M-32-47-D-c	Im Westen von Rudolstadt	13	Funk- und funktechn. Aufklärungsbtl. 3 | FuFuTAB-3 | 10/003	Rudolstadt | Rudolstadt | Klinghammerstraße 14
60	10 Gera Rudolstadt			Erfurt 2 S. 172	M-32-47-D-c	Im Westen von Rudolstadt			

Signatur	Karte	lt. HA VIII	S.	lt. WBK	Nomenklatur	Lage	S.	lt. NVA	Lage
61	10 Gera Rudolstadt	NVA-Grenztruppe "Rudi-Arnstadt-Kaserne" 6820 Rudolstadt, Klinghammerstraße	100	Erfurt 2 S. 172	M-32-47-D-c	Im Westen von Rudolstadt			
62	10 Gera Rudolstadt			Erfurt 2 S. 172	M-32-47-D-c	Zwischen Volkstedt und Cumbach, südlich Schillershöhe			
63	10 Gera Rudolstadt			Erfurt 2 S. 172	M-32-47-D-c	Südlich von Schwarza			
64	10 Gera Rudolstadt	NVA-Grenztruppe 6820 Dittrichshütte	100						
65	10 Gera Saalfeld						20	Wehrkreiskommando Saalfeld | WKK Saalfeld | 10/117	Saalfeld | Saalfeld | Rainweg 45
66	10 Gera Saalfeld	NVA-VB (GSSD) 6806 Unterwellenborn	102						
67	10 Gera Saalfeld			Erfurt 2 S. 221	M-32-59-B-c	Südlich der Straße nach Oberloquitz			
68	10 Gera Lobenstein			Erfurt 2 S. 225	M-32-60-A-c	Zschachenmühle			

Signatur	Karte	lt. HA VIII	S.	lt. WBK	Nomenklatur	Lage	S.	lt. NVA	Lage
69	10 Gera Lobenstein	NVA-Objekt-Grenztruppe / TÜP / Schießplatz Objekt-Stab-Thierbach, Zschachenmühle 6851 Ruppertsdorf	98	Erfurt 2 S. 225 und S. 226	M-32-60-A-c und M-32-60-A-d	Nördlich von Ruppertsdorf			
70	10 Gera Lobenstein	NVA-Objekt (Objekt 810) 6862 Lehesten	98						
71	10 Gera Lobenstein			Erfurt 2 S. 263	M-32-59-D-b	Nördlich von Lehesten			
72	10 Gera Lobenstein			Erfurt 2 S. 263	M-32-59-D-b	Am südlichen Ortsausgang von Lehesten	38	Funktechnische Kompanie 515 | FuTK-515 | 10/125	Lobenstein | Lehesten | Brennersgrüner Straße
73	10 Gera Lobenstein			Erfurt 2 S. 263	M-32-59-D-b	Östlich von Röttersdorf			
	10 Gera Lobenstein [eigentlich Suhl/ Sonneberg] siehe lfd.Nr. 95	NVA-Milit. FP (HS-GT) 6851 Heinersdorf	98	Erfurt 2 S. 264	M-32-59-D-c	Nördlich von Heinersdorf			
74	10 Gera Lobenstein						20	Wehrkreiskommando Lobenstein | WKK Lobenstein | 10/082	Lobenstein | Lobenstein | Mühlengasse 190

Signatur	Karte	lt. HA VIII	S.	lt. WBK	Nomenklatur	Lage	S.	lt. NVA	Lage
75	10 Gera Lobenstein			Erfurt 2 S. 267	M-32-60-C-b	Im Nordwesten von Harra			
76	10 Gera Schleiz						20	Wehrkreiskom-mando Schleiz | WKK Schleiz | 10/116	Schleiz | Schleiz | Berthold-Schmidt-Straße 14
77	10 Gera Schleiz			Erfurt 2 S. 270	M-32-60-D-a	Am Haltepunkt Göttengrün / Gefell			
78	10 Gera Schleiz			Erfurt 2 S. 272	M-32-60-D-c	Nördlich von Hirschberg			
79	10 Gera Zeulenroda						20	Wehrkreiskom-mando Zeulenro-da | WKK Zeulenroda | 10/080	Zeulenroda | Zeulenroda | Friedrich-Ebert-Straße 46
80	10 Gera Zeulenroda	NVA-TÜP 6571 Pöllwitz	104	Erfurt 2 S. 231	M-33-49-A-a	Zwischen Unte-re Haardt, Nait-schau, Wells-dorf, Dobia, Wolfshain und Pöllwitz			
81	10 Gera Greiz						20	Wehrkreiskom-mando Greiz | WKK Greiz | 10/132	Greiz | Greiz | Reichenbacher Straße 186
82	10 Gera Greiz			Erfurt 2 S. 232	M-33-49-A-b	Südlich von Reinsdorf	5	Mehrzweckobjekt / PHV | MZO / PHV |	Greiz | Reinsdorf | Echo 49

Signatur	Karte	lt. HA VIII	S.	lt. WBK	Nomenklatur	Lage	S.	lt. NVA	Lage
								10/052	
1	11 Suhl Bad Salzungen			Erfurt 2 S. 102	M-32-45-A-c	Östlich von Oberzella			
2	11 Suhl Bad Salzungen			Erfurt 2 S. 150	M-32-45-C-a	Im Süden von Vacha			
3	11 Suhl Bad Salzungen	NVA-Objekt (Unterkunft) 6221 Martinroda	152						
4	11 Suhl Bad Salzungen			Erfurt 2 S. 150	M-32-45-C-a	Im Nordosten von Völkershausen	4	Richtfunkaufklärungsstelle | RFuAST | 11/251	Bad Salzungen | Völkershausen | Sophienstraße
5	11 Suhl Bad Salzungen	NVA-Objekt (Frühaufklärungszentrale Süd) Nebenobj. Öchsenberg 6221 Völkershausen	152	Erfurt 2 S. 150	M-32-45-C-a	Westlich von Völkershausen auf dem Öchsen			
6	11 Suhl Bad Salzungen			Erfurt 2 S. 150	M-32-45-C-a	Im Norden von Sünna			
7	11 Suhl Bad Salzungen			Erfurt 2 S. 148	M-32-44-D-b	Südlich von Unterbreizbach			
8	11 Suhl Bad Salzungen			Erfurt 2 S. 148	M-32-44-D-b	Im Nordosten von Pferdsdorf			

Verzeichnis der Standorte der NVA (MfNV, NVA und Grenztruppen der NVA)

Signatur	Karte	lt. HA VIII	S.	lt. WBK	Nomenklatur	Lage	S.	lt. NVA	Lage
9	11 Suhl Bad Salzun-gen			Erfurt 2 S. 148	M-32-44-D-b	Im Süden von Buttlar			
10	11 Suhl Bad Salzun-gen			Erfurt 2 S. 149	M-32-44-D-d	Im Nordwesten von Geisa			
11	11 Suhl Bad Salzun-gen			Erfurt 2 S. 149	M-32-44-D-d	Südöstlich von Geisa			
12	11 Suhl Bad Salzun-gen			Erfurt 2 S. 149	M-32-44-D-d	Im Nordwesten von Geismar			
13	11 Suhl Bad Salzun-gen			Erfurt 2 S. 152	M-32-45-C-c	Westlich von Dermbach, auf dem Berg Sach-senburg			
14	11 Suhl Bad Salzun-gen	NVA-Grenztruppe 6205 Dermbach	152	Erfurt 2 S. 152	M-32-45-C-c	Im Norden von Dermbach			
15	11 Suhl Bad Salzun-gen	NVA-Grenztruppe 6205 Dermbach	152	Erfurt 2 S. 152	M-32-45-C-c	Im Süden von Dermbach			
16	11 Suhl Bad Salzun-gen			Erfurt 2 S. 152	M-32-45-C-c	Südlich von Dermbach			
17	11 Suhl Bad Salzun-gen			Erfurt 2 S. 198	M-32-56-B-b	Im Norden von Spahl			
18	11 Suhl Bad Salzun-gen			Erfurt 2 S. 200	M-32-57-A-b	Im Osten von Kaltennordheim			

Signatur	Karte	lt. HA VIII	S.	lt. WBK	Nomenklatur	Lage	S.	lt. NVA	Lage
19	11 Suhl Bad Salzungen						20	Wehrkreiskommando Bad Salzungen | WKK Bad Salzungen | 11/052	Bad Salzungen | Bad Salzungen | Am See 25 (Villa)
20	11 Suhl Bad Salzungen	NVA-VB (GSSD) 6200 Bad Salzungen	152						
21	11 Suhl Bad Salzungen auch Schmalkalden	NVA-TÜP 6200 Bad Salzungen	152	Erfurt 2 S. 151, S. 153 und S. 154	M-32-45-C-b M-32-45-C-d und M-32-45-D-a	Bad Salzungen			
22	11 Suhl Bad Salzungen auch Schmalkalden	NVA-Funk-Meß Pleß Immelborn 6201 Langenfeld	152	Erfurt 2 S. 151, S. 153 und S. 154	M-32-45-C-b M-32-45-C-d und M-32-45-D-a	Langenfeld			
23	11 Suhl Bad Salzungen auch Schmalkalden	NVA-TÜP Langenfelderwald 6201 Langenfeld	152	Erfurt 2 S. 151, S. 153 und S. 154	M-32-45-C-b M-32-45-C-d und M-32-45-D-a	Langenfeld			

Signatur	Karte	lt. HA VIII	S.	lt. WBK	Nomenklatur	Lage	S.	lt. NVA	Lage
24	11 Suhl Bad Salzungen auch Schmalkalden			Erfurt 2 S. 151, S. 153 und S. 154	M-32-45-C-b M-32-45-C-d und M-32-45-D-a	Bad Salzungen	15		Bad Salzungen | Bad Salzungen | Straße der Waffenbrüderschaft 3
25	11 Suhl Bad Salzungen auch Schmalkalden			Erfurt 2 S. 151, S. 153 und S. 154	M-32-45-C-b M-32-45-C-d und M-32-45-D-a	Bad Salzungen	15	Mot.-Schützenregiment 23 | | 11/194	Bad Salzungen | Bad Salzungen | Straße der Waffenbrüderschaft 3
26	11 Suhl Bad Salzungen auch Schmalkalden			Erfurt 2 S. 151, S. 153 und S. 154	M-32-45-C-b M-32-45-C-d und M-32-45-D-a	Bad Salzungen	15	Panzerjägerabteilung 4 | PJA-4 | 11/194	Bad Salzungen | Bad Salzungen | Straße der Waffenbrüderschaft 3
27	11 Suhl Bad Salzungen auch Schmalkalden			Erfurt 2 S. 151, S. 153 und S. 154	M-32-45-C-b M-32-45-C-d und M-32-45-D-a	Bad Salzungen	15	Pionierbataillon 4 | PiB-4 | 11/194	Bad Salzungen | Bad Salzungen | Straße der Waffenbrüderschaft 3
28	11 Suhl Bad Salzungen auch Schmalkalden	NVA-Unterkunft Langenfeld 6200 Bad Salzungen, Straße der Waffenbrüderschaft	152	Erfurt 2 S. 151, S. 153 und S. 154	M-32-45-C-b M-32-45-C-d und M-32-45-D-a	Bad Salzungen			

Signatur	Karte	lt. HA VIII	S.	lt. WBK	Nomenklatur	Lage	S.	lt. NVA	Lage
29	11 Suhl Schmalkal-den		155	Erfurt 2 S. 155	M-32-45-D-b	Südwestlich von Brotterode	6	Teile / Armee-sportklub Vorwärts Oberhof | T / ASK O. | 11/057	Schmalkalden | Brotterode | Am Seimberg 10
30	11 Suhl Schmalkal-den			Erfurt 2 S. 155	M-32-45-D-b	Im Süden von Brotterode			
31	11 Suhl Schmalkal-den						2	Unterkunftsabtei-lung Suhl | UKA S. | 11/145	Schmalkalden | Breitungen (Wer-ra) | Karl-Marx-Straße 49
32	11 Suhl Schmalkal-den						38	Funktechnische Kompanie 513 | FuTK-513 | 11/060	Schmalkalden | Breitungen | Wer-ra |
33	11 Suhl Schmalkal-den	NVA-Funk-Meß / Radar Knollbach 6081 Helmers	155						
34	11 Suhl Schmalkal-den			Erfurt 2 S. 156	M-32-45-D-c	Südlich von Wernshausen und östlich von Niederschmal-kalden			
35	11 Suhl Schmalkal-den						20	Wehrkreiskom-mando Schmal-kalden | WKK Schmalk. | 11/224	Schmalkalden | Schmalkalden | Karl-Marx-Straße 10

Signatur	Karte	lt. HA VIII	S.	lt. WBK	Nomenklatur	Lage	S.	lt. NVA	Lage
36	11 Suhl Schmalkal-den						9	Erholungsheim "Haus Hachel-stein" | | 11/056	Schmalkalden | Asbach | Talstraße 154
37	11 Suhl Schmalkal-den			Erfurt 2 S. 160	M-32-46-C-c	Nördlich von Steinbach-Hallenberg			
38	11 Suhl Schmalkal-den	NVA-TÜP 6088 Steinbach-Hallenberg	155						
39	11 Suhl Schmalkal-den			Erfurt 2 S. 161	M-32-46-C-d	Westlich von Oberhof	6	Armeesportklub Vorwärts Oberhof | ASK Oberh. | 11/065	Suhl | Oberhof | Am Grenzadler
40	11 Suhl Suhl			Erfurt 2 S. 161	M-32-46-C-d	Westlich von Oberhof			
41	11 Suhl Suhl			Erfurt 2 S. 157	M-32-45-D-d	Zwischen Grumbach und Breitenbach			
42	11 Suhl Suhl			Erfurt 2 S. 161	M-32-46-C-d	Westlich von Oberhof			
43	11 Suhl Suhl			Erfurt 2 S. 161	M-32-46-C-d	Zwischen Zella-Mehlis und Oberhof am Sternberg			
44	11 Suhl Suhl			Erfurt 2 S. 161	M-32-46-C-d	Südwestlich von Oberhof			

Signatur	Karte	lt. HA VIII	S.	lt. WBK	Nomenklatur	Lage	S.	lt. NVA	Lage
45	11 Suhl Suhl						9	Erholungsheim "Karl-Marx" | | 11/055	Suhl | Oberhof | Am Schänzchen
46	11 Suhl Suhl						9	Erholungsheim "Friedrich Engels" | | 11/055	Suhl | Oberhof | Am Schänzchen
47	11 Suhl Suhl						9	Erholungsheim "Lieselotte Herr-mann" | | 11/064	Suhl | Oberhof | Breitscheidstraße 5
48	11 Suhl Suhl	NVA-VB 6051 Dietzhausen	159						
49	11 Suhl Suhl	NVA- Funk-Meß / Schwarzer Kopf Benshausen, Suhl diensthabendes Sys-tem 6060 Zella-Mehlis	157	Erfurt 2 S. 208	M-32-58-A-b	Südwestlich von Zella-Mehlis	4	T / FuAR-2 (Funk-aufklärungszentra-le Süd | FuAZ / Süd | 11/217	Zella-Mehlis | Zella-Mehlis | Schwarzer Kopf
50	11 Suhl Suhl	NVA-VB 6060 Zella-Mehlis	159						
51	11 Suhl Suhl			Erfurt 2 S. 208	M-32-58-A-b	Nordwestlich von Albrechts	20	T / WBK Suhl (Funksendestelle | T / WBK S (FuSS) | 11/005	Suhl | Albrechts-Aschenkopf |
52	11 Suhl Suhl			Erfurt 2 S. 208	M-32-58-A-b	In Mäbendorf			

Signatur	Karte	lt. HA VIII	S.	lt. WBK	Nomenklatur	Lage	S.	lt. NVA	Lage
53	11 Suhl Suhl	NVA- Funk-Meß "Christes" 6051 Heidersbach	157						
54	11 Suhl Suhl	WBK 6000 Suhl		Erfurt 2 S. 208	M-32-58-A-b	Zwischen Goldlauter und Zella-Mehlis	20	Wehrbezirkskommando Suhl | WBK Suhl | 11/201	Suhl | Suhl, Goldlauter | Zellaer Straße 152
55	11 Suhl Suhl			Erfurt 2 S. 208	M-32-58-A-b	Zwischen Goldlauter und Zella-Mehlis	20	T / WBK Suhl (NK 1181) | T / WBK S (NK) | 11/222	Suhl | Suhl, Goldlauter | Zellaer Straße 152
56	11 Suhl Suhl			Erfurt 2 S. 208	M-32-58-A-b	Zwischen Goldlauter und Zella-Mehlis	20	T / WBK Suhl (BVL 1140) | T / WBK S (BVL) | 11/201	Suhl | Suhl, Goldlauter | Zellaer Straße 152
57	11 Suhl Suhl			Erfurt 2 S. 208	M-32-58-A-b	Westlich von Goldlauter Segelflugplatz			
58	11 Suhl Suhl						20	Wehrkreiskommando Suhl | WKK Suhl | 11/051	Suhl | Suhl | Straße des 7. Oktober 18a
59	11 Suhl Suhl						20	T / WBK Suhl (Schalt-und Betriebszentr.) | T / WBK S (SBZ) | 11/051	Suhl | Suhl | Neuendorfer Straße 28 [Neundorfer Straße]

Signatur	Karte	lt. HA VIII	S.	lt. WBK	Nomenklatur	Lage	S.	lt. NVA	Lage
60	11 Suhl Suhl	NVA-Grenztruppe "Friedberg"-Offiz. HS 6000 Suhl	157						
61	11 Suhl Suhl	NVA-Grenztruppe / Kaserne / TÜP / OHS Eichenberg, Altendambach 6051 Hirschbach		Erfurt 2 S. 208 und S. 210	M-32-58-A-b und M-32-58-A-d	Zwischen Suhler Neundorf und der Friedberg- siedlung			
62	11 Suhl Ilmenau						20	Wehrkreiskom- mando Ilmenau | WKK Ilmenau | 11/046	Ilmenau | Ilmenau | An der Schloß- mauer 9
63	11 Suhl Ilmenau	NVA-Objekt (Erho- lungsheim) 6304 Frauenwald	153				9	Erholungsheim Frauenwald
 11/197	Ilmenau	 Frauenwald	 Auf dem Son- nenberg
64	11 Suhl Ilmenau	NVA-Objekt Funk- Meß-Station 6304 Frauenwald	153						
65	11 Suhl Ilmenau			Erfurt 2 S. 168 und S. 215	M-32-47-C-c und M-32-59-A-a	Südöstlich von Gräfinau- Angstedt Segel- fulgplatz			
66	11 Suhl Neuhaus am Rennweg			Erfurt 2 S. 258	M-32-59-C-a	Südlich der F 281	13	Teile / Funk- und funkt. Aufklä- rungsbataillon 3 | T / FuFuTAB | 11/212	Neuhaus am Rennweg | Siegmundberg [Siegmundsburg]| Bleßberg

Signatur	Karte	lt. HA VIII	S.	lt. WBK	Nomenklatur	Lage	S.	lt. NVA	Lage
67	11 Suhl Neuhaus am Rennweg						20	Wehrkreiskom-mando Neuhaus a. Rennweg | WKK Neuh. a. R. | 11/226	Neuhaus am Rennweg | Neuhaus am Rennweg | Karl-Marx-Straße 1
68	11 Suhl Neuhaus am Rennweg	NVA-Funk-Meß- / Radar Kieferle 6434 Steinheid	156	Erfurt 2 S. 258	M-32-59-C-a	Steinheid			
69	11 Suhl Neuhaus am Rennweg			Erfurt 2 S. 258	M-32-59-C-a	Südöstlich von Steinheid	38	Funktechnische Kompanie 512 | FuTK-512 | 11/061	Neuhaus am Rennweg | Steinheid |
70	11 Suhl Neuhaus am Rennweg			Erfurt 2 S. 258	M-32-59-C-a	Südlich von Steinheid			
71	11 Suhl Hild-burghausen			Erfurt 2 S. 213	M-32-58-B-c	Nordöstlich von Ziegenrücken			
72	11 Suhl Hild-burghausen	NVA-Funk-Station (zw. Steinbach u. Langenbach) 6111 Steinbach	150						
73	11 Suhl Hild-burghausen	NVA-Grenztruppe / TÜP / Schießplatz 6110 Hildburghau-sen	150	Erfurt 2 S. 251	M-32-58-C-b	Zwischen Hild-burghausen, Eberhards, Siegritz, Ehren-berg, Zollbrück und Gerhardts-gereuth			

Signatur	Karte	lt. HA VIII	S.	lt. WBK	Nomenklatur	Lage	S.	lt. NVA	Lage
74	11 Suhl Hild-burghausen						20	Wehrkreiskomma-do Hildburghau-sen | WKK Hildburghau-sen | 11/053	Hildburghausen | Hildburghausen | Obere Allee 18
75	11 Suhl Hild-burghausen	NVA-VB 6110 Hildburghau-sen	150						
76	11 Suhl Hild-burghausen			Erfurt 2 S. 256	M-32-58-D-c	Südlich von Veilsdorf			
77	11 Suhl Hild-burghausen			Erfurt 2 S. 257	M-32-58-D-d	Südwestlich von Steudach			
ident. mit 66	11 Suhl Hild-burghausen auch Sonneberg	NVA-Funk-Meß- / Funk NVA und DP 6121 Stelzen	150	Erfurt 2 S. 258	M-32-59-C-a	Nördlich von Mausendorf			
78	11 Suhl Hild-burghausen			Erfurt 2 S. 253	M-32-58-C-d	Zwischen Stein-feld und Eishau-sen			
79	11 Suhl Hild-burghausen			Erfurt 2 S. 253	M-32-58-C-d	Am Ortsaus-gang von Streufdorf			
80	11 Suhl Hild-burghausen			Erfurt 2 S. 291	M-32-70-A-b	Nahe Gom-bertshausen			
81	11 Suhl Hild-			Erfurt 2 S. 291	M-32-70-A-b	Nördlich an der Straße nach			

Signatur	Karte	lt. HA VIII	S.	lt. WBK	Nomenklatur	Lage	S.	lt. NVA	Lage
	burghausen					Holzhausen			
82	11 Suhl Hild-burghausen			Erfurt 2 S. 291	M-32-70-A-b	Im Süden von Heldburg			
83	11 Suhl Hild-burghausen			Erfurt 2 S. 291	M-32-70-A-b	Im Norden von Einöd			
84	11 Suhl Hild-burghausen			Erfurt 2 S. 294	M-32-70-B-a	Im Westen von Ummerstadt			
85	11 Suhl Hild-burghausen			Erfurt 2 S. 294	M-32-70-B-a	Nordöstlich von Ummerstadt, auf dem Berg Kühlitze			
86	11 Suhl Meiningen			Erfurt 2 S. 199	M-32-57-A-a	Zwischen Unterweid und Kaltenwestheim			
87	11 Suhl Meiningen			Erfurt 2 S. 201	M-32-57-A-c	Nordöstlich von Frankenheim			
88	11 Suhl Meiningen			Erfurt 2 S. 205	M-32-57-B-c	Südlich an der Straße nach Herpf			
89	11 Suhl Meiningen						20	Wehrkreiskommando Meiningen | WKK Meiningen | 11/225	Meiningen | Meiningen | Dammweg 4
90	11 Suhl Meiningen			Erfurt 2 S. 206	M-32-57-B-d	Östlich von Meiningen			

Signatur	Karte	lt. HA VIII	S.	lt. WBK	Nomenklatur	Lage	S.	lt. NVA	Lage
91	11 Suhl Meiningen			Erfurt 2 S. 205	M-32-57-B-c	Im Westen von Stedtlingen			
92	11 Suhl Meiningen			Erfurt 2 S. 205	M-32-57-B-c	Östlich von Hermannsfeld			
93	11 Suhl Meiningen			Erfurt 2 S. 252	M-32-58-C-c	Südöstlich von Römhild			
94	11 Suhl Meiningen			Erfurt 2 S. 252	M-32-58-C-c	Im Norden von Hindfeld			
95	10 Gera Lobenstein [eigentlich Suhl/ Sonneberg]	NVA-Milit. FP (HS-GT) 6851 Heinersdorf	98	Erfurt 2 S. 264	M-32-59-D-c	Nördlich von Heinersdorf			
96	11 Suhl Sonneberg			Erfurt 2 S. 259	M-32-59-C-b	In Neuenbau westlich der Straße			
97	11 Suhl Sonneberg			Erfurt 2 S. 259	M-32-59-C-b	In Neuenbau östlich an der Straße			
98	11 Suhl Sonneberg	NVA-Grenztruppe 6402 Mengersge-reuth-Hämmern	154						
99	11 Suhl Sonneberg			Erfurt 2 S. 257 und S. 260	M-32-58-D-d M-32-59-C-c	Südlich der Straße nach Bachfeld			
100	11 Suhl Sonneberg			Erfurt 2 S. 260	M-32-59-C-c	Westlich an der Straße zwischen Effelder und			

Signatur	Karte	lt. HA VIII	S.	lt. WBK	Nomenklatur	Lage	S.	lt. NVA	Lage
						Rückerswind			
101	11 Suhl Sonneberg			Erfurt 2 S. 261	M-32-59-C-d	Nordöstlich von Mürschnitz			
102	11 Suhl Sonneberg						20	Wehrkreiskom-mando Sonne-berg | WKK Sonneberg | 11/050	Sonneberg | Sonneberg | Ernst-Thälmann-Straße 33
103	11 Suhl Sonneberg			Erfurt 2 S. 261	M-32-59-C-d	Im westlichen Teil von Sonne-berg			
104	11 Suhl Sonneberg			Erfurt 2 S. 261	M-32-59-C-d	Im Südwesten von Sonneberg			
105	11 Suhl Sonneberg			Erfurt 2 S. 261	M-32-59-C-d	Im Westen von Köppelsdorf			
106	11 Suhl Sonneberg			Erfurt 2 S. 261	M-32-59-C-d	Im Westen von Köppelsdorf			
107	11 Suhl Sonneberg			Erfurt 2 S. 261	M-32-59-C-d	Zwischen Köp-pelsdorf und Föritz			
108	11 Suhl Sonneberg			Erfurt 2 S. 296	M-32-71-A-b	Nördlich von Oerlsdorf			
109	11 Suhl Sonneberg			Erfurt 2 S. 296	M-32-71-A-b	Im Westen von Rotheul			

Signatur	Karte	lt. HA VIII	S.	lt. WBK	Nomenklatur	Lage	S.	lt. NVA	Lage
	12 Dresden Riesa [siehe Pirna]	NVA-Lager (Tanklager) 8301 Dorf Wehlen östlich von Pirna	52						
1	12 Dresden Riesa auch 6 Cottbus Bad Liebenwerda	NVA-Teststelle (Elbübersetzstelle Warschauer Vertrag) Görzig, Strehla (CB Befug) 8401 Lößnig	52	Dresden 2 S. 126	M-33-15-D-c	Zwischen Fichtenberg und Kreinitz, am Ostufer der Elbe			
2	12 Dresden Riesa			Dresden 2 S. 126	M-33-15-D-c	Nordöstlich von Jacobsthal			
3	12 Dresden Riesa			Dresden 2 S. 126	M-33-15-D-c	Zwischen Gohlis und Zeithain			
4	12 Dresden Riesa	NVA-Übungsgelände TÜP Zeithain 8406 Zeithain	52						
5	12 Dresden Riesa			Dresden 2 S. 126	M-33-15-D-c	Nördlich von Zeithain	14	Panzerwerkstatt und -Gerätelager 13 | PWGL-13 | 12/082	Riesa | Zeithain | Zschepaer Flur 391
6	12 Dresden Riesa			Dresden 2 S. 126	M-33-15-D-c	Nördlich von Zeithain	14	Kfz - Gerätelager 13 | KfzGL-13 | 12/082	Riesa | Zeithain | Zschepaer Flur 391
7	12 Dresden Riesa			Dresden 2 S. 126	M-33-15-D-c	Nördlich von Zeithain	16	Pionierbataillon 11 | PiB-11 | 12/082	Riesa | Zeithain | Zschepaer Flur 391

Verzeichnis der Standorte der NVA (MfNV, NVA und Grenztruppen der NVA)

Signatur	Karte	lt. HA VIII	S.	lt. WBK	Nomenklatur	Lage	S.	lt. NVA	Lage
8	12 Dresden Riesa			Dresden 2 S. 126	M-33-15-D-c	Nördlich von Zeithain	16	Raketenabteilung 7 | RA-7 | 12/082	Riesa | Zeithain | Zschepaer Flur 391
9	12 Dresden Riesa			Dresden 2 S. 126	M-33-15-D-c	Nördlich von Zeithain	16	Fla-Regiment 7 | FRR-7 | 12/082	Riesa | Zeithain | Zschepaer Flur 391
10	12 Dresden Riesa	NVA-VB 8404 Röderau	52						
11	12 Dresden Riesa						21	Wehrkreiskom-mando Riesa | WKK Riesa | 12/222	Riesa | Riesa | Klosterstraße 2
12	12 Dresden Riesa	NVA-VB 8400 Riesa	52						
13	12 Dresden Riesa			Dresden 3 S. 2	M-33-27-A-b	Südlich von Ca-nitz Segelflug-platz (Sfl. Pl.)			
14	12 Dresden Riesa	NVA-VB (GSSD) 8401 Seerhausen	52						
15	12 Dresden Riesa	NVA-VB 8401 Prausitz	52						
16	12 Dresden Riesa	NVA-Funk-Station (Radar) Dobenitz 8401 Staucha	52						
17	12 Dresden Großenhain			Dresden 2 S. 134	M-33-16-D-c	Südwestlich von Naundorf			

Signatur	Karte	lt. HA VIII	S.	lt. WBK	Nomenklatur	Lage	S.	lt. NVA	Lage
18	12 Dresden Großenhain			Dresden 3 S. 13	M-33-28-B-a	Nordöstlich von Stölpchen			
19	12 Dresden Großenhain			Dresden 2 S. 131	M-33-16-C-d	Nordöstlich von Blochwitz			
20	12 Dresden Großenhain			Dresden 3 S. 9	M-33-28-A-a	Nordöstlich vom Dorf der Jugend			
21	12 Dresden Großenhain	NVA-VB (Berliner Bahnhof) 8280 Großenhain, Rosa-Luxemburg-Straße	48						
22	12 Dresden Großenhain			Dresden 3 S. 9	M-33-28-A-a	Im Nordosten von Großenhain	7	Führung der 2. Instandsetzungs-brigade | F / 2. IBr | 12/257	Großenhain | Großenhain | Hohestraße
23	12 Dresden Großenhain			Dresden 3 S. 9	M-33-28-A-a	Im Nordosten von Großenhain	7	Panzerwerkstatt 2 | PW-2 | 12/257	Großenhain | Großenhain | Hohe Straße
24	12 Dresden Großenhain	NVA-Objekt (Panzer) 8280 Großenhain	48				16	Panzerregiment 16 | PR-16 | 12/021	Großenhain | Großenhain | Karl-Liebknecht-Straße 2
25	12 Dresden Großenhain						21	Wehrkreiskom-mando Großen-hain | WKK Großenhain | 12/021	Großenhain | Großenhain | Karl-Liebknecht-Straße 2

Signatur	Karte	lt. HA VIII	S.	lt. WBK	Nomenklatur	Lage	S.	lt. NVA	Lage
26	12 Dresden Großenhain	NVA-Übungsgelände (Panzer) 8291 Kleinraschütz	48	Dresden 3 S. 6	M-33-27-B-b	Zwischen Wildenhain, Kleinraschütz und Skassa			
27	12 Dresden Großenhain			Dresden 2 S. 131 Dresden 3 S. 10	M-33-16-C-d und M-33-28-A-b	Südöstlich von Weißig			
28	12 Dresden Großenhain	NVA-Objekt (LSK-LV) 8281 Lampertswalde	48						
29	12 Dresden Großenhain	NVA-VB (GSSD) 8281 Lampertswalde	48						
30	12 Dresden Kamenz	NVA-Objekt (Raketen) Oßling, Bernsdorf 8291 Straßgräbchen	49	Dresden 2 S. 138	M-33-17-C-c	Zwischen Straßgräbchen und Weißig	38	Fla-Raketenregiment 31 | FRR-31 | 12/105	Kamenz | Straßgräbchen | Straße nach Oßling
31	12 Dresden Kamenz			Dresden 2 S. 138	M-33-17-C-c	Zwischen Straßgräbchen und Weißig	38	Technische Abteilung 310 | TA-310 | 12/107	Kamenz | Straßgräbchen | Straße nach Oßling
32	12 Dresden Kamenz						35	Einrichtung / OHS d. LSK / LV (Wohnheim) | E / OHS d. LSK / LV | 12/219	Kamenz | Schwepnitz | Am Bahnübergang
33	12 Dresden Kamenz			Dresden 3 S. 14	M-33-28-B-b	Südwestlich an Schwepnitz			

Signatur	Karte	lt. HA VIII	S.	lt. WBK	Nomenklatur	Lage	S.	lt. NVA	Lage
34	12 Dresden Kamenz	NVA-Objekt (Raketen) 8291 Biehla	49	Dresden 3 S. 17	M-33-29-A-a	Zwischen Biehla und Cunnersdorf			
35	12 Dresden Kamenz			Dresden 3 S. 17	M-33-29-A-a	Östlich von Biehla	35	Einrichtung / OHS der LSK / LV (Ausb.-Gel.) | E / OHS LSK / LV | 12/188	Kamenz | Biehla | Am Lindenberg
36	12 Dresden Kamenz			Dresden 3 S. 17 und S. 18	M-33-29-A-a und M-33-29-A-b	Im Norden von Kamenz	35	Teile / OHS der LSK / LV (Munitionslager) | T / OHS LSK / LV | 12/091	Kamenz | Bernbruch | An der Straße Zschornau nach Bernbruch
37	12 Dresden Kamenz	NVA-Flugplatz Milstrich / Schiedel 8290 Kamenz	49	Dresden 3 S. 17 und S. 18	M-33-29-A-a und M-33-29-A-b	Im Norden von Kamenz	35	Einrichtung / OHS der LSK / LV (Flugplatz) | E / OHS LSK / LV | 12/090	Kamenz | Jesau-Schiedel | An der Zschornauer Straße
38	12 Dresden Kamenz			Dresden 3 S. 17 und S. 18	M-33-29-A-a und M-33-29-A-b	Im Norden von Kamenz	35	Offiziershochschule der LSK / LV | OHS / LSK / LV | 12/089	Kamenz | Kamenz | Macherstraße 31
39	12 Dresden Kamenz	NVA- Offiziershochschule (LSK/LV) 8290 Kamenz	49	Dresden 3 S. 17 und S. 18	M-33-29-A-a und M-33-29-A-b	Im Norden von Kamenz	35	Teile / OHS LSK / LV (Ausländ. Militärakademie) | T / OHS LSK / LV | 12/089	Kamenz | Kamenz | Macherstraße 31

Signatur	Karte	lt. HA VIII	S.	lt. WBK	Nomenklatur	Lage	S.	lt. NVA	Lage
40	12 Dresden Kamenz			Dresden 3 S. 17 und S. 18	M-33-29-A-a und M-33-29-A-b	Im Norden von Kamenz	35	Teile / OHS LSK / LV (Haus der NVA) | T / OHS LSK / LV | 12/089	Kamenz | Kamenz | Macherstraße 31
41	12 Dresden Kamenz			Dresden 3 S. 17 und S. 18	M-33-29-A-a und M-33-29-A-b	Im Norden von Kamenz	35	Teile / OHS LSK / LV (Musikkorps) | T / OHS LSK / LV | 12/089	Kamenz | Kamenz | Macherstraße 31
42	12 Dresden Kamenz			Dresden 3 S. 17 und S. 18	M-33-29-A-a und M-33-29-A-b	Im Norden von Kamenz	35	Teile / OHS der LSK / LV (Militär-staatsanw) | T / OHS LSK / LV | 12/089	Kamenz | Kamenz | Macherstraße 31
43	12 Dresden Kamenz			Dresden 3 S. 17 und S. 18	M-33-29-A-a und M-33-29-A-b	Im Norden von Kamenz	21	Wehrkreiskom-mando Kamenz | WKK Kamenz | 12/089	Kamenz | Kamenz | Macherstraße 31
44	12 Dresden Kamenz						35	Transportflieger-ausbildungsstaffel 45 | TFAS-45 | 12/089	Kamenz | Kamenz | Macherstraße 33
45	12 Dresden Kamenz						35	Fliegertechnisches Bataillon 45 | FTB-45 | 12/089	Kamenz | Kamenz | Macherstraße 33

Signatur	Karte	lt. HA VIII	S.	lt. WBK	Nomenklatur	Lage	S.	lt. NVA	Lage
46	12 Dresden Kamenz						33	Flugzeugreparaturwerkstatt 24 | FRW-24 | 12/089	Kamenz | Kamenz | Macherstraße 33
47	12 Dresden Kamenz						33	Kfz-Instandsetzungswerkstatt 14 | KIW-14 | 12/089	Kamenz | Kamenz | Macherstraße 33
48	12 Dresden Kamenz						32	Teile / F. u. Ztr. f. kosm. Ausb. (Ausb.-Abt.) | | 12/094	Kamenz | Königsbrück | Steinborner Straße 43
49	12 Dresden Kamenz	NVA-Objekt (Luftfahrt-med. Institut) 8293 Königsbrück Steinborner Straße 43	49	Dresden 3 S. 14	M-33-28-B-b	Im Nordwesten von Königsbrück	33	Institut für Luftfahrtmedizin | IfLM | 12/094	Kamenz | Königsbrück | Steinborner Straße 37
50	12 Dresden Kamenz			Dresden 3 S. 13	M-33-28-B-a	Westlich an Röhrsdorf	3	Troposphären-funkzentrale 303 | | 12/258	Kamenz | Röhrsdorf |
51	12 Dresden Kamenz			Dresden 3 S. 13 und S. 15	M-33-28-B-a und M-33-28-B-c	In der Lausnitzer Heide			

Signatur	Karte	lt. HA VIII	S.	lt. WBK	Nomenklatur	Lage	S.	lt. NVA	Lage
52	12 Dresden Kamenz			Dresden 3 S. 14	M-33-28-B-b	Westlich an Königsbrück, zwischen Stenz und Neuer Anbau			
53	12 Dresden Kamenz			Dresden 3 S. 14	M-33-28-B-b	Südwestlich von Königsbrück			
54	12 Dresden Kamenz			Dresden 3 S. 15	M-33-28-B-c	Östlich an der Straße von Ottendorf-Okrilla nach Würschnitz			
55	12 Dresden Bautzen			Dresden 3 S. 21	M-33-29-B-a	Zwischen Eutrich, Truppen, Entenschänke und Niesendorf			
56	12 Dresden Bautzen			Dresden 3 S. 21	M-33-29-B-a	Östlich der Straße von Königswartha nach Neudorf			
57	12 Dresden Bautzen	NVA-Objekt (Gefechtsstand) 8613 Königswartha	45						
58	12 Dresden Bautzen	NVA-Verladebahnhof 8613 Königswartha	45						
59	12 Dresden Bautzen	NVA-Milit.-lager Versorgungslager Droben / Milkel 8601 Oppitz	45	Dresden 3 S. 22	M-33-29-B-b	Westlich von Droben			

Signatur	Karte	lt. HA VIII	S.	lt. WBK	Nomenklatur	Lage	S.	lt. NVA	Lage
60	12 Dresden Bautzen	NVA-Objekt Führungsbunker 8601 Droben	45	Dresden 3 S. 22	M-33-29-B-b	Westlich von Droben			
61	12 Dresden Bautzen			Dresden 3 S. 22	M-33-29-B-b	Zwischen Großdubra und Brehmen			
62	12 Dresden Bautzen			Dresden 3 S. 24	M-33-29-B-d	Nördlich von Niedergurig			
63	12 Dresden Bautzen						35	Einrichtung / FAG-25 (Schießplatz) | E / FAG-25 (SP) | 12/087	Bautzen | Spreewiese | In der Lungenwiese
64	12 Dresden Bautzen auch Niesky	NVA-Übungsgelände (Ausbildungsgelände) Geißlitz 8601 Halbendorf / Dauban	45	Dresden 2 S. 147 Dresden 3 S. 25 und S. 26	M-33-18-C-d M-33-30-A-a und M-33-30-A-b	Halbendorf / Dauban			
65	12 Dresden Bautzen auch Niesky	NVA-Militärübungsgelände (Schießplatz) 8601 Kleinsaubernitz	45	Dresden 2 S. 147 Dresden 3 S. 25 und S. 26	M-33-18-C-d M-33-30-A-a und M-33-30-A-b	Kleinsaubernitz			
66	12 Dresden Bautzen	NVA-Funk-Meß-Station (Radar) 8601 Zschillichau	45				35	Teile / NFB-25 (FuTK Zschillichau) | T / NFB-25 (FuTK) |	Bautzen | Zschillichau | Auf dem Jörgs-Berg

Signatur	Karte	lt. HA VIII	S.	lt. WBK	Nomenklatur	Lage	S.	lt. NVA	Lage
								12/100	
67	12 Dresden Bautzen						21	Wehrkreiskom-mando Bautzen | WKK Bautzen | 12/271	Bautzen | Bautzen | Thomas-Müntzer-Straße 4c
68	12 Dresden Bautzen			Dresden 3 S. 24	M-33-29-B-d	Im Südosten von Bautzen	33	Waffenwerkstatt und -lager 14 | WWL-14 | 12/085	Bautzen | Bautzen | Käthe-Kollwitz-Straße 17
69	12 Dresden Bautzen			Dresden 3 S. 24	M-33-29-B-d	Im Südosten von Bautzen	35	Offiziershochsch. d. LSK / LV f. Mili-tärflg. | | 12/085	Bautzen | Bautzen | Käthe-Kollwitz-Straße 17
70	12 Dresden Bautzen			Dresden 3 S. 24	M-33-29-B-d	Im Südosten von Bautzen	35	Teile / OHS d. LSK / LV f. MF (NFWL) | T / OHS LSK / LV MF | 12/085	Bautzen | Bautzen | Käthe-Kollwitz-Straße 17
71	12 Dresden Bautzen			Dresden 3 S. 24	M-33-29-B-d	Im Südosten von Bautzen	35	Fliegerausbil-dungsgeschwader 25 | FAG-25 | 12/085	Bautzen | Bautzen | Käthe-Kollwitz-Straße 17

Signatur	Karte	lt. HA VIII	S.	lt. WBK	Nomenklatur	Lage	S.	lt. NVA	Lage
72	12 Dresden Bautzen			Dresden 3 S. 24	M-33-29-B-d	Im Südosten von Bautzen	35	Fliegertechnisches Bataillon 25 | FTB-25 | 12/085	Bautzen | Bautzen | Käthe-Kollwitz-Straße 17
73	12 Dresden Bautzen			Dresden 3 S. 24	M-33-29-B-d	Im Südosten von Bautzen	35	Nachrichten- und Flugsicherungs-btln. 25 | NFB-25 | 12/085	Bautzen | Bautzen | Käthe-Kollwitz-Straße 17
74	12 Dresden Bautzen			Dresden 3 S. 24	M-33-29-B-d	Im Südosten von Bautzen	35	Flakbatterie 25 | Fla-Bttr-25 | 12/085	Bautzen | Bautzen | Käthe-Kollwitz-Straße 17
75	12 Dresden Bautzen						35	Einrichtung / FTB-25 (Wohnheim) | E / FTB-25 (WH) | 12/173	Bautzen | Bautzen | Paulistraße 1a
76	12 Dresden Bautzen	NVA-Mil.-Übungs-gelände (Panzer) 8601 Grubditz / Jeß-nitz / Ebendörfel	45	Dresden 3 S. 56	M-33-29-D-b	Zwischen Bautzen, Soculahora, Grubditz, Binnewitz, Ebendörfel und Oberkaina			
77	12 Dresden Bautzen	NVA-Flugplatz (Jagdfliegerausb.-geschw. 25) Purschwitz, Gleina, Bautzen 8601 Litten	45	Dresden 3 S. 27	M-33-30-A-c	Zwischen Kreckwitz, Litten, Purschwitz, Neupurschwitz und Baschütz			

Signatur	Karte	lt. HA VIII	S.	lt. WBK	Nomenklatur	Lage	S.	lt. NVA	Lage
78	12 Dresden Bautzen	NVA-Lager-Werkstätten (Munilager LSK-LV Bautzen) 8601 Drehsa	45	Dresden 3 S. 27	M-33-30-A-c	Nordwestlich von Drehsa	35	Einrichtung / FTB-25 (Munitionslager) | E / FTB-25 (ML) | 12/187	Bautzen | Drehsa | Östlich des Carlsberges
79	12 Dresden Bautzen	NVA-Funk-Meß-Station (Radar) 8601 Rackel	45						
80	12 Dresden Bautzen	NVA-Militärlager-Werkst. (stillgelegte AB zw. Kleinbautzen-Rackel)	45						
81	12 Dresden Bautzen			Dresden 3 S. 59	M-33-30-C-a	Zwischen Scheckwitz, Waditz, Steindörfel, Mechwitz und Soritz			
82	12 Dresden Niesky						35	Teile / NFB-15 (FuTK Steinbach) | T / NFB-15 (FuTk) | 12/228	Niesky | Steinbach |
83	12 Dresden Niesky			Dresden 2 S. 151	M-33-18-D-d	Westlich von Neusorge	35	Einrichtung / FTB-15 (Munitionslager) | E / FTB-15 (ML) | 12/189	Niesky | Neusorge | Spreer Heide
84	12 Dresden Niesky	NVA-Lager (Tanklager) Quolsdorf, Hähnichen 8921 Rothenburg	51	Dresden 2 S. 150	M-33-18-D-c	Nordwestlich von Hähnichen	33	Treib- und Schmierstofflager 14 | TSL-14 |	Niesky | Hähnichen | Große Stannewischer Heide

Signatur	Karte	lt. HA VIII	S.	lt. WBK	Nomenklatur	Lage	S.	lt. NVA	Lage
								12/036	
85	12 Dresden Niesky auch Bautzen	NVA-Übungsgelände (TÜP) Förstgen 8921 Dauban	51	Dresden 2 S. 147 Dresden 3 S. 25 und S. 26	M-33-18-C-d M-33-30-A-a und M-33-30-A-b	Dauban			
86	12 Dresden Niesky			Dresden 3 S. 29	M-33-30-B-a	An der Talsperre Quitzdorf	35	Einrichtung / OHS d. LSK / LV (für Naherholung) | E / OHS LSK / LV | 12/276	Niesky | See | An der Straße von Sproitz nach See
87	12 Dresden Niesky	NVA-VB 8921 Mücka	51						
88	12 Dresden Niesky	WKK Niesky	51				21	Wehrkreiskommando Niesky | WKK Niesky | 12/127	Niesky | Niesky | Dr.-Kurt-Fischer-Straße 1
89	12 Dresden Niesky	NVA-VB 8922 Horka	51						
90	12 Dresden Niesky	NVA-Flugplatz (+CA-FP) 8921 Rothenburg	51	Dresden 2 S. 151	M-33-18-D-d	Zwischen Bremenhain, Neusorge, Lodenau, Noes und Rothenburg	35	Fliegerausbildungsgeschwader 15 | FAG-15 | 12/092	Niesky | Rothenburg | Friedensstraße

Signatur	Karte	lt. HA VIII	S.	lt. WBK	Nomenklatur	Lage	S.	lt. NVA	Lage
91	12 Dresden Niesky			Dresden 2 S. 151	M-33-18-D-d	Zwischen Bremenhain, Neusorge, Lodenau, Noes und Rothenburg	35	Fliegertechnisches Bataillon 15 | FTB-15 | 12/092	Niesky | Rothenburg | Friedensstraße
92	12 Dresden Niesky			Dresden 2 S. 151	M-33-18-D-d	Zwischen Bremenhain, Neusorge, Lodenau, Noes und Rothenburg	35	Nachrichten- und Flugsicherungsbataillon 15 | NFB-15 | 12/092	Niesky | Rothenburg | Friedensstraße
94	12 Dresden Niesky			Dresden 2 S. 151	M-33-18-D-d	Zwischen Bremenhain, Neusorge, Lodenau, Noes und Rothenburg	35	Flakbatterie 15 | Fla-Bttr-15 | 12/092	Niesky | Rothenburg | Friedensstraße
95	12 Dresden Görlitz						35	Einrichtung / FTB-15 (Wohnheim) | E / FTB-15 (WH) | 12/128	Görlitz-Land | Zentendorf | Östlich der Straße von Rothenburg nach Deschka
96	12 Dresden Görlitz			Dresden 3 S. 33	M-33-31-A-a	Südwestlich von Zentendorf			
97	12 Dresden Görlitz			Dresden 3 S. 33	M-33-31-A-a	Westlich bei Deschka			
98	12 Dresden Görlitz			Dresden 3 S. 32	M-33-30-B-d	Von Neu Krauscha bis zum Ostrand und 1 km nördlich	4	T / FuAR-2 (Funkpeilstelle KW) | FuPS / KW | 12/232	Görlitz | Zodel | Straße nach Neu-Krauscha

Verzeichnis der Standorte der NVA (MfNV, NVA und Grenztruppen der NVA)

Signatur	Karte	lt. HA VIII	S.	lt. WBK	Nomenklatur	Lage	S.	lt. NVA	Lage
99	12 Dresden Görlitz			Dresden 3 S. 32	M-33-30-B-d	Neu Krauscha	4	T / FuAR-2 (Funk-peilstelle KW) | FuPS / KW | 12/231	Görlitz | Zodel | Straße nach Neu-Krauscha
100	12 Dresden Görlitz			Dresden 3 S. 32	M-33-30-B-d	Nordöstlich am Bahnhof Char-lottenhof	7	Teile / Panzerge-rätelager 2 | T / PGL-2 | 12/274	Görlitz | Ludwigsdorf-Charlottenhof |
101	12 Dresden Görlitz						21	Wehrkreiskom-mando Görlitz | WKK Görlitz | 12/245	Görlitz | Görlitz | Promenade 2
102	12 Dresden Görlitz	NVA-Objekt (Offi-ziersunterk. Ständе-haus) 8900 Görlitz	48						
103	12 Dresden Görlitz	NVA-Milit.-lager Zentrl. Versorgungs-lager LSK/LV I 8900 Görlitz	48	Dresden 3 S. 64	M-33-30-D-b	Im Osten von Görlitz	33	Versorgungslager 14 | VL-14 | 12/080	Görlitz | Görlitz | Rauschwalder Straße 41
104	12 Dresden Görlitz			Dresden 3 S. 64	M-33-30-D-b	Zwischen Gir-bigsdorf und Görlitz			
105	12 Dresden Görlitz	NVA-Funk-Station (Zentralamt f. Funk-kontrolle u. Meß-dienst der DP) 8901 Markersdorf	48						

Signatur	Karte	lt. HA VIII	S.	lt. WBK	Nomenklatur	Lage	S.	lt. NVA	Lage
106	12 Dresden Görlitz	NVA-Lager Geräte-lager 8906 Ostritz	48				7	Panzergerätelager 2 | PGL-2 | 12/052	Görlitz | Ostritz | August-Bebel-Straße 269
107	12 Dresden Görlitz			Dresden 3 S. 66	M-33-30-D-d	Im Osten von Ostritz			
108	12 Dresden Zittau			Dresden 3 S. 97	M-33-42-B-b	Nördlich von Hirschfelde			
109	12 Dresden Zittau			Dresden 3 S. 96	M-33-42-B-a	Im Norden von Drausendorf, 0,3 km vom Ost-rand und 0,75 km vom Süd-rand			
110	12 Dresden Zittau						21	Wehrkreiskom-mando Zittau | WKK Zittau | 12/164	Zittau | Zittau | Lessingstraße 1
111	12 Dresden Zittau			Dresden 3 S. 98	M-33-42-B-c	Im Süden von Zittau	11	Haus der NVA Zittau | HdA Z. | ohne	Zittau | Zittau | Kantstraße
112	12 Dresden Zittau	NVA-Offiziershoch-schule (Ernst-Thäl-mann Landstr. Kr.) 8800 Zittau, Sachsen Straße 14	52	Dresden 3 S. 98	M-33-42-B-c	Im Süden von Zittau	11	Teile / Offiziers-hochschule d. LaSK "E. Th." | T / OHS / LaSK | 12/027	Zittau | Zittau | Sachsenstraße 14

Signatur	Karte	lt. HA VIII	S.	lt. WBK	Nomenklatur	Lage	S.	lt. NVA	Lage
113	12 Dresden Zittau	NVA-Objekt (Munitionsbunker) 8800 Zittau	52						
114	12 Dresden Zittau			Dresden 3 S. 98	M-33-42-B-c	0,25 km südlich von Eichgraben, westlich an der Straße und 1,5 km vom Südrand			
115	12 Dresden Löbau	NVA-Übungsgelände 8701 Georgewitz / Kittlitz	49	Dresden 3 S. 60	M-33-30-C-b	Zwischen Löbau, Unwürde, Kittlitz und Georgewitz			
116	12 Dresden Löbau	NVA-Offiziershochschule 8700 Löbau, Georgewitzer Straße 25	49	Dresden 3 S. 60	M-33-30-C-b	Zwischen Löbau, Unwürde, Kittlitz und Georgewitz	11	Offiziershochschule der LaSK "E. Thälmann" | OHS / LaSK | 12/030	Löbau | Löbau | Georgewitzer Straße 25
117	12 Dresden Löbau			Dresden 3 S. 60	M-33-30-C-b	Zwischen Löbau, Unwürde, Kittlitz und Georgewitz	14	Musikkorps Löbau | | 12/030	Löbau | Löbau | Georgewitzer Straße 25
118	12 Dresden Löbau			Dresden 3 S. 60	M-33-30-C-b	Östlich von Löbau			
119	12 Dresden Löbau			Dresden 3 S. 60	M-33-30-C-b	Östlich von Löbau			
120	12 Dresden Löbau			Dresden 3 S. 60	M-33-30-C-b	Zwischen Löbau, Unwürde, Kittlitz und Georgewitz	11	Haus der NVA Löbau | HdA L. | 12/030	Löbau | Löbau | Kalininstraße

Signatur	Karte	lt. HA VIII	S.	lt. WBK	Nomenklatur	Lage	S.	lt. NVA	Lage
121	12 Dresden Löbau			Dresden 3 S. 60	M-33-30-C-b	Südwestlich vom Bahnhof Löbau	21	Wehrkreiskommando Löbau | WKK Löbau | 12/161	Löbau | Löbau | An der Wiedemuth 3
122	12 Dresden Löbau	NVA-VB 8701 Kittlitz	49						
123	12 Dresden Löbau	NVA-Objekt (Schießplatz) 8701 Bischdorf	49	Dresden 3 S. 63	M-33-30-D-a	Nördlich von Oberbischdorf			
124	12 Dresden Löbau			Dresden 3 S. 62	M-33-30-C-d	Zwischen Ebersdorf, Herwigsdorf und Ottenhain			
125	12 Dresden Löbau	NVA-Funk-Meß (Funküberwachungsstelle) 8701 Kottmarsdorf	49						
126	12 Dresden Löbau	NVA-VB 8709 Herrnhut	49						
127	12 Dresden Löbau			Dresden 3 S. 93	M-33-42-A-b	Südöstlich von Walddorf			
128	12 Dresden Bischhofswerda			Dresden 3 S. 20	M-33-29-A-d	Zwischen Uhyst, Stacha und Taschendorf			
129	12 Dresden Bischhofswerda			Dresden 3 S. 16	M-33-28-B-d	Östlich von Lichtenberg			

Signatur	Karte	lt. HA VIII	S.	lt. WBK	Nomenklatur	Lage	S.	lt. NVA	Lage
130	12 Dresden Bischhofs-werda	NVA-Objekt (Rakle-ten) Fla-Rak. abt. 314 Großröhrsdorf 8501 Kleinröhrsdorf	45	Dresden 3 S. 51	M-33-29-C-a	Südlich von Großröhrsdorf	38	Fla-Raketen-abteilung 314 | FRA-314 | 12/107	Bischofswerda | Großröhrsdorf | Straße nach Seeligstädt
131	12 Dresden Bischhofs-werda						20	Wehrkreiskom-mando Bischofs-werda | WKK Bischofsw. | 12/157	Bischofswerda | Bischofswerda | Wiesenstraße 4
132	12 Dresden Sebnitz auch Pirna			Dresden 3 S. 81	M-33-40-B-b	Zwischen Mo-ckethal Dober-zeit und Lohmen	6	Komplexlager 32 | KL-32 | 12/116	Sebnitz | Lohmen | Herrenleite
133	12 Dresden Sebnitz						21	Wehrkreiskom-mando Sebnitz | WKK Sebnitz | 12/234	Sebnitz | Sebnitz | Straße der Freundschaft 62
134	12 Dresden Sebnitz			Dresden 3 S. 54	M-33-29-C-d	An der Straße nach Langbur-kersdorf	33	Konditionsheim | | 12/118	Sebnitz | Rugiswalde | Straße nach Sebnitz
135	12 Dresden Dresden	NVA-VB (Werkstatt) 8122 Radebeul	47						
136	12 Dresden Dresden			Dresden 3 S. 45	M-33-28-C-c	Westlich von Brabschütz			
137	12 Dresden Dresden			Dresden 3 S. 47	M-33-28-D-a	Zwischen Weixdorf, Dres-den-Klotsche und dem Auto-	4	Luftaufklärungs-zentrale | | 12/025	Dresden | Dresden-Klotzsche | Landstraße 159

Signatur	Karte	lt. HA VIII	S.	lt. WBK	Nomenklatur	Lage	S.	lt. NVA	Lage
						bahnabzweig Dresden			
138	12 Dresden Dresden	NVA-Flugplatz Dresden-Klotzsche 8010 Dresden	46	Dresden 3 S. 47	M-33-28-D-a	Zwischen Weixdorf, Dresden-Klotsche und dem Autobahnabzweig Dresden	34	Transportfliegerstaffel 24 | TS-24 | 12/025	Dresden | Dresden-Klotzsche | Königsbrücker Landstraße 159
139	12 Dresden Dresden			Dresden 3 S. 47	M-33-28-D-a	Zwischen Weixdorf, Dresden-Klotsche und dem Autobahnabzweig Dresden	34	Fliegertechnisches Bataillon 24 | FTB-24 | 12/025	Dresden | Dresden-Klotzsche | Königsbrücker Landstraße 159
140	12 Dresden Dresden	NVA-VB 8010 Dresden-Klotzsche	47						
141	12 Dresden Dresden			Dresden 3 S. 48	M-33-28-D-b	Im Südwesten von Radeberg			
142	12 Dresden Dresden	NVA-VB 8010 Dresden-Neustadt	47						
143	12 Dresden Dresden			Dresden 3 S. 47 und S. 49	M-33-28-D-a und M-33-28-D-c	Dresden	14	Haus der NVA Dresden | | 12/018	Dresden | Dresden N 6 | Otto-Buchwitz-Straße 84

Signatur	Karte	lt. HA VIII	S.	lt. WBK	Nomenklatur	Lage	S.	lt. NVA	Lage
144	12 Dresden Dresden			Dresden 3 S. 47 und S. 49	M-33-28-D-a und M-33-28-D-c	Dresden	16	Sanitätsbataillon 7 | SanB-7 | 12/004	Dresden | Dresden | Otto-Buchwitz-Straße 125
145	12 Dresden Dresden			Dresden 3 S. 47 und S. 49	M-33-28-D-a und M-33-28-D-c	Dresden	10	Militärgericht Dresden | | 12/003	Dresden | Dresden | Otto-Buchwitz-Straße 117
146	12 Dresden Dresden			Dresden 3 S. 47 und S. 49	M-33-28-D-a und M-33-28-D-c	Dresden	20	Teile / WBK Dresden (BVL) | T / WBK D (BVL) | 12/004	Dresden | Dresden | Otto-Buchwitz-Straße 117
147	12 Dresden Dresden			Dresden 3 S. 47 und S. 49	M-33-28-D-a und M-33-28-D-c	Dresden	20	Wehrkreiskommando Dresden-Land | WKK Dresden | 12/004	Dresden | Dresden | Otto-Buchwitz-Straße 117
148	12 Dresden Dresden			Dresden 3 S. 47 und S. 49	M-33-28-D-a und M-33-28-D-c	Dresden	21	Wehrkreiskommando Dresden-Stadt | WKK Dresd.-St. | 12/221	Dresden | Dresden | Otto-Buchwitz-Straße 119
149	12 Dresden Dresden			Dresden 3 S. 47 und S. 49	M-33-28-D-a und M-33-28-D-c	Dresden	4	Institut Automatisierung der Truppenführung | IMAT | 12/003	Dresden | Dresden | Dr.-Kurt-Fischer-Platz 1

Signatur	Karte	lt. HA VIII	S.	lt. WBK	Nomenklatur	Lage	S.	lt. NVA	Lage
150	12 Dresden Dresden			Dresden 3 S. 47 und S. 49	M-33-28-D-a und M-33-28-D-c	Dresden	5	Militärbibliothek d. DDR | | 12/152	Dresden | Dresden | Dr.-Kurt-Fischer-Platz 3
151	12 Dresden Dresden			Dresden 3 S. 47 und S. 49	M-33-28-D-a und M-33-28-D-c	Dresden	5	Armeemuseum d. DDR | AM | 12/152	Dresden | Dresden | Dr.-Kurt-Fischer-Platz 3
152	12 Dresden Dresden			Dresden 3 S. 47 und S. 49	M-33-28-D-a und M-33-28-D-c	Dresden	20	Wehrbezirkskom-mando Dresden | WBK Dresden | 12/003	Dresden | Dresden | Dr.-Kurt-Fischer-Platz 1
153	12 Dresden Dresden			Dresden 3 S. 47 und S. 49	M-33-28-D-a und M-33-28-D-c	Dresden	3	VEB Projektie-rungsbüro Süd | PBS | 12/001	Dresden | Dresden | Dr.-Kurt-Fischer-Allee 4
154	12 Dresden Dresden	NVA-Objekt (Panzer 7. PD +CA-Objekt) 8060 Dresden, Dr.-Kurt-Fischer-Allee	46	Dresden 3 S. 47 und S. 49	M-33-28-D-a und M-33-28-D-c	Dresden	16	Führung 7. Pan-zerdivision | F / 7. PD | 12/001	Dresden | Dresden | Dr.-Kurt-Fischer-Allee 6
155	12 Dresden Dresden			Dresden 3 S. 47 und S. 49	M-33-28-D-a und M-33-28-D-c	Dresden	16	Stabskompanie 7 | | 12/001	Dresden | Dresden | Dr.-Kurt-Fischer-Allee 6
156	12 Dresden Dresden			Dresden 3 S. 47 und S. 49	M-33-28-D-a und M-33-28-D-c	Dresden	16	Aufklärungsbatail-lon 7 | AB-7 | 12/001	Dresden | Dresden | Dr.-Kurt-Fischer-Allee 6

Signatur	Karte	lt. HA VIII	S.	lt. WBK	Nomenklatur	Lage	S.	lt. NVA	Lage
157	12 Dresden Dresden			Dresden 3 S. 47 und S. 49	M-33-28-D-a und M-33-28-D-c	Dresden	16	Nachrichtenbataillon 7 | NB-7 | 12/001	Dresden | Dresden | Dr.-Kurt-Fischer-Allee 6
158	12 Dresden Dresden			Dresden 3 S. 47 und S. 49	M-33-28-D-a und M-33-28-D-c	Dresden	16	Führungsbatterie CRA 7 | FüBttr CRA-7 | 12/001	Dresden | Dresden | Dr.-Kurt-Fischer-Allee 6
159	12 Dresden Dresden			Dresden 3 S. 47 und S. 49	M-33-28-D-a und M-33-28-D-c	Dresden	16	Führungsbatterie CTLA 7 | FüBttr CTLA-7 | 12/001	Dresden | Dresden | Dr.-Kurt-Fischer-Allee 6
160	12 Dresden Dresden			Dresden 3 S. 47 und S. 49	M-33-28-D-a und M-33-28-D-c	Dresden	16	Bataillon materielle Sicherstellung 7 | BMS-7 | 12/006	Dresden | Dresden | Dr.-Kurt-Fischer-Allee 14
161	12 Dresden Dresden						16	Teile / Bataillon materielle Sicherst. 7 | T / BMS-7 | 12 /010	Dresden | Dresden | Jägerpark
162	12 Dresden Dresden						16	Teile / Bataillon materielle Sicherst. 7 | T / BMS-7 | 12 /002	Dresden | Dresden | Marienallee 4
163	12 Dresden Dresden						14	Musikkorps Dresden | |	Dresden | Dresden | Hainweg 2

Signatur	Karte	lt. HA VIII	S.	lt. WBK	Nomenklatur	Lage	S.	lt. NVA	Lage
								12/025	
164	12 Dresden Dresden						2	Zentrales Gästehaus Preusstraße | | 12/149	Dresden | Dresden | Preußstraße 10
165	12 Dresden Dresden			Dresden 3 S. 46	M-33-28-C-d		2	Unterkunftsabteilung Dresden | UKA D. | 12/008	Dresden | Dresden | Leipziger Straße 2
166	12 Dresden Dresden			Dresden 3 S. 46	M-33-28-C-d	Dresden			
167	12 Dresden Dresden			Dresden 3 S. 46	M-33-28-C-d	Dresden	16	Teile / Bataillon materielle Sicherst. 7 | T / BMS-7 | 12/017	Dresden | Dresden | Bremer Straße 24
168	12 Dresden Dresden						20	Teile / WBK D (Schalt- und Betriebszentr.) | T / WBK D (SBZ) | 12/003	Dresden | Dresden | Postplatz
169	12 Dresden Dresden	NVA-VB Hauptbahnhof 8010 Dresden	47						
170	12 Dresden Dresden			Dresden 3 S. 49	M-33-28-D-c	Ortsteil Blasewitz SFlPl (Segelflugplatz)			

Signatur	Karte	lt. HA VIII	S.	lt. WBK	Nomenklatur	Lage	S.	lt. NVA	Lage
171	12 Dresden Dresden						20	Teile / WBK Dresden (ETKdtr. 3078) | T / WBK D ET-Kdtr. | 12/277	Dresden | Dresden | Ammonstraße 8
172	12 Dresden Dresden						8	VE MHO Betriebsteil Einzelh. Dresden | MHO-EH. DR | ohne	Dresden | Dresden | Reicker Straße 51a
173	12 Dresden Dresden			Dresden 3 S. 49	M-33-28-D-c	Am östlichen Elbeufer	7	Lazarett der Nationalen Volksarmee | Laz NVA | 12/007	Dresden | Dresden | Malerstraße 31-32
174	12 Dresden Dresden	NVA-Militärakademie "Friedrich Engels" 8010 Dresden	46	Dresden 3 S. 49	M-33-28-D-c	Östlich der F 172	3	Militärakademie "Friedrich Engels" | MAFE | 12/005	Dresden | Dresden | August-Bebel-Straße 19-21
175	12 Dresden Dresden						20	Teile / WBK Dresden (NK 1281) | T / WBK D (NK) | 12/246	Dresden | Langebrück | Dresdner Straße
176	12 Dresden Dresden	NVA-Funk-Meß-Station (Nachrichten) 8102 Langebrück	46	Dresden 3 S. 47	M-33-28-D-a	Zwischen Dresden-Klotsche und Langebrück			
177	12 Dresden Dresden	NVA-VB Niedersedlitz 8010 Dresden	47						

Signatur	Karte	lt. HA VIII	S.	lt. WBK	Nomenklatur	Lage	S.	lt. NVA	Lage
178	12 Dresden Dresden	NVA-Funk-Meß-Station (Triebenberg) 8101 Schönfeld	46						
179	12 Dresden Meißen						21	Wehrkreiskommando Meißen | WKK Meißen | 12/227	Meißen | Meißen | August-Bebel-Straße 4
180	12 Dresden Meißen	NVA-VB 8200 Meißen	50						
181	12 Dresden Meißen			Dresden 3 S. 11	M-33-28-A-c	Zwischen Niederau und Weinböhla			
182	12 Dresden Meißen	NVA-VB 8256 Weinböhla	50						
183	12 Dresden Meißen			Dresden 3 S. 43	M-33-28-C-a	Naundorf			
184	12 Dresden Meißen	NVA-VB 8252 Coswig	50						
185	12 Dresden Meißen	NVA-Teststelle (Elbübersetzstelle zw. Gauernitz und Scharfenberg) 8251 Gauernitz	50						
186	12 Dresden Meißen	NVA-Funk-Station (Radar) Garsebach 8251 Robschütz	50						

Signatur	Karte	lt. HA VIII	S.	lt. WBK	Nomenklatur	Lage	S.	lt. NVA	Lage
187	12 Dresden Meißen	NVA-Funk-Station (Radar) Scharfen-berg / Riemsdorf / Bockwen 8251 Naustadt	50				38	Funktechnische Kompanie 314 | FuTK-314 | 12/022	Meißen | Scharfenberg | Naustadt |
188	12 Dresden Meißen			Dresden 3 S. 40 und S. 43	M-33-27-D-b und M-33-28-C-a	Südöstlich von Riemsdorf			
189	12 Dresden Meißen			Dresden 3 S. 43	M-33-28-C-a	Südlich von Naustadt			
190	12 Dresden Freital			Dresden 3 S. 45	M-33-28-C-c	Südlich von Braunsdorf			
191	12 Dresden Freital						21	Wehrkreiskom-mando Freital | WKK Freital | 12/158	Freital | Freital | Lasskestraße 1
192	12 Dresden Freital	NVA-VB (GSSD) 8215 Klingenberg	47						
193	12 Dresden Dippoldis-walde						9	Erholungsheim-gruppe Waldbä-renburg | | 12/035	Dippoldiswalde | Waldbärenburg | Altenberger Straße
194	12 Dresden Dippoldis-walde						9	Erholungsheim Waldbärenburg | | 12/035	Dippoldiswalde | Waldbärenburg | Altenberger Straße

Signatur	Karte	lt. HA VIII	S.	lt. WBK	Nomenklatur	Lage	S.	lt. NVA	Lage
195	12 Dresden Dippoldis-walde						9	Erholungsheim Geising | | 12/103	Dippoldiswalde | Geising | Lindenallee 265
196	12 Dresden Dippoldis-walde						20	Wehrkreiskom-mando Dippoldis-walde | WKK Dippoldisw. | 12/167	Dippoldiswalde | Dippoldiswalde | Kirchplatz 8
197	12 Dresden Riesa [Pirna]	NVA-Lager (Tankla-ger) 8301 Dorf Wehlen östlich von Pirna	52						
198	12 Dresden Pirna	NVA-VB (GSSD) 8312 Heidenau	51						
ident. mit 132	12 Dresden Pirna auch Sebnitz	NVA-Objekt 8301 Mockethal	51	Dresden 3 S. 81	M-33-40-B-b	Zwischen Mo-ckethal Dober-zeit und Lohmen	33	Treib - und Schmierstoff-werkst. u. LG. 24 | T / SWL-24 | 12/116	Pirna | Lohmen (Herren-leite) | Straße nach Lohmen
199	12 Dresden Pirna			Dresden 3 S. 81	M-33-40-B-b	Westlich der Elbebrücke	16	Teile Pionierbatail-lon 7 | T / PiB-7 | 12/184	Pirna | Pirna | Am Elbufer 12
200	12 Dresden Pirna						21	Wehrkreiskom-mando Pirna | WKK Pirna | 12/154	Pirna | Pirna | Grohmannstraße 1
201	12 Dresden Pirna			Dresden 3 S. 81	M-33-40-B-b	An der Straße zwischen Pirna und Rottwern-			

Signatur	Karte	lt. HA VIII	S.	lt. WBK	Nomenklatur	Lage	S.	lt. NVA	Lage
						dorf			
202	12 Dresden Pirna	NVA-Objekt (Pionierbat. 7. PD) 8300 Pirna	51	Dresden 3 S. 81	M-33-40-B-b	Pirna	16	Bataillon Chemische Abwehr 7 | BChA-7 | 12/034	Pirna | Pirna | Wilhelm-Pieck-Straße 51
203	12 Dresden Pirna			Dresden 3 S. 81	M-33-40-B-b	Pirna	16	Pionierbataillon 7 | PiB-7 | 12/034	Pirna | Pirna | Wilhelm-Pieck-Straße 51
204	12 Dresden Pirna			Dresden 3 S. 81	M-33-40-B-b	Östlich von Köttewitz-Krebs			
205	12 Dresden Pirna			Dresden 3 S. 84	M-33-41-A-a	Südöstlich von Struppen			
206	12 Dresden Pirna	NVA-Objekt Resrevelager (Zentr. Versorgungslager) 8321 Prossen	51	Dresden 3 S. 84 und S. 85	M-33-41-A-a und M-33-41-A-b	Im Südosten von Sprossen bis zur Elbe	6	Versorgungslager 2 | VL-2 | 12/038	Pirna | Prossen | Tahlstraße
207	12 Dresden Pirna	NVA-VB (GSSD) 8320 Bad Schandau	51						
208	12 Dresden Pirna			Dresden 3 S. 83	M-33-40-B-d	Nördlich von Cotta			
209	12 Dresden Pirna			Dresden 3 S. 82 und S. 83	M-33-40-B-c und M-33-40-B-d	Biensdorf Schlottwitz			

Signatur	Karte	lt. HA VIII	S.	lt. WBK	Nomenklatur	Lage	S.	lt. NVA	Lage
	12 Dresden Strausberg [= Bezirk 5 Frankfurt / Oder]						32	Teile / Führ. u. Zentrum f. kosm. Ausbildung | | 12/094 [= Bezirk 12 Dresden?]	Strausberg | Strausberg | Hennickendorfer Chaussee
1	13 Leipzig Delitzsch	NVA-Flugplatz 7271 Roitzschjora	125						
2	13 Leipzig Delitzsch	NVA-Unteroffiziers-schule MB 3 Kurt Bennewitz 7271 Benndorf	125						
3	13 Leipzig Delitzsch	NVA-Militärverlade-punkt (GSSD) 7270 Delitzsch	125						
4	13 Leipzig Delitzsch						14	Haus der NVA Delitzsch | | ohne	Delitzsch | Delitzsch |
5	13 Leipzig Delitzsch auch 8 Halle Bitterfeld			Erfurt 1 S. 170	M-33-13-B-c	Nördlich von Delitzsch, zwi-schen Rödgen und Benndorf	17	Ausbildungszent-rum 17 | AZ-17 | 13/093	Delitzsch | Delitzsch | Straße nach Bit-terfeld
6	13 Leipzig Delitzsch auch 8 Halle Bitterfeld			Erfurt 1 S. 170	M-33-13-B-c	Nördlich von Delitzsch, zwi-schen Rödgen und Benndorf	17	Nachrichtenaus-bildungsbataillon 17 | NAB-17 | 13/093	Delitzsch | Delitzsch | Straße nach Bit-terfeld

Signatur	Karte	lt. HA VIII	S.	lt. WBK	Nomenklatur	Lage	S.	lt. NVA	Lage
7	13 Leipzig Delitzsch auch 8 Halle Bitterfeld			Erfurt 1 S. 170	M-33-13-B-c	Nördlich von Delitzsch, zwischen Rödgen und Benndorf	17	Teile / AZ-17 (FR Mot.-Schützen) | T / AZ-17 MS | 13/093	Delitzsch | Delitzsch | Straße nach Bitterfeld
8	13 Leipzig Delitzsch auch 8 Halle Bitterfeld			Erfurt 1 S. 170	M-33-13-B-c	Nördlich von Delitzsch, zwischen Rödgen und Benndorf	17	Teile / AZ-17 (FR Panzer) | T / AZ-17 Pz | 13/093	Delitzsch | Delitzsch | Straße nach Bitterfeld
8	13 Leipzig Delitzsch auch 8 Halle Bitterfeld			Erfurt 1 S. 170	M-33-13-B-c	Nördlich von Delitzsch, zwischen Rödgen und Benndorf	17	Raketenabteilung 17 | RA-17 | 13/093	Delitzsch | Delitzsch | Straße nach Bitterfeld
9	13 Leipzig Delitzsch auch 8 Halle Bitterfeld			Erfurt 1 S. 170	M-33-13-B-c	Nördlich von Delitzsch, zwischen Rödgen und Benndorf	17	Teile / AZ-17 (FR Artillerie) | T / AZ-17 Ar | 13/093	Delitzsch | Delitzsch | Straße nach Bitterfeld
10	13 Leipzig Delitzsch auch 8 Halle Bitterfeld			Erfurt 1 S. 170	M-33-13-B-c	Nördlich von Delitzsch, zwischen Rödgen und Benndorf	17	Teile / AZ-17 (FR Spezialtr. u. Dienste) | T / AZ-17 SD | 13/093	Delitzsch | Delitzsch | Straße nach Bitterfeld

Signatur	Karte	lt. HA VIII	S.	lt. WBK	Nomenklatur	Lage	S.	lt. NVA	Lage
11	13 Leipzig Delitzsch auch 8 Halle Bitterfeld			Erfurt 1 S. 170	M-33-13-B-c	Nördlich von Delitzsch, zwischen Rödgen und Benndorf	17	Teile / AZ-17 (FR WG / Dienste) | T / AZ-17 WG | 13/093	Delitzsch | Delitzsch | Straße nach Bitterfeld
12	13 Leipzig Delitzsch						21	Wehrkreiskommando Delitzsch | WKK Delitzsch | 13/104	Delitzsch | Delitzsch | Hallesche Straße 58
13	13 Leipzig Delitzsch	NVA-VB (GSSD) 7271 Krensitz	125						
14	13 Leipzig Delitzsch	NVA-VB (GSSD) 7272 Rackwitz	125						
15	13 Leipzig Eilenburg	NVA-Objekt (Chemie - Alaunwerk) 7282 Bad Düben	126	Dresden 2 S. 74	M-33-14-A-a	Nördlich der Mulde zwischen Bad Düben und Brösa	13	Bataillon Chemische Abwehr 3 | BChA-3 | 13/047	Eilenburg | Bad Düben | Alaunwerksweg
16	13 Leipzig Eilenburg			Dresden 2 S. 74	M-33-14-A-a	Nördlich der Mulde zwischen Bad Düben und Brösa	14	Detonometrie- und Aufklärungsbataillon 3 | DetAB-3 | 13/047	Eilenburg | Bad Düben | Alaunwerksweg
17	13 Leipzig Eilenburg	NVA-Objekt 7282 Bad Düben	126						
18	13 Leipzig Eilenburg			Dresden 2 S. 74 und S. 75	M-33-14-A-a und M-33-14-A-b	Bad Düben	35	Teile / MTS d. LSK / LV (Ausl. Militärakd.) | T / MTS LSK / LV | 13/070	Eilenburg | Bad Düben | Schmiedeberger Straße

Verzeichnis der Standorte der NVA (MfNV, NVA und Grenztruppen der NVA)

Signatur	Karte	lt. HA VIII	S.	lt. WBK	Nomenklatur	Lage	S.	lt. NVA	Lage
19	13 Leipzig Eilenburg	NVA-Unteroffiziers-schule (LSK/LV) Har-ry Kühn 7282 Bad Düben	126	Dresden 2 S. 74 und S. 75	M-33-14-A-a und M-33-14-A-b	Bad Düben	35	Militärtechnische Schule der LSK / LV | MTS LSK / LV | 13/070	Eilenburg | Bad Düben | Schmiedeberger Straße
20	13 Leipzig Eilenburg und Torgau [8 Halle = Gräfenhaini-chen]			Dresden 2 S. 75 und S. 78	M-33-14-A-a und M-33-14-A-b	Gräfenhainichen Söllichau Kossa	13	Wartungseinheit 13 | WE-13 | 13/087	Gräfenhaini-chen | Söllichau | Kossa | Straße von Kossa nach Fal-kenberg [Gräfen-hainichen liegt im Bezirk Halle. Kreis Eilenburg | Ort Kossa und Kreis Torgau | Ort Falkenberg liegen im Bezirk Leipzig.]

Signatur	Karte	lt. HA VIII	S.	lt. WBK	Nomenklatur	Lage	S.	lt. NVA	Lage
21	13 Leipzig Eilenburg und Torgau [8 Halle = Gräfenhainichen]			Dresden 2 S. 75 und S. 78	M-33-14-A-a und M-33-14-A-b	Gräfenhainichen Söllichau Kossa	13	Pionierinstandsetzungs- und Bergekompanie 3 | PiIBK-3 | 13/044	Gräfenhainichen | Söllichau | Kossa | Straße von Kossa nach Falkenberg [Gräfenhainichen liegt im Bezirk Halle. Kreis Eilenburg | Ort Kossa und Kreis Torgau | Ort Falkenberg liegen im Bezirk Leipzig.]
22	13 Leipzig Eilenburg und Torgau [8 Halle = Gräfenhainichen]			Dresden 2 S. 75 und S. 78	M-33-14-A-a und M-33-14-A-b	Gräfenhainichen Söllichau Kossa	13	Pionierwerkstatt und -lager 13 | PiWL-13 | 13/044	Gräfenhainichen | Söllichau | Kossa | Straße von Kossa nach Falkenberg [Gräfenhainichen liegt im Bezirk Halle. Kreis Eilenburg | Ort Kossa und Kreis Torgau | Ort Falkenberg liegen im Bezirk Leipzig.]

Signatur	Karte	lt. HA VIII	S.	lt. WBK	Nomenklatur	Lage	S.	lt. NVA	Lage
23	13 Leipzig Eilenburg und Torgau [8 Halle = Gräfenhainichen]			Dresden 2 S. 75 und S. 78	M-33-14-A-b M-33-14-B-a	Gräfenhainichen Söllichau Kossa	14	Chemische Werkstatt und Lager 13 | ChWL-13 | 13/063	Gräfenhainichen | Söllichau | Kossa | Straße von Kossa nach Falkenberg [Gräfenhainichen liegt im Bezirk Halle. Kreis Eilenburg | Ort Kossa und Kreis Torgau | Ort Falkenberg liegen im Bezirk Leipzig.]
24	13 Leipzig Eilenburg	NVA-Flugplatz 7281 Tiefensee	126						
25	13 Leipzig Eilenburg	NVA-Konzentrierungsraum 7281 Wellaune	126						
26	13 Leipzig Eilenburg	NVA-Lager-Werkstätten (Lagerpl. f. Brückenbau) 7281 Laußig (an der Reichsbahnstraße)	126						
27	13 Leipzig Eilenburg			Dresden 2 S. 76	M-33-14-A-c	Zwischen Hohenprießnitz und Gruna, am Ostufer der Mulde			

Verzeichnis der Standorte der NVA (MfNV, NVA und Grenztruppen der NVA)

Signatur	Karte	lt. HA VIII	S.	lt. WBK	Nomenklatur	Lage	S.	lt. NVA	Lage
28	13 Leipzig Eilenburg	NVA-Objekt (Trella) 7281 Mockrehna	126						
29	13 Leipzig Eilenburg	NVA-Lager-Werk-stätten (Munitionsla-ger (ML 13) 7281 Strelln	126	Dresden 2 S. 80 und S. 116	M-33-14-B-c und M-33-14-D-a	Südwestlich von Mockrehna	14	Munitionslager 13 | ML-13 | 13/033	Eilenburg | Mockrehna |
30	13 Leipzig Eilenburg	NVA-Übungsgelände 7281 Strelln	126	Dresden 2 S. 80 und S. 116	M-33-14-B-c und M-33-14-D-a	Südwestlich von Mockrehna			
31	13 Leipzig Eilenburg	NVA-VB (GSSD) (VB zum NVA-Objekt Strelln) 7281 Strelln	126	Dresden 2 S. 80 und S. 116	M-33-14-B-c und M-33-14-D-a	Südwestlich von Mockrehna			
32	13 Leipzig Eilenburg	NVA-VB (GSSD) 7281 Mörtitz	126						
33	13 Leipzig Eilenburg	NVA-Übungsgelände (Schießplatz) 7281 Sprotta	126	Dresden 2 S. 77 und S. 113	M-33-14-A-d und M-33-14-C-b	Sprotta			
34	13 Leipzig Eilenburg			Dresden 2 S. 113	M-33-14-C-b	Im Norden von Paschwitz			
35	13 Leipzig Eilenburg	NVA-VB (GSSD) 7281 Kämmereiforst	126						
36	13 Leipzig Eilenburg	NVA-VB (GSSD) 7280 Eilenburg	126						

Signatur	Karte	lt. HA VIII	S.	lt. WBK	Nomenklatur	Lage	S.	lt. NVA	Lage
37	13 Leipzig Eilenburg	NVA-Objekt (Bat. Funkelektr. Kampf 3 des MB 3 Geschoß-werferabt.) 7280 Eilenburg	126	Dresden 2 S. 113	M-33-14-C-b	Nördlich vom Bahnhof Eilin-burg bis zur Mulde	13	Geschoßwerferab-teilung 3 | GeWA-3 | 13/031	Eilenburg | Eilenburg | Kranoldstraße 13-19
38	13 Leipzig Eilenburg			Dresden 2 S. 113	M-33-14-C-b	Nördlich vom Bahnhof Eilin-burg bis zur Mulde	13	Bataillon Funk-elektronischer Kampf 3 | BFEK-3 | 13/031	Eilenburg | Eilenburg | Kranoldstraße 13-19
39	13 Leipzig Eilenburg	WKK 7280 Eilenburg, Bahnhofstraße	126				21	Wehrkreiskom-mando Eilenburg | WKK Eilenburg | 13/078	Eilenburg | Eilenburg | Bahnhofstraße 25
40	13 Leipzig Eilenburg			Dresden 2 S. 113	M-33-14-C-b	Südlich der Ei-senbahnbrücke in Eilenburg			
41	13 Leipzig Torgau auch 6 Cottbus Jessen	NVA-Übersetzstelle (für Eisenbahnen) (auch GSSD) 7294 Dommitzsch-Prettin	131	Dresden 2 S. 79	M-33-14-B-b	Am Westufer der Elbe			
42	13 Leipzig Torgau	NVA-VB (GSSD) 7291 Drebligar	132						
43	13 Leipzig Torgau	NVA-Objekt (Muniti-onsaufbereitungs-werk) 7291 Vogelsang	131	Dresden 2 S. 79	M-33-14-B-b	Südwestlich von Elsnig und Vo-gelsang	7	Instandsetzungs-basis für Munition 2 | | 13/032	Torgau | Vogelsang |

Signatur	Karte	lt. HA VIII	S.	lt. WBK	Nomenklatur	Lage	S.	lt. NVA	Lage
44	13 Leipzig Torgau			Dresden 2 S. 79	M-33-14-B-b	Südwestlich von Elsnig und Vogelsang	7	Munitionslager 42 | ML-42 | 13/032	Torgau | Vogelsang | Straße südlich von Dommitzsch
45	13 Leipzig Torgau			Dresden 2 S. 79	M-33-14-B-b	Südwestlich von Elsnig und Vogelsang	7	Labor für Munition 2 | Lab. Mun-2 | 13/032	Torgau | Vogelsang | Straße südlich von Dommitzsch
46	13 Leipzig Torgau						2	Ingenieurbauregiment 12 | IBR-12 | 13/034	Torgau | Neiden | Annaburger Straße
47	13 Leipzig Torgau	NVA-Objekt (Pionierreinheit) 7291 Neiden	131						
48	13 Leipzig Torgau			Dresden 2 S. 79 und S. 81	M-33-14-B-b und M-33-14-B-d	Südwestlich von Neiden			
49	13 Leipzig Torgau	NVA-Teststelle (Elbübersetzstelle) Last-Mockritz 7291 Neiden	131	Dresden 2 S. 79	M-33-14-B-b	Am Ostufer der Elbe, zwischen Last und Mockritz			
50	13 Leipzig Torgau	NVA-Konzentrierungsraum (B-Räume) 7291 Zwethau	131						
51	13 Leipzig Torgau	NVA-Objekt 7291 Roitzsch	131						

Signatur	Karte	lt. HA VIII	S.	lt. WBK	Nomenklatur	Lage	S.	lt. NVA	Lage
52	13 Leipzig Torgau	NVA-VB (GSSD) 7290 Torgau	132						
53	13 Leipzig Torgau	NVA-Lager-Werkstätten (Versorgungslager) 7290 Torgau, Eilenburger Straße	131	Dresden 2 S. 81	M-33-14-B-d	Am westlichen Ortsausgang von Torgau	17	Komplexlager 13 | KL-13 | 13/042	Torgau | Torgau | Eilenburger Straße
54	13 Leipzig Torgau						21	Wehrkreiskommando Torgau | WKK Torgau | 13/066	Torgau | Torgau | Südring 2
55	13 Leipzig Torgau	NVA-VB (GSSD) 7293 Belgern	132						
56	13 Leipzig Wurzen eigentlich Kreis Torgau	NVA-Lager-Werkstätten (Munitionslager) 7251 Schöna	132						
57	13 Leipzig Wurzen			Dresden 2 S. 114	M-33-14-C-c	Zwischen Gerichshain und Machern			
58	13 Leipzig Wurzen	NVA-Lager-Werkstätten (Lagerplatz f. Brückenbau) 7251 Thallwitz	132						
59	13 Leipzig Wurzen	NVA-Lager-Werkstätten (Sprengstofflager) 7251 Großzschepa	132						

Signatur	Karte	lt. HA VIII	S.	lt. WBK	Nomenklatur	Lage	S.	lt. NVA	Lage
60	13 Leipzig Wurzen						21	Wehrkreiskom-mando Wurzen | WKK Wurzen | 13/085	Wurzen | Wurzen | Friedrich-Ebert-Straße 2
61	13 Leipzig Leipzig	NVA-VB (GSSD) 7010 Schkeuditz	128						
62	13 Leipzig Leipzig	NVA-Funk-Meß-Station (Stab MB 3) 7142 Lindenthal / Breitenfeld	129	Erfurt 1 S. 211	M-33-13-D-c	Im Süden von Breitenfeld			
63	13 Leipzig Leipzig	NVA-Militärlager-Werkstätten (Munila-ger MB 3 im Tan-nenwald) 7142 Lindenthal, Straße nach Rade-feld	129	Erfurt 1 S. 211	M-33-13-D-c	Nordwestlich von Lindenthal			
64	13 Leipzig Leipzig	NVA-Übungsgelände 7142 Lindenthal	129	Erfurt 1 S. 211	M-33-13-D-c	Nordwestlich von Lindenthal			
65	13 Leipzig Leipzig	NVA-VB (GSSD) 7010 Leipzig-Wahren	128						
66	13 Leipzig Leipzig	NVA-Funk-Meß-Station (Radarsys-tem Möckern) 7145 Wiederitzsch	129						
67	13 Leipzig Leipzig	NVA-VB (GSSD) 7145 Wiederitzsch	128						

Signatur	Karte	lt. HA VIII	S.	lt. WBK	Nomenklatur	Lage	S.	lt. NVA	Lage
68	13 Leipzig Leipzig	NVA-Militärunterkunft (Lazarett MB 3) 7145 Wiederitzsch, Bahnhofstraße	129	Erfurt 1 S. 211	M-33-13-D-c	Im Norden von Leipzig westlich von Wiederitzsch	14	Lazarett Leipzig | Laz L. | 13/025	Leipzig | Leipzig-Wiederitzsch | Bahnhofstraße 86
69	13 Leipzig Leipzig						2	Unterkunftsabteilung Leipzig | UKA L. | 13/007	Leipzig | Leipzig N-22 | Richterstraße 3
70	13 Leipzig Leipzig	NVA-Übungsgelände (Fla-Regiment 3) 7022 Leipzig, Landsberger Straße	129	Erfurt 1 S. 211	M-33-13-D-c	Im Norden von Leipzig			
71	13 Leipzig Leipzig	NVA-Objekt (MB 3 AR 3) 7022 Leipzig, Wiederitzscher Weg	129						
72	13 Leipzig Leipzig						14	Artilleriewerkstatt und -lager 13 | AWL-13 | 13/022	Leipzig | Leipzig | Max-Liebermann-Straße 3
73	13 Leipzig Leipzig						2	Unterkunftsabteilung 2 | UKA-2 | 13/026	Leipzig | Leipzig | Max-Liebermann-Straße 17
74	13 Leipzig Leipzig						14	Teile / Bataillon materielle Sicherst. 3 | T / BMS-3 |	Leipzig | Leipzig | Max-Liebermann-Straße 36

Signatur	Karte	lt. HA VIII	S.	lt. WBK	Nomenklatur	Lage	S.	lt. NVA	Lage
								13/026	
75	13 Leipzig Leipzig	NVA-Unterkunft (Georg Schumann Kaserne) 7010 Leipzig, Olbrichtstraße	129						
76	13 Leipzig Leipzig						8	VE MHO Betriebsteil Einzelh. Leipz. / Halle | MHO-EH. L / H | 13/022	Leipzig | Leipzig | Olbrichtstraße 3
77	13 Leipzig Leipzig						11	Instandsetzungs- und Ausbildungszentrum 40 | | 13/022	Leipzig | Leipzig | Olbrichtstraße 13
78	13 Leipzig Leipzig						13	Topographisch-geodätische Einheit 3 | TGE-3 | 13/022	Leipzig | Leipzig | Olbrichtstraße 13-15
79	13 Leipzig Leipzig						13	Funktechnisches Bataillon 3 | FuTB-3 | 13/022	Leipzig | Leipzig | Olbrichtstraße 13-15

Signatur	Karte	lt. HA VIII	S.	lt. WBK	Nomenklatur	Lage	S.	lt. NVA	Lage
80	13 Leipzig Leipzig						13	Artillerieregiment 3 | AR-3 | 13/022	Leipzig | Leipzig | Olbrichtstraße 13
81	13 Leipzig Leipzig	NVA-Unterkunft 7022 Leipzig, Jonny-Scheer- Straße	129	Erfurt 1 S. 211	M-33-13-D-c	In Leipzig nördlich der Gleise			
82	13 Leipzig Leipzig			Erfurt 1 S. 211	M-33-13-D-c	In Leipzig nördlich der Gleise	13	Kommando des Militärbezirkes III | Kdo. MB III | 13/024	Leipzig | Leipzig | Viertelsweg 57
83	13 Leipzig Leipzig	NVA-Objekt (MB 3) 7022 Leipzig, Viertels Weg	129	Erfurt 1 S. 211	M-33-13-D-c	In Leipzig nördlich der Gleise			
84	13 Leipzig Leipzig	NVA-Objekt (MB 3/LRD 13) 7022 Leipzig	129	Erfurt 1 S. 211	M-33-13-D-c	In Leipzig nördlich der Gleise			
85	13 Leipzig Leipzig			Erfurt 1 S. 211	M-33-13-D-c	In Leipzig nördlich der Gleise	13	Vereinigter GS d. Fliegerkr. / TLA 3 | | 13/022	Leipzig | Leipzig | Viertelsweg 57
86	13 Leipzig Leipzig			Erfurt 1 S. 211	M-33-13-D-c	In Leipzig nördlich der Gleise	13	Nachrichtenbataillon 3001 | NB-3001 | 13/023	Leipzig | Leipzig | Viertelsweg 57
87	13 Leipzig Leipzig			Erfurt 1 S. 211	M-33-13-D-c	In Leipzig nördlich der Gleise	14	Auswerte-, Rechen- u. Informationsgr. 13 | ARIG-13 |	Leipzig | Leipzig | Viertelsweg 57

Signatur	Karte	lt. HA VIII	S.	lt. WBK	Nomenklatur	Lage	S.	lt. NVA	Lage
								13/024	
88	13 Leipzig Leipzig			Erfurt 1 S. 211	M-33-13-D-c	In Leipzig Golis			
89	13 Leipzig Leipzig						8	VE MHO Betriebsteil Großhandel | MHO-BT. GH | 13/095	Leipzig | Leipzig | Essener Staße 32
90	13 Leipzig Leipzig						14	Gästehaus Leipzig | | 13/028	Leipzig | Leipzig | Gräfestraße 38
91	13 Leipzig Leipzig			Erfurt 1 S. 211	M-33-13-D-c	In Leipzig, nördlich der F 6	11	Stabsmusikkorps Leipzig | | 13/023	Leipzig | Leipzig | Georg-Schumann-Straße 146
92	13 Leipzig Leipzig			Erfurt 1 S. 211	M-33-13-D-c	In Leipzig, nördlich der F 6	13	Wach- und Sicherstellungsbataillon 3 | WSB-3 | 13/023	Leipzig | Leipzig | Georg-Schumann-Straße 146
93	13 Leipzig Leipzig	NVA-Funk-Meß-Station (NR 3) 7010 Leipzig, Georg-Schumann-Straße	129	Erfurt 1 S. 211	M-33-13-D-c	In Leipzig, nördlich der F 6	13	Nachrichtenregiment 3 | NR-3 | 13/023	Leipzig | Leipzig | Georg-Schumann-Straße 146

Signatur	Karte	lt. HA VIII	S.	lt. WBK	Nomenklatur	Lage	S.	lt. NVA	Lage
94	13 Leipzig Leipzig			Erfurt 1 S. 211	M-33-13-D-c	In Leipzig, nördlich der F 6	10	Militärobergericht Leipzig | | 13/023	Leipzig | Leipzig | Georg-Schumann-Straße 144-148
95	13 Leipzig Leipzig			Erfurt 1 S. 211	M-33-13-D-c	In Leipzig, nördlich der F 6	13	Propagandakompanie 3 | PrK-3 | 13/023	Leipzig | Leipzig | Georg-Schumann-Straße 144-148
96	13 Leipzig Leipzig			Erfurt 1 S. 211	M-33-13-D-c	In Leipzig, nördlich der F 6	13	Nachrichtenkompanie RFS 3 | NK / RFS-3 | 13/023	Leipzig | Leipzig | Georg-Schumann-Straße 144-148
97	13 Leipzig Leipzig						7	Teile / Bereich Beschaffung und Instands. | | 13/029	Leipzig | Leipzig | Otto-Nuschke-Straße 31
98	13 Leipzig Leipzig	NVA-VB (GSSD) 7127 Leipzig	128						
99	13 Leipzig Leipzig	NVA-VB (GSSD) 7127 Leipzig (HB)	128						
100	13 Leipzig Leipzig						8	VE MHO Direktion, Zentr. Abrechenstelle | MHO-D. / ASt | ohne	Leipzig | Leipzig | Nikolaistraße 28

Signatur	Karte	lt. HA VIII	S.	lt. WBK	Nomenklatur	Lage	S.	lt. NVA	Lage
101	13 Leipzig Leipzig						21	Wehrkreiskommando Leipzig-Land | WKK Leipzig-L. | 13/084	Leipzig | Leipzig | Karl-Tauchnitz-Straße 7
102	13 Leipzig Leipzig						21	Wehrkreiskommando Leipzig-Stadt | WKK Leipzig | 13/097	Leipzig | Leipzig | Grassistraße 40
103	13 Leipzig Leipzig	NVA-VB (GSSD) 7034 Leipzig, Straße des Komsomol	128						
104	13 Leipzig Leipzig	NVA-VB (GSSD) 7123 Engelsdorf (Leipzig-Engelsdorf)	128						
105	13 Leipzig Leipzig	NVA-Objekt (Spezialschule) 7133 Markkleeberg	129	Erfutz 2 S. 38	M-33-25-B-a	Im Westen von Markkleeberg	11	Lehrg. Hochschulreifeausb. d. OHS d. LaSK L. | Lehrg. HSR L. | 13/048	Leipzig | Leipzig | Mendelssohnstraße
106	13 Leipzig Leipzig	NVA-Objekt WBK 7123 Engelsdorf, Torgauer Straße / Wodanstraße A10, km 77,0	129	Erfurt 1 S. 212	M-33-13-D-d	Nordwestlich der Anschlußstelle Leipzig NO	21	Wehrbezirkskommando Leipzig | WBK Leipzig | 13/077	Leipzig | Leipzig | Wodanstraße 19
107	13 Leipzig Leipzig			Erfurt 1 S. 212	M-33-13-D-d	Nordwestlich der Anschlußstelle Leipzig NO	21	Teile / WBK Leipzig (NK 1381) | T / WBK L (NK) |	Leipzig | Leipzig | Wodanstraße 19

Signatur	Karte	lt. HA VIII	S.	lt. WBK	Nomenklatur	Lage	S.	lt. NVA	Lage
								13/077	
108	13 Leipzig Leipzig			Erfurt 1 S. 212	M-33-13-D-d	Nordwestlich der Anschluß-stelle Leipzig NO	21	Teile / WBK Leipzig (Standort-zug) | T / WBK L (STOZ) | 13/077	Leipzig | Leipzig | Wodanstraße 19
109	13 Leipzig Leipzig			Erfurt 1 S. 212	M-33-13-D-d	Nordwestlich der Anschluß-stelle Leipzig NO	21	Teile / WBK Leipzig (BVL 1340) | T / WBK L (BVL) | 13/105	Leipzig | Leipzig | Wodanstraße 19
110	13 Leipzig Leipzig			Erfutz 2 S. 39	M-33-25-B-b	Zwischen Holz-hausen und Leipzig Stötteritz	21	Teile / WBK L (Schalt- u. Be-triebszentr.) | T / WBK L (SBZ) | 13/099	Holzhausen [= Leipzig] | Holzhausen | Kärnerweg 69
111	13 Leipzig Leipzig	NVA-Übungsgelände (Schießplatz) auch MfS und MdI 7103 Dölzig Bienitz	128	Erfurt 1 S. 208 und S. 209	M-33-13-C-d und M-33-13-D-c	Östlich von Döl-zig am Südufer des Saale-Elster-Kanal			
112	13 Leipzig Leipzig			Dresden 2 S. 114 und Erfurt 1 S. 212	M-33-14-C-c und M-33-13-D-d	Südlich von Pö-nitz			

Signatur	Karte	lt. HA VIII	S.	lt. WBK	Nomenklatur	Lage	S.	lt. NVA	Lage
113	13 Leipzig Leipzig	NVA-VB (GSSD) 7101 Rückmarsdorf	128						
114	13 Leipzig / Borna			Erfutz 2 S. 40 und S. 41	M-33-25-B-c und M-33-25-B-d	Östlich von der F 2 bei Zwenkau Segelflugplatz			
115	13 Leipzig / Borna	NVA-VB (GSSD) 7222 Groitzsch	124						
116	13 Leipzig / Borna						21	Wehrkreiskom-mando Borna | WKK Borna | 13/076	Borna | Borna | Rosa-Luxemburg-Straße 7
117	13 Leipzig Grimma	NVA-VB (GSSD) 7241 Naunhof	127						
118	13 Leipzig Grimma	NVA-Funk-Meß-Station (Ausweich-stelle Funk) 7241 Köhra	127						
119	13 Leipzig Grimma			Erfurt 2 S. 42 und S. 44	M-33-26-A-a und M-33-26-A-c	Lindhardt	14	Instandsetzungs-bataillon 3 | IB-3 | 13/053	Grimma | Lindhardt | Karl-Liebknecht-Straße
120	13 Leipzig Grimma	NVA-Lager-Werk-stätten (Reservela-ger) 7241 Lindhardt	127	Erfurt 2 S. 42 und S. 44	M-33-26-A-a und M-33-26-A-c	Lindhardt	36	Lager für Fla-Raketentechnik 21 | LFRT-21 | 13/053	Grimma | Lindhardt | Karl-Liebknecht-Straße

Signatur	Karte	lt. HA VIII	S.	lt. WBK	Nomenklatur	Lage	S.	lt. NVA	Lage
121	13 Leipzig Grimma						21	Wehrkreiskommando Grimma | WKK Grimma | 13/068	Grimma | Grimma | Beiersdorfer Straße 1
122	13 Leipzig Grimma	NVA-Objekt (Ausweichführungsstelle) 7241 Nimbschen	127	Erfurt 2 S. 45	M-33-26-A-d	Südwestlich von Kloster Nimbschen			
123	13 Leipzig Grimma	NVA-VB (GSSD) 7241 Lauterbach	127						
124	13 Leipzig Grimma	NVA-Objekt (Ausweichführungsstelle) 7241 Glasten	127	Erfurt 2 S. 45 und S. 91	M-33-26-A-d und M-33-26-C-b	Glasten			
125	13 Leipzig Oschatz			Dresden 2 S. 122	M-33-15-C-c	Nördlich von Lampertswalde			
126	13 Leipzig Oschatz			Dresden 3 S. 1	M-33-27-A-a	Westlich von Lampersdorf			
127	13 Leipzig Oschatz	NVA-Objekt (NIR) 7260 Oschatz, Nossener Straße	130						
128	13 Leipzig Oschatz						21	Wehrkreiskommando Oschatz | WKK Oschatz | 13/050	Oschatz | Oschatz | Alexander-Puschkin-Straße 24
129	13 Leipzig Oschatz	NVA-Funk-Meß-Station 7260 Oschatz	130						

Signatur	Karte	lt. HA VIII	S.	lt. WBK	Nomenklatur	Lage	S.	lt. NVA	Lage
130	13 Leipzig Oschatz	NVA-VB (GSSD) 7261 Bornitz	130						
131	13 Leipzig Oschatz	NVA-Objekt (Sport-platz) 7261 Thalheim	130						
132	13 Leipzig Döbeln			Erfurt 2 S. 95	M-33-26-D-b	Westlich von Leisnig			
133	13 Leipzig Döbeln	NVA-VB (GSSD) 7302 Leisnig	125						
134	13 Leipzig Döbeln	NVA-ÜG 7320 Miera	125	Dresden 3 S. 35	M-33-27-C-a	Zwischen Miera und Nöth-schütz, nord-westlich von Döbeln			
135	13 Leipzig Döbeln	NVA-Objekt (FR-7) 7300 Döbeln, Hein-rich-Heine-Straße	125	Dresden 3 S. 35	M-33-27-C-a	Am Ostufer der Freiberger Mul-de			
136	13 Leipzig Döbeln	NVA-VB (GSSD) 7300 Döbeln	125						
137	13 Leipzig Döbeln			Dresden 3 S. 35	M-33-27-C-a	Im Westen von Döbeln	13	Leitungsbauregi-ment 3 | LBR-3 | 13/030	Döbeln | Döbeln | Theodor-Kunzemann-Straße 8
138	13 Leipzig Döbeln						21	Wehrkreiskom-mando Döbeln | WKK Döbeln | 13/030	Döbeln | Döbeln | Straße der Be-freiung 11a

Signatur	Karte	lt. HA VIII	S.	lt. WBK	Nomenklatur	Lage	S.	lt. NVA	Lage
139	13 Leipzig Döbeln			Dresden 3 S. 37	M-33-27-C-c	Zwischen Waldheim und Schönberg			
140	13 Leipzig Geithain [= Kreis Grimma]	NVA-VB (GSSD) 7232 Bad Lausick	127						
141	13 Leipzig Geithain [= Kreis Grimma]	NVA-VB (GSSD) 7241 Colditz	127						
142	13 Leipzig Geithain			Erfurt 2 S. 93	M-33-26-C-d	Nordöstlich von Geithain			
143	13 Leipzig Geithain	NVA-VB (GSSD) 7230 Geithain	127						
144	13 Leipzig Geithain						21	Wehrkreiskommando Geithain | WKK Geithain | 13/086	Geithain | Geithain | Straße des Friedens 20a
145	13 Leipzig Altenburg			Erfurt 2 S. 92	M-33-26-C-c	Südlich von Eschefeld			
146	13 Leipzig Altenburg	NVA-WKK 7400 Altenburg, Geschwister-Scholl-Straße	124				21	Wehrkreiskommando Altenburg | WKK Altenburg | 13/069	Altenburg | Altenburg | Geschwister-Scholl-Straße ?
147	13 Leipzig Altenburg	NVA-VB (GSSD) 7401 Kotteritz	124						

Signatur	Karte	lt. HA VIII	S.	lt. WBK	Nomenklatur	Lage	S.	lt. NVA	Lage
148	13 Leipzig Altenburg			Erfurt 2 S. 137	M-33-37-B-b	Südlich von Nobitz			
149	13 Leipzig Altenburg			Erfurt 2 S. 137	M-33-37-B-b	Südlich von Nobitz, zwischen Hauersdorf und Dippelsdorf			
150	13 Leipzig Altenburg			Erfurt 2 S. 137	M-33-37-B-b	Südlich von Ehrenberg			
151	13 Leipzig Altenburg			Erfurt 2 S. 137	M-33-37-B-b	Zwischen Mockern, Ehrenberg und Greipzig			
152	13 Leipzig Altenburg			Erfurt 2 S. 137	M-33-37-B-b	Östlich von Gleina	38	Funktechnische Kompanie 312 | FuTK-312 | 13/045	Altenburg | Burkersdorf | Gleina
153	13 Leipzig Altenburg	NVA-Objekt (Gleina LSK/LV) 7401 Lehndorf	124						
154	13 Leipzig Schmölln	NVA-Funk-Meß-Station (Funkobjekt) Löbschau 7421 Dobra	130	Erfurt 2 S. 138	M-33-37-B-c	Südöstlich von Dobra			
155	13 Leipzig Schmölln						21	Wehrkreiskommando Schmölln | WKK Schmölln | 13/065	Schmölln | Schmölln | Straße der Freiheit 10

Signatur	Karte	lt. HA VIII	S.	lt. WBK	Nomenklatur	Lage	S.	lt. NVA	Lage
1	14 Karl-Marx-Stadt Rochlitz						22	Wehrkreiskommando Rochlitz | WKK Rochlitz | 14/225	Rochlitz | Rochlitz | Bahnhofstraße 1
2	14 Karl-Marx-Stadt Hainichen auch Rochlitz			Erfurt 2 S. 145	M-33-38-B-b	Im Westen von Mittweida Segelflugplatz			
3	14 Karl-Marx-Stadt Hainichen						22	Wehrkreiskommando Hainichen | WKK Hainichen | 14/224	Hainichen | Hainichen | Rosa-Luxemburg-Straße 15
4	14 Karl-Marx-Stadt Hainichen	NVA-Objekt "Albert Hösler" 9262 Frankenberg	121						
5	14 Karl-Marx-Stadt Hainichen	NVA-Unteroffiziersschule / Panzer 9262 Frankenberg	121						
6	14 Karl-Marx-Stadt Hainichen siehe auch Flöha	NVA-TÜP AR 7 9262 Frankenberg	121	Dresden 3 S. 70	M-33-39-A-c	Östlich am Bahnhof Frankenberg	16	Artillerieregiment 7 | AR-7 | 14/053	Hainichen | Frankenberg | Äußere Freiberger Straße 11

Verzeichnis der Standorte der NVA (MfNV, NVA und Grenztruppen der NVA)

Signatur	Karte	lt. HA VIII	S.	lt. WBK	Nomenklatur	Lage	S.	lt. NVA	Lage
7	14 Karl-Marx-Stadt Hainichen			Dresden 3 S. 68 und S. 70	M-33-39-A-a und M-33-39-A-c	Südöstlich von Dittersbach			
8	14 Karl-Marx-Stadt Hainichen			Dresden 3 S. 70	M-33-39-A-c	Im Süden von Frankenberg	16	Geschoßwerferabteilung 7 | GeWa-7 | 14/054	Hainichen | Frankenberg | Lerchenstraße 29
9	14 Karl-Marx-Stadt Hainichen			Dresden 3 S. 70	M-33-39-A-c	Südlich von Frankenberg			
10	14 Karl-Marx-Stadt Freiberg	GSSD-TÜP + NVA + MdI	121	Dresden 3 S. 41 und S. 72	M-33-27-D-c und M-33-39-B-a	Südwestlich von Siebenlehn im Zellwald			
11	14 Karl-Marx-Stadt Freiberg			Dresden 3 S. 73	M-33-39-B-b	Zwischen Hetzdorf und Herrndorf			
12	14 Karl-Marx-Stadt Freiberg			Dresden 3 S. 74	M-33-39-B-c	Im Westen von Freiberg	22	Wehrkreiskommando Freiberg | WKK Freiberg | 14/323	Freiberg | Freiberg | Brückenstraße 1
13	14 Karl-Marx-Stadt Freiberg			Dresden 3 S. 75	M-33-39-B-d	Zwischen Hilbersdorf und Weißenborn			

Signatur	Karte	lt. HA VIII	S.	lt. WBK	Nomenklatur	Lage	S.	lt. NVA	Lage
14	14 Karl-Marx-Stadt Brand-Erbisdorf						3	Teile / Nachrich-tenlager 2 | T / NGL-2 | 14/133	Brand-Erbisdorf | Cämmerswalde | Hauptstraße 37a
15	14 Karl-Marx-Stadt Brand-Erbisdorf			Dresden 3 S. 109	M-33-40-C-c	Südöstlich von Cämmersdorf			
16	14 Karl-Marx-Stadt Brand-Erbisdorf						22	Wehrkreiskom-mando Brand-Erbisdorf | WKK Brand-Erbisdorf 14/227	Brand-Erbisdorf | Brand-Erbisdorf |
	14 Karl-Marx-Stadt Flöha siehe auch Hainichen	NVA-Lager-Werk-statt / Versorgungs-platz + ÜG 9262 Frankenberg	121						
17	14 Karl-Marx-Stadt Flöha	NVA-Funk-Meß / "Stuttwald" Verstär-keramt DP 9380 Flöha	121						
18	14 Karl-Marx-Stadt Flöha	NVA-Lager-Werk-statt / Munilager 9380 Flöha	121	Dresden 3 S. 70	M-33-39-A-c	Westlich von Flöha und Plaue	14	Munitionslager 23 | ML-23 | 14/135	Flöha | Flöha | W.-Uhlig-Straße 2

Signatur	Karte	lt. HA VIII	S.	lt. WBK	Nomenklatur	Lage	S.	lt. NVA	Lage
19	14 Karl-Marx-Stadt Flöha			Dresden 3 S. 70	M-33-39-A-c	Südwestlich von Plaue			
20	14 Karl-Marx-Stadt Flöha						22	Wehrkreiskom-mando Flöha | WKK Flöha | 14/218	Flöha | Flöha | Rudolf-Breitscheid-Straße 8
21	14 Karl-Marx-Stadt Flöha						35	Sauerstoffgew.- u. Versorgungseinr. 15 | | 14/296	Flöha | Flöha |
22	14 Karl-Marx-Stadt Flöha			Dresden 3 S. 100 und S. 103	M-33-39-C-b und M-33-39-D-a	Südlich von Ep-pendorf			
23	14 Karl-Marx-Stadt Karl-Marx-Stadt	NVA-VB-(GSSD) 9114 Burgstädt	122						
24	14 Karl-Marx-Stadt Karl-Marx-Stadt	NVA-VB-(GSSD) 9127 Wittgensdorf	122						
25	14 Karl-Marx-Stadt			Erfurt 2 S. 147	M-33-38-B-d	Nordwestlich vom Haltepunkt Kinderwaldstätte			

Signatur	Karte	lt. HA VIII	S.	lt. WBK	Nomenklatur	Lage	S.	lt. NVA	Lage
	Karl-Marx-Stadt								
26	14 Karl-Marx-Stadt Karl-Marx-Stadt			Erfurt 2 S. 147	M-33-38-B-d	Im Norden von Karl-Marx-Stadt	2	Unterkunftsabteilung Karl-Marx-Stadt | UKA K. | 14/105	Karl-Marx-Stadt | Karl-Marx-Stadt | Glösaer Straße 35
27	14 Karl-Marx-Stadt Karl-Marx-Stadt			Erfurt 2 S. 147	M-33-38-B-d	Im Norden von Karl-Marx-Stadt	8	VE MHO Betriebstl. Einzelh. K-M-S. / Gera | MHO-EH. K / G | 14/105	Karl-Marx-Stadt | Karl-Marx-Stadt | Glösaer Straße 35
28	14 Karl-Marx-Stadt Karl-Marx-Stadt	NVA-VB-(GSSD) 9000 Karl-Marx-Stadt	122						
29	14 Karl-Marx-Stadt Karl-Marx-Stadt						22	Wehrkreiskommando Karl-Marx-Stadt / Stadt | WKK K.-M.-St. / S | 14/188	Karl-Marx-Stadt | Karl-Marx-Stadt | Kassbergstraße 51
30	14 Karl-Marx-Stadt Karl-Marx-Stadt						21	Teile / WBK Karl-Marx-Stadt (BVL 1440) | T / WBK K (BVL) | 14/106	Karl-Marx-Stadt | Karl-Marx-Stadt | Schadestraße 14-20

Signatur	Karte	lt. HA VIII	S.	lt. WBK	Nomenklatur	Lage	S.	lt. NVA	Lage
31	14 Karl-Marx-Stadt Karl-Marx-Stadt						21	Teile / WBK Karl-Marx-Stadt (RD) | T / WBK K (RD) | 14/181	Karl-Marx-Stadt | Karl-Marx-Stadt | Zwickauer Straße 446
32	14 Karl-Marx-Stadt Karl-Marx-Stadt						21	Wehrbezirkskommando Karl-Marx-Stadt | WBK K.-M.-Stadt | 14/107	Karl-Marx-Stadt | Karl-Marx-Stadt | Annaberger Straße 115
33	14 Karl-Marx-Stadt Karl-Marx-Stadt						22	Teile / WBK Karl-Marx-Stadt (SBZ) | T / WBK K (SBZ) | 14/313	Karl-Marx-Stadt | Karl-Marx-Stadt | Lieselotte-Hermann-Straße 20
34	14 Karl-Marx-Stadt Karl-Marx-Stadt			Erfurt 2 S. 195	M-33-38-D-b	Im Süden von Markersdorf	21	Teile / WBK Karl-Marx-Stadt (NK 1481) | T / WBK K (NK) | 14/280	Karl-Marx-Stadt | Karl-Marx-Stadt, Markersdorf | Burkhardsdorfer Straße
35	14 Karl-Marx-Stadt Karl-Marx-Stadt			Erfurt 2 S. 195	M-33-38-D-b	Im Südosten von Zwickau, zwischen Reichenhain und Adelsberg			
36	14 Karl-Marx-Stadt Glauchau						22	Wehrkreiskommando Glauchau | WKK Glauchau | 14/209	Glauchau | Glauchau | Rudolf-Breitscheid-Straße 7

Signatur	Karte	lt. HA VIII	S.	lt. WBK	Nomenklatur	Lage	S.	lt. NVA	Lage
37	14 Karl-Marx-Stadt Hohenstein-Ernstthal						22	Wehrkreiskommando Hohenstein-Ernstthal | WKK Hohenst.-E. | 14/183	Hohenstein-Ernstthal | Hohenstein-Ernstthal | Friedrich-Engels-Straße 2a
38	14 Karl-Marx-Stadt Stollberg						22	Wehrkreiskommando Stollberg | WKK Stollberg | 14/222	Stollberg | Stollberg | Zwickauer Straße 15
39	14 Karl-Marx-Stadt Zwickau auch Glauchau			Erfurt 2 S. 187	M-33-37-D-b	2 km nördlich von Mosel, zwischen der F 93 und der F 175			
40	14 Karl-Marx-Stadt Zwickau						13	Wartungseinheit 3 | WE-3 | 14/285	Zwickau | Mosel |
41	14 Karl-Marx-Stadt Zwickau			Erfurt 2 S. 187 und S. 189	M-33-37-D-b und M-33-37-D-d	Westlich von Crossen			
42	14 Karl-Marx-Stadt Zwickau	NVA-VB (GSSD) 9600 Zwickau	123						

Signatur	Karte	lt. HA VIII	S.	lt. WBK	Nomenklatur	Lage	S.	lt. NVA	Lage
43	14 Karl-Marx-Stadt Zwickau	NVA-Objekt 9600 Zwickau, Werdauer Straße	123						
44	14 Karl-Marx-Stadt Zwickau			Erfurt 2 S. 189	M-33-37-D-d	Nördlich vom Hauptbahnhof Zwickau	11	Lehrg. Hochschulreifeausb. d. OHS d. LaSK Z. | Lehrg. HSR Z. | 14/136	Zwickau | Zwickau | Werdauer Straße 62
45	14 Karl-Marx-Stadt Zwickau			Erfurt 2 S. 189	M-33-37-D-d	Nördlich vom Hauptbahnhof Zwickau	13	Panzerjägerabteilung 3 | PJA-3 | 14/136	Zwickau | Zwickau | Werdauer Straße 62
46	14 Karl-Marx-Stadt Zwickau						22	Wehrkreiskommando Zwickau | WKK Zickau | 14/104	Zwickau | Zwickau | E. u. J.-Rosenberg-Straße 9
47	14 Karl-Marx-Stadt Zwickau			Erfurt 2 S. 189	M-33-37-D-d	Im Westen von Zwickau zwischen Brand und Planitz Segelflugplatz			
48	14 Karl-Marx-Stadt Zwickau auch Reichenbach			Erfurt 2 S. 236	M-33-49-B-b	Westlich von Hirschfeld, nordöstlich an der Straße von Irfersgrün	17	Komplexlager 23 | KL-23 | 14/147	Zwickau | Hirschfeld |

Signatur	Karte	lt. HA VIII	S.	lt. WBK	Nomenklatur	Lage	S.	lt. NVA	Lage
49	14 Karl-Marx-Stadt Zwickau			Erfurt 2 S. 193	M-33-38-C-d	Zwischen Zschocken und Thierfeld Segel-flugplatz			
50	14 Karl-Marx-Stadt Werdau			Erfurt 2 S. 186	M-33-37-D-a	Westlich von Mannichswalde			
51	14 Karl-Marx-Stadt Werdau	NVA-VB (GSSD) 9620 Werdau	123						
52	14 Karl-Marx-Stadt Werdau						22	Wehrkreiskom-mando Werdau | WKK Werdau | 14/208	Werdau | Werdau | Zwickauer Stra-ße 33
53	14 Karl-Marx-Stadt Werdau			Erfurt 2 S. 188	M-33-37-D-c	Nordwestlich von Fraureuth			
54	14 Karl-Marx-Stadt Reichen-bach auch Zwickau	NVA-Lager-Werk-stätten (Komplexla-ger) 9801 Hirschfeld [= Kreis Zwickau]	123						

Signatur	Karte	lt. HA VIII	S.	lt. WBK	Nomenklatur	Lage	S.	lt. NVA	Lage
55	14 Karl-Marx-Stadt Reichen-bach						22	Wehrkreiskom-mando Reichen-bach | WKK Reichen-bach | 14/134	Reichenbach | Reichenbach | Goethestr. 3
56	14 Karl-Marx-Stadt Reichen-bach	NVA-VB (GSSD) 9800 Reichenbach	123						
57	14 Karl-Marx-Stadt Reichen-bach	NVA-VB (GSSD) 9801 Limbach	123						
58	14 Karl-Marx-Stadt Reichen-bach			Erfurt 2 S. 237	M-33-49-B-c	Nordwestlich von Lengenfeld	6	Teile / Komplexla-ger 22 | T / KL-22 | 14/287	Reichenbach | Lengenfeld | Reichenbacher Straße 39
59	14 Karl-Marx-Stadt Plauen	NVA-Obj. (GT / GR-10) 9800 Plauen OT Schöpsdrehe	123	Erfurt 2 S. 233	M-33-49-A-c	Südöstlich von Syrau			
60	14 Karl-Marx-Stadt Plauen			Erfurt 2 S. 233	M-33-49-A-c	Nordöstlich von Kauschwitz			

Signatur	Karte	lt. HA VIII	S.	lt. WBK	Nomenklatur	Lage	S.	lt. NVA	Lage
61	14 Karl-Marx-Stadt Plauen			Erfurt 2 S. 233 und S. 274	M-33-49-A-c und M-33-49-C-a	Im Süden von Schneckengrün Zwischen Rößnitz, Kobitz-schwalde und Neundorf			
62	14 Karl-Marx-Stadt Plauen			Erfurt 2 S. 274	M-33-49-C-a	Im Westen von Plauen südlich an der Straße nach Neundorf			
63	14 Karl-Marx-Stadt Plauen						22	Wehrkreiskom-mando Plauen | WKK Plauen | 14/144	Plauen | Plauen | Richard-Hof-mann-Straße 6-10
64	14 Karl-Marx-Stadt Plauen			Erfurt 2 S. 274	M-33-49-C-a	Nordwestlich von Kloschwitz			
65	14 Karl-Marx-Stadt Plauen			Erfurt 2 S. 271	M-32-60-D-b	Östlich der Straße zwischen Gutenfürst und Kemnitz			
66	14 Karl-Marx-Stadt Plauen			Erfurt 2 S. 271	M-32-60-D-b	Im Südosten von Gutenfürst			
67	14 Karl-Marx-Stadt Plauen			Erfurt 2 S. 273	M-32-60-D-d	Südlich von Kandelhof am Kandelstein			

Signatur	Karte	lt. HA VIII	S.	lt. WBK	Nomenklatur	Lage	S.	lt. NVA	Lage
68	14 Karl-Marx-Stadt Oelsnitz						22	Wehrkreiskommando Oelsnitz | WKK Oelsnitz | 14/265	Oelsnitz | Oelsnitz | Stephanstraße 9
69	14 Karl-Marx-Stadt Oelsnitz			Erfurt 2 S. 276	M-33-49-C-c	Nördlich der Straße von Wiedersberg			
70	14 Karl-Marx-Stadt Oelsnitz			Erfurt 2 S. 276	M-33-49-C-c	Nordöstlich von Posseck			
71	14 Karl-Marx-Stadt Oelsnitz			Erfurt 2 S. 277	M-33-49-C-d	Südwestlich von Eichigt			
72	14 Karl-Marx-Stadt Oelsnitz			Erfurt 2 S. 277	M-33-49-C-d	Südlich von Eichigt			
73	14 Karl-Marx-Stadt Oelsnitz						8	Kurheim "Haus am Kurpark" Bad Elster | | 14/073	Oelsnitz | Bad Elster | Schminkestraße 1
74	14 Karl-Marx-Stadt Oelsnitz						10	Erholungsheim Bad Elster | | 14/145	Oelsnitz | Bad Elster | Vogtland | Ortsteil Reuth

Signatur	Karte	lt. HA VIII	S.	lt. WBK	Nomenklatur	Lage	S.	lt. NVA	Lage
75	14 Karl-Marx-Stadt Oelsnitz						8	Kurheim Bad Brambach | | 14/184	Oelsnitz | Bad Brambach | Oberbrambacher Höhe 325
76	14 Karl-Marx-Stadt Auerbach			Erfurt 2 S. 238	M-33-49-B-d	In Auerbach	22	Wehrkreiskommando Auerbach | WKK Auerbach | 14/223	Auerbach | Auerbach | Parkstraße 1
77	14 Karl-Marx-Stadt Auerbach			Erfurt 2 S. 279	M-33-49-D-b	Westlich von Auerbach nach Falkenstein Segelflugplatz			
78	14 Karl-Marx-Stadt Auerbach	NVA-Funk-Meß-Station (Radar) 9701 Neustadt	121	Erfurt 2 S. 278	M-33-49-D-a	Im Westen bei Neustadt am Bezelberg	38	Funktechnische Kompanie 313 | FuTK-313 | 14/078	Auerbach | Neustadt |
79	14 Karl-Marx-Stadt Klingenthal						22	Wehrkreiskommando Klingenthal | WKK Klingenthal | 14/140	Klingenthal | Klingenthal | An der Huth 3
80	14 Karl-Marx-Stadt Aue						22	Wehrkreiskommando Aue | WKK Aue | 14/215	Aue | Schlema | Auer Talstraße 56
81	14 Karl-Marx-Stadt Aue						13	Teile / Nachrichtenwerkstatt u. -lager 13 | T / NWL-13 |	Aue | Aue | Niederpfannenstiel

Signatur	Karte	lt. HA VIII	S.	lt. WBK	Nomenklatur	Lage	S.	lt. NVA	Lage
								14/257	
82	14 Karl-Marx-Stadt Aue			Erfurt 2 S. 240	M-33-50-A-b	Im Osten von Aue	13	Nachrichtenwerk-statt und -lager 13 | NWL-13 | 14/071	Aue | Aue | R.-Breitscheid-Str. 56
83	14 Karl-Marx-Stadt Aue			Erfurt 2 S. 242	M-33-50-A-d	Zwischen Auer-hammer und Bockau			
84	14 Karl-Marx-Stadt Aue	NVA-Unteroffiziers-schule "Paul Fröh-lich" 9412 Schneeberg	121						
85	14 Karl-Marx-Stadt Aue auch Zwickau			Erfurt 2 S. 239, S. 241 und S. 242	M-33-50-A-a M-33-50-A-c und M-33-50-A-d	Schneeberg	17	Ausbildungszent-rum 10 | AZ-10 | 14/139	Aue | Schneeberg | Hundshübler Straße
86	14 Karl-Marx-Stadt Aue auch Zwickau			Erfurt 2 S. 239, S. 241 und S. 242	M-33-50-A-a M-33-50-A-c und M-33-50-A-d	Schneeberg	17	Nachrichtenbaus-bildungsbataillon 10 | NAB-10 | 14/139	Aue | Schneeberg | Hundshübler Straße

Signatur	Karte	lt. HA VIII	S.	lt. WBK	Nomenklatur	Lage	S.	lt. NVA	Lage
87	14 Karl-Marx-Stadt Aue auch Zwickau			Erfurt 2 S. 239, S. 241 und S. 242	M-33-50-A-a M-33-50-A-c und M-33-50-A-d	Schneeberg	17	Teile / AZ-10 (FR Mot.-Schützen) | T / AZ-10 MS | 14/139	Aue | Schneeberg | Hundshübler Straße
88	14 Karl-Marx-Stadt Aue auch Zwickau			Erfurt 2 S. 239, S. 241 und S. 242	M-33-50-A-a M-33-50-A-c und M-33-50-A-d	Schneeberg	17	Teile / AZ-10 (FR Panzer) | T / AZ-10 Pz | 14/139	Aue | Schneeberg | Hundshübler Straße
89	14 Karl-Marx-Stadt Aue auch Zwickau			Erfurt 2 S. 239, S. 241 und S. 242	M-33-50-A-a M-33-50-A-c und M-33-50-A-d	Schneeberg	17	Raketenabteilung 10 | RA-10 | 14/139	Aue | Schneeberg | Hundshübler Straße
90	14 Karl-Marx-Stadt Aue auch Zwickau			Erfurt 2 S. 239, S. 241 und S. 242	M-33-50-A-a M-33-50-A-c und M-33-50-A-d	Schneeberg	17	Teile / AZ 10 (FR Artillerie) | T / AZ-10 Ar | 14/139	Aue | Schneeberg | Hundshübler Straße
91	14 Karl-Marx-Stadt Aue auch Zwickau			Erfurt 2 S. 239, S. 241 und S. 242	M-33-50-A-a M-33-50-A-c und M-33-50-A-d	Schneeberg	17	Teile / AZ 10 (FR Spezialtr. u. Dienste) | T / AZ-10 SD | 14/139	Aue | Schneeberg | Hundshübler Straße

Signatur	Karte	lt. HA VIII	S.	lt. WBK	Nomenklatur	Lage	S.	lt. NVA	Lage
92	14 Karl-Marx-Stadt Aue auch Zwickau			Erfurt 2 S. 239, S. 241 und S. 242	M-33-50-A-a M-33-50-A-c und M-33-50-A-d	Schneeberg	17	Teile / AZ-10 (FR WG / Dienste) | T / AZ-10 WG | 14/139	Aue | Schneeberg | Hundshübler Straße
93	14 Karl-Marx-Stadt Aue	NVA-VB (GSSD) 9401 Hundshübel	121						
94	14 Karl-Marx-Stadt Aue	NVA-VB (GSSD) 9413 Schönheide	121						
95	14 Karl-Marx-Stadt Aue			Erfurt 2 S. 283	M-33-50-C-b	Nordwestlich von Wildenthal auf dem Auers-berg			
96	14 Karl-Marx-Stadt Aue						9	Erholungsheim "Bergblick" | | 14/141	Aue | Carlsfeld | Ortsteil Weiters-glashütte
97	14 Karl-Marx-Stadt Schwarzen-berg						10	Erholungsheim "Bergidyll" | | 14/072	Schwarzenberg | Schwarzenberg | Klempnersteig

Signatur	Karte	lt. HA VIII	S.	lt. WBK	Nomenklatur	Lage	S.	lt. NVA	Lage
98	14 Karl-Marx-Stadt Schwarzenberg						22	Wehrkreiskommando Schwarzenberg | WKK Schwarzenb. | 14/226	Schwarzenberg | Schwarzenberg | Straße der Einheit 7
99	14 Karl-Marx-Stadt Schwarzenberg						6	Armeesportverein Johanngeorgenstadt | ASV J. | 14/126	Schwarzenberg | Johanngeorgenstadt II | Eibenstocker Straße
100	14 Karl-Marx-Stadt Schwarzenberg						9	Erholungsheimgruppe Johanngeorgenstadt | | 14/125	Schwarzenberg | Johanngeorgenstadt | Eibenstocker Straße
101	14 Karl-Marx-Stadt Schwarzenberg						9	Erholungsheim Johanngeorgenstadt | | 14/125	Schwarzenberg | Johanngeorgenstadt | Eibenstocker Straße
102	14 Karl-Marx-Stadt Schwarzenberg			Erfurt 2 S. 283	M-33-50-C-b	In Johanngeorgenstadt			
103	14 Karl-Marx-Stadt Schwarzenberg			Erfurt 2 S. 283	M-33-50-C-b	In Johanngeorgenstadt			

Signatur	Karte	lt. HA VIII	S.	lt. WBK	Nomenklatur	Lage	S.	lt. NVA	Lage
104	14 Karl-Marx-Stadt Schwarzenberg			Erfurt 2 S. 283	M-33-50-C-b	In Johanngeorgenstadt			
105	14 Karl-Marx-Stadt Schwarzenberg			Erfurt 2 S. 283	M-33-50-C-b	Südlich von Johanngeorgenstadt			
106	14 Karl-Marx-Stadt Schwarzenberg			Erfurt 2 S. 283 und S. 285	M-33-50-C-b und M-33-50-C-d	Südwestlich von Johanngeorgenstadt			
107	14 Karl-Marx-Stadt Annaberg						22	Wehrkreiskommando Annaberg | WKK Annaberg | 14/231	Annaberg | Annaberg | Klosterberg 12
108	14 Karl-Marx-Stadt Annaberg			Dresden 3 S. 120	M-33-51-A-c	Im Südosten von Annaberg-Buchholz, zwischen Kleinrückertswalde und dem Pöhlberg			
109	14 Karl-Marx-Stadt Annaberg						9	Erholungsheim "Lorenzenmühle" | | 14/262	Annaberg | Jöhstadt | Pressnitzer Straße 227 [Prießnitzer Straße]

Signatur	Karte	lt. HA VIII	S.	lt. WBK	Nomenklatur	Lage	S.	lt. NVA	Lage
110	14 Karl-Marx-Stadt Annaberg						9	Erholungsheim Jöhstadt | | 14/128	Annaberg | Jöhstadt | Pressnitzer Straße 227 [Prießnitzer Straße]
111	14 Karl-Marx-Stadt Annaberg						14	Mehrzweckobjekt Bärenstein | MZO B. | 14/061	Annaberg | Bärenstein | Karl-Liebknecht-Straße
112	14 Karl-Marx-Stadt Annaberg			Dresden 3 S. 126	M-33-51-C-a	Im Südwesten von Bärenstein, westlich bei Stahlberg			
113	14 Karl-Marx-Stadt Annaberg						13	Teile / Nachrichtenwerkstatt u. -lager 13 | T / NWL-13 | 14/257	Annaberg | Hammerunterwiesenthal | Bärenhöhe
114	14 Karl-Marx-Stadt Annaberg						8	Erholungsh. m. bes. Bel. "Eschenhof" | | 14/062	Annaberg | Oberwiesenthal | Vierenstraße
115	14 Karl-Marx-Stadt Annaberg						9	Erholungsheimgruppe Oberwiesenthal | | 14/185	Annaberg | Oberwiesenthal | Schützenstraße

Signatur	Karte	lt. HA VIII	S.	lt. WBK	Nomenklatur	Lage	S.	lt. NVA	Lage
116	14 Karl-Marx-Stadt Annaberg						9	Erholungsheim "Haus Wiesent-hal" | | 14/185	Annaberg | Oberwiesenthal | Schützenstraße
117	14 Karl-Marx-Stadt Annaberg						9	Erholungsheim "Zum Stadtwap-pen" | | 14/069	Annaberg | Oberwiesenthal | Markt 25-26
118	14 Karl-Marx-Stadt Zschopau						22	Wehrkreiskom-mando Zschopau | WKK Zschopau | 14/214	Zschopau | Zschopau | Thuner Straße 14
119	14 Karl-Marx-Stadt Marienberg	NVA-Flugplatz 9341 Lippersdorf	123						
120	14 Karl-Marx-Stadt Marienberg	NVA-Objekt "Max Roscher" Panzer 9240 Marienberg	123						
121	14 Karl-Marx-Stadt Marienberg	NVA-TÜP / Schieß-platz 9240 Marienberg	123						
122	14 Karl-Marx-Stadt Marienberg			Dresden 3 S. 118 und S. 119	M-33-51-A-a und M-33-51-A-b	Marienberg	16	Mot.-Schützen-regiment 7 | MSR-7 | 14/058	Marienberg | Marienberg | Zschopauer Straße 499

Signatur	Karte	lt. HA VIII	S.	lt. WBK	Nomenklatur	Lage	S.	lt. NVA	Lage
123	14 Karl-Marx-Stadt Marienberg						22	Wehrkreiskommando Marienberg | WKK Marienberg | 14/143	Marienberg | Marienberg | Katharinenstraße 24
124	14 Karl-Marx-Stadt Marienberg	NVA-VB (GSSD) (Bf Marienberg-Gelobtland) 9341 Gelobtland	123						
125	14 Karl-Marx-Stadt Marienberg	NVA-ÜG (Ausbildungsgelände Gelobtland) 9341 Gelobtland	123	Dresden 3 S. 119 und S. 121	M-33-51-A-b und M-33-51-A-d	Gelobtland			
126	14 Karl-Marx-Stadt Marienberg	NVA-VB (GSSD) 9341 Reitzenhain	123						
1	15 Berlin			Dresden 1 S. 22	N-33-124-A-c	Zwischen Wartenberg und Hohenschönhausen, südlich der Gleise WKK			
2	15 Berlin			Dresden 1 S. 22	N-33-123-B-b	Westlich vom Fischteich, westlich der Autobahn			
3	15 Berlin			Dresden 1 S. 27	N-33-124-A-c	Berlin-Marzahn	2	Unterkunftsabteilung Berlin | UKA B. | 15/199	Marzahn | Berlin-Friedrichsfelde | Beilsteiner Straße 21

Signatur	Karte	lt. HA VIII	S.	lt. WBK	Nomenklatur	Lage	S.	lt. NVA	Lage
4	15 Berlin			Dresden 1 S. 27	N-33-124-A-c	Friedrichsfelde			
5	15 Berlin						6	Muster- und Schneiderwerk-statt 2 | MSW-2 | 15/199	Marzahn | Berlin Friedrichs-felde-Ost
6	15 Berlin						49	Stabsmusikkorps Berlin | | 15/009	Berlin-Marzahn | Berlin-Friedrichs-felde | Marzahner Chaussee
7	15 Berlin						49	Mehrzweckobjekt Berlin | MZO Bln. | 15/009	Berlin-Marzahn | Berlin-Friedrichs-felde | Marzahner Chaussee
8	15 Berlin						49	Medizinische Ein-richtung (Polikli-nik) | | 15/009	Berlin-Marzahn | Berlin-Friedrichs-felde | Marzahner Chaussee
9	15 Berlin						31	Wehrkreiskom-mando Berlin-Marzahn | WKK Bln.-Marz. | 15/193	Berlin-Marzahn | Berlin-Marzahn | Allee der Kos-monauten 29
10	15 Berlin						31	Teile / WBK Berlin (BVL 1540) | T / WBK B (BVL) | 15/009	Berlin-Marzahn | Berlin-Friedrichs-felde | Magerviehhof 2

Signatur	Karte	lt. HA VIII	S.	lt. WBK	Nomenklatur	Lage	S.	lt. NVA	Lage
11	15 Berlin						5	Pionierbaubataillon 22 | PiBB-22 | 15/187	Berlin-Marzahn | Berlin-Biesdorf | Lindenstraße
12	15 Berlin			Dresden 1 S. 27	N-33-124-A-c	Westlich vom S-Bahnhof Kaulsdorf und östlich vom S-Bahnhof Biesdorf	5	Zentrales Orchester der NVA | | 15/004	Marzahn | Berlin-Biesdorf | Frankenholzer Weg 5
13	15 Berlin			Dresden 1 S. 27	N-33-124-A-c	Westlich vom S-Bahnhof Kaulsdorf und östlich vom S-Bahnhof Biesdorf	5	Ensemble der Nationalen Volksarmee | EVE | 15/004	Marzahn | Berlin-Biesdorf | Frankenholzer Weg 5
14	15 Berlin			Dresden 1 S. 27	N-33-124-A-c	Westlich vom S-Bahnhof Kaulsdorf und östlich vom S-Bahnhof Biesdorf	5	Filmstudio der Nationalen Volksarmee | | 15/004	Marzahn | Berlin-Biesdorf | Frankenholzer Weg 5
15	15 Berlin			Dresden 1 S. 27	N-33-124-A-c	Südwestlich vom S-Bahnhof Biesdorf	31	Teile / WBK Berlin (NK 1581) | T / WBK B (NK) | 15/136	Berlin-Marzahn | Berlin-Biesdorf | Köpenicker Straße 47
16	15 Berlin						2	Institut für Spezialbauten | ISB | 15/134	Berlin-Lichtenberg | Berlin-Karlshorst | Godesberger Straße 3

Signatur	Karte	lt. HA VIII	S.	lt. WBK	Nomenklatur	Lage	S.	lt. NVA	Lage
17	15 Berlin						31	Teile / WBK Berlin (Schalt- und Betriebszentrale) | T / WBK B (SBZ) |	Berlin-Lichtenberg | Berlin-Lichtenberg | Buchenhainer Straße 4
18	15 Berlin						31	Wehrkreiskommando Berlin-Lichtenberg | WKK Bln.-Li. | 15/196	Berlin-Lichtenberg | Berlin-Lichtenberg | Lückstraße 73a
19	15 Berlin			Dresden 1 S. 65	N-33-123-D-b	Friedrichshain (Stralau) am Rummelsburger See			
20	15 Berlin			Dresden 1 S. 65	N-33-123-D-b	Treptow Westlich vom Treptower Park			
21	15 Berlin			Dresden 1 S. 65	N-33-123-D-b	Südlich der F 96 bis zum Britzer Zweig Kanal	7	Bereich Beschaffung und Instandsetzung | | 15/003	Treptow | Berlin-Niederschöneweide | Schnellerstraße 1-5
22	15 Berlin			Dresden 1 S. 68	N-33-124-C-a	Berlin Karlshorst, zwischen den Rangierbahnhöfen Rummelsburg und Biesdorf			
23	15 Berlin			Dresden 1 S. 68	N-33-124-C-a	Berlin Karlshorst, Waldsied-			

Signatur	Karte	lt. HA VIII	S.	lt. WBK	Nomenklatur	Lage	S.	lt. NVA	Lage
						lung Wuhlheide			
24	15 Berlin			Dresden 1 S. 68	N-33-124-C-a	Berlin Ober-schöneweide			
25	15 Berlin			Dresden 1 S. 68	N-33-124-C-a	Berlin Ober-schöneweide			
26	15 Berlin			Dresden 1 S. 68	N-33-124-C-a	Berlin Ober-schöneweide			
27	15 Berlin			Dresden 1 S. 68	N-33-124-C-a	Nordöstlich der F 96 am Ab-zweig über die Spree	5	Druckerei des MfNV (VEB) | | 15/052	Treptow | Berlin-Nieder-schöneweide | Schnellerstraße 139
28	15 Berlin			Dresden 1 S. 68	N-33-124-C-a	Südöstlich der Brücke nach Oberschöne-weide	31	Wehrkreiskom-mando Berlin-Treptow | WKK Bln.-Trept | 15/146	Berlin-Treptow | Berlin-Nieder-schöneweide | Hasselwerder-straße 22
29	15 Berlin			Dresden 1 S. 68	N-33-124-C-a	Im Norden der Köllnischen Heide	4	Bereich Aufklä-rung | Ber. Akl | 15/123	Berlin-Treptow | Berlin-Nieder-schöneweide | Oberspreestraße 61
30	15 Berlin			Dresden 1 S. 68	N-33-124-C-a	Johannisthal, westlich vom Betriebsbahnhof Schöneweide			
31	15 Berlin			Dresden 1 S. 68	N-33-124-C-a	Johannisthal, Flugplatz süd-lich vom Be-			

Signatur	Karte	lt. HA VIII	S.	lt. WBK	Nomenklatur	Lage	S.	lt. NVA	Lage
						triebsbahnhof Schöneweide			
32	15 Berlin						11	40. Artilleriebrig. (o. III. IV. u. FüBttr.) | 40. ABr. | 15/068	Berlin-Treptow | Berlin-Johannisthal |
33	15 Berlin			Dresden 1 S. 68	N-33-124-C-a	Köpenick / Berlin-Grünau, nördlich vom Teltowkanal an der Dahme			
34	15 Berlin			Dresden 1 S. 68	N-33-124-C-a	Köpenick / Berlin-Grünau südlich am Teltowkanal			
35	15 Berlin			Dresden 1 S. 68	N-33-124-C-a	Köpenick / Berlin-Grünau, südlich am Teltowkanal	5	Militärpolitische Hochschule "Wilhelm Pieck" | MPHS | 15/042	Köpenick | Berlin-Grünau | Regattastraße 18
36	15 Berlin			Dresden 1 S. 68	N-33-124-C-a	Südlich am Güterbahnhof Köpenick	2	Bereich Militärbauwesen und Unterbringung | MiBWU | 15/067	Berlin-Köpenick | Berlin-Köpenick | Werner-Seelenbinder-Straße 99
37	15 Berlin			Dresden 1 S. 68	N-33-124-C-a	Südlich am Güterbahnhof Köpenick	3	Unterkunftsabteilung 12 | UKA-12 | 15/067	Berlin-Köpenick | Berlin-Köpenick | Werner-Seelenbinder-Straße 99

Signatur	Karte	lt. HA VIII	S.	lt. WBK	Nomenklatur	Lage	S.	lt. NVA	Lage
38	15 Berlin			Dresden 1 S. 68	N-33-124-C-a	Südlich am Güterbahnhof Köpenick	2	VEB Zentr. Entw.- und Konstruktionsbüro | ZEKB | 15/067	Berlin-Köpenick | Berlin-Köpenick | Werner-Seelenbinder-Straße 97
39	15 Berlin			Dresden 1 S. 69	N-33-124-C-b	Berlin Köpenick / Wilhelmshagen, südlich der Straße nach Erkner			
40	15 Berlin			Dresden 1 S. 70	N-33-124-C-c	Berlin Treptow / Alt Gliennicke			
41	15 Berlin						5	Verwaltung Internationale Verbindungen | VIV | 15/122	Berlin-Köpenick | Berlin-Grünau | Regattastraße 189
42	15 Berlin			Dresden 1 S. 70	N-33-124-C-c	Am Südufer des Langer See	6	Komitee der ASV "Vorwärts" | Kom. ASV | 15/151	Berlin-Köpenick | Berlin-Grünau | Regattastraße 267
43	15 Berlin						31	Wehrkreiskommando Berlin-Köpenick | WKK Bln.-Köp. | 15/012	Berlin-Köpenick | Berlin-Köpenick | Wendenschloßstraße 129
44	15 Berlin						4	Teile / Bereich Aufklärung | T / Ber. Akl | 15/173	Berlin-Köpenick | Berlin-Müggelheim | Hirseländerweg

Signatur	Karte	lt. HA VIII	S.	lt. WBK	Nomenklatur	Lage	S.	lt. NVA	Lage
									124
45	15 Berlin			Dresden 1 S. 71	N-33-124-C-d	Nordöstlich von Schmöckwitz am Westufer des Seddinsee			
	15 Berlin [ist falsch, siehe 5 Frankfurt / Oder Strausberg]						4	Teile / Bereich Aufklärung (Funk-zentrum) | T / Ber. Akl | 15/137	Strausberg | Dahlwitz- Hop-pegarten | Grunowstraße
46	15 Berlin						5	Militärverlag der DDR (VEB) | MV | 15/107	Berlin-Prenzlauer Berg | Berlin-Prenzlauer Berg | Storkower Straße 158
47	15 Berlin						31	Wehrkreiskom-mando Berlin-Prenzlauer Berg | WKK BLN.-Pr. B. | 15/140	Berlin-Prenzlauer Berg | Berlin-Prenzlauer Berg | Diesterwegstra-ße 1
48	15 Berlin						5	NVA Buch- u. Zeitschriftenver-trieb (VEB) | BZV | 15/046	Berlin-Mitte | Berlin-Mitte | Linienstraße 139-140

Signatur	Karte	lt. HA VIII	S.	lt. WBK	Nomenklatur	Lage	S.	lt. NVA	Lage
49	15 Berlin						31	Teile / WBK Berlin (ETKdtr. 5078) | T / WBK B (ETK.) | 15/035	Berlin-Mitte | Berlin-Mitte | Wilhelm-Pieck-Straße 142
50	15 Berlin						31	Wehrkreiskommando Berlin-Mitte | WKK Bln.-Mitte | 15/139	Berlin-Mitte | Berlin-Mitte | Wilhelm-Pieck-Straße 142
51	15 Berlin						6	Teile / Muster- und Schneiderwerkstatt | T / MSW-2 |	Berlin-Mitte | Berlin-Mitte | Reinhardtstraße 1
52	15 Berlin						10	Militärobergericht Berlin | | 15/010	Berlin-Mitte | Berlin-Mitte | Littenstraße 12-17
53	15 Berlin						10	Militärgericht Berlin | | 15/010	Berlin-Mitte | Berlin-Mitte | Littenstraße 12-17
54	15 Berlin						49	Stadtkommandantur d. Hauptstadt d. DDR Berlin | SKB | 15/161	Berlin-Mitte | Berlin-Mitte | Hans-Beimler-Straße 27
55	15 Berlin						31	Wehrbezirkskommando Berlin | WBK Berlin | 15/065	Berlin-Mitte | Berlin-Mitte | Geschwister-Scholl-Straße 2

Signatur	Karte	lt. HA VIII	S.	lt. WBK	Nomenklatur	Lage	S.	lt. NVA	Lage
56	15 Berlin						49	Wachregiment Berlin | WR Bln. | 15/065	Berlin-Mitte | Berlin-Mitte | Am Kupfergraben 1
57	15 Berlin						49	Standortstreifendienst Berlin | | 15/065	Berlin-Mitte | Berlin-Mitte | Am Kupfergraben 1
58	15 Berlin						49	Einrichtung / SKB (Informationsräume) | | 15/082	Berlin-Mitte | Berlin-Mitte | Brandenburger Tor
59	15 Berlin						31	Wehrkreiskommando Berlin-Pankow | WKK Bln.-Pank. | 15/192	Berlin-Pankow | Berlin-Pankow | Pestalozzistraße 30
60	15 Berlin						31	Wehrkreiskommando Berlin-Friedrichshain | WKK Bln.-Frh. | 15/185	Berlin-Fr. hain | Berlin-Friedrichshain | Palisadenstraße 39
61	15 Berlin						31	Wehrkreiskommando Berlin-Weißensee | WKK Bln.-Wei. | 15/145	Berlin-Weißensee | Berlin-Weißensee | Klement-Gottwald-Allee 166

Signatur	Karte	lt. HA VIII	S.	lt. WBK	Nomenklatur	Lage	S.	lt. NVA	Lage
62	15 Berlin						31	Wehrkreiskommando Berlin-Hohenschönhausen | WKK Bln.- Hoh. | 15/215	Berlin-Weißensee | Berlin-Hohenschönhausen | Degnerstraße 104-112
63	15 Berlin						31	Wehrkreiskommando Berlin-Hellersdorf | WKK Bln.-Hell. | 15/213	Berlin-Hellersdorf | Berlin-Hellersdorf | Kummerower Ring 29

Verzeichnis der Standorte der GSSD

Nr. der Karten-punkt-signa-tur	Kartierung im Bezirk	Katalog der Liegenschaften, militärischen Objekte der GSSD						
		Katalog-Nr.	Standort	Hauptnutzung	Nutzung	Genauer	F KATALOG [Fläche in ha]	F ÜBERGABE [Fläche in ha]
1	1 Rostock	RK 001	Lockwisch	Radarstation	Radarstation		6,5000	0,0000
	1 Rostock	RK 001-01	Lockwisch	Radarstation	Radarstation	Frühwarnstation	0,0000	6,4700
2	1 Rostock	RK 002	Rolofshagen	Radarstation	Radarstation		6,2000	0,0000
	1 Rostock	RK 002-00	Rolofshagen	Radarstation	Radarstation	Frühwarnstation	0,0000	6,2000
3	1 Rostock	RK 003	Grevesmühlen	Kaserne	Kaserne		0,3000	0,0000
	1 Rostock	RK 003-00	Grevesmühlen	Kaserne	Kaserne	Kaserne zu RK 002	0,0000	0,2361
4	1 Rostock	RK 004	Wismar	Übungsplatz	Übungsplatz		3,2000	0,0000
	1 Rostock	RK 004-01	Gägelow	Übungsplatz	Übungsplatz		0,0000	3,1756
5	1 Rostock	RK 005	Wismar	Kaserne	Kaserne	Kaserne	142,5000	0,0000
	1 Rostock	RK 005-01	Wismar	Kaserne			0,0000	142,5000
6	1 Rostock	RK 006	Wustrow (Rerik)	Truppenübungsplatz	Truppenübungsplatz	"Mars"	965,4000	0,0000
	1 Rostock	RK 006-01	Wustrow (Rerik)	Truppenübungsplatz	Kaserne	Depot?	0,0000	959,4000
	1 Rostock	RK 006-02	Wustrow (Rerik)	Truppenübungsplatz	Fm	"Mars"	0,0000	15,0000
7	1 Rostock	RK 007	Wichmannsdorf	Sonstiges	Sonstiges	zu RK 006	16,2000	0,0000
	1 Rostock	RK 007-01	Wichmannsdorf	Sonstiges	Sonstiges	Geländeabschnitt	0,0000	16,2100
8	1 Rostock	RK 008	Rostock	Sonstiges	Kommandantur		1,6000	0,0000
	1 Rostock	RK 008-01	Rostock	Sonstiges	Sonstiges	Haus der Offiziere?	0,0000	0,8000
9	1 Rostock	RK 009	Rostock	Hubschrauberplatz	Hubschrauberplatz		0,9000	0,0000
	1 Rostock	RK 009-01	Rostock	Hubschrauberplatz	Hubschrauberplatz		0,0000	0,0000
10	1 Rostock	RK 010	Rostock	Kaserne	Kaserne		3,6000	0,0000
	1 Rostock	RK 010-01	Rostock	Kaserne	Kaserne		0,0000	3,6000
11	1 Rostock	RK 011	Klockenhagen	Flugplatzeinrichtung	Flugplatzeinrichtung		0,6000	0,0000
	1 Rostock	RK 011-01	Klockenhagen	Flugplatzeinrichtung	Flugplatzeinrichtung		0,0000	0,6000
12	1 Rostock	RK 012	Petersdorf	Fernmeldeobjekt	Fernmeldeobjekt		6,3000	0,0000
	1 Rostock	RK 012-01	Petersdorf	Fernmeldeobjekt	Fernmeldeobjekt		0,0000	6,3000
13	1 Rostock	RK 013	Petersdorf	Fernmeldeobjekt	Fernmeldeobjekt		4,0000	0,0000
	1 Rostock	RK 013-01	Petersdorf	Fernmeldeobjekt	Fernmeldeobjekt		0,0000	4,0000

Verzeichnis der Standorte der GSSD

Signa-tur	Karte	Katalog	Lage	Nutzung			ha	
14	1 Rostock	RK 014	Pütnitz (Damgar-ten)	Flugplatz	Flugplatz		575,8000	0,0000
	1 Rostock	RK 014-01	Damgarten	Flugplatz	Kaserne		0,0000	44,0000
	1 Rostock	RK 014-02	Damgarten	Flugplatz	Flugplatz		0,0000	575,8000
15	1 Rostock	RK 015	Wismar	Übungsplatz	Schießplatz		165,5000	0,0000
	1 Rostock	RK 015-01	Wismar	Übungsplatz	Kaserne		0,0000	0,4000
	1 Rostock	RK 015-02	Wismar	Übungsplatz	Schießplatz		0,0000	165,5000
16	1 Rostock	RK 016	Saal	Fla-Raketenstellung	Fla-Raketenstellung		15,0000	0,0000
	1 Rostock	RK 016-01	Damgarten	Fla-Raketenstellung	Fla-Raketenstellung		0,0000	15,0000
	1 Rostock	RK 017	Rostock	Wohnobjekt	Wohnobjekt		0,3000	0,0000
	1 Rostock	RK 017-01	Rostock	Wohnobjekt	Wohnobjekt	Eggendorferstraße 19, 20, 21	0,0000	0,0400
	1 Rostock	RK 018	Grevesmühlen	Wohnobjekt	Wohnobjekt		0,1000	0,0000
	1 Rostock	RK 018-00	Grevesmühlen	Wohnobjekt	Wohnobjekt		0,0000	0,6403
17	1 Rostock	RK 019	Wismar	Sonstiges	Kommandantur		0,3000	0,0000
	1 Rostock	RK 019-01	Wismar	Sonstiges	Kommandantur		0,0000	0,3000
18	1 Rostock	RK 020	Dranske	Radarstation	Radarstation		23,5000	0,0000
	1 Rostock	RK 020-01	Dranske	Radarstation	Frühwarnstation		0,0000	23,5000
19	1 Rostock	RK 021	Wiek (Rügen)	Fernmeldeobjekt	Fernmeldeobjekt	Lager?	4,2000	0,0000
	1 Rostock	RK 021-01	Wiek	Fernmeldeobjekt	Fernmeldeobjekt		0,0000	4,2000
20	1 Rostock	RK 022	Ranzow (Rügen)	Kaserne	Fernmeldeobjekt		9,3000	0,0000
	1 Rostock	RK 022-01	Ranzow	Kaserne	Kaserne		0,0000	5,0000
21	1 Rostock	RK 023	Saßnitz	Kaserne	Kaserne		1,3000	0,0000
	1 Rostock	RK 023-01	Saßnitz	Kaserne	Kaserne		0,0000	1,3000
22	1 Rostock	RK 024	Thießow (Rügen)	Radarstation	Radarstation		1,8000	0,0000
	1 Rostock	RK 024-01	Thießow	Radarstation	Radarstation	Frühwarnstation	0,0000	10,0000
23	1 Rostock	RK 025	Ahlbeck	Kaserne	Kaserne		8,7000	0,0000
	1 Rostock	RK 025-01	Ahlbeck	Kaserne	Kaserne		0,0000	8,7000
24	1 Rostock	RK 026	Kamminke (Use-dom)	Feldflugplatz	Feldflugplatz		9,0000	0,0000
	1 Rostock	RK 026-01	Garz	Feldflugplatz	Kaserne		0,0000	9,0000
25	1 Rostock	RK 610	Petersdorf	Sonstiges			0,0000	0,0000

Verzeichnis der Standorte der GSSD

Signa-tur	Karte	Katalog	Lage	Nutzung			ha	
	1 Rostock	RK 610-01	Petersdorf	Sonstiges			0,0000	0,0000
	1 Rostock	RK 612	Greifswald	Sonstiges	Kommandantur		0,0000	0,0000
	1 Rostock	RK 612-01	Greifswald	Sonstiges	Kommandantur		0,0000	0,0000
1	2 Schwerin	SW 001	Güstrow	Medizinische Einrich-tung	Medizinische Einrich-tung		2,1000	0,0000
	2 Schwerin	SW 001-01	Güstrow	Medizinische Einrich-tung	Medizinische Einrich-tung	Lazarett	0,0000	2,1101
2	2 Schwerin	SW 002	Güstrow	Radarstation	Radarstation		9,7000	0,0000
	2 Schwerin	SW 002-01	Güstrow	Radarstation	Radarstation	Frühwarnstation	0,0000	9,6980
3	2 Schwerin	SW 003	Güstrow	Übungsplatz	Übungsplatz		238,0000	0,0000
	2 Schwerin	SW 003-01	Güstrow	Übungsplatz	Übungsplatz		0,0000	237,9615
4	2 Schwerin	SW 004	Güstrow	Kaserne	Kaserne		164,7000	0,0000
	2 Schwerin	SW 004-01	Güstrow	Kaserne	Kaserne	Panzer	0,0000	164,2468
5	2 Schwerin	SW 005	Gremmelin	Übungsplatz	Übungsplatz		201,8000	0,0000
	2 Schwerin	SW 005-01	Güstrow	Übungsplatz	Übungsplatz	zu SW 004	0,0000	201,7805
6	2 Schwerin	SW 006	Schwerin	Sonstiges	Betrieb		1,0000	0,0000
	2 Schwerin	SW 006-01	Schwerin	Sonstiges	Sonstiges	Bäckerei	0,0000	1,0330
7	2 Schwerin	SW 007	Schwerin	Sonstiges	Sonstiges	Garagen	1,2000	0,0000
	2 Schwerin	SW 007-01	Schwerin	Sonstiges	Sonstiges	Garagen	0,0000	1,2000
8	2 Schwerin	SW 008	Schwerin	Kaserne	Wohnobjekt		6,7000	0,0000
	2 Schwerin	SW 008-01	Schwerin	Kaserne	Kaserne		0,0000	6,5900
9	2 Schwerin	SW 009	Schwerin	Medizinische Einrich-tung	Lazarett		7,4000	0,0000
	2 Schwerin	SW 009-01	Schwerin	Medizinische Einrich-tung	Wohnobjekt	Storno; aus WL	0,0000	0,0000
	2 Schwerin	SW 009-02	Schwerin	Medizinische Einrich-tung	Lazarett		0,0000	2,1000
	2 Schwerin	SW 009-03	Schwerin	Medizinische Einrich-tung	Sonstiges	Schule	0,0000	0,0000
	2 Schwerin	SW 009-04	Schwerin	Medizinische Einrich-tung	Lazarett		0,0000	4,5300
	2 Schwerin	SW 009-05	Schwerin	Medizinische Einrich-tung	Lazarett		0,0000	0,8000
10	2 Schwerin	SW 010	Schwerin	Sonstiges	Kommandantur		0,3000	0,0000

Verzeichnis der Standorte der GSSD

Signa-tur	Karte	Katalog	Lage	Nutzung			ha	
	2 Schwerin	SW 010-01	Schwerin	Sonstiges	Kommandantur		0,0000	0,3000
	2 Schwerin	SW 011	Schwerin	Wohnobjekt	Wohnobjekt		0,1000	0,0000
	2 Schwerin	SW 011-01	Schwerin	Wohnobjekt	Wohnobjekt	aus WL	0,0000	0,1316
11	2 Schwerin	SW 012	Schwerin	Sonstiges	Offiziersclub		0,2000	0,0000
	2 Schwerin	SW 012-01	Schwerin	Sonstiges	Offiziersclub		0,0000	0,2000
	2 Schwerin	SW 013	Schwerin	Wohnobjekt	Wohnobjekt		0,2000	0,0000
	2 Schwerin	SW 013-01	Schwerin	Wohnobjekt	Wohnobjekt	Demmlerplatz 9, 10, 11	0,0000	0,2012
	2 Schwerin	SW 014	Schwerin	Wohnobjekt	Wohnobjekt		0,3000	0,0000
	2 Schwerin	SW 014-01	Schwerin	Wohnobjekt	Wohnobjekt	Richard-Wagner-Straße 31–35	0,0000	0,2206
12	2 Schwerin	SW 015	Schwerin	Kaserne	Kaserne	mit Wohnobjekt	64,9000	0,0000
	2 Schwerin	SW 015-01	Schwerin	Kaserne	Kaserne	0,9 ha	0,0000	0,0000
	2 Schwerin	SW 015-02	Schwerin	Kaserne			0,0000	0,0000
	2 Schwerin	SW 015-03	Schwerin	Kaserne	Sonstiges		0,0000	10,0000
	2 Schwerin	SW 015-04	Schwerin	Kaserne	Kaserne		0,0000	58,0000
	2 Schwerin	SW 016	Schwerin	Wohnobjekt	Wohnobjekt		0,9000	0,0000
	2 Schwerin	SW 016-01	Schwerin	Wohnobjekt	Wohnobjekt		0,0000	0,9000
	2 Schwerin	SW 017	Schwerin	Wohnobjekt	Wohnobjekt		1,1000	0,0000
	2 Schwerin	SW 017-01	Schwerin	Wohnobjekt	Wohnobjekt	Am Heidberg	0,0000	0,4000
	2 Schwerin	SW 017-02	Schwerin	Wohnobjekt	Wohnobjekt		0,0000	0,2000
13	2 Schwerin	SW 018	Schwerin	Kaserne	Kaserne		7,0000	0,0000
	2 Schwerin	SW 018-01	Schwerin	Kaserne	Kaserne		0,0000	5,0600
	2 Schwerin	SW 018-02	Schwerin	Kaserne	Kaserne		0,0000	2,0000
14	2 Schwerin	SW 019	Schwerin	Kaserne	Wohnobjekt		59,7000	0,0000
	2 Schwerin	SW 019-01	Schwerin	Kaserne	Sonstiges	0,5 ha Geländeab-schnitt	0,0000	0,0000
	2 Schwerin	SW 019-02	Schwerin	Kaserne	Wohnobjekt	aus WL	0,0000	1,2144
	2 Schwerin	SW 019-03	Schwerin	Kaserne	Sonstiges	Grundstück	0,0000	15,8000
	2 Schwerin	SW 019-04	Schwerin	Kaserne	Wohnobjekt		0,0000	0,0000
	2 Schwerin	SW 019-05	Schwerin	Kaserne	Depot		0,0000	42,2000
	2 Schwerin	SW 019-06	Schwerin	Kaserne	Wohnobjekt		0,0000	0,4800

Verzeichnis der Standorte der GSSD

Signa-tur	Karte	Katalog	Lage	Nutzung			ha	
15	2 Schwerin	SW 020	Schwerin	Truppenübungsplatz	Übungsplatz	94. MSD	306,6000	0,0000
	2 Schwerin	SW 020-01	Schwerin	Truppenübungsplatz	Sonstiges	Geländeabschnitt	0,0000	272,9000
	2 Schwerin	SW 020-02	Schwerin	Truppenübungsplatz	Kaserne	Klärwerk	0,0000	0,2700
	2 Schwerin	SW 020-03	Schwerin	Truppenübungsplatz	Kaserne	mit Depot	0,0000	35,2000
	2 Schwerin	SW 020-04	Schwerin	Truppenübungsplatz	Betrieb	Nebenwirtschaft	0,0000	1,4300
16	2 Schwerin	SW 021	Schwerin	Truppenübungsplatz	Übungsplatz		1384,1000	0,0000
	2 Schwerin	SW 021-01	Schwerin	Truppenübungsplatz	Kaserne	mit Übungsplatz	0,0000	1353,8000
	2 Schwerin	SW 021-02	Schwerin	Truppenübungsplatz	Kaserne		0,0000	0,0000
17	2 Schwerin	SW 022	Schwerin	Radarstation	Radarstation		6,7000	0,0000
	2 Schwerin	SW 022-01	Rastow	Radarstation	Radarstation		0,0000	6,7000
18	2 Schwerin	SW 023	Hagenow	Übungsplatz	Übungsplatz		656,7000	0,0000
	2 Schwerin	SW 023-01	Hagenow	Übungsplatz	Radarstation		0,0000	4,3000
	2 Schwerin	SW 023-02	Hagenow	Übungsplatz	Übungsplatz		0,0000	458,7000
	2 Schwerin	SW 023-03	Hagenow	Übungsplatz	Kaserne		0,0000	195,3000
19	2 Schwerin	SW 024	Parchim	Übungsplatz	Übungsplatz		16,9000	0,0000
	2 Schwerin	SW 024-01	Matzlow-Garwitz	Übungsplatz	Übungsplatz		0,0000	16,9000
20	2 Schwerin	SW 025	Parchim	Depot	Depot		12,9000	0,0000
	2 Schwerin	SW 025-01	Parchim	Depot	Sonstiges		0,0000	12,6000
21	2 Schwerin	SW 026	Parchim	Übungsplatz	Übungsplatz		215,2000	0,0000
	2 Schwerin	SW 026-01	Parchim	Übungsplatz	Übungsplatz		0,0000	215,2000
22	2 Schwerin	SW 027	Parchim	Flugplatz	Flugplatz		508,8000	0,0000
	2 Schwerin	SW 027-01	Parchim	Flugplatz	Flugplatz		0,0000	509,0000
23	2 Schwerin	SW 028	Parchim	Kaserne	Wohnobjekt		33,7000	0,0000
	2 Schwerin	SW 028-01	Parchim	Kaserne	Sonstiges	Geländeabschnitt	0,0000	2,7000
	2 Schwerin	SW 028-02	Parchim	Kaserne	Kaserne		0,0000	36,1000
24	2 Schwerin	SW 029	Parchim	Kaserne	Kaserne	mit Wohngebäuden	2,2000	0,0000
	2 Schwerin	SW 029-01	Parchim	Kaserne	Kaserne		0,0000	9,4000
	2 Schwerin	SW 030	Parchim	Wohnobjekt	Wohnobjekt		1,1000	0,0000
	2 Schwerin	SW 030-01	Parchim	Wohnobjekt	Wohnobjekt	aus WL	0,0000	0,8000
	2 Schwerin	SW 030-02	Parchim	Wohnobjekt			0,0000	0,3650
25	2 Schwerin	SW 031	Parchim	Flugplatzeinrichtung	Flugplatzeinrichtung		2,4000	0,0000
	2 Schwerin	SW 031-01	Parchim	Flugplatzeinrichtung	Radarstation		0,0000	2,4000

Verzeichnis der Standorte der GSSD

Signa-tur	Karte	Katalog	Lage	Nutzung			ha	
26	2 Schwerin	SW 032	Ludwigslust	Übungsplatz	Übungsplatz		687,5000	0,0000
	2 Schwerin	SW 032-01	Ludwigslust	Übungsplatz	Übungsplatz		0,0000	689,5000
27	2 Schwerin	SW 033	Parchim	Flugplatzeinrichtung	Flugplatzeinrichtung		0,5000	0,0000
	2 Schwerin	SW 033-01	Parchim	Flugplatzeinrichtung	Radarstation		0,0000	1,3000
28	2 Schwerin	SW 034	Parchim	Depot	Depot		16,5000	0,0000
	2 Schwerin	SW 034-01	Parchim	Depot	Sonstiges	Schweinestall	0,0000	16,5000
29	2 Schwerin	SW 035	Parchim	Übungsplatz	Übungsplatz		451,3000	0,0000
	2 Schwerin	SW 035-01	Parchim	Übungsplatz	Übungsplatz		0,0000	451,2999
30	2 Schwerin	SW 036	Parchim	Übungsplatz	Übungsplatz		112,8000	0,0000
	2 Schwerin	SW 036-01	Redlin	Übungsplatz	Übungsplatz	WÜP	0,0000	137,1288
31	2 Schwerin	SW 037	Parchim	Übungsplatz	Übungsplatz		152,2000	0,0000
	2 Schwerin	SW 037-01	Redlin	Übungsplatz	Übungsplatz		0,0000	173,4642
32	2 Schwerin	SW 038	Retzow, Redlin	Truppenübungsplatz	Übungsplatz	mit Luftschießplatz	1042,2000	0,0000
	2 Schwerin	SW 038-01	Redlin	Truppenübungsplatz		Unterkunft auf Übungsplatz	0,0000	0,0000
	2 Schwerin	SW 038-02	Retzow	Truppenübungsplatz	Übungsplatz		0,0000	790,0000
33	2 Schwerin	SW 039	Ludwigslust	Feldflugplatz	Feldflugplatz		146,4000	0,0000
	2 Schwerin	SW 039-01	Techentin	Feldflugplatz	Übungsplatz		0,0000	1,0001
	2 Schwerin	SW 039-02	Ludwigslust	Feldflugplatz	Kaserne		0,0000	146,4200
34	2 Schwerin	SW 040	Ludwigslust	Sonstiges	Kommandantur		0,0000	0,0000
	2 Schwerin	SW 040-01	Ludwigslust	Sonstiges	Kommandantur		0,0000	0,1186
35	2 Schwerin	SW 041	Ludwigslust	Kaserne	Kaserne	Ruinenkomplex	32,7000	0,0000
	2 Schwerin	SW 041-01	Ludwigslust	Kaserne	Sonstiges	mit Wohnobjekt	0,0000	1,3000
	2 Schwerin	SW 041-02	Ludwigslust	Kaserne	Kaserne		0,0000	31,1000
	2 Schwerin	SW 042	Ludwigslust	Wohnobjekt	Wohngebäude		0,3000	0,0000
	2 Schwerin	SW 042-01	Ludwigslust	Wohnobjekt	Wohnobjekt		0,0000	0,2500
36	2 Schwerin	SW 043	Ludwigslust	Übungsplatz	Übungsplatz		230,8000	0,0000
	2 Schwerin	SW 043-01	Ludwigslust	Übungsplatz	Übungsplatz		0,0000	235,7800
37	2 Schwerin	SW 044	Spiegelhagen	Depot	Depot		60,8000	0,0000
	2 Schwerin	SW 044-01	Spiegelhagen	Depot	Depot		0,0000	63,8000
38	2 Schwerin	SW 045	Perleberg	Kaserne	Kaserne		335,0000	0,0000
	2 Schwerin	SW 045-01	Perleberg	Kaserne	Kaserne		0,0000	335,0000

Verzeichnis der Standorte der GSSD

Signa-tur	Karte	Katalog	Lage	Nutzung			ha	
39	2 Schwerin	SW 046	Perleberg	Übungsplatz	Übungsplatz		135,0000	0,0000
	2 Schwerin	SW 046-01	Perleberg	Übungsplatz	Übungsplatz		0,0000	140,0000
40	2 Schwerin	SW 047	Düpow-Perleberg	Übungsplatz	Übungsplatz		118,0000	0,0000
	2 Schwerin	SW 047-01	Perleberg	Übungsplatz	Übungsplatz		0,0000	105,0000
41	2 Schwerin	SW 048	Perleberg	Kaserne	Wohnobjekt		15,6000	0,0000
	2 Schwerin	SW 048-01	Perleberg	Kaserne	Kaserne		0,0000	16,5754
	2 Schwerin	SW 049	Perleberg	Wohnobjekt	Wohnobjekt		1,0000	0,0000
	2 Schwerin	SW 049-01	Perleberg	Wohnobjekt	Wohnobjekt		0,0000	0,9671
42	2 Schwerin	SW 050	Perleberg	Sonstiges	Kommandantur		0,2000	0,0000
	2 Schwerin	SW 050-01	Perleberg	Sonstiges	Kommandantur		0,0000	0,2295
43	2 Schwerin	SW 051	Perleberg	Medizinische Einrich-tung	Lazarett		4,3000	0,0000
	2 Schwerin	SW 051-01	Perleberg	Medizinische Einrich-tung	Medizinische Einrich-tung		0,0000	4,0100
	2 Schwerin	SW 052	Perleberg	Wohnobjekt	Wohnobjekt		0,1000	0,0000
	2 Schwerin	SW 052-01	Perleberg	Wohnobjekt	Wohnobjekt		0,0000	0,0000
	2 Schwerin	SW 053	Perleberg	Wohnobjekt	Wohnobjekt		0,1000	0,0000
	2 Schwerin	SW 053-01	Perleberg	Wohnobjekt	Wohnobjekt		0,0000	0,0000
	2 Schwerin	SW 054	Perleberg	Wohnobjekt	Wohnobjekt		0,1000	0,0000
	2 Schwerin	SW 054-01	Perleberg	Wohnobjekt	Wohnobjekt		0,0000	0,0000
44	2 Schwerin	SW 611	Sandhagen	Depot	Bahnhof?		0,0000	39,7000
45	2 Schwerin	SW 700	Badekow	Radarstation	Radarstation	Lager?	5,3000	0,0000
	2 Schwerin	SW 700-01	Badekow	Radarstation	Radarstation	Lager? Frühwarnsta-tion	0,0000	5,3407
46	2 Schwerin	SW 701	Schwerin	Depot	Sonstiges	Bahnhof mit Lager	5,4000	0,0000
	2 Schwerin	SW 701-01	Schwerin, Lübstorf	Depot	Sonstiges	Bahnhof mit Lager	0,0000	0,0000
47	2 Schwerin	SW 702	Schwerin	Übungsplatz	Übungsplatz	Ludwigsluster Chaus-see	39,7000	0,0000
	2 Schwerin	SW 702-01	Schwerin, Rastow	Übungsplatz	Übungsplatz		0,0000	39,7000
1	3 Neubranden-burg	NB 001	Tutow	Flugplatz	Flugplatz	Tutow	564,7000	0,0000

Verzeichnis der Standorte der GSSD

Signa-tur	Karte	Katalog	Lage	Nutzung			ha	
	3 Neubranden-burg	NB 001-01	Tutow	Flugplatz	Flugplatz	Anmeldung storniert	0,0000	479,7000
	3 Neubranden-burg	NB 001-02	Tutow	Flugplatz	Flugplatz	Tutow (Wohnbe-reich?)	0,0000	0,0000
2	3 Neubranden-burg	NB 002	Wittstock	Radarstation	Radarstation	Wohnobjekt?	2,7000	90,0000
	3 Neubranden-burg	NB 002-01	Pasewalk	Radarstation	Radarstation		0,0000	2,6673
3	3 Neubranden-burg	NB 003	Neustrelitz	Truppenübungsplatz	Schießplatz	Speck	1373,3000	0,0000
	3 Neubranden-burg	NB 003-01	Neustrelitz	Truppenübungsplatz	Schießplatz		0,0000	1373,3000
4	3 Neubranden-burg	NB 004	Neustrelitz	Truppenübungsplatz	Schießplatz		1569,2000	0,0000
	3 Neubranden-burg	NB 004-01	Neustrelitz	Truppenübungsplatz	Schießplatz		0,0000	1549,8000
	3 Neubranden-burg	NB 004-02	Neustrelitz	Truppenübungsplatz	Schießplatz		0,0000	19,4000
5	3 Neubranden-burg	NB 005	Neustrelitz	Übungsplatz	Schießplatz		720,0000	0,0000
	3 Neubranden-burg	NB 005-01	Neustrelitz	Übungsplatz	Übungsplatz		0,0000	725,0000
6	3 Neubranden-burg	NB 006	Lärz	Depot	Wohnobjekt		5,2000	0,0000
	3 Neubranden-burg	NB 006-01	Rechlin	Depot	Sonstiges		0,0000	0,0000
	3 Neubranden-burg	NB 006-02	Rechlin	Depot	Depot		0,0000	4,8000
7	3 Neubranden-burg	NB 007	Neustrelitz	Depot	Depot		34,9000	0,0000
	3 Neubranden-burg	NB 007-01	Neustrelitz	Depot	Depot		0,0000	34,9000
	3 Neubranden-burg	NB 008	Lärz	Wohnobjekt	Wohnobjekt		52,8000	0,0000
	3 Neubranden-burg	NB 008-01	Lärz	Wohnobjekt	Wohnobjekt	zum Flugplatz Lärz	0,0000	52,8000

Verzeichnis der Standorte der GSSD

Signa-tur	Karte	Katalog	Lage	Nutzung			ha	
8	3 Neubranden-burg	NB 009	Lärz	Sonstiges	Fahrschule		7,0000	0,0000
	3 Neubranden-burg	NB 009-01	Lärz	Sonstiges	Fahrschule		0,0000	6,4700
9	3 Neubranden-burg	NB 010	Lärz	Depot	Depot		14,0000	0,0000
	3 Neubranden-burg	NB 010-01	Rechlin	Depot	Depot		0,0000	7,5000
10	3 Neubranden-burg	NB 011	Neustrelitz	Übungsplatz	Schießplatz		169,6000	0,0000
	3 Neubranden-burg	NB 011-01	Neustrelitz	Übungsplatz	Schießplatz		0,0000	167,6000
	3 Neubranden-burg	NB 011-02	Neustrelitz	Übungsplatz	Schießplatz		0,0000	2,0000
11	3 Neubranden-burg	NB 012	Neustrelitz	Kaserne	Kaserne	mit Wohnobjekt	67,4000	0,0000
	3 Neubranden-burg	NB 012-01	Neustrelitz	Kaserne	Kaserne		0,0000	67,4000
12	3 Neubranden-burg	NB 013	Neustrelitz	Depot	Depot		20,6000	0,0000
	3 Neubranden-burg	NB 013-01	Neustrelitz	Depot	Depot		0,0000	20,6000
13	3 Neubranden-burg	NB 014	Neustrelitz	Übungsplatz	Übungsplatz		46,7000	0,0000
	3 Neubranden-burg	NB 014-01	Neustrelitz	Übungsplatz	Übungsplatz		0,0000	0,0000
14	3 Neubranden-burg	NB 015	Neustrelitz	Depot	Depot		2,2000	0,0000
	3 Neubranden-burg	NB 015-01	Neustrelitz	Depot	Depot (POL)		0,0000	2,2000
15	3 Neubranden-burg	NB 016	Neustrelitz	Sonstiges	Sonstiges	Dienstgebäude?	0,1000	0,0000
	3 Neubranden-burg	NB 016-01	Neustrelitz	Sonstiges	Sonstiges		0,0000	0,1000
16	3 Neubranden-burg	NB 017	Neustrelitz	Depot	Depot		0,6000	0,0000

Signa-tur	Karte	Katalog	Lage	Nutzung			ha	
	3 Neubranden-burg	NB 017-01	Neustrelitz	Depot	Depot		0,0000	0,6000
17	3 Neubranden-burg	NB 018	Neustrelitz	Sonstiges	Sonstiges	Dienstgebäude?	0,4000	0,0000
	3 Neubranden-burg	NB 018-01	Neustrelitz	Sonstiges	Sonstiges		0,0000	0,4000
	3 Neubranden-burg	NB 019	Neustrelitz	Wohnobjekt	Wohnobjekt		18,8000	0,0000
	3 Neubranden-burg	NB 019-01	Neustrelitz	Wohnobjekt	Wohnobjekt		0,0000	18,8000
	3 Neubranden-burg	NB 019-02	Neustrelitz	Wohnobjekt	Wohnobjekt		0,0000	0,0000
18	3 Neubranden-burg	NB 020	Neustrelitz	Medizinische Einrich-tung	Sonstiges		1,8000	0,0000
	3 Neubranden-burg	NB 020-01	Neustrelitz	Medizinische Einrich-tung	Sonstiges		0,0000	1,2000
19	3 Neubranden-burg	NB 021	Neustrelitz	Sonstiges	Kommandantur		0,4000	0,0000
	3 Neubranden-burg	NB 021-01	Neustrelitz	Sonstiges	Kommandantur		0,0000	0,4000
20	3 Neubranden-burg	NB 022	Neustrelitz	Kaserne	Kaserne	mit Wohnobjekt?	8,4000	0,0000
	3 Neubranden-burg	NB 022-01	Neustrelitz	Kaserne	Kaserne		0,0000	8,4000
21	3 Neubranden-burg	NB 023	Neustrelitz	Kaserne	Kaserne	Dienstgebäude?	8,6000	0,0000
	3 Neubranden-burg	NB 023-01	Neustrelitz	Kaserne	Kaserne		0,0000	8,6000
22	3 Neubranden-burg	NB 024	Neustrelitz	Depot	Depot	mit Wohnobjekt	50,9000	0,0000
	3 Neubranden-burg	NB 024-01	Neustrelitz	Depot	Depot	mit Wohnobjekt	0,0000	50,9000
23	3 Neubranden-burg	NB 025	Neustrelitz	Depot	Depot	Fahrschule, Wohnob-jekt, Kaserne	21,8000	0,0000
	3 Neubranden-burg	NB 025-01	Neustrelitz	Depot	Depot		0,0000	21,8000

Signa-tur	Karte	Katalog	Lage	Nutzung			ha	
24	3 Neubranden-burg	NB 026	Neustrelitz	Sonstiges	Fahrschule		35,6000	0,0000
	3 Neubranden-burg	NB 026-01	Neustrelitz	Sonstiges	Fahrschule		0,0000	35,6000
25	3 Neubranden-burg	NB 027	Neustrelitz	Kaserne	Kaserne	mit Depot?	31,3000	0,0000
	3 Neubranden-burg	NB 027-01	Neustrelitz	Kaserne	Kaserne		0,0000	31,3000
	3 Neubranden-burg	NB 028	Fürstenberg	Wohnobjekt	Wohnobjekt		23,3000	0,0000
	3 Neubranden-burg	NB 028-01	Alt-Strelitz	Wohnobjekt	Wohnobjekt		0,0000	23,3000
26	3 Neubranden-burg	NB 029	Lärz	Kaserne	Kaserne		11,7000	0,0000
	3 Neubranden-burg	NB 029-01	Priborn	Kaserne	Radarstation		0,0000	11,2100
27	3 Neubranden-burg	NB 030	Lärz	Sonstiges	Sonstiges	nicht genutzt, Dienst-gebäude?	4,0000	0,0000
28	3 Neubranden-burg	NB 031	Lärz	Flugplatz	Flugplatz		349,0000	0,0000
	3 Neubranden-burg	NB 031-01	Lärz	Flugplatz	Flugplatz		0,0000	349,0000
29	3 Neubranden-burg	NB 032	Lärz	Kaserne	Kaserne	mit Depot?	186,3000	0,0000
	3 Neubranden-burg	NB 032-01	Lärz	Kaserne	Kaserne	Kaserne mit Neben-objekten	0,0000	186,3000
30	3 Neubranden-burg	NB 033	Lärz	Übungsplatz	Übungsplatz	keine Nutzung durch WGT seit 1987	14,6000	0,0000
	3 Neubranden-burg	NB 033-01	Lärz	Übungsplatz	Übungsplatz		0,0000	0,0000
31	3 Neubranden-burg	NB 034	Wünsdorf	Depot	Depot		164,0000	0,0000
	3 Neubranden-burg	NB 034-01	Wünsdorf	Depot	Depot		0,0000	164,0000
32	3 Neubranden-burg	NB 035	Fürstenberg	Raketenstellung	Raketenstellung		324,0000	0,0000

Signa-tur	Karte	Katalog	Lage	Nutzung			ha	
	3 Neubranden-burg	NB 035-01	Wokuhl	Raketenstellung	Raketenstellung	SS-20	0,0000	324,0000
33	3 Neubranden-burg	NB 036	Altthymen	Übungsplatz	Übungsplatz		448,4000	0,0000
	3 Neubranden-burg	NB 036-01	Retzow	Übungsplatz	Übungsplatz	Schieß-, Sprengplatz	0,0000	448,4000
34	3 Neubranden-burg	NB 037	Altthymen	Sonstiges	Sonstiges		22,6000	0,0000
	3 Neubranden-burg	NB 037-01	Retzow	Sonstiges	Sonstiges	Kommandantur NB 36	0,0000	22,6000
35	3 Neubranden-burg	NB 038	Fürstenberg	Medizinische Einrich-tung	Lazarett		14,5000	0,0000
	3 Neubranden-burg	NB 038-01	Lychen	Medizinische Einrich-tung	Lazarett		0,0000	16,1000
36	3 Neubranden-burg	NB 039	Vogelsang Templin	Truppenübungsplatz	Schießplatz	Vgl. PM 040	3597,1000	0,0000
	3 Neubranden-burg	NB 039-00	Vogelsang	Truppenübungsplatz	Übungsplatz		0,0000	3597,1000
	3 Neubranden-burg	NB 039-01	Templin	Depot	Depot (Mun)		0,0000	0,0000
37	3 Neubranden-burg	NB 040	Prenzlau	Übungsplatz	Übungsplatz		490,5000	0,0000
	3 Neubranden-burg	NB 040-01	Beenz	Übungsplatz	Übungsplatz	teilweise vor 3.10.1990	0,0000	490,5000
38	3 Neubranden-burg	NB 041	Prenzlau	Übungsplatz	Übungsplatz		293,2000	0,0000
	3 Neubranden-burg	NB 041-01	Schmachtenha-gen	Übungsplatz	Übungsplatz		0,0000	293,2000
	3 Neubranden-burg	NB 042	Prenzlau	Wohnobjekt	Wohnobjekt		0,4000	0,0000
	3 Neubranden-burg	NB 042-01	Prenzlau	Wohnobjekt	Wohnobjekt	12 We	0,0000	0,8000
	3 Neubranden-burg	NB 043	Prenzlau	Wohnobjekt	Wohnobjekt		0,1000	0,0000
	3 Neubranden-burg	NB 043-01	Prenzlau	Wohnobjekt	Wohnobjekt		0,0000	0,1000

Verzeichnis der Standorte der GSSD

Signatur	Karte	Katalog	Lage	Nutzung			ha	
	3 Neubrandenburg	NB 044	Prenzlau	Wohnobjekt	Wohnobjekt		5,6000	0,0000
	3 Neubrandenburg	NB 044-01	Prenzlau	Medizinische Einrichtung	Medizinische Einrichtung		0,0000	5,6000
39	3 Neubrandenburg	NB 045	Prenzlau	Kaserne	Kaserne		33,1000	0,0000
	3 Neubrandenburg	NB 045-01	Prenzlau	Kaserne	Offiziersclub		0,0000	0,0001
	3 Neubrandenburg	NB 045-02	Prenzlau	Kaserne	Kaserne		0,0000	33,1000
40	3 Neubrandenburg	NB 046	Prenzlau	Feldflugplatz	Feldflugplatz		17,9000	0,0000
	3 Neubrandenburg	NB 046-01	Prenzlau	Feldflugplatz			0,0000	17,9000
41	3 Neubrandenburg	NB 047	Groß Dölln	Flugplatz	Flugplatz		1503,4000	0,0000
	3 Neubrandenburg	NB 047-00 [01?]	Groß Dölln	Radarstation	Radarstation		0,0000	12,9000
	3 Neubrandenburg	NB 047-02	Groß Dölln	Flugplatz	Flugplatz		0,0000	1503,4000
42	3 Neubrandenburg	NB 605	Rechlin	Gefechtsstand	Gefechtsstand	126. JBD	6,0000	0,0000
	3 Neubrandenburg	NB 605-01	Rechlin	Gefechtsstand	Gefechtsstand	KETSCH Fürstenberg	0,0000	6,0000
	4 Potsdam	PM	Neuruppin-Nord		Sonstiges	Komplexgebäude	0,0000	3,0000
1	4 Potsdam	PM 001	Jännersdorf	Übungsplatz	Übungsplatz		2653,0000	0,0000
	4 Potsdam	PM 001-01	Jännersdorf	Übungsplatz	Übungsplatz		0,0000	2740,00????
2	4 Potsdam	PM 002	Schönhagen	Radarstation	Radarstation		13,1000	0,0000
	4 Potsdam	PM 002-01	Pritzwalk	Radarstation	Radarstation	Frühwarnstation	0,0000	8,3000
	4 Potsdam	PM 003	Pritzwalk	Wohnobjekt	Wohnobjekt		0,4000	0,0000
	4 Potsdam	PM 003-01	Pritzwalk	Wohnobjekt	Wohnobjekt		0,0000	0,4000
3	4 Potsdam	PM 004	Güstrow	Kaserne	Kaserne		12,1000	0,0000
	4 Potsdam	PM 004-01	Wulfersdorf	Kaserne	Kaserne		0,0000	12,0722
4	4 Potsdam	PM 005	Glienicke	Radarstation	Radarstation		1,4000	0,0000

Verzeichnis der Standorte der GSSD

Signa-tur	Karte	Katalog	Lage	Nutzung			ha	
	4 Potsdam	PM 005-01	Wittstock	Radarstation	Radarstation		0,0000	1,4000
5	4 Potsdam	PM 006	Biesen	Radarstation	Radarstation		4,1000	0,0000
	4 Potsdam	PM 006-01	Biesen	Radarstation	Radarstation		0,0000	4,1000
6	4 Potsdam	PM 007	Wittstock	Kommandantur	Kommandantur		0,5000	0,0000
	4 Potsdam	PM 007-01	Wittstock	Kommandantur	Kommandantur		0,0000	0,5000
7	4 Potsdam	PM 008	Wittstock	Flugplatz	Flugplatz		330,8000	0,0000
	4 Potsdam	PM 008-01	Wittstock	Flugplatz	Flugplatz		0,0000	330,8000
8	4 Potsdam	PM 009	Randow	Radarstation	Radarstation		1,3000	0,0000
	4 Potsdam	PM 009-01	Randow	Radarstation	Radarstation	zum Flugplatz Wittstock	0,0000	1,3000
9	4 Potsdam	PM 010	Berlinchen	Radarstation	Radarstation		2,5000	0,0000
	4 Potsdam	PM 010-01	Berlinchen	Radarstation	Radarstation	zum Flugplatz Wittstock	0,0000	2,5000
10	4 Potsdam	PM 011	Schweinrich	Truppenübungsplatz	Truppenübungsplatz	2. Pz Armee	7075,5000	0,0000
	4 Potsdam	PM 011-01	Wittstock	Truppenübungsplatz			0,0000	1604,2000
	4 Potsdam	PM 011-02	Schweinrich	Truppenübungsplatz	Truppenübungsplatz		0,0000	5212,3574
	4 Potsdam	PM 011-03	Schweinrich	Truppenübungsplatz	Depot	POL?	0,0000	0,0000
	4 Potsdam	PM 011-04	Schweinrich	Truppenübungsplatz	Kaserne	mit Depot	0,0000	258,5000
11	4 Potsdam	PM 012	[Eintrag nach Karte in BW 55 Nr. 303 a]					
12	4 Potsdam	PM 013	[Eintrag nach Karte in BW 55 Nr. 303 a]					
13	4 Potsdam	PM 014	Neuruppin	Truppenübungsplatz	Übungsplatz	12. Pz Div.	2311,2000	0,0000
	4 Potsdam	PM 014-01	Neuruppin	Truppenübungsplatz	Betrieb	Panzerwerk	0,0000	84,0000
	4 Potsdam	PM 014-02	Storbeck	Truppenübungsplatz	Übungsplatz	STORNO	0,0000	0,0000
	4 Potsdam	PM 014-03	Neuruppin	Truppenübungsplatz	Sonstiges	Feldbäckerei Mol-chow	0,0000	13,5064
	4 Potsdam	PM 014-04	Storbeck	Truppenübungsplatz	Übungsplatz		0,0000	2222,0000
	4 Potsdam	PM 014-05	Storbeck	Truppenübungsplatz	Kaserne		0,0000	0,0000
	4 Potsdam	PM 014-06	Neuruppin	Truppenübungsplatz	Kaserne	ehemals Storno 014-02	0,0000	0,0000

Verzeichnis der Standorte der GSSD

Signa-tur	Karte	Katalog	Lage	Nutzung			ha	
14	4 Potsdam	PM 015	Neuruppin	Fernmeldeobjekt	Fernmeldeobjekt		0,9000	0,0000
	4 Potsdam	PM 015-01	Darritz	Fernmeldeobjekt	Fernmeldeobjekt	Funkstation	0,0000	2,8161
15	4 Potsdam	PM 016	Neuruppin	Flugplatz	Flugplatz		360,2000	0,0000
	4 Potsdam	PM 016-01	Neuruppin	Flugplatz	Flugplatz		0,0000	360,2233
16	4 Potsdam	PM 017	Neuruppin	Fernmeldeobjekt	Fernmeldeobjekt		12,0000	0,0000
	4 Potsdam	PM 017-01	Neuruppin	Fernmeldeobjekt	Fernmeldeobjekt		0,0000	11,5069
17	4 Potsdam	PM 018	Fürstenberg	Sonstiges	Sonstiges	Stab Röblinsee	190,5000	0,0000
	4 Potsdam	PM 018-01	Fürstenberg	Sonstiges	Sonstiges	Stab Röblinsee	0,0000	190,0000
	4 Potsdam	PM 018-02	Fürstenberg	Sonstiges	Sonstiges		0,0000	0,0000
18	4 Potsdam	PM 019	Fürstenberg	Radarstation	Radarstation	mit Filmlager	0,2000	0,0000
	4 Potsdam	PM 019 A	Fürstenberg	Radarstation	Radarstation		10,2000	0,0000
	4 Potsdam	PM 019-01	Fürstenberg	Radarstation	Sonstiges	Filmlager	0,0000	0,2000
	4 Potsdam	PM 019-01	Fürstenberg	Radarstation	Radarstation		0,0000	10,2000
19	4 Potsdam	PM 020	Fürstenberg	Sonstiges	Sonstiges	Bauhof?	39873,0000	0,0000
	4 Potsdam	PM 020-01	Fürstenberg	Sonstiges	Sonstiges		0,0000	1,3000
20	4 Potsdam	PM 021	Fürstenberg	Sonstiges	Sonstiges	Straße?	0,8000	0,0000
	4 Potsdam	PM 021-01	Fürstenberg	Sonstiges	Sonstiges		0,0000	0,8000
21	4 Potsdam	PM 022	Fürstenberg	Sonstiges	Kommandantur		0,6000	0,0000
	4 Potsdam	PM 022-01	Fürstenberg	Sonstiges	Kommandantur		0,0000	0,2021
22	4 Potsdam	PM 023	Fürstenberg	Kaserne	Kaserne	Faserstoff?	35,5000	0,0000
	4 Potsdam	PM 023-01	Fürstenberg	Kaserne	Kaserne		0,0000	35,5000
23	4 Potsdam	PM 024	Fürstenberg	Sonstiges	Sonstiges	Straße?	4,4000	0,0000
	4 Potsdam	PM 024-01	Fürstenberg	Sonstiges	Sonstiges		0,0000	4,4000
24	4 Potsdam	PM 025	Fürstenberg	Sonstiges	Kommandantur		0,1000	0,0000
	4 Potsdam	PM 025-01	Fürstenberg	Sonstiges	Kommandantur		0,0000	0,1644
	4 Potsdam	PM 026	Fürstenberg	Wohnobjekt	Wohnobjekt	Straße?	3,6000	0,0000
	4 Potsdam	PM 026-01	Fürstenberg	Wohnobjekt	Wohnobjekt		0,0000	3,6600
25	4 Potsdam	PM 027	Fürstenberg	Depot	Depot	Technik?	111,1000	0,0000
	4 Potsdam	PM 027-01	Ravensbrück	Depot	Depot (MUN)		0,0000	36,0000
	4 Potsdam	PM 027-02	Ravensbrück	Depot	Kaserne		0,0000	21,6800
	4 Potsdam	PM 027-03	Ravensbrück	Depot	Depot (POL)		0,0000	3,0000
	4 Potsdam	PM 027-04	Ravensbrück	Depot	Depot		0,0000	25,0000

Verzeichnis der Standorte der GSSD

Signa-tur	Karte	Katalog	Lage	Nutzung			ha	
	4 Potsdam	PM 028	Fürstenberg	Wohnobjekt	Wohnobjekt		9,5000	0,0000
	4 Potsdam	PM 028-01	Ravensbrück	Wohnobjekt	Wohnobjekt		0,0000	9,5000
	4 Potsdam	PM 029	Fürstenberg	Wohnobjekt	Wohnobjekt		10,1000	0,0000
	4 Potsdam	PM 029-01	Fürstenberg	Wohnobjekt	Wohnobjekt		0,0000	10,1000
	4 Potsdam	PM 030	Fürstenberg	Wohnobjekt	Wohnobjekt	Abstellpark	2,5000	0,0000
	4 Potsdam	PM 030-01	Fürstenberg	Wohnobjekt	Wohnobjekt		0,0000	2,1000
26	4 Potsdam	PM 031	Fürstenberg	Kaserne	Kaserne	Pioniere	9,3000	0,0000
	4 Potsdam	PM 031-01	Fürstenberg	Kaserne	Kaserne		0,0000	0,0000
	4 Potsdam	PM 031-02	Ravensbrück	Kaserne	Kaserne		0,0000	9,3000
27	4 Potsdam	PM 032	Fürstenberg	Kaserne	Kaserne	Instandhaltung	1,0000	0,0000
	4 Potsdam	PM 032-01	Ravensbrück	Kaserne	Kaserne		0,0000	0,0000
	4 Potsdam	PM 032-02	Ravensbrück	Kaserne	Kaserne		0,0000	1,0000
28	4 Potsdam	PM 033	Fürstenberg	Sonstiges	Sonstiges	Ketsch	8,9000	0,0000
	4 Potsdam	PM 033-01	Fürstenberg	Sonstiges	Sonstiges		0,0000	8,9000
29	4 Potsdam	PM 034	Fürstenberg	Medizinische Einrich-tung	Lazarett		2,7000	0,0000
	4 Potsdam	PM 034-01	Ravensbrück	Medizinische Einrich-tung	Medizinische Einrich-tung		0,0000	1,3668
30	4 Potsdam	PM 035	Fürstenberg	Kaserne	Kaserne	Mot.-Schützen	42,3000	0,0000
	4 Potsdam	PM 035-01	Ravensbrück	Kaserne	Kaserne	Mot.-Schützen	0,0000	42,7000
31	4 Potsdam	PM 036	Fürstenberg	Kaserne	Kaserne	Ravensbrück III	23,8000	0,0000
	4 Potsdam	PM 036-01	Ravensbrück	Kaserne	Sonstiges	Ausbildungsgelände	0,0000	23,8000
32	4 Potsdam	PM 037	Himmelfort	Kaserne	Kaserne	mit Übungsplatz	478,7000	0,0000
	4 Potsdam	PM 037-01	Neuthymen	Kaserne	Kaserne	mit Wohnobjekt	0,0000	442,2800
33	4 Potsdam	PM 038	Fürstenberg	Kaserne	Kaserne	Ravensbrück II	98,0000	0,0000
	4 Potsdam	PM 038-01	Ravensbrück	Kaserne	Kaserne	Ravensbrück II	0,0000	98,0000
34	4 Potsdam	PM 039	Fürstenberg	Übungsplatz	Übungsplatz		12160,0000	28,0000
	4 Potsdam	PM 039-01	Drögen	Übungsplatz	Übungsplatz		0,0000	1297,0000
35	4 Potsdam	PM 040	Himmelfort	Truppenübungsplatz	Schießplatz		957,5000	0,0000
	4 Potsdam	PM 040-01	Lychen	Truppenübungsplatz	Schießplatz		0,0000	957,5000
36	4 Potsdam	PM 041	Himmelfort	Depot	Depot		138,8000	0,0000
	4 Potsdam	PM 041-01	Lychen	Depot	Depot	Kernwaffen	0,0000	88,2287

Signa-tur	Karte	Katalog	Lage	Nutzung			ha	
37	4 Potsdam	PM 042	Dannenwalde	Depot	Depot (MUN)		243,1000	0,0000
	4 Potsdam	PM 042-01	Dannenwalde	Depot	Depot (MUN)	mit Kasernen	0,0000	411,0000
38	4 Potsdam	PM 043	Neuglobsow	Kaserne	Kaserne	Röblinsee II	176,0000	0,0000
	4 Potsdam	PM 043-01	Neuglobsow	Kaserne	Sonstiges	Schulungszentrum	0,0000	176,0000
39	4 Potsdam	PM 044	Barsdorf-Tornow	Übungsplatz	Übungsplatz		543,4000	0,0000
	4 Potsdam	PM 044-01	Barsdorf-Tornow	Übungsplatz	Übungsplatz		0,0000	543,4000
40	4 Potsdam	PM 045	Vogelsang	Übungsplatz	Vogelsang Burgwall		1732,1000	0,0000
	4 Potsdam	PM 045-01	Vogelsang	Übungsplatz	Depot		0,0000	0,0001
	4 Potsdam	PM 045-02	Vogelsang	Übungsplatz	Depot		0,0000	44,6130
	4 Potsdam	PM 045-03	Vogelsang	Übungsplatz	Depot		0,0000	15,1220
	4 Potsdam	PM 045-04	Vogelsang	Übungsplatz	Kaserne	Munitionsbasis	0,0000	34,6000
	4 Potsdam	PM 045-05	Vogelsang	Übungsplatz		12 a und 12 b	0,0000	45,1124
	4 Potsdam	PM 045-06	Vogelsang	Übungsplatz	Übungsplatz		0,0000	1592,6525
	4 Potsdam	PM 045-07	Vogelsang	Sonstiges	Sonstiges		0,0000	0,0000
41	4 Potsdam	PM 046	Vogelsang	Depot	Depot (POL)	Waldlager I	75,5000	0,0000
	4 Potsdam	PM 046-01	Vogelsang	Depot	Depot (POL)	mit Verpflegung	0,0000	75,5000
42	4 Potsdam	PM 047	Vogelsang	Sonstiges	Sonstiges	Waldlager II von FO übernommen	55,3000	0,0000
	4 Potsdam	PM 047-01	Vogelsang	Sonstiges			0,0000	58,6600
43	4 Potsdam	PM 048	Stölln	Fernmeldeobjekt	Fernmeldeobjekt	Funkstation	1,0000	0,0000
	4 Potsdam	PM 048-01	Stölln	Fernmeldeobjekt	Depot		0,0000	1,0000
	4 Potsdam	PM 048-02	Heidehof	Sonstiges	Sonstiges		0,0000	0,0000
44	4 Potsdam	PM 049	Neuruppin	Depot	Depot (MUN)		329,6000	0,0000
	4 Potsdam	PM 049-01	Neuruppin	Depot	Depot (MUN)		0,0000	255,3044
	4 Potsdam	PM 049-02	Neuruppin	Depot	Depot		0,0000	74,3000
45	4 Potsdam	PM 050	Lindow	Medizinische Einrich-tung	Medizinische Einrich-tung		29,7000	0,0000
	4 Potsdam	PM 050-01	Lindow	Medizinische Einrich-tung	Medizinische Einrich-tung	Erholungsheim	0,0000	15,2784
46	4 Potsdam	PM 051	Neuruppin	Depot	Depot	Fahrzeugdepot	36,5000	0,0000
	4 Potsdam	PM 051-01	Neuruppin	Depot	Wohnobjekt	im Depot (POL)	0,0000	15,0000
	4 Potsdam	PM 051-02	Neuruppin	Depot	Depot (POL)	Wulkow	0,0000	0,0000

Verzeichnis der Standorte der GSSD

Signa-tur	Karte	Katalog	Lage	Nutzung			ha	
	4 Potsdam	PM 051-03	Neuruppin	Depot	Depot		0,0000	13,7530
47	4 Potsdam	PM 052	Neuruppin	Depot	Depot (POL)		66,3000	0,0000
	4 Potsdam	PM 052-01	Neuruppin	Depot	Depot		0,0000	66,3000
48	4 Potsdam	PM 053	Oranienburg	Flugplatz	Flugplatz	zu FlPlz Leegebruch	362,9000	0,0000
	4 Potsdam	PM 053-01	Oranienburg	Flugplatz	Flugplatz	Radarstation	0,0000	6,0000
	4 Potsdam	PM 053-02	Oranienburg	Flugplatz	Flugplatz		0,0000	355,4000
49	4 Potsdam	PM 054	Potsdam	Übungsplatz	Übungsplatz		10,0000	0,0000
	4 Potsdam	PM 054-01	Vehlefanz	Übungsplatz	Übungsplatz		0,0000	13,0000
50	4 Potsdam	PM 055	Velten	Depot	Depot		29,9000	0,0000
	4 Potsdam	PM 055-01	Velten	Depot	Depot (POL)		0,0000	29,9000
51	4 Potsdam	PM 056	Friedrichsthal	Medizinische Einrich-tung	Medizinische Einrich-tung		26,9000	0,0000
	4 Potsdam	PM 056-01	Grabowsee	Medizinische Einrich-tung	Medizinische Einrich-tung	Erholungsheim	0,0000	32,5808
52	4 Potsdam	PM 057	Rathenow	Übungsplatz	Übungsplatz		20,0000	0,0000
	4 Potsdam	PM 057-01	Rathenow	Übungsplatz	Depot	mit Übungsplatz	0,0000	123,0000
53	4 Potsdam	PM 058	Rathenow	Kaserne	Kaserne		4,5000	0,0000
	4 Potsdam	PM 058-01	Rathenow	Kaserne	Kaserne	Betonwerk?	0,0000	27,3000
54	4 Potsdam	PM 059	Rathenow	Kaserne	Kaserne		31,5000	0,0000
	4 Potsdam	PM 059-01	Rathenow	Kaserne	Kaserne		0,0000	0,0000
	4 Potsdam	PM 059-02	Rathenow	Kaserne	Kaserne		0,0000	17,4000
	4 Potsdam	PM 059-03	Rathenow	Kaserne	Kaserne		0,0000	14,1000
55	4 Potsdam	PM 060	Rathenow/ Stechow	Übungsplatz	Depot (MUN)		54,0000	0,0000
	4 Potsdam	PM 060-01	Rathenow	Übungsplatz	Depot (MUN)		0,0000	14,5000
	4 Potsdam	PM 060-02	Rathenow	Übungsplatz	Übungsplatz		0,0000	328,8000
56	4 Potsdam	PM 061	Rathenow	Sonstiges	Sonstiges	Schule	0,4000	0,0000
	4 Potsdam	PM 061-01	Rathenow	Sonstiges	Sonstiges	Schule	0,0000	0,4100
	4 Potsdam	PM 062	Rathenow	Wohnobjekt	Wohnobjekt		1,2000	0,0000
	4 Potsdam	PM 062-01	Rathenow	Wohnobjekt	Wohnobjekt		0,0000	0,2970
	4 Potsdam	PM 062-02	Rathenow	Wohnobjekt	Wohnobjekt		0,0000	0,9000
57	4 Potsdam	PM 063	Rathenow	Kaserne	Kaserne		8,8000	0,0000

Verzeichnis der Standorte der GSSD

Signa-tur	Karte	Katalog	Lage	Nutzung			ha	
	4 Potsdam	PM 063-01	Rathenow	Kaserne	Kaserne	mit Wohnobjekt	0,0000	8,8000
58	4 Potsdam	PM 064	Rathenow	Wohnobjekt	Wohnobjekt		3,5000	0,0000
	4 Potsdam	PM 064-01	Rathenow	Wohnobjekt	Offiziersclub		0,0000	3,5000
59	4 Potsdam	PM 065	Rathenow	Sonstiges	Sonstiges	Werkstatt	4,8000	0,0000
	4 Potsdam	PM 065-01	Mögelin	Sonstiges			0,0000	54,0000
60	4 Potsdam	PM 066	Rathenow	Bunker	Bunker	nicht genutzt von WGT	3,2000	0,0000
	4 Potsdam	PM 066-01	Rathenow	Bunker	Bunker		0,0000	3,2000
61	4 Potsdam	PM 067	Briest	Sonstiges	Fahrschule		137,9000	0,0000
	4 Potsdam	PM 067-01	Briest	Sonstiges	Fahrschule	Fahrschulstrecke	0,0000	137,9000
62	4 Potsdam	PM 068	Kirchmöser	Sonstiges	Betrieb	Panzerwerk Über-nahme lt. BVA	42,0000	0,0000
	4 Potsdam	PM 068-01	Kirchmöser	Sonstiges	Wohnobjekt		0,0000	0,5000
	4 Potsdam	PM 068-02	Kirchmöser	Sonstiges	Betrieb		0,0000	42,0000
63	4 Potsdam	PM 069	Görden	Depot	Depot (MUN)		11,9000	0,0000
	4 Potsdam	PM 069-01	Brandenburg	Depot	Depot (MUN)		0,0000	38,5000
64	4 Potsdam	PM 070	Krampnitz	Truppenübungsplatz	Truppenübungsplatz	mit ÜbPl u. Munlager, 35. MSD	6159,2000	0,0000
	4 Potsdam	PM 070-00	Elstal	Truppenübungsplatz	Depot (POL)		0,0000	0,0000
	4 Potsdam	PM 070-00	Krampnitz	Truppenübungsplatz	Depot (MUN)		0,0000	0,0000
	4 Potsdam	PM 070-00	Olympisches Dorf	Truppenübungsplatz	Medizinische Einrich-tung	mit Wohnobjekt	0,0000	52,5212
	4 Potsdam	PM 070-00	Olympisches Dorf	Truppenübungsplatz	Kaserne		0,0000	0,0000
	4 Potsdam	PM 070-01	Olympisches Dorf	Truppenübungsplatz	Übungsplatz		0,0000	5500,0000
	4 Potsdam	PM 070-02	Elstal	Truppenübungsplatz	Kaserne		0,0000	114,7000
	4 Potsdam	PM 070-03	Krampnitz	Truppenübungsplatz	Kaserne		0,0000	20,0000
	4 Potsdam	PM 070-04	Dallgow	Truppenübungsplatz	Kaserne		0,0000	50,0000
	4 Potsdam	PM 070-05	Olympisches Dorf	Truppenübungsplatz	Kaserne		0,0000	11,4000
	4 Potsdam	PM 070-06	Olympisches Dorf	Truppenübungsplatz			0,0000	120,0000

Signa-tur	Karte	Katalog	Lage	Nutzung			ha	
	4 Potsdam	PM 070-07	Olympisches Dorf	Truppenübungsplatz			0,0000	50,0000
	4 Potsdam	PM 070-08	Olympisches Dorf	Truppenübungsplatz	Sportkomplex		0,0000	52,5212
	4 Potsdam	PM 070-09	Olympisches Dorf	Truppenübungsplatz			0,0000	120,0000
	4 Potsdam	PM 070-10	Dallgow	Truppenübungsplatz			0,0000	0,0000
	4 Potsdam	PM 070-11	Elstal	Truppenübungsplatz	Depot	mit Wohnobjekt	0,0000	3,2000
	4 Potsdam	PM 070-12	Elstal	Truppenübungsplatz	Kaserne		0,0000	25,0000
65	4 Potsdam	PM 071	Satzkorn	Depot	Depot (POL)		22,6000	0,0000
	4 Potsdam	PM 071-01	Satzkorn	Depot	Depot		3,5000	0,0000
	4 Potsdam	PM 071-02	Satzkorn	Depot	Depot		0,0000	17,1000
66	4 Potsdam	PM 072	Werder	Kaserne	Kaserne		132,2000	0,0000
	4 Potsdam	PM 072-01	Werder	Kaserne	Medizinische Einrich-tung		0,0000	3,1600
	4 Potsdam	PM 072-02	Werder	Kaserne	Wohnobjekt		0,0000	0,0000
	4 Potsdam	PM 072-03	Werder	Kaserne	Wohnobjekt		0,0000	0,0000
	4 Potsdam	PM 072-04	Werder	Kaserne	Wohnobjekt		0,0000	0,0000
	4 Potsdam	PM 072-05	Werder	Kaserne	Kaserne		0,0000	130,0000
67	4 Potsdam	PM 073	Eiche	Sonstiges	Sonstiges	Ketsch-Lager	9,4000	0,0000
	4 Potsdam	PM 073-01	Eiche	Sonstiges	Sonstiges	Ketsch-Lager	0,0000	9,4000
68	4 Potsdam	PM 074	Schönwalde	Feldflugplatz	Feldflugplatz		170,4000	0,0000
	4 Potsdam	PM 074-01	Schönwalde	Feldflugplatz	Feldflugplatz		0,0000	110,0000
69	4 Potsdam	PM 075	Stahnsdorf	Kaserne	Kaserne		22,2000	0,0000
	4 Potsdam	PM 075-01	Stahnsdorf	Kaserne	Sonstiges	Btl.-FEK	0,0000	2,2600
	4 Potsdam	PM 075-02	Stahnsdorf	Kaserne	Kaserne		0,0000	18,0000
70	4 Potsdam	PM 076	Ruhlsdorf	Kaserne	Kaserne		9,7000	0,0000
	4 Potsdam	PM 076-01	Teltow	Kaserne	Kaserne		0,0000	9,7000
	4 Potsdam	PM 077	Mahlow	Wohnobjekt	Wohnobjekt		0,2000	0,0000
	4 Potsdam	PM 077-01	Mahlow	Wohnobjekt	Wohnobjekt		0,0000	1,5000
71	4 Potsdam	PM 078	Bücknitz	Depot	Depot	Panzerwerk	13,5000	0,0000
	4 Potsdam	PM 078-01	Ziesar	Depot	Depot	zum Panzerwerk?	0,0000	13,3000
72	4 Potsdam	PM 079	Altengrabow	Truppenübungsplatz	Übungsplatz	mit MG 068, 3. Armee	2064,0000	0,0000

Verzeichnis der Standorte der GSSD

Signatur	Karte	Katalog	Lage	Nutzung			ha	
	4 Potsdam	PM 079-01	Altengrabow	Truppenübungsplatz	Übungsplatz	mit MG 068, 3. Armee	0,0000	2064,0000
73	4 Potsdam	PM 080	Buckau	Depot	Depot (MUN)		137,9000	0,0000
	4 Potsdam	PM 080-01	Buckau	Depot	Depot (MUN)		0,0000	137,9000
74	4 Potsdam	PM 081	Hagelberg	Fernmeldeobjekt	Fernmeldeobjekt	Funk, Fläche lt. Katalog?	2,7000	0,0000
	4 Potsdam	PM 081-01	Belzig	Fernmeldeobjekt	Fernmeldeobjekt		0,0000	2,7000
75	4 Potsdam	PM 082	Belzig	Depot	Depot		19,5000	0,0000
	4 Potsdam	PM 082-01	Belzig	Depot	Depot		0,0000	19,3538
76	4 Potsdam	PM 083	Lüsse	Feldflugplatz	Feldflugplatz		129,7000	0,0000
	4 Potsdam	PM 083-01	Belzig	Feldflugplatz	Feldflugplatz		0,0000	130,2992
77	4 Potsdam	PM 084	Beelitz	Medizinische Einrichtung	Medizinische Einrichtung		149,9000	0,0000
	4 Potsdam	PM 084-01	Beelitz	Medizinische Einrichtung	Medizinische Einrichtung		0,0000	43,2000
	4 Potsdam	PM 084-02	Beelitz	Medizinische Einrichtung	Medizinische Einrichtung	Parkzone	0,0000	36,1093
	4 Potsdam	PM 084-03	Beelitz	Medizinische Einrichtung	Medizinische Einrichtung		0,0000	0,0000
	4 Potsdam	PM 084-04	Beelitz	Medizinische Einrichtung	Medizinische Einrichtung		0,0000	0,0000
78	4 Potsdam	PM 085	Jüterbog	Truppenübungsplatz	Übungsplatz	WGT	10433,6000	0,0000
	4 Potsdam	PM 085-01	Forst Zinna	Truppenübungsplatz	Kaserne		0,0000	137,1598
	4 Potsdam	PM 085-02	Jüterbog	Truppenübungsplatz	Sonstiges	Stab	0,0000	0,4476
	4 Potsdam	PM 085-03	Jüterbog	Truppenübungsplatz	Depot	Kfz	0,0000	0,9760
	4 Potsdam	PM 085-04	Luckenwalde	Truppenübungsplatz	Kaserne		0,0000	63,6800
	4 Potsdam	PM 085-05	Altes Lager	Truppenübungsplatz	Kaserne		0,0000	58,8106
	4 Potsdam	PM 085-06	Altes Lager	Truppenübungsplatz	Kaserne	mit Lagerhallen	0,0000	250,0000
	4 Potsdam	PM 085-07	Frankenförde	Truppenübungsplatz	Bunker		0,0000	5,0000
	4 Potsdam	PM 085-08	Jüterbog	Truppenübungsplatz	Sonstiges	Ferienlager	0,0000	5,0000
	4 Potsdam	PM 085-09	Jüterbog	Truppenübungsplatz	Kaserne		0,0000	130,0000
	4 Potsdam	PM 085-10	Altes Lager	Truppenübungsplatz	Wohnobjekt		0,0000	0,0000
	4 Potsdam	PM 085-11	Forst Zinna	Truppenübungsplatz	Kaserne	Fü 27,02 ha?	0,0000	3,0020

Signa-tur	Karte	Katalog	Lage	Nutzung			ha	
	4 Potsdam	PM 085-12	Altes Lager	Truppenübungsplatz	Übungsplatz	mit Kaserne vorher Fü 1593,19?	0,0000	7570,0000
	4 Potsdam	PM 085-13	Altes Lager	Truppenübungsplatz	Übungsplatz		0,0000	0,0000
	4 Potsdam	PM 085-14	Altes Lager	Truppenübungsplatz	Übungsplatz		0,0000	986,5600
	4 Potsdam	PM 085-15	Forst Zinna	Truppenübungsplatz	Übungsplatz		0,0000	1223,5000
79	4 Potsdam	PM 086	Altes Lager	Flugplatz	Flugplatz		1118,0000	0,0000
	4 Potsdam	PM 086-01	Altes Lager	Flugplatz	Depot	mit Kaserne	0,0000	45,0000
	4 Potsdam	PM-086-02	Altes Lager	Flugplatz	Flugplatz		0,0000	130,0000
	4 Potsdam	Pm 086-03	Altes Lager	Flugplatz	Wohnobjekt		0,0000	0,0000
	4 Potsdam	PM 086-04	Altes Lager	Flugplatz	Kaserne		0,0000	1000,0000
80	4 Potsdam	PM 087	Lindow	Fla-Raketenstellung	Fla-Raketenstellung		11,5000	0,0000
	4 Potsdam	PM 087-01	Altes Lager	Fla-Raketenstellung	Fla-Raketenstellung	Pl. Nr.:140	0,0000	11,5206
81	4 Potsdam	PM 088	Danna	Sonstiges	Sonstiges		0,7000	0,0000
	4 Potsdam	PM 088-01	Danna	Sonstiges	Sonstiges		0,0000	0,7000
82	4 Potsdam	PM 089	Glücksburg	Übungsplatz	Schießplatz	Übern. d. BVA HL zus.mit CS 10 F	770,0000	0,0000
	4 Potsdam	PM 089-01	Glücksburg	Übungsplatz			0,0000	770,0000
83	4 Potsdam	PM 090	Neues Lager	Kaserne	Kaserne		57,6000	0,0000
	4 Potsdam	PM 090-01	Neues Lager	Kaserne	Sonstiges	Klärwerk	0,0000	1,0000
	4 Potsdam	PM 090-02	Neues Lager	Kaserne	Kaserne		0,0000	0,0000
	4 Potsdam	PM 090-03	Neues Lager	Kaserne	Kaserne		0,0000	57,0000
	4 Potsdam	PM 090-04	Neues Lager	Kaserne	Sonstiges		0,0000	0,0000
	4 Potsdam	PM 090-05	Neues Lager	Kaserne	Kaserne		0,0000	2,5000
	4 Potsdam	PM 090-06	Neues Lager	Kaserne	Sonstiges	Schule?	0,0000	12,0000
84	4 Potsdam	PM 091	Jüterbog	Medizinische Einrich-tung	Lazarett		10,6000	0,0000
	4 Potsdam	PM 091-01	Neues Lager	Medizinische Einrich-tung	Lazarett		0,0000	10,6000
85	4 Potsdam	PM 092	Jüterbog	Fernmeldeobjekt	Fernmeldeobjekt	Funk	0,9000	0,0000
	4 Potsdam	PM 092-01	Jüterbog	Fernmeldeobjekt	Fernmeldeobjekt	Funk	0,0000	0,9000
86	4 Potsdam	PM 093	Jüterbog	Sonstiges	Sonstiges	Damm	137,2000	0,0000
	4 Potsdam	PM 093-01	Jüterbog	Sonstiges	Sonstiges	Damm	0,0000	137,2000

Signa-tur	Karte	Katalog	Lage	Nutzung			ha	
	4 Potsdam	PM 093-02	Jüterbog-Fuchsberg	Sonstiges	Sonstiges		0,0000	0,2500
		[PM 094 nicht vorhanden]						
87	4 Potsdam	PM 095	Glau	Kaserne	Kaserne		389,7000	0,0000
	4 Potsdam	PM 095-01	Glau	Kaserne	Kaserne		0,0000	8,5000
	4 Potsdam	PM 095-02	Glau	Kaserne	Kaserne		0,0000	108,7500
	4 Potsdam	PM 095-03	Glau	Truppenübungsplatz	Truppenübungsplatz		0,0000	286,8000
88	4 Potsdam	PM 096	Heidehof	Truppenübungsplatz	Übungsplatz	20. Armee mit Luft-schießplatz	11840,2000	0,0000
	4 Potsdam	PM 096-01	Heidehof	Truppenübungsplatz	Übungsplatz	nur Heeresteil	0,0000	7814,6767
	4 Potsdam	PM 096-02	Heidehof	Truppenübungsplatz	Depot (POL)		0,0000	20,0000
	4 Potsdam	PM 096-03	Heidehof	Truppenübungsplatz	Radarstation		0,0000	8,1000
	4 Potsdam	PM 096-04	Jänickendorf	Truppenübungsplatz	Sonstiges		0,0000	0,0000
	4 Potsdam	PM 096-05	Heidehof	Truppenübungsplatz	Übungsplatz		0,0000	4438,0300
	4 Potsdam	PM 096-06	Linow	Truppenübungsplatz	Kaserne	WGT hält ein Gebäu-de zurück!	0,0000	0,0000
	4 Potsdam	PM 096-07	Linow	Radarstation	Radarstation		0,0000	8,5000
	4 Potsdam	PM 096-08	Linow	Truppenübungsplatz	Kaserne	zurückgehaltene Ge-bäude	0,0000	0,0000
89	4 Potsdam	PM 097	Schlenzer	Kaserne	Kaserne		1,0000	0,0000
	4 Potsdam	PM 097-01	Jüterbog Ost	Kaserne	Kaserne		0,0000	1,0000
90	4 Potsdam	PM 098	Rehagen	Kaserne	Kaserne	Verladestelle	40,8000	0,0000
	4 Potsdam	PM 098-01	Rehagen	Kaserne	Depot		0,0000	1,0000
	4 Potsdam	PM 098-02	Rehagen	Kaserne	Wohnobjekt		0,0000	0,0000
	4 Potsdam	PM 098-03	Rehagen	Kaserne	Kaserne		0,0000	7,7663
	4 Potsdam	PM 098-04	Rehagen	Kaserne	Kaserne		0,0000	0,0000
	4 Potsdam	PM 098-05	Rehagen	Kaserne	Kaserne		0,0000	0,0000
91	4 Potsdam	PM 099	Sperenberg	Flugplatz	Flugplatz		667,2000	0,0000
	4 Potsdam	PM 099-01	Sperenberg	Flugplatz	Sonstiges	Kläranlage	0,0000	667,2000
	4 Potsdam	PM 099-02	Sperenberg	Flugplatz	Flugplatz		0,0000	0,0000
	4 Potsdam	PM 099-03	Sperenberg	Flugplatz	Übungsplatz		0,0000	0,0000

Verzeichnis der Standorte der GSSD

Signa-tur	Karte	Katalog	Lage	Nutzung			ha	
92	4 Potsdam	PM 100	Kummersdorf	Truppenübungsplatz	Schießplatz	20. Armee?	2854,5000	0,0000
	4 Potsdam	PM 100-01	Kummersdorf Gut	Truppenübungsplatz	Depot		0,0000	101,1001
	4 Potsdam	PM 100-02	Sperenberg	Truppenübungsplatz	Depot		0,0000	0,0000
	4 Potsdam	PM 100-03	Kummersdorf Gut	Truppenübungsplatz	Kaserne		0,0000	22,0000
	4 Potsdam	PM 100-04	Kummersdorf Gut	Truppenübungsplatz	Kaserne		0,0000	0,0000
	4 Potsdam	PM 100-05	Kummersdorf Gut	Truppenübungsplatz	Kaserne		0,0000	0,5000
	4 Potsdam	PM 100-06	Kummersdorf Gut	Truppenübungsplatz	Übungsplatz		0,0000	0,0000
	4 Potsdam	PM 100-07	Kummersdorf Gut	Truppenübungsplatz	Übungsplatz		0,0000	2730,9000
93	4 Potsdam	PM 101	Rehagen	Fernmeldeobjekt	Fernmeldeobjekt	Funk	1,0000	0,0000
	4 Potsdam	PM 101-01	Wünsdorf	Fernmeldeobjekt	Fernmeldeobjekt		0,0000	4,0000
94	4 Potsdam	PM 102	Rangsdorf	Hubschrauberplatz	Hubschrauberplatz	mit Instandsetzung (Hubschr.?)	173,0000	0,0000
	4 Potsdam	PM 102-01	Rangsdorf	Hubschrauberplatz	Flughafen		0,0000	72,0000
	4 Potsdam	PM 102-02	Rangsdorf	Hubschr. Inst. Ber.	Hubschr. Inst. Ber.		0,0000	21,0000
	4 Potsdam	PM 102-03	Rangsdorf	Hubschr. Inst. Ber.	Hubschr. Inst. Ber.		0,0000	0,0000
95	4 Potsdam	PM 103	Sperenberg	Sonstiges	Sonstiges	Plan 90?	1,0000	0,0000
	4 Potsdam	PM 103-01	Baruth	Fm.-Knotenpunkt	Fm.-Knotenpunkt		0,0000	1,0000
96	4 Potsdam	PM 104	Wünsdorf	Truppenübungsplatz	Übungsplatz	mit (PM 105), mit Flugplatz	6290,3000	0,0000
	4 Potsdam	PM 104-01	Wünsdorf	Truppenübungsplatz	Übungsplatz		0,0000	225,0000
	4 Potsdam	PM 104-02	Wünsdorf	Truppenübungsplatz	Übungsplatz		0,0000	5580,0000
	4 Potsdam	PM 104-03	Wünsdorf	Kasernenbereich	Kläranlage		0,0000	5,0000
	4 Potsdam	PM 104-04	Wüns-dorf/Töpchin	Depot	Depot		0,0000	41,0000
	4 Potsdam	PM 104-05	Wünsdorf	Sonstiges	Sonstiges		0,0000	0,8000
	4 Potsdam	PM 104-06	Wünsdorf	Stab 16. Luftarmee	Stab 16. Luftarmee		0,0000	150,0000
	4 Potsdam	PM 104-07	Wünsdorf	Kaserne	Kaserne		0,0000	200,0000
	4 Potsdam	PM 104-08	Wünsdorf	Kaserne	Kaserne		0,0000	60,0000

Signa-tur	Karte	Katalog	Lage	Nutzung			ha	
	4 Potsdam	PM 104-09	Wünsdorf	Kaserne	Kaserne		0,0000	0,0000
	4 Potsdam	PM 104-10	Wünsdorf	Kaserne	Kaserne		0,0000	0,0000
	4 Potsdam	PM 104-11	Wünsdorf	Kaserne	Kaserne		0,0000	0,0000
	4 Potsdam	PM 104-12	Wünsdorf	Kaserne	Kaserne		0,0000	0,0000
	4 Potsdam	PM 104-13	Wünsdorf	Kaserne	Kaserne		0,0000	0,0000
	4 Potsdam	PM 104-14	Wünsdorf	Kaserne	Kaserne		0,0000	0,0000
	4 Potsdam	PM 104-14	Wünsdorf	Kaserne	Kaserne		0,0000	0,0000
	4 Potsdam	PM 104-15	Wünsdorf	Übungsplatz	Übungsplatz		0,0000	0,0000
	4 Potsdam	PM 104-16	Wünsdorf	Sonstiges	Sonstiges		0,0000	0,0000
	4 Potsdam	PM 104-17	Wünsdorf	Sonstiges	Sonstiges		0,0000	0,0000
	4 Potsdam	PM 104-18	Wünsdorf	Sonstiges	Sonstiges		0,0000	0,0000
97	4 Potsdam	PM 105	Töpchin	MUN-Depot		Übungsplatz zu PM 104!	1240,4000	0,0000
	4 Potsdam	PM 105-01	Töpchin	MUN-Depot		Übungsplatz zu PM 104!	0,0000	116,0000
98	4 Potsdam	PM 106	Zeesen	Sonstiges	Betrieb	Werk Progress	50,7000	0,0000
	4 Potsdam	PM 106-01	Zeesen	Sonstiges	Betrieb	Werk Progress (Pan-zer)	0,0000	97,0000
99	4 Potsdam	PM 107	Zeesen	Medizinische Einrich-tung	Lazarett		8,5000	0,0000
	4 Potsdam	PM 107-01	Zeesen	Medizinische Einrich-tung	Lazarett		0,0000	8,5000
	4 Potsdam	PM 108	KWH / Zeesen	Wohnobjekt	Wohnobjekt		1,4000	0,0000
	4 Potsdam	PM 108-01	KWH / Zeesen	Wohnobjekt	Wohnobjekt		0,0000	1,4000
100	4 Potsdam	PM 109	Teupitz	Medizinische Einrich-tung	Lazarett		25,7000	0,0000
	4 Potsdam	PM 109-01	Teupitz	Medizinische Einrich-tung	Lazarett		0,0000	25,7000
101	4 Potsdam	PM 110	Briesen	Flugplatz	Flugplatz	Ü. durch BVA CS zu CS 001	261,5000	0,0000
	4 Potsdam	PM 110-01	Brand	Flugplatz	Flugplatz	siehe auch CS 001	0,0000	0,0000
102	4 Potsdam	PM 111	Reinsdorf	Feldflugplatz	Feldflugplatz		121,7000	0,0000
	4 Potsdam	PM 111-01	Werbig	Feldflugplatz	Feldflugplatz		0,0000	104,7668
103	4 Potsdam	PM 112	Linda	Depot	Depot		60,0000	0,0000

Verzeichnis der Standorte der GSSD

Signa-tur	Karte	Katalog	Lage	Nutzung			ha	
	4 Potsdam	PM 112-01	Linda	Depot	Depot	Kernwaffen	0,0000	0,0000
	4 Potsdam	PM 201	Potsdam	Wohnobjekt	Wohnobjekt		0,5000	0,0000
	4 Potsdam	PM 201-01	Potsdam	Wohnobjekt	Wohnobjekt		0,0000	0,5000
	4 Potsdam	PM 201-02	Potsdam	Wohnobjekt	Wohnobjekt		0,0000	1,0000
104	4 Potsdam	PM 202	Potsdam	Sonstiges	Sonstiges	Kohlenplatz	2,0000	0,0000
	4 Potsdam	PM 202-01	Potsdam	Sonstiges	Sonstiges	Kohlenplatz	0,0000	2,0000
	4 Potsdam	PM 202-02	Potsdam	Sonstiges	Sonstiges		0,0000	2,0000
105	4 Potsdam	PM 203	Potsdam	Medizinische Einrich-tung	Lazarett		11,6000	0,0000
	4 Potsdam	PM 203-01	Potsdam	Medizinische Einrich-tung	Medizinische Einrich-tung		0,0000	11,4000
106	4 Potsdam	PM 204	Nedlitz	Kaserne	Kaserne		35,9000	0,0000
	4 Potsdam	PM 204-01	Nedlitz	Kaserne	Kaserne		0,0000	4,4377
	4 Potsdam	PM 204-02	Nedlitz	Kaserne	Kaserne		0,0000	0,0000
	4 Potsdam	PM 204-03	Nedlitz	Kaserne			0,0000	35,0000
	4 Potsdam	PM 205	Potsdam	Wohnobjekt	Wohnobjekt		19,8000	0,0000
	4 Potsdam	PM 205-01	Potsdam	Wohnobjekt	Wohnobjekt		0,0000	19,8000
	4 Potsdam	PM 205-02	Potsdam	Wohnobjekt	Wohnobjekt		0,0000	0,0000
	4 Potsdam	PM 205-03	Potsdam	Wohnobjekt	Wohnobjekt		0,0000	0,4000
	4 Potsdam	PM 205-05	Potsdam	Wohnobjekt	Wohnobjekt		0,0000	0,0000
107	4 Potsdam	PM 206	Nedlitz	Kaserne	Kaserne		47,6000	0,0000
	4 Potsdam	PM 206-01	Nedlitz	Kaserne	Kaserne		0,0000	12,0000
	4 Potsdam	PM 206-02	Nedlitz	Kaserne	Kaserne		0,0000	35,6000
	4 Potsdam	PM 207	Potsdam	Wohnobjekt	Wohnobjekt		2,9000	0,0000
	4 Potsdam	PM 207-01	Potsdam	Wohnobjekt	Wohnobjekt		0,0000	2,9000
	4 Potsdam	PM 207-02	Potsdam	Wohnobjekt	Wohnobjekt		0,0000	0,0000
	4 Potsdam	PM 208	Potsdam	Wohnobjekt	Wohnobjekt		2,1000	0,0000
	4 Potsdam	PM 208-01	Potsdam	Wohnobjekt	Wohnobjekt		0,0000	1,0000
	4 Potsdam	PM 208-02	Potsdam	Wohnobjekt	Wohnobjekt		0,0000	0,5000
	4 Potsdam	PM 208-03	Potsdam	Wohnobjekt	Wohnobjekt		0,0000	0,0000
108	4 Potsdam	PM 209	Potsdam	Kaserne	Kaserne		8,4000	0,0000
	4 Potsdam	PM 209-01	Potsdam	Kaserne	Kaserne		0,0000	1,0530

Signa-tur	Karte	Katalog	Lage	Nutzung			ha	
	4 Potsdam	PM 209-02	Potsdam	Kaserne	Kaserne		0,0000	0,0000
	4 Potsdam	PM 210	Potsdam	Wohnobjekt	Wohnobjekt		7,0000	0,0000
	4 Potsdam	PM 210-01	Potsdam	Wohnobjekt	Wohnobjekt		0,0000	1,6000
	4 Potsdam	PM 210-02	Potsdam	Wohnobjekt	Wohnobjekt		0,0000	0,1000
	4 Potsdam	PM 210-03	Potsdam	Wohnobjekt	Wohnobjekt		0,0000	0,0000
	4 Potsdam	PM 211	Potsdam	Wohnobjekt	Wohnobjekt		3,4000	0,0000
	4 Potsdam	PM 211-01	Potsdam	Wohnobjekt	Wohnobjekt		0,0000	0,0000
	4 Potsdam	PM 211-02	Potsdam	Wohnobjekt	Wohnobjekt		0,0000	0,0000
	4 Potsdam	PM 212	Potsdam	Wohnobjekt	Wohnobjekt		0,4000	0,0000
	4 Potsdam	PM 212-01	Potsdam	Wohnobjekt	Wohnobjekt		0,0000	0,4000
	4 Potsdam	PM 213	Potsdam	Wohnobjekt	Wohnobjekt	Wohnobjekt	2,4000	0,0000
	4 Potsdam	PM 213-01	Potsdam	Wohnobjekt	Wohnobjekt	Wohnobjekt	0,0000	1,3810
	4 Potsdam	PM 213-02	Potsdam	Wohnobjekt	Wohnobjekt		0,0000	1,0200
109	4 Potsdam	PM 214	Bornstedt	Kaserne	Kaserne		15,9000	0,0000
	4 Potsdam	PM 214-01	Potsdam	Kaserne	Kaserne		0,0000	12,5000
	4 Potsdam	PM 214-02	Nedlitz	Kaserne	Kaserne		0,0000	3,4000
110	4 Potsdam	PM 215	Potsdam	Medizinische Einrich-tung	Lazarett		6,5000	0,0000
	4 Potsdam	PM 215-01	Potsdam	Medizinische Einrich-tung	Medizinische Einrich-tung		0,0000	2,1000
	4 Potsdam	PM 215-02	Potsdam	Medizinische Einrich-tung	Medizinische Einrich-tung		0,0000	4,4000
111	4 Potsdam	PM 216	Potsdam	Kaserne	Kaserne		25,1000	0,0000
	4 Potsdam	PM 216-01	Potsdam	Kaserne	Kaserne	mit Wohnobjekt	0,0000	16,3000
	4 Potsdam	PM 216-02	Potsdam	Kaserne	Kaserne		0,0000	0,0000
112	4 Potsdam	PM 217	Potsdam	Sonstiges	Sonstiges	Filmlager	5,3000	0,0000
	4 Potsdam	PM 217-01	Potsdam	Sonstiges	Sonstiges	Filmlager Übg. "I"?	0,0000	5,3000
113	4 Potsdam	PM 218	Potsdam	Übungsplatz	Übungsplatz		96,0000	0,0000
	4 Potsdam	PM 218-01	Potsdam	Übungsplatz	Geländeabschnitt		0,0000	5,7000
	4 Potsdam	PM 218-02	Potsdam	Übungsplatz	Übungsplatz	Ausbildungsgelände	0,0000	4,2000
	4 Potsdam	PM 218-03	Potsdam	Übungsplatz	Sonstiges		0,0000	12,4000
	4 Potsdam	PM 218-05	Potsdam	Sonstiges	Sonstiges	Grundstück	0,0000	33,0000

Signatur	Karte	Katalog	Lage	Nutzung			ha	
	4 Potsdam	PM 218-06	Potsdam	Sonstiges	Sonstiges		0,0000	30,0000
	4 Potsdam	PM 218-07	Potsdam	Sonstiges	Sonstiges		0,0000	11,2000
114	4 Potsdam	PM 219	Brandenburg	Kaserne	Offiziersclub		13,3000	0,0000
	4 Potsdam	PM 219-01	Brandenburg	Kaserne	Offiziersclub	STORNO (30.9.1990)	0,0000	12,6000
	4 Potsdam	PM 219-02	Brandenburg	Kaserne	Kaserne		0,0000	0,7000
115	4 Potsdam	PM 220	Brandenburg	Kaserne	Kaserne		10,8000	0,0000
	4 Potsdam	PM 220-01	Brandenburg	Kaserne	Kaserne		0,0000	9,2000
116	4 Potsdam	PM 221	Brandenburg	Kaserne	Kaserne	Fahrschule	119,8000	0,0000
	4 Potsdam	PM 221-01	Brandenburg	Kaserne	Depot (MUN)		0,0000	12,8798
	4 Potsdam	PM 221-02	Brandenburg	Kaserne	Betrieb	Betonwerk	0,0000	3,8000
	4 Potsdam	PM 221-03	Neuendorf	Kaserne	Übungsplatz	StÜbPl	0,0000	0,0000
	4 Potsdam	PM 221-04	Brandenburg	Kaserne	Sonstiges	Depot?	0,0000	4,6000
	4 Potsdam	PM 221-05	Brandenburg	Kaserne	Kaserne		0,0000	0,4020
117	4 Potsdam	PM 222	Brandenburg	Kaserne	Kaserne		28,8000	0,0000
	4 Potsdam	PM 222-01	Brandenburg	Kaserne	Kaserne		0,0000	52,0000
118	4 Potsdam	PM 223	Neuruppin	Sonstiges	Betrieb	Bäckerei	2,7000	0,0000
	4 Potsdam	PM 223-01	Neuruppin	Sonstiges	Sonstiges		0,0000	0,7521
	4 Potsdam	PM 223-02	Neuruppin		Sonstiges	Gemüselager	0,0000	0,5900
119	4 Potsdam	PM 224	Neuruppin	Depot	Depot		0,7000	0,0000
	4 Potsdam	PM 224-01	Neuruppin	Depot	Depot		0,0000	1,6520
120	4 Potsdam	PM 225	Neuruppin	Flugplatzeinrichtung	Flugplatzeinrichtung	mit Viehhaltung	1,1000	0,0000
	4 Potsdam	PM 225-01	Nietwerder	Flugplatzeinrichtung	Flugplatzeinrichtung		0,0000	1,6560
	4 Potsdam	PM 226	Neuruppin	Wohnobjekt	Wohnobjekt		14,9000	0,0000
	4 Potsdam	PM 226-01	Neuruppin	Wohnobjekt	Wohnobjekt		0,0000	1,2676
	4 Potsdam	PM 226-02	Neuruppin	Wohnobjekt	Wohnobjekt	7 WE	0,0000	0,6501
121	4 Potsdam	PM 227	Neuruppin	Medizinische Einrich-tung	Medizinische Einrich-tung		0,0000	0,0000
	4 Potsdam	PM 227-01	Neuruppin	Medizinische Einrich-tung	Medizinische Einrich-tung	Hospital	0,0000	0,0000
122	4 Potsdam	PM 228	Neuruppin	Kaserne	Sonstiges		30,1000	0,0000
	4 Potsdam	PM 228-01	Neuruppin	Kaserne	Kaserne	Nachrichten	0,0000	0,0000

Verzeichnis der Standorte der GSSD

Signa-tur	Karte	Katalog	Lage	Nutzung			ha	
	4 Potsdam	PM 228-02	Neuruppin	Kaserne	Sonstiges	Garagenkomplex Ketsch	0,0000	1,1700
	4 Potsdam	PM 228-03	Neuruppin	Kaserne	Sonstiges		0,0000	6,4586
	4 Potsdam	PM 228-04	Neuruppin	Kaserne	Wohnobjekt		0,0000	0,0000
	4 Potsdam	PM 228-05	Neuruppin	Kaserne	Sonstiges		0,0000	1,5477
	4 Potsdam	PM 228-06	Neuruppin	Kaserne	Sonstiges	Garagen	0,0000	20,9237
123	4 Potsdam	PM 651	Trebbin	Fla-Raketenstellung	Fla-Raketenstellung		12,1000	0,0000
	4 Potsdam	PM 651-01	Trebbin	Fla-Raketenstellung	Fla-Raketenstellung		0,0000	12,1008
124	4 Potsdam	PM 699	Gransee	Depot	Depot		4,2000	0,0000
	4 Potsdam	PM 699-01	Gransee	Depot	Depot	Spezialmunition	0,0000	4,2214
125	4 Potsdam	PM 700	Biesen	Sonstiges	Sonstiges	Platz 3,7 ha	4,1000	0,0000
	4 Potsdam	PM 700-01	Biesen	Sonstiges			0,0000	4,1000
	4 Potsdam	PM 701	Klein Behnitz	Fernmeldeobjekt	Fernmeldeobjekt	Lage? [nicht in Karte eingetragen]	0,9000	0,0000
	4 Potsdam	PM 701-01	Klein Behnitz	Fernmeldeobjekt	Fernmeldeobjekt	Nachrichtenzentrale	0,0000	0,9420
126	4 Potsdam	PM 703	Treuenbrietzen	Fm-Knoten	Fm-Knoten		0,0000	0,0000
	4 Potsdam	PM 703-01	Treuenbrietzen	Fm-Knoten	Fm-Knoten		0,0000	0,0000
	4 Potsdam	PM 720	Dannenwalde	Wohnobjekt	Wohnobjekt		1,2000	0,0000
	4 Potsdam	PM 720-01	Dannenwalde	Wohnobjekt	Wohnobjekt		0,0000	0,0000
127	4 Potsdam	PM 721	Paulinenaue	Feldflugplatz	Feldflugplatz		77,0000	0,0000
	4 Potsdam	PM 721-01	Paulinenaue	Feldflugplatz	Feldflugplatz		0,0000	77,0000
1	5 Frankfurt	FO 001	Beeskow	Kaserne	Kaserne		6,3000	0,0000
	5 Frankfurt	FO 001-01	Beeskow	Kaserne	Kaserne		0,0000	7,0026
2	5 Frankfurt	FO 002	Lieberose	Truppenübungsplatz	Schießplatz		2970,9000	0,0000
	5 Frankfurt	FO 002-01	Lieberose	Truppenübungsplatz	Depot (POL)		0,0000	32,0000
	5 Frankfurt	FO 002-02	Lieberose	Truppenübungsplatz	Übungsplatz		0,0000	0,0000
	5 Frankfurt	FO 002-03	Lieberose	Truppenübungsplatz	Übungsplatz	siehe auch CS 009	0,0000	2938,9000
3	5 Frankfurt	FO 003	Wilmersdorf	Kaserne	Kaserne		283,1000	0,0000
	5 Frankfurt	FO 003-01	Wilmersdorf	Kaserne	Kaserne		0,0000	283,1000
	5 Frankfurt	FO 003-02	Wilmersdorf	Kaserne	Depot (MUN)		0,0000	0,0000
4	5 Frankfurt	FO 004	Müllrose	Kaserne	Kaserne		471,8000	0,0000
	5 Frankfurt	FO 004-01	Müllrose	Kaserne	Depot (POL)		0,0000	471,8000

Verzeichnis der Standorte der GSSD

Signa-tur	Karte	Katalog	Lage	Nutzung			ha	
5	5 Frankfurt	FO 005	Mixdorf	Kaserne	Kaserne		14,8000	0,0000
	5 Frankfurt	FO 005-01	Mixdorf	Kaserne	Kaserne	Depot (POL)?	0,0000	52,2000
6	5 Frankfurt	FO 006	Dubrow, Müllrose	Übungsplatz	Schießplatz	90. Pz Div.	1621,0000	0,0000
	5 Frankfurt	FO 006-01	Dubrow	Übungsplatz	Übungsplatz		0,0000	1621,0000
	5 Frankfurt	FO 007	Müllrose	Wohnobjekt	Wohnobjekt		2,2000	0,0000
	5 Frankfurt	FO 007-01	Müllrose	Wohnobjekt	Wohnobjekt	ohne Protokoll	0,0000	3,9000
7	5 Frankfurt	FO 008	Frankfurt	Kaserne	Kaserne		15,2000	0,0000
	5 Frankfurt	FO 008-01	Frankfurt	Kaserne	Kaserne		0,0000	15,2000
8	5 Frankfurt	FO 009	Frankfurt	Kaserne	Kaserne		6,6000	0,0000
	5 Frankfurt	FO 009-01	Frankfurt	Kaserne	Kaserne		0,0000	6,6000
9	5 Frankfurt	FO 010	Frankfurt	Kaserne	Kaserne	ELOKA, Übg. in 94	11,0000	0,0000
	5 Frankfurt	FO 010-01	Frankfurt	Kaserne	Sonstiges	Teilfläche	0,0000	1,2400
	5 Frankfurt	FO 010-02	Frankfurt	Kaserne	Kaserne		0,0000	5,5600
	5 Frankfurt	FO 010-03	Frankfurt	Kaserne	Kaserne		0,0000	4,3000
	5 Frankfurt	FO 010-04	Frankfurt	Kaserne	Kaserne		0,0000	0,0000
10	5 Frankfurt	FO 011	Frankfurt	Kaserne	Kaserne		12,8000	0,0000
	5 Frankfurt	FO 011-01	Frankfurt	Kaserne	Kaserne		0,0000	24,2000
11	5 Frankfurt	FO 012	Frankfurt	Kaserne	Kaserne		11,9000	0,0000
	5 Frankfurt	FO 012-00	Frankfurt	Depot	Depot		0,0000	4,0000
	5 Frankfurt	FO 012-01	Frankfurt	Depot		STORNO	0,0000	0,0000
	5 Frankfurt	FO 012-02	Frankfurt	Depot			0,0000	0,0000
12	5 Frankfurt	FO 013	Frankfurt	Kaserne	Kaserne		16,7000	0,0000
	5 Frankfurt	FO 013-01	Frankfurt	Kaserne	Sonstiges	Postgebäude aus WL	0,0000	0,1100
	5 Frankfurt	FO 013-02	Frankfurt	Kaserne	Kaserne		0,0000	5,7000
	5 Frankfurt	FO 013-03	Frankfurt	Kaserne	Kaserne		0,0000	3,7000
13	5 Frankfurt	FO 014	Frankfurt	Sonstiges	Sonstiges	Ketsch	0,6000	0,0000
	5 Frankfurt	FO 014-01	Frankfurt	Sonstiges	Sonstiges	Ketsch	0,0000	0,4000
	5 Frankfurt	FO 014-02	Frankfurt	Sonstiges	Sonstiges		0,0000	0,0000
14	5 Frankfurt	FO 015	Frankfurt	Medizinische Einrich-tung	Lazarett		5,1000	0,0000
	5 Frankfurt	FO 015-01	Frankfurt	Medizinische Einrich-tung	Lazarett	0,1 ha am 28.2.1994 übergeben	0,0000	5,1000

Verzeichnis der Standorte der GSSD

Signa-tur	Karte	Katalog	Lage	Nutzung			ha	
15	5 Frankfurt	FO 016	Frankfurt	Kaserne	Kaserne		12,1000	0,0000
	5 Frankfurt	FO 016-01	Frankfurt	Kaserne	Kaserne	Rgt.FEK/Lager	0,0000	9,5500
	5 Frankfurt	FO 016-02	Frankfurt	Kaserne	Kaserne		0,0000	0,0000
16	5 Frankfurt	FO 017	Frankfurt	Depot	Depot		6,7000	0,0000
	5 Frankfurt	FO 017-01	Frankfurt	Depot	Depot		0,0000	6,7000
	5 Frankfurt	FO 018	Frankfurt	Wohnobjekt	Wohnobjekt	20 WE	0,3000	0,0000
	5 Frankfurt	FO 018-01	Frankfurt	Wohnobjekt	Wohnobjekt		0,0000	0,0000
17	5 Frankfurt	FO 019	Frankfurt	Sonstiges	Sonstiges	Instandsetzung	3,3000	0,0000
	5 Frankfurt	FO 019-01	Frankfurt	Sonstiges	Sonstiges	Instandsetzung	0,0000	3,3000
18	5 Frankfurt	FO 020	Frankfurt	Depot	Depot		9,4000	0,0000
	5 Frankfurt	FO 020-01	Frankfurt	Depot	Depot	teilweise Übergabe am 11.3.1994	0,0000	0,0000
19	5 Frankfurt	FO 021	Frankfurt	Sonstiges	Kommandantur		0,7000	0,0000
	5 Frankfurt	FO 021-01	Frankfurt	Sonstiges	Wohnobjekt	auf örtl. Ebene ange-meldet	0,0000	0,1160
	5 Frankfurt	FO 021-02	Frankfurt	Sonstiges		auf örtl. Ebene ange-meldet	0,0000	0,0000
20	5 Frankfurt	FO 022	Frankfurt	Sonstiges	Sonstiges	Tierhaltung	4,9000	0,0000
	5 Frankfurt	FO 022-01	Frankfurt	Sonstiges	Sonstiges		0,0000	4,9000
	5 Frankfurt	FO 023	Frankfurt	Wohnobjekt	Wohnobjekt	18 WE	0,3000	0,0000
	5 Frankfurt	FO 023-00	Frankfurt	Wohnobjekt	Wohnobjekt		0,0000	0,3600
21	5 Frankfurt	FO 024	Frankfurt	Kaserne	Kaserne		19,7000	0,0000
	5 Frankfurt	FO 024-01	Frankfurt	Kaserne	Kaserne		0,0000	19,7000
22	5 Frankfurt	FO 025	Frankfurt	Übungsplatz	Schießplatz		16,9000	0,0000
	5 Frankfurt	FO 025-01	Frankfurt	Übungsplatz	Depot (MUN)		0,0000	16,9000
	5 Frankfurt	FO 026	Frankfurt	Wohnobjekt	Wohnobjekt	Hotel und 12 WE	0,5000	0,0000
	5 Frankfurt	FO 026-01	Frankfurt	Wohnobjekt	Wohnobjekt	Ferdinandsberg	0,0000	0,0500
	5 Frankfurt	FO 026-02	Frankfurt	Wohnobjekt	Wohnobjekt		0,0000	0,5000
23	5 Frankfurt	FO 027	Kietz	Kaserne	Kaserne		137,7000	0,0000
	5 Frankfurt	FO 027-01	Kietz	Kaserne	Kaserne	mit Wohnobjekt	0,0000	140,0000
24	5 Frankfurt	FO 028	Kietz	Kaserne	Kaserne		9,0000	0,0000
	5 Frankfurt	FO 028-01	Kietz	Kaserne	Kaserne	Pioniere, LÜB	0,0000	9,0000

Signa-tur	Karte	Katalog	Lage	Nutzung			ha	
25	5 Frankfurt	FO 029	Falkenhagen	Kaserne	Kaserne		103,8000	0,0000
	5 Frankfurt	FO 029-01	Falkenhagen	Kaserne	Kaserne		0,0000	30,0000
26	5 Frankfurt	FO 030	Fürstenwalde	Kaserne	Kaserne		17,3000	0,0000
	5 Frankfurt	FO 030-01	Fürstenwalde	Kaserne	Kaserne		0,0000	0,2000
27	5 Frankfurt	FO 031	Fürstenwalde	Sonstiges	Fahrschulgelände		33,3000	0,0000
	5 Frankfurt	FO 031-01	Fürstenwalde	Sonstiges	Fahrschulgelände		0,0000	75,0000
28	5 Frankfurt	FO 032	Fürstenwalde	Kaserne	Kaserne		29,8000	0,0000
	5 Frankfurt	FO 032-01	Fürstenwalde	Kaserne	Depot		0,0000	4,3400
	5 Frankfurt	FO 032-02	Fürstenwalde	Kaserne	Kaserne		0,0000	12,0000
	5 Frankfurt	FO 032-03	Fürstenwalde	Kaserne	Kaserne		0,0000	0,2860
	5 Frankfurt	FO 032-04	Fürstenwalde	Kaserne	Kaserne	Bäckerei?	0,0000	17,5740
29	5 Frankfurt	FO 033	Fürstenwalde	Depot	Depot		5,8000	0,0000
	5 Frankfurt	FO 033-01	Fürstenwalde	Depot	Depot		0,0000	5,8000
30	5 Frankfurt	FO 034	Fürstenwalde	Kaserne	Kaserne		39,1000	0,0000
	5 Frankfurt	FO 034-01	Fürstenwalde	Kaserne	Kaserne	90 ha zusätzl. Über-gabe zu 034-02	0,0000	90,0000
	5 Frankfurt	FO 034-02	Fürstenwalde	Kaserne	Kaserne		0,0000	2,6500
	5 Frankfurt	FO 034-03	Fürstenwalde	Kaserne	Kaserne		0,0000	9,6000
	5 Frankfurt	FO 034-04	Fürstenwalde	Kaserne	Kaserne		0,0000	12,0000
31	5 Frankfurt	FO 035	Fürstenwalde	Kaserne	Kaserne		10,8000	0,0000
	5 Frankfurt	FO 035-01	Fürstenwalde	Kaserne	Kaserne		0,0000	10,8000
32	5 Frankfurt	FO 036	Fürstenwalde	Depot	Depot		96,9000	0,0000
	5 Frankfurt	FO 036-01	Fürstenwalde	Depot	Depot		0,0000	96,9000
	5 Frankfurt	FO 037	Fürstenwalde	Wohnobjekt	Wohnobjekt	17 WE	0,6000	0,0000
	5 Frankfurt	FO 037-01	Fürstenwalde	Wohnobjekt	Wohnobjekt		0,0000	0,1370
	5 Frankfurt	FO 037-02	Fürstenwalde	Wohnobjekt	Wohnobjekt		0,0000	0,0000
33	5 Frankfurt	FO 038	Fürstenwalde	Depot	Depot	mit Kaserne	15,6000	0,0000
	5 Frankfurt	FO 038-01	Fürstenwalde	Depot	Depot		0,0000	15,0000
	5 Frankfurt	FO 039	Fürstenwalde	Wohnobjekt	Wohnobjekt	44 WE	0,6000	0,0000
	5 Frankfurt	FO 039-01	Fürstenwalde	Wohnobjekt	Wohnobjekt	aus WL	0,0000	0,6000
	5 Frankfurt	FO 039-02	Fürstenwalde	Wohnobjekt	Wohnobjekt		0,0000	0,0000

Signa-tur	Karte	Katalog	Lage	Nutzung			ha	
34	5 Frankfurt	FO 040	Fürstenwalde	Medizinische Einrich-tung	Lazarett		25,8000	0,0000
	5 Frankfurt	FO 040-01	Fürstenwalde	Medizinische Einrich-tung	Medizinische Einrich-tung		0,0000	13,9000
35	5 Frankfurt	FO 041	Fürstenwalde	Kaserne	Kaserne		8,4000	0,0000
	5 Frankfurt	FO 041-01	Fürstenwalde	Kaserne	Depot		0,0000	0,4000
	5 Frankfurt	FO 041-02	Fürstenwalde	Kaserne	Depot		0,0000	5,8000
36	5 Frankfurt	FO 042	Fürstenwalde	Depot	Depot		10,7000	0,0000
	5 Frankfurt	FO 042-01	Fürstenwalde	Depot	Depot		0,0000	10,7000
37	5 Frankfurt	FO 043	Fürstenwalde	Kaserne	Kaserne		25,5000	0,0000
	5 Frankfurt	FO 043-01	Fürstenwalde	Kaserne	Betrieb	134. Instandhal-tungswerk	0,0000	23,5000
38	5 Frankfurt	FO 044	Fürstenwalde	Sonstiges	Depot		1,0000	0,0000
	5 Frankfurt	FO 044-01	Fürstenwalde	Depot	Wohnobjekt	ein Haus	0,0000	0,8000
	5 Frankfurt	FO 044-02	Fürstenwalde	Depot	Wohnobjekt	zwei Häuser	0,0000	0,4400
39	5 Frankfurt	FO 045	Fürstenwalde	Kaserne	Kaserne	12 WE	0,1000	0,0000
	5 Frankfurt	FO 045-01	Fürstenwalde	Kaserne	Kaserne	(Kommandantur)	0,0000	0,0300
40	5 Frankfurt	FO 046	Fürstenwalde	Kaserne	Kaserne		11,3000	0,0000
	5 Frankfurt	FO 046-01	Fürstenwalde	Kaserne	Radarstation		0,0000	12,7000
41	5 Frankfurt	FO 047	Berkenbrück	Kaserne	Kaserne		47,2000	0,0000
	5 Frankfurt	FO 047-01	Fürstenwalde	Kaserne	Depot (POL)		0,0000	47,2000
42	5 Frankfurt	FO 048	Bad Saarow	Kaserne	Kaserne		44,9000	0,0000
	5 Frankfurt	FO 048-01	Bad Saarow	Kaserne	Depot		0,0000	30,0000
43	5 Frankfurt	FO 049	Bad Saarow	Depot	Depot		222,9000	0,0000
	5 Frankfurt	FO 049-01	Bad Saarow	Depot	Depot (MUN)		0,0000	205,0000
44	5 Frankfurt	FO 050	Bad Saarow	Medizinische Einrich-tung	Medizinische Einrich-tung	Sanatorium	7,5000	0,0000
	5 Frankfurt	FO 050-01	Bad Saarow	Medizinische Einrich-tung	Medizinische Einrich-tung	0,2 ha am 21.2.1994 übergeben	0,0000	0,0000
45	5 Frankfurt	FO 051	Alt-Rüdersdorf	Kaserne	Kaserne		46,8000	0,0000
	5 Frankfurt	FO 051-01	Alt-Rüdersdorf	Kaserne	Kaserne		0,0000	46,8000
46	5 Frankfurt	FO 052	Saarow-Pieskow	Kaserne	Kaserne		3,9000	0,0000
	5 Frankfurt	FO 052-01	Saarow-Pieskow	Kaserne	Kaserne		0,0000	3,9000

Verzeichnis der Standorte der GSSD

Signa-tur	Karte	Katalog	Lage	Nutzung			ha	
47	5 Frankfurt	FO 053	Saarow-Pieskow	Depot	Depot		12,2000	0,0000
	5 Frankfurt	FO 053-01	Saarow-Pieskow	Depot	Depot		0,0000	12,2000
48	5 Frankfurt	FO 054	Friedersdorf	Truppenübungsplatz	Kaserne	Gut Scaby	1325,0000	0,0000
	5 Frankfurt	FO 054-01	Hartmannsdorf	Truppenübungsplatz	Übungsplatz		0,0000	33,0000
	5 Frankfurt	FO 054-02	Hartmannsdorf	Truppenübungsplatz	Übungsplatz		0,0000	1292,0000
49	5 Frankfurt	FO 055	Strausberg	Kaserne	Kaserne		9,7000	0,0000
	5 Frankfurt	FO 055-01	Strausberg	Kaserne	Depot	16. LA	0,0000	12,4000
50	5 Frankfurt	FO 056	Strausberg	Kaserne	Kaserne		9,3000	0,0000
	5 Frankfurt	FO 056-01	Strausberg	Kaserne	Kaserne		0,0000	9,3000
	5 Frankfurt	FO 057	Strausberg	Wohnobjekt	Wohnobjekt	55 WE	1,2000	0,0000
	5 Frankfurt	FO 057-01	Strausberg	Wohnobjekt	Wohnobjekt		0,0000	1,2000
51	5 Frankfurt	FO 058	Gielsdorf	Fernmeldeobjekt	Fernmeldeobjekt		1,3000	0,0000
	5 Frankfurt	FO 058-01	Gielsdorf	Fernmeldeobjekt	Fernmeldeobjekt		0,0000	1,3000
	5 Frankfurt	FO 059	Strausberg	Wohnobjekt	Wohnobjekt	10 WE	0,1000	0,0000
	5 Frankfurt	FO 059-00	Strausberg	Wohnobjekt	Wohnobjekt		0,0000	0,1200
52	5 Frankfurt	FO 060	Neugersdorf	Depot	Depot		18,0000	0,0000
	5 Frankfurt	FO 060-01	Kruge-Gersdorf	Depot	Depot		0,0000	17,0000
53	5 Frankfurt	FO 061	Bad Freienwalde	Depot	Depot		14,0000	0,0000
	5 Frankfurt	FO 061-01	Bad Freienwalde	Depot	Depot(MUN)	MUN + POL	0,0000	14,0000
54	5 Frankfurt	FO 062	Bad Freienwalde	Kaserne	Kaserne		15,0000	0,0000
	5 Frankfurt	FO 062-01	Bad Freienwalde	Kaserne	Kaserne		0,0000	16,3856
55	5 Frankfurt	FO 063	Bad Freienwalde	Kaserne	Kaserne		15,0000	0,0000
	5 Frankfurt	FO 063-01	Bad Freienwalde	Kaserne	Depot		0,0000	12,0000
56	5 Frankfurt	FO 064	Altranft	Übungsplatz	Schießplatz		303,0000	0,0000
	5 Frankfurt	FO 064-01	Bad Freienwalde	Übungsplatz	Übungsplatz		0,0000	297,2000
57	5 Frankfurt	FO 065	Bad Freienwalde	Medizinische Einrich-tung	Lazarett		2,5000	0,0000
	5 Frankfurt	FO 065-01	Bad Freienwalde	Medizinische Einrich-tung	Medizinische Einrich-tung		0,0000	2,5793
	5 Frankfurt	FO 066	Bad Freienwalde	Wohnobjekt	Wohnobjekt	188 WE?	2,0000	0,0000
	5 Frankfurt	FO 066-01	Bad Freienwalde	Wohnobjekt	Wohnobjekt		0,0000	1,7000

Verzeichnis der Standorte der GSSD

Signa-tur	Karte	Katalog	Lage	Nutzung			ha	
	5 Frankfurt	FO 067	Bad Freienwalde	Wohnobjekt	Wohnobjekt	8 WE, 6 WE über-nommen	0,9000	0,0000
	5 Frankfurt	FO 067-01	Bad Freienwalde	Wohnobjekt	Wohnobjekt		0,0000	0,9000
	5 Frankfurt	FO 068	Bad Freienwalde	Wohnobjekt	Wohnobjekt	12 WE	0,2000	0,0000
	5 Frankfurt	FO 068-01	Bad Freienwalde	Wohnobjekt	Wohnobjekt		0,0000	0,2000
	5 Frankfurt	FO 068-02	Bad Freienwalde	Wohnobjekt	Wohnobjekt		0,0000	0,0000
	5 Frankfurt	FO 069	Bad Freienwalde	Wohnobjekt	Wohnobjekt	4 WE	0,1000	0,0000
	5 Frankfurt	FO 069-01	Bad Freienwalde	Wohnobjekt	Wohnobjekt		0,0000	0,1124
58	5 Frankfurt	FO 070	Finowfurt	Fla-Raketenstellung	Radarstation		18,6000	0,0000
	5 Frankfurt	FO 070-01	Finow	Fla-Raketenstellung	Fla-Raketenstellung		0,0000	21,3958
59	5 Frankfurt	FO 071	Finowfurt	Übungsplatz	Übungsplatz		31,3000	0,0000
	5 Frankfurt	FO 071-01	Finowfurt	Übungsplatz	Übungsplatz		0,0000	31,3000
60	5 Frankfurt	FO 072	Britz	Kaserne	Kaserne		45,7000	0,0000
	5 Frankfurt	FO 072-01	Britz	Kaserne	Kaserne		0,0000	45,7000
61	5 Frankfurt	FO 073	Finow	Sonstiges	Sonstiges	Instandsetzung	26,4000	0,0000
	5 Frankfurt	FO 073-01	Finow	Sonstiges	Sonstiges	Technische Zone?	0,0000	14,0000
	5 Frankfurt	FO 073-02	Finow	Sonstiges	Depot		0,0000	12,5000
62	5 Frankfurt	FO 074	Eberswalde	Kaserne	Kaserne		31,3000	0,0000
	5 Frankfurt	FO 074-01	Eberswalde	Kaserne	Kaserne		0,0000	31,3000
63	5 Frankfurt	FO 075	Finow	Kaserne	Kaserne	Instandsetzung	2,8000	0,0000
	5 Frankfurt	FO 075-01	Finow	Kaserne	Kaserne		0,0000	2,8000
64	5 Frankfurt	FO 076	Finow	Kaserne	Kaserne	Instandsetzung	2,3000	0,0000
	5 Frankfurt	FO 076-01	Finow	Kaserne	Kaserne	Ob. Dat. lt. Mel. VBK	0,0000	2,3000
65	5 Frankfurt	FO 077	Eberswalde	Kaserne	Kaserne	Depot	2,0000	0,0000
	5 Frankfurt	FO 077-01	Eberswalde	Kaserne	Kaserne		0,0000	2,0896
66	5 Frankfurt	FO 078	Eberswalde	Depot	Depot		2,4000	0,0000
	5 Frankfurt	FO 078-01	Eberswalde	Depot	Depot		0,0000	2,4000
	5 Frankfurt	FO 078-02	Eberswalde	Depot	Depot		0,0000	0,0000
67	5 Frankfurt	FO 079	Finow	Depot	Depot		0,9000	0,0000
	5 Frankfurt	FO 079-01	Finow	Depot	Depot		0,0000	0,9000
68	5 Frankfurt	FO 080	Finow	Depot	Depot		5,9000	0,0000
	5 Frankfurt	FO 080-01	Finow	Depot	Depot	HS-Landeplatz?	0,0000	5,8380

Signa-tur	Karte	Katalog	Lage	Nutzung			ha	
69	5 Frankfurt	FO 081	Finowfurt	Flugplatz	Flugplatz		284,7000	0,0000
	5 Frankfurt	FO 081-01	Eberswalde-Finow	Flugplatz	Wohnobjekt	Biesenthaler Str.	0,0000	2,5291
	5 Frankfurt	FO 081-02	Finow	Flugplatz	Kaserne		0,0000	0,0000
	5 Frankfurt	FO 081-03	Finow	Flugplatz	Kaserne		0,0000	0,0000
	5 Frankfurt	FO 081-04	Finow	Flugplatz	Kaserne		0,0000	282,2000
70	5 Frankfurt	FO 082	Finowfurt	Sonstiges	Sonstiges	Bäckerei	20,2000	0,0000
	5 Frankfurt	FO 082-01	Finowfurt	Sonstiges	Sonstiges	Bäckerei	0,0000	20,2000
71	5 Frankfurt	FO 083	Chorin	Übungsplatz	Übungsplatz		15,0000	0,0000
	5 Frankfurt	FO 083-01	Chorin	Übungsplatz	Übungsplatz		0,0000	15,0000
	5 Frankfurt	FO 083-02	Chorin	Übungsplatz	Übungsplatz		0,0000	0,0000
72	5 Frankfurt	FO 084	Sommerfelde	Übungsplatz	Übungsplatz		73,1000	0,0000
	5 Frankfurt	FO 084-01	Sommerfelde	Übungsplatz	Übungsplatz	für Panzer	0,0000	73,1000
73	5 Frankfurt	FO 085	Eberswalde	Kaserne	Kaserne		61,6000	0,0000
	5 Frankfurt	FO 085-01	Eberswalde	Kaserne	Kaserne		0,0000	27,3600
	5 Frankfurt	FO 085-02	Eberswalde	Kaserne	Kaserne		0,0000	0,0000
	5 Frankfurt	FO 085-03	Eberswalde	Kaserne			0,0000	15,0000
74	5 Frankfurt	FO 086	Eberswalde	Kaserne	Kaserne	mit Kdtr / Ketsch	77,5000	0,0000
	5 Frankfurt	FO 086-01	Eberswalde	Kaserne	Sonstiges	Offz.-Casino	0,0000	0,2000
	5 Frankfurt	FO 086-02	Eberswalde	Kaserne	Sonstiges	Cafe, Museum, Musikschule, Häuser	0,0000	4,0000
	5 Frankfurt	FO 086-03	Eberswalde	Kaserne	Kaserne		0,0000	77,5000
	5 Frankfurt	FO 086-04	Eberswalde	Sonstiges	Sonstiges		0,0000	0,0000
75	5 Frankfurt	FO 087	Spechthausen	Sonstiges	Sonstiges	Ausw.fhr.stelle	41,2000	0,0000
	5 Frankfurt	FO 087-00	Schönholz	Sonstiges	Sonstiges	Ausweichführungs-stelle	0,0000	41,2000
76	5 Frankfurt	FO 088	Finowfurt	Fernmeldeobjekt	Flugplatzeinrichtung		1,7000	0,0000
	5 Frankfurt	FO 088-01	Finow	Fernmeldeobjekt	Flugplatzeinrichtung		0,0000	1,7000
77	5 Frankfurt	FO 089	Finow	Fernmeldeobjekt	Flugplatzeinrichtung		4,0000	0,0000
	5 Frankfurt	FO 089-01	Finow	Fernmeldeobjekt	Flugplatzeinrichtung		0,0000	0,0000
78	5 Frankfurt	FO 090	Finow	Fernmeldeobjekt	Flugplatzeinrichtung		1,4000	0,0000
	5 Frankfurt	FO 090-01	Finow	Fernmeldeobjekt	Flugplatzeinrichtung		0,0000	1,4000

Signa-tur	Karte	Katalog	Lage	Nutzung			ha	
79	5 Frankfurt	FO 091	Spechthausen	Fernmeldeobjekt	Flugplatzeinrichtung		2,5000	0,0000
	5 Frankfurt	FO 091-01	Spechthausen	Fernmeldeobjekt	Flugplatzeinrichtung		0,0000	2,5000
80	5 Frankfurt	FO 092	Spechthausen	Depot	Depot		6,1000	0,0000
	5 Frankfurt	FO 092-01	Spechthausen	Depot	Depot		0,0000	6,1000
81	5 Frankfurt	FO 093	Trampe-Klobbicke	Übungsplatz	Übungsplatz		721,1000	0,0000
	5 Frankfurt	FO 093-01	Trampe	Übungsplatz	Übungsplatz		0,0000	724,1000
82	5 Frankfurt	FO 094	Spechthausen	Übungsplatz	Schießplatz		15,6000	0,0000
	5 Frankfurt	FO 094-01	Spechthausen	Übungsplatz	Schießplatz		0,0000	15,6000
83	5 Frankfurt	FO 095	Eberswalde	Sonstiges	Sonstiges	Friedhof	0,8000	0,0000
	5 Frankfurt	FO 095-01	Eberswalde	Sonstiges	Sonstiges	Friedhof	0,0000	0,8000
84	5 Frankfurt	FO 096	Eberswalde	Sonstiges	Kommandantur		1,3000	0,0000
	5 Frankfurt	FO 096-01	Eberswalde	Sonstiges	Kommandantur	Kdtr / Ketsch jetzt in FO 086	0,0000	1,3000
85	5 Frankfurt	FO 097	Eberswalde	Medizinische Einrich-tung	Lazarett		8,6000	0,0000
	5 Frankfurt	FO 097-01	Eberswalde	Medizinische Einrich-tung	Lazarett		0,0000	8,6000
	5 Frankfurt	FO 097-02	Eberswalde	Medizinische Einrich-tung	Lazarett		0,0000	9,0000
86	5 Frankfurt	FO 098	Biesenthal	Depot	Depot		64,0000	0,0000
	5 Frankfurt	FO 098-01	Biesenthal	Depot	Depot		0,0000	47,0000
	5 Frankfurt	FO 098-02	Biesenthal	Depot	Depot		0,0000	17,0000
87	5 Frankfurt	FO 099	Biesenthal	Kaserne	Kaserne		7,1000	0,0000
	5 Frankfurt	FO 099-01	Biesenthal	Kaserne	Kaserne		0,0000	7,5876
88	5 Frankfurt	FO 100	Melchow	Kaserne	Kaserne		301,2000	0,0000
	5 Frankfurt	FO 100-01	Melchow	Kaserne	Kaserne		0,0000	301,2000
89	5 Frankfurt	FO 101	Schönow	Übungsplatz	Kaserne		687,9000	0,0000
	5 Frankfurt	FO 101-01	Schönow	Übungsplatz	Übungsplatz		0,0000	570,0000
	5 Frankfurt	FO 101-02	Schönow	Übungsplatz	Kaserne		0,0000	117,9000
90	5 Frankfurt	FO 102	Bernau	Sonstiges	Sonstiges	Instandsetzung	27,6000	0,0000
	5 Frankfurt	FO 102-01	Bernau	Sonstiges	Betrieb		0,0000	27,6000
91	5 Frankfurt	FO 103	Ladeburg	Fernmeldeobjekt	Fernmeldeobjekt		3,3000	0,0000

Signa-tur	Karte	Katalog	Lage	Nutzung			ha	
	5 Frankfurt	FO 103-01	Ladeburg	Fernmeldeobjekt	Fernmeldeobjekt		0,0000	3,3000
92	5 Frankfurt	FO 104	Ladeburg	Depot	Depot		38,9000	0,0000
	5 Frankfurt	FO 104-01	Ladeburg	Depot	Bunker		0,0000	38,9000
93	5 Frankfurt	FO 105	Marienwerder	Fernmeldeobjekt	Fernmeldeobjekt		1,5000	0,0000
	5 Frankfurt	FO 105-01	Marienwerder	Fernmeldeobjekt	Fernmeldeobjekt		0,0000	1,5000
94	5 Frankfurt	FO 106	Bernau	Übungsplatz	Übungsplatz	Fahrschulgelände	16,8000	0,0000
	5 Frankfurt	FO 106-01	Bernau	Übungsplatz	Übungsplatz		0,0000	21,8000
95	5 Frankfurt	FO 107	Bernau	Kaserne	Kaserne		6,5000	0,0000
	5 Frankfurt	FO 107-01	Bernau	Kaserne	Kaserne	mit Lager	0,0000	6,5000
96	5 Frankfurt	FO 108	Bernau	Depot	Depot		21,4000	0,0000
	5 Frankfurt	FO 108-01	Bernau	Depot			0,0000	21,4000
97	5 Frankfurt	FO 109	Löhme	Fla-Raketenstellung	Fla-Raketenstellung		9,1000	0,0000
	5 Frankfurt	FO 109-01	Löhme	Fla-Raketenstellung	Fla-Raketenstellung		0,0000	10,0000
98	5 Frankfurt	FO 110	Löhme	Fernmeldeobjekt	Fernmeldeobjekt		0,9000	0,0000
	5 Frankfurt	FO 110-01	Löhme	Fernmeldeobjekt	Flugplatzeinrichtung		0,0000	0,9000
99	5 Frankfurt	FO 111	Werneuchen	Fernmeldeobjekt	Flugplatzeinrichtung		1,0000	0,0000
	5 Frankfurt	FO 111-01	Werneuchen	Fernmeldeobjekt	Flugplatzeinrichtung		0,0000	1,0000
100	5 Frankfurt	FO 112	Werneuchen	Flugplatz	Flugplatz	ein Wohnhaus	448,4000	0,0000
	5 Frankfurt	FO 112-01	Werneuchen	Flugplatz	Wohnobjekt	Wegendorfer Str. 23–25	0,0000	0,4000
	5 Frankfurt	FO 112-02	Werneuchen	Flugplatz			0,0000	20,0000
	5 Frankfurt	FO 112-03	Werneuchen	Flugplatz	Kaserne		0,0000	428,0000
101	5 Frankfurt	FO 113	Hirschfelde	Fernmeldeobjekt	Flugplatzeinrichtung		0,8000	0,0000
	5 Frankfurt	FO 113-01	Hirschfelde	Fernmeldeobjekt	Flugplatzeinrichtung		0,0000	0,8000
102	5 Frankfurt	FO 114	Werneuchen	Depot	Depot		19,3000	0,0000
	5 Frankfurt	FO 114-01	Werneuchen	Depot	Depot	Bomben	0,0000	15,9855
103	5 Frankfurt	FO 115	Bernau	Kaserne	Kaserne		57,2000	0,0000
	5 Frankfurt	FO 115-00	Bernau	Kaserne	Kaserne	Geländeabschnitt	0,0000	1,6500
	5 Frankfurt	FO 115-01	Bernau	Kaserne	Kaserne		0,0000	55,5500
104	5 Frankfurt	FO 116	Bernau	Sonstiges	Offiziersclub		2,8000	0,0000
	5 Frankfurt	FO 116-01	Bernau	Offiziersclub	Offiziersclub		0,0000	4,3800
105	5 Frankfurt	FO 117	Bernau	Sonstiges	Betrieb	Bäckerei	2,2000	0,0000

Signa-tur	Karte	Katalog	Lage	Nutzung			ha	
	5 Frankfurt	FO 117-01	Bernau	Sonstiges	Betrieb	Bäckerei	0,0000	3,1000
	5 Frankfurt	FO 118	Bernau	Wohnobjekt	Wohnobjekt		4,7000	0,0000
	5 Frankfurt	FO 118-01	Bernau	Wohnobjekt	Wohnobjekt	Karl-Marx-Straße	0,0000	4,7124
106	5 Frankfurt	FO 119	Bernau	Kaserne	Kaserne		49,2000	0,0000
	5 Frankfurt	FO 119-01	Bernau	Kaserne	Kaserne	mit Lager	0,0000	49,2000
107	5 Frankfurt	FO 120	Bernau	Sonstiges	Kommandantur	mit 119	0,2000	0,0000
	5 Frankfurt	FO 120-01	Bernau	Sonstiges	Kommandantur	mit 119	0,0000	0,2000
	5 Frankfurt	FO 121	Bernau	Wohnobjekt	Wohnobjekt	8 WE	0,1000	0,0000
	5 Frankfurt	FO 121-01	Bernau	Wohnobjekt	Wohnobjekt		0,0000	0,0940
	5 Frankfurt	FO 122	Bernau	Wohnobjekt	Wohnobjekt	40 WE	0,3000	0,0000
	5 Frankfurt	FO 122-01	Bernau	Wohnobjekt	Wohnobjekt		0,0000	0,3000
	5 Frankfurt	FO 123	Bernau	Wohnobjekt	Wohnobjekt	80 WE	0,6000	0,0000
	5 Frankfurt	FO 123-01	Bernau	Wohnobjekt	Wohnobjekt		0,0000	1,4400
	5 Frankfurt	FO 124	Biesenthal	Wohnobjekt	Wohnobjekt	8 WE	0,1000	0,0000
	5 Frankfurt	FO 124-01	Biesenthal	Wohnobjekt	Wohnobjekt		0,0000	0,1000
	5 Frankfurt	FO 125	Werneuchen	Wohnobjekt	Wohnobjekt	43 WE	0,3000	0,0000
	5 Frankfurt	FO 125-01	Werneuchen	Wohnobjekt	Wohnobjekt		0,0000	0,3000
108	5 Frankfurt	FO 126	Bernau	Depot	Depot		26,8000	0,0000
	5 Frankfurt	FO 126-01	Bernau	Depot	Depot		0,0000	26,8000
109	5 Frankfurt	FO 127	Danewitz	Übungsplatz	Kaserne		4,3000	0,0000
	5 Frankfurt	FO 127-01	Danewitz	Übungsplatz	Übungsplatz		0,0000	4,8000
110	5 Frankfurt [siehe Karte Bezirk Neu-brandenburg]	FO 677	Storkow	Fla-Raketenstellung	Fla-Raketenstellung		12,5000	0,0000
	5 Frankfurt	FO 677-01	Storkow	Fla-Raketenstellung	Fla-Raketenstellung		0,0000	12,5000
111	5 Frankfurt	FO 701	Fürstenwalde	Feldflugplatz	Feldflugplatz		72,0000	0,0000
	5 Frankfurt	FO 701-01	Fürstenwalde	Feldflugplatz	Feldflugplatz		0,0000	0,0000
	5 Frankfurt	FO 701-02	Fürstenwalde	Feldflugplatz	Feldflugplatz	Eintrag nach FO 034	0,0000	72,0000
112	5 Frankfurt	FO 702	Parstein	Offiziersclub	Gästehaus	Karte N 33-112 B b	0,0000	0,0000
	5 Frankfurt	FO 702-01	Parstein	Offiziersclub	Gästehaus		0,0000	0,0000
1	6 Cottbus	CS 001	Brand	Flugplatz	Flugplatz	siehe auch PM 110	358,3000	0,0000

Verzeichnis der Standorte der GSSD

Signa-tur	Karte	Katalog	Lage	Nutzung			ha	
	6 Cottbus	CS 001-01	Brand	Flugplatz	Flugplatz		0,0000	554,8800
2	6 Cottbus	CS 002	Brand	Sonstiges	Sonstiges	Einflugschneise	2,9000	0,0000
	6 Cottbus	CS 002-01	Brand	Sonstiges	Sonstiges	Flugplatzeinrichtung	0,0000	2,8600
3	6 Cottbus	CS 003	Brand	Fla-Raketenstellung	Bunker		1,7000	0,0000
	6 Cottbus	CS 003-01	Brand	Fla-Raketenstellung	Fla-Raketenstellung	Pl. Nr.: 138	0,0000	11,7391
4	6 Cottbus	CS 004	Brand	Fernmeldeobjekt	Fernmeldeobjekt	mit Sammelraum (zum Flugplatz)	11,8000	0,0000
	6 Cottbus	CS 004-01	Brand	Fernmeldeobjekt	Depot		0,0000	11,8000
5	6 Cottbus	CS 005	Brand	Fernmeldeobjekt	Fernmeldeobjekt	Funkmeß	1,7000	0,0000
	6 Cottbus	CS 005-01	Brand	Fernmeldeobjekt	Fernmeldeobjekt	Flugplatzeinrichtung	0,0000	1,7000
6	6 Cottbus	CS 006	Brand	Sonstiges	Sonstiges	Einflugschneise	2,9000	0,0000
	6 Cottbus	CS 006-01	Brand	Sonstiges	Sonstiges	Flugplatzeinrichtung	0,0000	2,9000
7	6 Cottbus	CS 007	Brand	Fernmeldeobjekt	Fernmeldeobjekt		0,6000	0,0000
	6 Cottbus	CS 007-01	Brand	Fernmeldeobjekt	Fernmeldeobjekt	Flugplatzeinrichtung	0,0000	0,6400
8	6 Cottbus	CS 008	Brand	Sonstiges	Sonstiges	Sonderwaffen	20,1000	0,0000
	6 Cottbus	CS 008-01	Brand	Sonstiges	Depot		0,0000	20,1400
9	6 Cottbus	CS 009	Lieberose	Truppenübungsplatz	Übungsplatz	und FO 002, 1. Pz Armee	23763,4000	0,0000
	6 Cottbus	CS 009-01	Staakow	Truppenübungsplatz	Kaserne	Fallschirmjäger	0,0000	26,6000
	6 Cottbus	CS 009-02	Drachhausen	Truppenübungsplatz	Depot (MUN)	auf TrüPl	0,0000	56,8000
	6 Cottbus	CS 009-03	Lieberose	Truppenübungsplatz	Übungsplatz	siehe FO 002-02	0,0000	50,0000
	6 Cottbus	CS 009-04	Drachhausen	Truppenübungsplatz	Kaserne	Raketen	0,0000	64,0000
	6 Cottbus	CS 009-05	Lieberose	Truppenübungsplatz	Übungsplatz		0,0000	23000,0000
	6 Cottbus	CS 009-06	Lieberose	Truppenübungsplatz			0,0000	0,0000
10	6 Cottbus	CS 010	Rosslau, Jessen	Truppenübungsplatz	Schießplatz	7. Pz Div., Übern. d. BVA HL	2778,0000	0,0000
	6 Cottbus	CS 010-01	Jessen	Truppenübungsplatz	Übungsplatz	mit Flugplatz	0,0000	2778,0000
	6 Cottbus	CS 010-02	Jessen	Truppenübungsplatz	Depot (POL)	auf Übungsplatz	0,0000	0,0000
11	6 Cottbus	CS 011	Linda	Kaserne	Kaserne		34,0000	0,0000
	6 Cottbus	CS 011-01	Linda	Kaserne	Depot	siehe PM 112	0,0000	104,1634
12	6 Cottbus	CS 012	Annaburg	Kaserne	Kaserne		2,5000	0,0000
	6 Cottbus	CS 012-01	Annaburg	Kaserne	Kaserne		0,0000	2,5000

Verzeichnis der Standorte der GSSD

Signa-tur	Karte	Katalog	Lage	Nutzung			ha	
	6 Cottbus	CS 013	Annaburg	Wohnobjekt	Wohnobjekt		0,0000	0,0000
	6 Cottbus	CS 013-01	Annaburg	Wohnobjekt	Wohnobjekt		0,0000	0,1094
13	6 Cottbus	CS 014	Annaburg	Depot	Depot		46,0000	0,0000
	6 Cottbus	CS 014-01	Annaburg	Depot	Depot (POL)		0,0000	46,0000
14	6 Cottbus	CS 015	Rachau-Ost	Kaserne	Depot (POL)		108,8000	0,0000
	6 Cottbus	CS 015-01	Rachau-Ost	Kaserne	Depot (POL)		0,0000	103,7900
15	6 Cottbus	CS 016	Kleinbahren	Depot	Depot (POL)		425,0000	0,0000
	6 Cottbus	CS 016-01	Kleinbahren	Depot	Depot (POL)		0,0000	633,4000
16	6 Cottbus	CS 017	Dissenchen	Kaserne	Kaserne		14,5000	0,0000
	6 Cottbus	CS 017-01	Cottbus	Kaserne	Kaserne	Funktechn. Truppen	0,0000	21,4392
17	6 Cottbus	CS 018	Cottbus, Lakoma	Sonstiges	Sonstiges	Kontrollpunkt	0,1000	0,0000
	6 Cottbus	CS 018-01		Sonstiges	Sonstiges		0,0000	0,0200
18	6 Cottbus	CS 019	Cottbus	Übungsplatz	Sonstiges	Fahrschulstrecke	34,2000	0,0000
	6 Cottbus	CS 019-01	Cottbus	Übungsplatz	Übungsplatz	Fahrschulstrecke	0,0000	484,0682
19	6 Cottbus	CS 020	Falkenberg (Els)	Flugplatz	Flugplatz	und LP 009	507,6000	0,0000
	6 Cottbus	CS 020-01	Falkenberg (Els)	Flugplatz	Flugplatz		0,0000	507,6000
20	6 Cottbus	CS 021	Falkenberg (Els)	Sonstiges	Sonstiges	Kläranlage	0,2000	0,0000
	6 Cottbus	CS 021-01	Falkenberg (Els)	Sonstiges	Sonstiges	Kläranlage, Parcel-lenstr. 47	0,0000	0,0000
	6 Cottbus	CS 022	Falkenberg (Els)	Wohnobjekt	Wohnobjekt	zu Flugplatz Falken-berg	0,0000	0,0000
	6 Cottbus	CS 022-01	Falkenberg (Els)	Wohnobjekt	Wohnobjekt	zu Flugplatz Falken-berg	0,0000	0,0000
21	6 Cottbus	CS 023	Falkenberg (Els)	Sonstiges	Sonstiges	Einflugschneise	5,2000	0,0000
	6 Cottbus	CS 023-01	Falkenberg (Els)	Sonstiges	Sonstiges	Einflugschneise	0,0000	5,2000
22	6 Cottbus	CS 024	Falkenberg (Els)	Fernmeldeobjekt	Fernmeldeobjekt		2,3000	0,0000
	6 Cottbus	CS 024-01	Falkenberg (Els)	Fernmeldeobjekt	Fernmeldeobjekt		0,0000	2,3000
23	6 Cottbus	CS 025	Zeithain	(Truppenübungsplatz)	Übungsplatz	zu DR 001	95,5000	0,0000
	6 Cottbus	CS 025-01	Zeithain	(Truppenübungsplatz)	Übungsplatz		0,0000	95,5000
24	6 Cottbus	CS 026	Lugau	Kaserne	Kaserne	FlaRak	13,0000	0,0000
	6 Cottbus	CS 026-01	Finsterwalde	Kaserne	Fla-Raketenstellung	Pl.Nr.: 136	0,0000	11,5804
25	6 Cottbus	CS 027	Finsterwalde	Flugplatz	Flugplatz		560,0000	0,0000

Signa-tur	Karte	Katalog	Lage	Nutzung			ha	
	6 Cottbus	CS 027-01	Finsterwalde	Flugplatz	Depot (POL)		0,0000	10,0000
	6 Cottbus	CS 027-02	Finsterwalde	Flugplatz	Flugplatz		0,0000	557,0000
26	6 Cottbus	CS 028	Finsterwalde	Sonstiges	Sonstiges	Einflugschneise	4,2000	0,0000
	6 Cottbus	CS 028-01	Finsterwalde	Sonstiges	Sonstiges	Einflugschneise	0,0000	4,2000
27	6 Cottbus	CS 029	Finsterwalde	Sonstiges	Sonstiges	Station	0,1000	0,0000
	6 Cottbus	CS 029-01	Finsterwalde	Sonstiges	Sonstiges	Funkstation	0,0000	0,1000
28	6 Cottbus	CS 030	Finsterwalde	Medizinische Einrich-tung	Medizinische Einrich-tung	Lazarett	0,2000	0,0000
	6 Cottbus	CS 030-01	Finsterwalde	Medizinische Einrich-tung	Lazarett		0,0000	1,1980
29	6 Cottbus	CS 031	Hohenleipisch	Depot	Depot		379,4000	0,0000
	6 Cottbus	CS 031-01	Hohenleipisch	Depot	Depot		0,0000	100,0000
30	6 Cottbus	CS 032	Finsterwalde	Sonstiges	Sonstiges	Einflugschneise	3,2000	0,0000
	6 Cottbus	CS 032-01	Finsterwalde	Sonstiges	Sonstiges	Einflugschneise	0,0000	3,2000
31	6 Cottbus	CS 033	Welzow	Flugplatz	Flugplatz		525,0000	0,0000
	6 Cottbus	CS 033-01	Welzow	Flugplatz	Flugplatz		0,0000	525,0000
32	6 Cottbus	CS 034	Welzow	Sonstiges	Sonstiges	Station	0,1000	0,0000
	6 Cottbus	CS 034-01	Welzow	Sonstiges	Sonstiges		0,0000	0,0000
	6 Cottbus	CS 034-02	Welzow	Sonstiges	Sonstiges		0,0000	0,1000
33	6 Cottbus	CS 035	Schleife	Depot	Depot		89,8000	0,0000
	6 Cottbus	CS 035-01	Schleife	Depot	Depot		0,0000	167,5700
34	6 Cottbus	CS 036	Bernsdorf	Depot	Depot		35,9000	0,0000
	6 Cottbus	CS 036-01	Bernsdorf	Depot	Depot (POL)		0,0000	35,8700
	6 Cottbus	CS 037	Bernsdorf	Wohnobjekt	Wohnobjekt		0,0000	0,0000
	6 Cottbus	CS 037-01	Bernsdorf	Wohnobjekt	Wohnobjekt		0,0000	0,5000
35	6 Cottbus	CS 038	Lübben	Depot	Depot		25,6000	0,0000
	6 Cottbus	CS 038-01	Lübben	Depot	Depot (POL)		0,0000	25,6100
36	6 Cottbus	CS 039	Lübben	Kaserne	Kaserne		8,2000	0,0000
	6 Cottbus	CS 039-01	Lübben	Kaserne	Kaserne	Nachrichten	0,0000	6,5078
	6 Cottbus	CS 040	Lübben	Wohnobjekt	Wohnobjekt		0,0000	0,0000
	6 Cottbus	CS 040-01	Lübben	Wohnobjekt	Wohnobjekt	zu CS 039, 53 WE	0,0000	1,5363
37	6 Cottbus	CS 041	Cottbus		Lazarett		1,9000	0,0000

Signa-tur	Karte	Katalog	Lage	Nutzung			ha	
	6 Cottbus	CS 041-01	Cottbus	Medizinische Einrich-tung	Medizinische Einrich-tung		0,0000	1,9000
38	6 Cottbus	CS 042	Cottbus	Sonstiges	Kommandantur		0,3000	0,0000
	6 Cottbus	CS 042-01	Cottbus	Sonstiges	Kommandantur		0,0000	0,2562
39	6 Cottbus	CS 043	Cottbus	Sonstiges	Sonstiges	Schule / Magazin	0,5000	0,0000
	6 Cottbus	CS 043-01	Cottbus	Sonstiges	Wohnobjekt		0,0000	0,0324
	6 Cottbus	CS 043-02	Cottbus	Sonstiges	Sonstiges	Schule	0,0000	0,0000
	6 Cottbus	CS 044	Cottbus	Wohnobjekt	Wohnobjekt	noch 4 WE genutzt	0,0000	0,0000
	6 Cottbus	CS 044-01	Cottbus	Wohnobjekt	Wohnobjekt	30 WE von 50 WE	0,0000	0,0800
	6 Cottbus	CS 044-02	Cottbus	Wohnobjekt	Wohnobjekt	10 WE	0,0000	0,0000
40	6 Cottbus	CS 045	Cottbus	Sonstiges	Sonstiges	Bäckerei	1,8000	0,0000
	6 Cottbus	CS 045-00	Cottbus	Sonstiges	Sonstiges	Bäckerei	0,0000	0,7078
41	6 Cottbus	CS 046	Cottbus	Depot	Depot		4,5000	0,0000
	6 Cottbus	CS 046-01	Cottbus	Depot	Depot		0,0000	6,6208
	6 Cottbus	CS 046-02	Cottbus	Depot	Depot		0,0000	0,0000
	6 Cottbus	CS 047	Cottbus	Wohnobjekt	Wohnobjekt		0,0000	0,0000
	6 Cottbus	CS 047-01	Cottbus	Wohnobjekt	Wohnobjekt	2 WE	0,0000	0,0000
42	6 Cottbus	CS 048	Cottbus	Depot	Depot		4,5000	0,0000
	6 Cottbus	CS 048-01	Cottbus	Depot	Depot		0,0000	4,5000
	6 Cottbus	CS 049	Cottbus	Wohnobjekt	Wohnobjekt		0,0000	0,0000
	6 Cottbus	CS 049-01	Cottbus	Wohnobjekt	Wohnobjekt		0,0000	0,0800
	6 Cottbus	CS 050	Cottbus	Wohnobjekt	Wohnobjekt		0,0000	0,0000
	6 Cottbus	CS 050-01	Cottbus	Wohnobjekt	Wohnobjekt		0,0000	0,0000
43	6 Cottbus	CS 051	Cottbus	Depot	Depot		0,5000	0,0000
	6 Cottbus	CS 051-01	Cottbus	Depot	Sonstiges	Garage	0,0000	0,3800
	6 Cottbus	CS 052	Cottbus	Wohnobjekt	Wohnobjekt		0,0000	0,0000
	6 Cottbus	CS 052-01	Cottbus	Wohnobjekt	Wohnobjekt		0,0000	0,0200
	6 Cottbus	CS 053	Cottbus	Wohnobjekt	Wohnobjekt	Magazin / Wohnung	0,0000	0,0000
	6 Cottbus	CS 053-01	Cottbus	Wohnobjekt	Wohnobjekt		0,0000	0,6655
	6 Cottbus	CS 054	Cottbus	Wohnobjekt	Wohnobjekt		0,0000	0,0000
	6 Cottbus	CS 054-01	Cottbus	Wohnobjekt	Wohnobjekt		0,0000	0,0000
	6 Cottbus	CS 055	Cottbus	Wohnobjekt	Wohnobjekt		0,0000	0,0000

Verzeichnis der Standorte der GSSD

Signa-tur	Karte	Katalog	Lage	Nutzung			ha	
	6 Cottbus	CS 055-01	Cottbus	Wohnobjekt	Wohnobjekt		0,0000	0,2000
44	6 Cottbus	CS 056	Cottbus	Kaserne	Kaserne		35,0000	0,0000
	6 Cottbus	CS 056-01	Cottbus	Kaserne	Kaserne		0,0000	37,3177
45	6 Cottbus	CS 057	Jessen	Kaserne	Kaserne		11,0000	0,0000
	6 Cottbus	CS 057-01	Jessen	Kaserne	Kaserne		0,0000	11,0000
	6 Cottbus	CS 058	Jessen	Wohnobjekt	Wohnobjekt		0,0000	0,0000
	6 Cottbus	CS 058-01	Jessen	Wohnobjekt	Wohnobjekt		0,0000	0,0000
1	7 Magdeburg	MG 001	Stendal	Sonstiges	Bunker		1,0000	0,0000
	7 Magdeburg	MG 001-01	Stendal	Sonstiges	Bunker		0,0000	1,0000
2	7 Magdeburg	MG 002	Stendal	Radarstation	Radarstation		1,0000	0,0000
	7 Magdeburg	MG 002-01	Salzwedel	Radarstation	Radarstation		0,0000	1,0000
3	7 Magdeburg	MG 003	Stendal	Sonstiges	Kommandantur		0,4000	0,0000
	7 Magdeburg	MG 003-01	Salzwedel	Sonstiges	Kommandantur		0,0000	0,3800
4	7 Magdeburg	MG 004	Stendal	Kaserne	Kaserne		17,5000	0,0000
	7 Magdeburg	MG 004-01	Salzwedel	Kaserne	Kaserne	Funk-Techn.-Kp. Elok	0,0000	17,5000
5	7 Magdeburg	MG 005	Stendal	Fla-Raketenstellung	Fla-Raketenstellung		2,5000	0,0000
	7 Magdeburg	MG 005-01	Salzwedel	Fla-Raketenstellung	Fla-Raketenstellung		0,0000	2,5000
6	7 Magdeburg	MG 006	Stendal	Radarstation	Radarstation		5,9000	0,0000
	7 Magdeburg	MG 006-01	Dähre	Radarstation	Radarstation		0,0000	6,2000
7	7 Magdeburg	MG 007	Stendal	Übungsplatz	Übungsplatz		1,0000	0,0000
	7 Magdeburg	MG 007-01	Stendal	Übungsplatz	Übungsplatz		0,0000	1,0000
8	7 Magdeburg	MG 008	Stendal	Fernmeldeobjekt	Fernmeldeobjekt		8,5000	0,0000
	7 Magdeburg	MG 008-01	Diesdorf	Fernmeldeobjekt	Fernmeldeobjekt	Funktechn. Anlage	0,0000	8,5000
9	7 Magdeburg	MG 009	Stendal	Sonstiges	Bunker		2,1000	0,0000
	7 Magdeburg	MG 009-01	Stendal	Sonstiges	Bunker		0,0000	2,1000
10	7 Magdeburg	MG 010	Stendal	Radarstation	Radarstation		1,0000	0,0000
	7 Magdeburg	MG 010-01	Osterburg	Radarstation	Radarstation		0,0000	1,0000
11	7 Magdeburg	MG 011	Stendal	Radarstation	Radarstation		51,8000	0,0000
	7 Magdeburg	MG 011-01	Jübar	Radarstation	Radarstation	Funk-Techn.-Kp. Elok	0,0000	51,8000
12	7 Magdeburg	MG 012	Stendal	Übungsplatz	Übungsplatz		2,0000	0,0000
	7 Magdeburg	MG 012-01	Stendal	Übungsplatz	Übungsplatz		0,0000	2,0000
13	7 Magdeburg	MG 013	Stendal	Raketenstellung	Raketenstellung		11,4000	0,0000

Verzeichnis der Standorte der GSSD

Signa-tur	Karte	Katalog	Lage	Nutzung			ha	
	7 Magdeburg	MG 013-01	Schinne	Raketenstellung	Radarstation		0,0000	11,4000
14	7 Magdeburg	MG 014	Borstel	Flugplatz	Flugplatz		343,9000	0,0000
	7 Magdeburg	MG 014-01	Borstel	Flugplatz	Flugplatz		0,0000	360,7000
15	7 Magdeburg	MG 015	Stendal	Kaserne	Kaserne		14,8000	0,0000
	7 Magdeburg	MG 015-01	Stendal	Kaserne	Kaserne		0,0000	14,8000
16	7 Magdeburg	MG 016	Stendal	Kaserne	Kaserne		92,2000	0,0000
	7 Magdeburg	MG 016-01	Stendal	Kaserne	Kaserne		0,0000	92,2000
17	7 Magdeburg	MG 017	Stendal	Kaserne	Kaserne		27,1000	0,0000
	7 Magdeburg	MG 017-01	Stendal	Kaserne	Wohnobjekt		0,0000	8,5000
	7 Magdeburg	MG 017-02	Stendal	Kaserne	Wohnobjekt		0,0000	8,6000
	7 Magdeburg	MG 017-03	Stendal	Kaserne	Wohnobjekt		0,0000	10,0000
18	7 Magdeburg	MG 018	Stendal	Kaserne	Kaserne		8,6000	0,0000
	7 Magdeburg	MG 018-01	Stendal	Kaserne	Kaserne		0,0000	9,1000
	7 Magdeburg	MG 019	Stendal	Wohnobjekt	Wohnobjekt		0,7000	0,0000
	7 Magdeburg	MG 019-01	Stendal	Wohnobjekt	Wohnobjekt		0,0000	0,7000
19	7 Magdeburg	MG 020	Stendal	Depot	Depot		9,6000	0,0000
	7 Magdeburg	MG 020-01	Stendal	Depot	Depot		0,0000	4,0000
	7 Magdeburg	MG 020-02	Stendal	Depot	Depot		0,0000	0,0000
	7 Magdeburg	MG 020-03	Stendal	Depot	Depot		0,0000	5,6000
20	7 Magdeburg	MG 021	Stendal	Sonstiges	Offiziersclub		1,2000	0,0000
	7 Magdeburg	MG 021-01	Stendal	Sonstiges	Offiziersclub	mit Schule	0,0000	1,2000
	7 Magdeburg	MG 021-02	Stendal	Sonstiges	Sonstiges	Haus der Offz.	0,0000	0,0000
21	7 Magdeburg	MG 022	Stendal	Sonstiges	Kommandantur		0,1000	0,0000
	7 Magdeburg	MG 022-01	Stendal	Sonstiges	Kommandantur		0,0000	0,8000
22	7 Magdeburg	MG 023	Stendal	Sonstiges	Betrieb		0,5000	0,0000
	7 Magdeburg	MG 023-01	Stendal	Sonstiges	Betrieb	Bäckerei	0,0000	0,5000
23	7 Magdeburg	MG 024	Stendal	Fernmeldeobjekt	Fernmeldeobjekt	Funkstation	1,5000	0,0000
	7 Magdeburg	MG 024-01	Stendal	Fernmeldeobjekt	Fernmeldeobjekt		0,0000	1,5000
24	7 Magdeburg	MG 025	Stendal	Übungsplatz	Schießplatz		131,1000	0,0000
	7 Magdeburg	MG 025-00	Bindfelde	Übungsplatz	Übungsplatz		0,0000	131,1000
25	7 Magdeburg	MG 026	Stendal	Raketenstellung	Raketenstellung		6,5000	0,0000
	7 Magdeburg	MG 026-01	Stendal	Raketenstellung	Raketenstellung		0,0000	6,5000

Signa-tur	Karte	Katalog	Lage	Nutzung			ha	
26	7 Magdeburg	MG 027	Stendal	Übungsplatz	Übungsplatz		2569,2000	0,0000
	7 Magdeburg	MG 027-01	Stendal	Übungsplatz	Übungsplatz		0,0000	2569,2000
27	7 Magdeburg	MG 028	Mahlwinkel	Flugplatz	Flugplatz	mit Übungsplatz	1696,0000	0,0000
	7 Magdeburg	MG 028-01	Mahlwinkel	Flugplatz			0,0000	1696,0000
28	7 Magdeburg	MG 029	Stendal	Übungsplatz	Übungsplatz		338,9000	0,0000
	7 Magdeburg	MG 029-01	Mahlwinkel	Übungsplatz	Übungsplatz		0,0000	338,9000
29	7 Magdeburg	MG 030	Stendal	Übungsplatz	Übersetzstelle	mit MG 051	358,7000	0,0000
	7 Magdeburg	MG 030-01	Mahlwinkel	Übungsplatz	Übersetzstelle		0,0000	358,7000
30	7 Magdeburg	MG 031	Stendal	Übungsplatz	Übersetzstelle		136,7000	0,0000
	7 Magdeburg	MG 031-01	Mahlwinkel	Übungsplatz	Übersetzstelle		0,0000	137,7000
31	7 Magdeburg	MG 032	Stendal	Übungsplatz	Übersetzstelle		26,6000	0,0000
	7 Magdeburg	MG 032-01	Parey	Übungsplatz	Übersetzstelle		0,0000	26,6000
32	7 Magdeburg	MG 033	Stendal	Übungsplatz	Übersetzstelle		331,0000	0,0000
	7 Magdeburg	MG 033-01	Parey	Übungsplatz	Übersetzstelle		0,0000	331,0000
33	7 Magdeburg	MG 034	Stendal	Sonstiges	Bunker		53,3000	0,0000
	7 Magdeburg	MG 034-00	Jeggau	Sonstiges	Bunker		0,0000	53,3000
34	7 Magdeburg	MG 035	Stendal	Kaserne	Kaserne		6,1000	0,0000
	7 Magdeburg	MG 035-01	Gardelegen	Kaserne	Kaserne	Aufkl.-Btl. LStRgt	0,0000	6,1000
35	7 Magdeburg	MG 036	Stendal	Sonstiges	Kommandantur		0,2000	0,0000
	7 Magdeburg	MG 036-01	Gardelegen	Sonstiges	Kommandantur		0,0000	0,2000
36	7 Magdeburg	MG 037	Stendal	Kaserne	Kaserne		482,5000	0,0000
	7 Magdeburg	MG 037-01	Gardelegen	Kaserne	Kaserne	41. MSR/733 MSR	0,0000	481,4000
	7 Magdeburg	MG 037-02	Gardelegen	Kaserne	Sonstiges		0,0000	1,1000
37	7 Magdeburg	MG 038	Magdeburg	Truppenübungsplatz	Übungsplatz	WGT	23173,1000	0,0000
	7 Magdeburg	MG 038-01	Hottendorf	Truppenübungsplatz	Radarstation	Frühwarnstation	0,0000	5,6200
	7 Magdeburg	MG 038-02	Staats	Truppenübungsplatz			0,0000	30,8000
	7 Magdeburg	MG 038-03	Staats	Truppenübungsplatz	Kaserne		0,0000	49,6000
	7 Magdeburg	MG 038-04	Born	Truppenübungsplatz	Kaserne		0,0000	2,9000
	7 Magdeburg	MG 038-05	Planken	Truppenübungsplatz	Kaserne		0,0000	32,5000
	7 Magdeburg	MG 038-06	Planken	Truppenübungsplatz	Kaserne		0,0000	8,5000
	7 Magdeburg	MG 038-07	Planken	Truppenübungsplatz	Kaserne		0,0000	4,2000
	7 Magdeburg	MG 038-08	Hillersleben	Truppenübungsplatz	Kaserne		0,0000	72,4000

Signa-tur	Karte	Katalog	Lage	Nutzung			ha	
	7 Magdeburg	MG 038-09	Hillersleben	Truppenübungsplatz	Kaserne		0,0000	36,0000
	7 Magdeburg	MG 038-10	Hillersleben	Truppenübungsplatz	Kaserne		0,0000	Nicht lesbar!
	7 Magdeburg	MG 038-11	Magdeburg	Truppenübungsplatz	Truppenübungsplatz		0,0000	22917,0000
	7 Magdeburg	MG 038-12	Planken	Truppenübungsplatz	Kaserne		0,0000	32,0000
38	7 Magdeburg	MG 039	Stendal	Medizinische Einrich-tung	Lazarett		14,3000	0,0000
	7 Magdeburg	MG 039-01	Stendal	Medizinische Einrich-tung	Lazarett		0,0000	5,5000
	7 Magdeburg	MG 039-02	Stendal	Medizinische Einrich-tung	Lazarett		0,0000	0,9000
39	7 Magdeburg	MG 040	Stendal	Fernmeldeobjekt	Fernmeldeobjekt		1,2000	0,0000
	7 Magdeburg	MG 040-01	Genthin	Fernmeldeobjekt	Fernmeldeobjekt		0,0000	1,2000
40	7 Magdeburg	MG 041	Stendal	Übungsplatz	Übersetzstelle		226,4000	0,0000
	7 Magdeburg	MG 041-01	Stendal	Übungsplatz	Übersetzstelle		0,0000	226,4000
41	7 Magdeburg	MG 042	Altengrabow	Übungsplatz	Übersetzstelle		73,8000	0,0000
	7 Magdeburg	MG 042-01	Altengrabow	Übungsplatz	Übersetzstelle		0,0000	73,8000
42	7 Magdeburg	MG 043	Altengrabow	Übungsplatz	Verfügungsraum		80,6000	0,0000
	7 Magdeburg	MG 043-01	Altengrabow	Übungsplatz	Sonstiges		0,0000	80,6000
43	7 Magdeburg	MG 044	Altengrabow	Kaserne	Kaserne		329,9000	0,0000
	7 Magdeburg	MG 044-01	Güsen	Kaserne	Depot (POL)		0,0000	329,6000
44	7 Magdeburg	MG 045	Magdeburg	Sonstiges	Bunker		1,0000	0,0000
	7 Magdeburg	MG 045-01	Wieglitz	Sonstiges	Bunker		0,0000	1,0000
45	7 Magdeburg	MG 046	Magdeburg	Radarstation	Radarstation		9,6000	0,0000
	7 Magdeburg	MG 046-01	Behnsdorf	Radarstation	Radarstation	Funk-Techn.-Kp. Elok	0,0000	9,6000
46	7 Magdeburg	MG 047	Magdeburg	Übungsplatz	Übungsplatz		244,8000	0,0000
47	7 Magdeburg	MG 048	Magdeburg	Übungsplatz	Verfügungsraum		46,2000	0,0000
	7 Magdeburg	MG 048-01	Magdeburg	Übungsplatz	Verfügungsraum		0,0000	46,2000
48	7 Magdeburg	MG 049	Magdeburg	Übungsplatz	Verfügungsraum		80,0000	0,0000
	7 Magdeburg	MG 049-01	Magdeburg	Übungsplatz	Verfügungsraum		0,0000	80,0000
49	7 Magdeburg	MG 050	Magdeburg	Fernmeldeobjekt	Fernmeldeobjekt		2,5000	0,0000
	7 Magdeburg	MG 050-01	Niederndodele-ben	Fernmeldeobjekt			0,0000	2,5000
50	7 Magdeburg	MG 051	Altengrabow	Übungsplatz	Übersetzstelle		368,9000	0,0000

Verzeichnis der Standorte der GSSD

Signa-tur	Karte	Katalog	Lage	Nutzung			ha	
	7 Magdeburg	MG 051-01	Kehnert	Übungsplatz	Übersetzstelle	Wasserübungsplatz	0,0000	368,9000
51	7 Magdeburg	MG 052	Altengrabow	Übungsplatz	Verfügungsraum		23,2000	0,0000
	7 Magdeburg	MG 052-01	Blumenthal	Übungsplatz	Sonstiges	Bereitstellungsraum	0,0000	23,2000
52	7 Magdeburg	MG 053	Altengrabow	Depot	Depot (POL)		13,4000	0,0000
	7 Magdeburg	MG 053-01	Burg	Depot	Depot (POL)		0,0000	13,4000
53	7 Magdeburg	MG 054	Altengrabow	Depot	Depot	Magazin	0,4000	0,0000
	7 Magdeburg	MG 054-01	Altengrabow	Depot	Sonstiges		0,0000	0,4000
54	7 Magdeburg	MG 055	Altengrabow	Kaserne	Kaserne		18,8000	0,0000
	7 Magdeburg	MG 055-01	Burg	Kaserne	Medizinische Einrich-tung		0,0000	4,8000
	7 Magdeburg	MG 055-02	Burg	Kaserne	Kaserne		0,0000	14,0000
	7 Magdeburg	MG 056	Altengrabow	Wohnobjekt	Wohnobjekt		0,1000	0,0000
	7 Magdeburg	MG 056-00	Burg	Wohnobjekt	Wohnobjekt		0,0000	0,0000
	7 Magdeburg	MG 057	Altengrabow	Wohnobjekt	Wohnobjekt		0,1000	0,0000
	7 Magdeburg	MG 057-00	Burg	Wohnobjekt	Wohnobjekt		0,0000	0,0000
	7 Magdeburg	MG 058	Altengrabow	Wohnobjekt	Wohnobjekt		0,1000	0,0000
	7 Magdeburg	MG 058-00	Burg	Wohnobjekt	Wohnobjekt	Zerbster Str. 17 (WL)	0,0000	0,0000
	7 Magdeburg	MG 059	Altengrabow	Wohnobjekt	Wohnobjekt		1,0000	0,0000
	7 Magdeburg	MG 059-01	Burg	Wohnobjekt	Wohnobjekt		0,0000	1,0000
55	7 Magdeburg	MG 060	Altengrabow	Kaserne	Kaserne		118,0000	0,0000
	7 Magdeburg	MG 060-01	Burg	Kaserne	Kaserne		0,0000	113,0000
56	7 Magdeburg	MG 061	Altengrabow	Übungsplatz	Verfügungsraum		68,2000	0,0000
	7 Magdeburg	MG 061-01	Ihleburg	Übungsplatz	Sonstiges	Bereitstellungsraum	0,0000	68,2000
57	7 Magdeburg	MG 062	Altengrabow	Übungsplatz	Verfügungsraum		57,2000	0,0000
	7 Magdeburg	MG 062-01	Ihleburg	Übungsplatz	Sonstiges	Bereitstellungsraum	0,0000	57,2000
58	7 Magdeburg	MG 063	Magdeburg	Depot	Depot		11,9000	0,0000
	7 Magdeburg	MG 063-01	Gerwisch	Depot	Depot		0,0000	11,9000
59	7 Magdeburg	MG 064	Altengrabow	Übungsplatz	Übungsplatz		1302,1000	0,0000
	7 Magdeburg	MG 064-01	Madel	Übungsplatz	Übungsplatz		0,0000	1302,0000
60	7 Magdeburg	MG 065	Altengrabow	Fla-Raketenstellung	Fla-Raketenstellung		51,9000	0,0000
	7 Magdeburg	MG 065-01	Möckern	Fla-Raketenstellung	Fla-Raketenstellung		0,0000	60,0000
61	7 Magdeburg	MG 066	Magdeburg	Depot	Depot		8,5000	0,0000

Signa-tur	Karte	Katalog	Lage	Nutzung			ha	
	7 Magdeburg	MG 066-01	Königsborn	Depot	Depot		0,0000	8,5000
62	7 Magdeburg	MG 067	Altengrabow	Raketenstellung	Raketenstellung		207,4000	0,0000
	7 Magdeburg	MG 067-01	Loburg	Raketenstellung	Depot (MUN)	SA-5	0,0000	207,4000
63	7 Magdeburg	MG 068	Altengrabow	Truppenübungsplatz	Übungsplatz	mit PM 079, 3. Armee	17915,1000	0,0000
	7 Magdeburg	MG 068-01	Altengrabow	Truppenübungsplatz	Kaserne	"Brauner Busch"	0,0000	78,2000
	7 Magdeburg	MG 068-02	Schweinitz	Truppenübungsplatz	Radarstation		0,0000	10,0000
	7 Magdeburg	MG 068-03	Altengrabow	Truppenübungsplatz	Depot	unterirdische Anlage	0,0000	126,6000
	7 Magdeburg	MG 068-04	Groß-Lübars	Truppenübungsplatz	Kaserne		0,0000	18,0000
	7 Magdeburg	MG 068-05	Altengrabow	Truppenübungsplatz	Betrieb	"Nebenwirtschaft" lt. Pendell.	0,0000	3,5000
	7 Magdeburg	MG 068-06	Altengrabow	Truppenübungsplatz	Depot (MUN)		0,0000	131,0000
	7 Magdeburg	MG 068-07	Rosenkrug	Truppenübungsplatz			0,0000	40,0000
	7 Magdeburg	MG 068-08	Altengrabow	Truppenübungsplatz	Übungsplatz		0,0000	17400,0000
	7 Magdeburg	MG 068-09	Altengrabow	Truppenübungsplatz	Kaserne		0,0000	188,2000
64	7 Magdeburg	MG 069	Magdeburg	Kaserne	Kaserne		10,8000	0,0000
	7 Magdeburg	MG 069-01	Magdeburg	Kaserne	Kaserne		0,0000	10,8000
65	7 Magdeburg	MG 070	Magdeburg	Medizinische Einrich-tung	Lazarett		3,6000	0,0000
	7 Magdeburg	MG 070-01	Magdeburg	Medizinische Einrich-tung	Medizinische Einrich-tung		0,0000	0,0000
66	7 Magdeburg	MG 071	Magdeburg	Sonstiges	Kommandantur		0,9000	0,0000
	7 Magdeburg	MG 071-01	Magdeburg	Sonstiges	Sonstiges	Ketsch	0,0000	0,8874
67	7 Magdeburg	MG 072	Magdeburg	Depot	Depot	Magazin	1,5000	0,0000
	7 Magdeburg	MG 072-00	Magdeburg	Depot			0,0000	0,0000
	7 Magdeburg	MG 072-01	Magdeburg	Depot			0,0000	1,5000
	7 Magdeburg	MG 073	Magdeburg	Wohnobjekt	Wohnobjekt		3,0000	0,0000
	7 Magdeburg	MG 073-01	Magdeburg	Wohnobjekt	Wohnobjekt		0,0000	3,0000
68	7 Magdeburg	MG 074	Magdeburg	Kaserne	Kaserne		15,0000	0,0000
	7 Magdeburg	MG 074-01	Magdeburg	Kaserne	Depot		0,0000	0,0000
69	7 Magdeburg	MG 075	Magdeburg	Depot	Depot		0,1000	0,0000
	7 Magdeburg	MG 075-01	Magdeburg	Depot	Depot		0,0000	0,7000
70	7 Magdeburg	MG 076	Magdeburg	Sonstiges	Sonstiges		5,6000	0,0000

Signa-tur	Karte	Katalog	Lage	Nutzung			ha	
	7 Magdeburg	MG 076-01	Magdeburg	Sonstiges	Sonstiges	Druschba-Ensemble	0,0000	5,6000
71	7 Magdeburg	MG 077	Magdeburg	Kaserne	Kaserne		107,7000	0,0000
	7 Magdeburg	MG 077-01	Magdeburg	Kaserne	Depot		0,0000	14,2000
	7 Magdeburg	MG 077-02	Magdeburg	Kaserne	Depot		0,0000	13,6000
	7 Magdeburg	MG 007-03	Magdeburg	Kaserne	Medizinische Einrich-tung		0,0000	7,9000
	7 Magdeburg	MG 077-04	Magdeburg	Kaserne	Kaserne		0,0000	9,7000
	7 Magdeburg	MG 077-05	Magdeburg	Kaserne	Kaserne		0,0000	7,9000
	7 Magdeburg	MG 077-06	Magdeburg	Kaserne	Sonstiges	Garagenkomplex	0,0000	0,0000
	7 Magdeburg	MG 077-07	Magdeburg	Kaserne	Sonstiges	Schweineställe	0,0000	0,0000
72	7 Magdeburg	MG 078	Magdeburg	Übungsplatz	Fahrschule		18,4000	0,0000
	7 Magdeburg	MG 078-01	Magdeburg	Übungsplatz	Übungsplatz		0,0000	34,2000
73	7 Magdeburg	MG 079	Magdeburg	Kaserne	Kaserne		5,5000	0,0000
	7 Magdeburg	MG 079-01	Magdeburg	Kaserne	Kaserne		0,0000	5,5000
74	7 Magdeburg	MG 080	Magdeburg	Kaserne	Kaserne		9,3000	0,0000
	7 Magdeburg	MG 080-01	Magdeburg	Kaserne	Kaserne		0,0000	9,3000
	7 Magdeburg	MG 081	Magdeburg	Wohnobjekt	Wohnobjekt		0,6000	0,0000
	7 Magdeburg	MG 081-01	Magdeburg	Wohnobjekt	Wohnobjekt		0,0000	0,0000
	7 Magdeburg	MG 081-02	Magdeburg	Wohnobjekt	Wohnobjekt		0,0000	0,0000
75	7 Magdeburg	MG 082	Magdeburg	Kaserne	Kaserne		3,5000	0,0000
	7 Magdeburg	MG 082-01	Magdeburg	Kaserne	Kaserne		0,0000	3,5000
76	7 Magdeburg	MG 083	Magdeburg	Fernmeldeobjekt	Fernmeldeobjekt		2,5000	0,0000
	7 Magdeburg	MG 083-01	Magdeburg	Fernmeldeobjekt	Fernmeldeobjekt	Funkstation	0,0000	2,5000
77	7 Magdeburg	MG 084	Magdeburg	Wohnobjekt	Wohnobjekt		1,2000	0,0000
	7 Magdeburg	MG 084-01	Magdeburg	Wohnobjekt	Wohnobjekt		0,0000	1,2000
78	7 Magdeburg	MG 085	Magdeburg	Depot	Depot (POL)		0,7000	0,0000
	7 Magdeburg	MG 085-01	Magdeburg	Depot	Depot (POL)		0,0000	0,7000
	7 Magdeburg	MG 085-02	Magdeburg	Depot	Sonstiges	Lage?	0,0000	0,0000
79	7 Magdeburg	MG 086	Magdeburg	Sonstiges	Betrieb		1,1000	0,0000
	7 Magdeburg	MG 086-01	Magdeburg	Sonstiges	Sonstiges	Bäckerei	0,0000	1,0000
	7 Magdeburg	MG 087	Magdeburg	Wohnobjekt	Wohnobjekt		2,1000	0,0000
	7 Magdeburg	MG 087-01	Magdeburg	Wohnobjekt	Wohnobjekt		0,0000	0,0000

Verzeichnis der Standorte der GSSD

Signa-tur	Karte	Katalog	Lage	Nutzung			ha	
	7 Magdeburg	MG 087-02	Magdeburg	Wohnobjekt	Wohnobjekt		0,0000	2,1000
80	7 Magdeburg	MG 088	Magdeburg	Sonstiges	Schule		1,2000	0,0000
	7 Magdeburg	MG 088-01	Magdeburg	Sonstiges	Sonstiges		0,0000	1,6200
	7 Magdeburg	MG 089	Magdeburg	Wohnobjekt	Wohnobjekt		0,1000	0,0000
	7 Magdeburg	MG 089-01	Magdeburg	Wohnobjekt	Wohnobjekt		0,0000	0,1000
	7 Magdeburg	MG 090	Magdeburg	Wohnobjekt	Wohnobjekt		0,2000	0,0000
	7 Magdeburg	MG 090-01	Magdeburg	Wohnobjekt	Wohnobjekt		0,0000	0,2000
	7 Magdeburg	MG 091	Magdeburg	Wohnobjekt	Wohnobjekt		3,4000	0,0000
	7 Magdeburg	MG 091-01	Magdeburg	Wohnobjekt	Wohnobjekt		0,0000	0,0000
	7 Magdeburg	MG 091-02	Magdeburg	Wohnobjekt	Wohnobjekt		0,0000	3,4000
	7 Magdeburg	MG 092	Magdeburg	Wohnobjekt	Wohnobjekt		4,0000	0,0000
	7 Magdeburg	MG 092-01	Magdeburg	Wohnobjekt	Wohnobjekt		0,0000	0,4000
	7 Magdeburg	MG 092-02	Magdeburg	Wohnobjekt	Wohnobjekt	Büchnerstraße	0,0000	0,0000
	7 Magdeburg	MG 093	Magdeburg	Wohnobjekt	Wohnobjekt		3,1000	0,0000
	7 Magdeburg	MG 093-01	Magdeburg	Wohnobjekt	Wohnobjekt	aus WL	0,0000	3,1000
	7 Magdeburg	MG 094	Magdeburg	Wohnobjekt	Wohnobjekt		0,3000	0,0000
	7 Magdeburg	MG 094-01	Magdeburg	Wohnobjekt	Wohnobjekt		0,0000	0,3000
	7 Magdeburg	MG 095	Magdeburg	Wohnobjekt	Wohnobjekt		0,3000	0,0000
	7 Magdeburg	MG 095-01	Magdeburg	Wohnobjekt	Wohnobjekt		0,0000	0,3000
81	7 Magdeburg	MG 096	Magdeburg	Kaserne	Kaserne		52,4000	0,0000
	7 Magdeburg	MG 096-01	Magdeburg	Kaserne	Kaserne		0,0000	0,0000
	7 Magdeburg	MG 096-02	Magdeburg	Kaserne	Kaserne		0,0000	58,8000
82	7 Magdeburg	MG 097	Magdeburg	Sonstiges	Sonstiges		2,2000	0,0000
	7 Magdeburg	MG 097-01	Marienborn	Sonstiges	Sonstiges	KGB	0,0000	2,2000
83	7 Magdeburg	MG 098	Magdeburg	Sonstiges	Bunker		1,5000	0,0000
	7 Magdeburg	MG 098-01	Magdeburg	Sonstiges	Bunker		0,0000	1,5000
84	7 Magdeburg	MG 099	Magdeburg	Kaserne	Kaserne		41,6000	0,0000
	7 Magdeburg	MG 099-01	Üplingen	Kaserne	Kaserne		0,0000	41,6000
85	7 Magdeburg	MG 100	Magdeburg	Sonstiges	Bunker		1,3000	0,0000
	7 Magdeburg	MG 100-01	Seehausen	Sonstiges	Bunker		0,0000	1,3000
86	7 Magdeburg	MG 101	Magdeburg	Fernmeldeobjekt	Fernmeldeobjekt		8,9000	0,0000
	7 Magdeburg	MG 101-00	Schönebeck	Fernmeldeobjekt		Frohser Berg	0,0000	8,9000

Signa-tur	Karte	Katalog	Lage	Nutzung			ha	
87	7 Magdeburg	MG 102	Altengrabow	Kaserne	Kaserne		35,0000	0,0000
	7 Magdeburg	MG 102-01	Schönebeck	Kaserne	Kaserne		0,0000	35,0000
88	7 Magdeburg	MG 103	Altengrabow	Übungsplatz	Übungsplatz		11,9000	0,0000
	7 Magdeburg	MG 103-01	Schönebeck	Übungsplatz	Sonstiges		0,0000	11,9000
	7 Magdeburg	MG 104	Altengrabow	Wohnobjekt	Wohnobjekt		0,3000	0,0000
	7 Magdeburg	MG 104-01	Schönebeck	Wohnobjekt	Wohnobjekt		0,0000	0,3000
	7 Magdeburg	MG 105	Altengrabow	Wohnobjekt	Wohnobjekt		0,5000	0,0000
	7 Magdeburg	MG 105-01	Schönebeck	Wohnobjekt	Wohnobjekt		0,0000	0,5000
89	7 Magdeburg	MG 106	Altengrabow	Sonstiges	Bunker		8,8000	0,0000
	7 Magdeburg	MG 106-01	Altengrabow	Sonstiges	Bunker		0,0000	8,8000
90	7 Magdeburg	MG 107	Altengrabow	Feldflugplatz	Feldflugplatz	Sonstiges, Flugplatz	95,6000	0,0000
	7 Magdeburg	MG 107-01	Groß Rosenburg	Feldflugplatz	Feldflugplatz		0,0000	95,6000
	7 Magdeburg	MG 107-01	Schönebeck	Feldflugplatz	Feldflugplatz		0,0000	0,0000
91	7 Magdeburg	MG 108	Dessau	Fla-Raketenstellung	Fla-Raketenstellung		12,0000	0,0000
	7 Magdeburg	MG 108-01	Moritz	Fla-Raketenstellung	Fla-Raketenstellung		0,0000	12,0000
92	7 Magdeburg	MG 109	Zerbst	Flugplatz	Flugplatz		261,5000	0,0000
	7 Magdeburg	MG 109-01	Zerbst	Flugplatz	Flugplatz		0,0000	261,5000
93	7 Magdeburg	MG 110	Dessau	Depot	Depot (MUN)		10,0000	0,0000
	7 Magdeburg	MG 110-01	Zerbst	Depot (MUN)	Depot (MUN)		0,0000	10,0000
94	7 Magdeburg	MG 111	Dessau	Flugplatzeinrichtung	Fernmeldeobjekt		0,1000	0,0000
	7 Magdeburg	MG 111-01	Zerbst	Flugplatzeinrichtung	Fernmeldeobjekt		0,0000	0,1000
95	7 Magdeburg	MG 112	Dessau	Flugplatzeinrichtung	Fernmeldeobjekt		0,1000	0,0000
	7 Magdeburg	MG 112-01	Zerbst	Flugplatzeinrichtung	Fernmeldeobjekt		0,0000	0,1000
96	7 Magdeburg	MG 113	Dessau	Übungsplatz	Schießplatz		38,8000	0,0000
	7 Magdeburg	MG 113-01	Zerbst	Übungsplatz	Übungsplatz	Nicht lesbar	0,0000	38,8000
	7 Magdeburg	MG 113-02	Zerbst	Übungsplatz			0,0000	0,0000
97	7 Magdeburg	MG 114	Dessau	Flugplatzeinrichtung	Fernmeldeobjekt		0,5000	0,0000
	7 Magdeburg	MG 114-01	Zerbst	Flugplatzeinrichtung	Fernmeldeobjekt		0,0000	0,5000
98	7 Magdeburg	MG 115	Dessau	Flugplatzeinrichtung	Fernmeldeobjekt		0,5000	0,0000
	7 Magdeburg	MG 115-01	Zerbst	Flugplatzeinrichtung	Flugplatzeinrichtung		0,0000	0,5000
99	7 Magdeburg	MG 116	Dessau	Kaserne	Kaserne		9,8000	0,0000
	7 Magdeburg	MG 116-01	Zerbst	Kaserne	Kaserne	Panzer	0,0000	9,8000

Signa-tur	Karte	Katalog	Lage	Nutzung			ha	
	7 Magdeburg	MG 117	Dessau	Wohnobjekt	Wohnobjekt		0,1000	0,0000
	7 Magdeburg	MG 117-01	Zerbst	Wohnobjekt	Wohnobjekt	zu MG 116	0,0000	0,0000
	7 Magdeburg	MG 118	Dessau	Wohnobjekt	Wohnobjekt		0,2000	0,0000
	7 Magdeburg	MG 118-01	Zerbst	Wohnobjekt	Wohnobjekt	zu MG 116	0,0000	0,0000
	7 Magdeburg	MG 119	Dessau	Wohnobjekt	Wohnobjekt		0,2000	0,0000
	7 Magdeburg	MG 119-01	Zerbst	Wohnobjekt	Wohnobjekt	zu MG 116	0,0000	0,0000
100	7 Magdeburg	MG 120	Dessau	Radarstation	Radarstation		8,9000	0,0000
	7 Magdeburg	MG 120-01	Pakendorf	Radarstation	Radarstation	Frühwarnstation	0,0000	8,9000
101	7 Magdeburg	MG 121	Magdeburg	Kaserne	Kaserne		7,4000	0,0000
	7 Magdeburg	MG 121-01	Dardesheim	Kaserne	Kaserne		0,0000	7,4000
102	7 Magdeburg	MG 122	Magdeburg	Bunker	Bunker		0,5000	0,0000
	7 Magdeburg	MG 122-01	Magdeburg	Bunker	Bunker		0,0000	0,5000
103	7 Magdeburg	MG 123	Magdeburg	Übungsplatz	Übungsplatz		9,3000	0,0000
	7 Magdeburg	MG 123-01		Übungsplatz	Übungsplatz		0,0000	9,3000
104	7 Magdeburg	MG 124	Magdeburg	Kommandantur	Kommandantur		0,2000	0,0000
	7 Magdeburg	MG 124-01	Halberstadt	Kommandantur	Kommandantur		0,0000	0,0000
105	7 Magdeburg	MG 125	Magdeburg	Übungsplatz	Übungsplatz	mit Kaserne	436,1000	0,0000
	7 Magdeburg	MG 125-01	Halberstadt	Übungsplatz	Übungsplatz		0,0000	0,0000
	7 Magdeburg	MG 125-02	Halberstadt	Übungsplatz	Übungsplatz		0,0000	436,1000
106	7 Magdeburg	MG 126	Cochstedt	Flugplatz	Flugplatz	gehört zu HL 130	61,1000	0,0000
	7 Magdeburg	MG 126-01	Cochstedt	Flugplatz	Flugplatz	auch HL 130	0,0000	0,0000
107	7 Magdeburg	MG 127	Magdeburg	Bunker	Bunker		0,4000	0,0000
	7 Magdeburg	MG 127-01	Magdeburg	Bunker	Bunker		0,0000	0,4000
108	7 Magdeburg	MG 128	Magdeburg	Radarstation	Radarstation	FM-Aufklärung, Bro-cken	3,6000	0,0000
	7 Magdeburg	MG 128-01	Brocken	Radarstation	Radarstation	FM-Aufklärung	0,0000	3,6000
109	7 Magdeburg	MG 129	Magdeburg	Radarstation	Radarstation		8,1000	0,0000
	7 Magdeburg	MG 129-01	Hasselfelde	Radarstation	Radarstation	Frühwarnstation	0,0000	6,8000
110	7 Magdeburg	MG 130	Magdeburg	Radarstation	Radarstation	Funkaufklärung?	8,0000	0,0000
	7 Magdeburg	MG 130-01	Hasselfelde	Radarstation	Radarstation	Trauenstein	0,0000	8,0000

Signatur	Karte	Katalog	Lage	Nutzung			ha	
Nicht identifiziert	7 Magdeburg	MG 501	Stendal	Sonstiges	Sonstiges	Kohlenlager, Ort?	0,0000	0,0000
	7 Magdeburg	MG 501-01	Stendal	Sonstiges	Sonstiges		0,0000	0,0000
112	7 Magdeburg	MG 705	Schönhausen	Feldflugplatz	Feldflugplatz		24,0000	0,0000
	7 Magdeburg	MG 705-01	Schönhausen	Feldflugplatz	Feldflugplatz		0,0000	24,0000
Nicht identifiziert	7 Magdeburg	MG 707	Magdeburg	Sonstiges	Sonstiges		1,7000	0,0000
	7 Magdeburg	MG 707-01	Magdeburg	Sonstiges	Sonstiges	Hafen, vollst.?	0,0000	1,7000
Nicht identifiziert	7 Magdeburg	MG 708	Stendal	Depot	Depot		0,0000	0,0000
	7 Magdeburg	MG 708-01	Stendal	Depot	Depot		0,0000	9,1000
Nicht identifiziert	7 Magdeburg	MG 709	Lübars	Sonstiges	Kommandantur		0,0000	0,0000
	7 Magdeburg	MG 709-01	Lübars	Sonstiges	Kommandantur		0,0000	18,0000
1	8 Halle	HL 001	Dessau-Kochstedt	Kaserne	Kaserne		96,7000	0,0000
	8 Halle	HL 001-01	Dessau-Kochstedt	Kaserne	Kaserne		0,0000	60,0000
	8 Halle	HL 001-02	Dessau-Kochstedt	Kaserne	Kaserne		0,0000	38,0000
	8 Halle	HL 002	Dessau-Kochstedt	Wohnobjekt	Wohnobjekt		0,2000	0,0000
	8 Halle	HL 002-01	Dessau-Kochstedt	Wohnobjekt	Wohnobjekt		0,0000	0,2000
	8 Halle	HL 003	Dessau-Kochstedt	Wohnobjekt	Wohnobjekt		0,6000	0,0000
	8 Halle	HL 003-01	Dessau-Kochstedt	Wohnobjekt	Wohnobjekt		0,0000	0,6000
2	8 Halle	HL 004	Dessau-Kochstedt	Übungsplatz	Schießplatz		4,9000	0,0000

Signa-tur	Karte	Katalog	Lage	Nutzung			ha	
	8 Halle	HL 004-01	Dessau-Kochstedt	Übungsplatz	Schießplatz		0,0000	4,8751
3	8 Halle	HL 005	Dessau-Kochstedt	Sonstiges	Fahrschule		11,6000	0,0000
	8 Halle	HL 005-01	Dessau-Kochstedt	Sonstiges	Fahrschule		0,0000	11,5669
4	8 Halle	HL 006	Dessau-Kochstedt	Depot	Depot		27,2000	0,0000
	8 Halle	HL 006-01	Dessau-Kochstedt	Depot	Depot (MUN)		0,0000	27,2200
5	8 Halle	HL 007	Dessau-Kochstedt	Übungsplatz	Übungsplatz		20,8000	0,0000
	8 Halle	HL 007-01	Dessau-Kochstedt	Übungsplatz	Übungsplatz		0,0000	20,8238
6	8 Halle	HL 008	Dessau-Kochstedt	Sonstiges	Sonstiges	Verladerampe	0,1000	0,0000
	8 Halle	HL 008-01	Dessau-Kochstedt	Sonstiges	Sonstiges		0,0000	0,1000
7	8 Halle	HL 009	Dessau-Kochstedt	Sonstiges	Sonstiges	Badeanstalt	3,2000	0,0000
	8 Halle	HL 009-01	Dessau	Sonstiges	Sonstiges		0,0000	3,1717
8	8 Halle	HL 010	Dessau	Depot	Depot		0,8000	0,0000
	8 Halle	HL 010-00	Dessau	Depot	Depot	Rosenhof	0,0000	0,8373
9	8 Halle	HL 011	Apollensdorf	Übungsplatz	Übungsplatz		20,4000	0,0000
	8 Halle	HL 011-01	Apollensdorf	Übungsplatz	Übungsplatz	Wasserübungsplatz	0,0000	20,4431
10	8 Halle	HL 012	Dessau	Medizinische Einrich-tung	Medizinische Einrich-tung		2,2000	0,0000
	8 Halle	HL 012-01	Dessau	Medizinische Einrich-tung	Medizinische Einrich-tung		0,0000	2,2000
11	8 Halle	HL 013	Dessau	Sonstiges	Wohnobjekt		2,4000	0,0000
	8 Halle	HL 013-01	Dessau	Sonstiges	Wohnobjekt		0,0000	0,6800
	8 Halle	HL 013-02	Dessau	Sonstiges	Kommandantur		0,0000	0,9500
12	8 Halle	HL 014	Roßlau	Übungsplatz	Übungsplatz		1062,4000	0,0000
	8 Halle	HL 014-01	Aken	Übungsplatz	Depot (POL)		0,0000	17,0000

Signa-tur	Karte	Katalog	Lage	Nutzung			ha	
	8 Halle	HL 014-02	Aken	Übungsplatz	Übungsplatz		0,0000	1045,3893
13	8 Halle	HL 015	Apollensdorf	Übungsplatz	Übungsplatz		301,3000	0,0000
	8 Halle	HL 015-01	Apollensdorf	Übungsplatz	Übungsplatz		0,0000	301,3000
14	8 Halle	HL 016	Köthen	Flugplatz	Flugplatz		259,6000	0,0000
	8 Halle	HL 016-01	Köthen	Flugplatz	Flugplatz		0,0000	259,6477
15	8 Halle	HL 017	Köthen	Sonstiges	Flugplatzeinrichtung		0,7000	0,0000
	8 Halle	HL 017-01	Köthen	Sonstiges	Flugplatzeinrichtung		0,0000	0,6600
16	8 Halle	HL 018	Köthen	Sonstiges	Flugplatzeinrichtung		1,0000	0,0000
	8 Halle	HL 018-01	Köthen	Sonstiges	Flugplatzeinrichtung		0,0000	0,9734
17	8 Halle	HL 019	Roßlau-Meinsdorf	Fla-Raketenstellung	Fla-Raketenstellung		14,2000	0,0000
	8 Halle	HL 019-01	Biendorf	Fla-Raketenstellung	Fla-Raketenstellung		0,0000	14,1976
18	8 Halle	HL 020	Halle Möhlau	Truppenübungsplatz	Übungsplatz	27. MSD	4067,0000	0,0000
	8 Halle	HL 020-01	Oranienbaum	Truppenübungsplatz	Depot (POL)		0,0000	20,0000
	8 Halle	HL 020-02	Oranienbaum	Truppenübungsplatz	Übungsplatz		0,0000	4047,0000
	8 Halle	HL 020-03	Oranienbaum	Truppenübungsplatz	Fernmeldeobjekt	Funk für HL 037	0,0000	40391,0000
19	8 Halle	HL 021	Raguhn	Truppenübungsplatz	Übungsplatz	27. MSD	1202,0000	0,0000
	8 Halle	HL 021-01	Raguhn	Truppenübungsplatz	Kaserne	auf TrüPl	0,0000	600,0000
	8 Halle	HL 021-02	Raguhn	Truppenübungsplatz	Übungsplatz		0,0000	602,0000
20	8 Halle	HL 022	Raguhn	Übungsplatz	Übungsplatz	Wasserübungsplatz	29,3000	0,0000
	8 Halle	HL 022-01	Sollnitz	Übungsplatz	Übungsplatz		0,0000	29,3200
21	8 Halle	HL 023	Raguhn	Übungsplatz	Übungsplatz	Wasserübungsplatz	8,2000	0,0000
	8 Halle	HL 023-00	Kleutsch	Übungsplatz	Übungsplatz		0,0000	8,2300
22	8 Halle	HL 024	Wittenberg	Übungsplatz	Übungsplatz		427,1000	0,0000
	8 Halle	HL 024-01	Wittenberg	Übungsplatz	Depot (POL)	auf Übungsplatz	0,0000	64,0000
	8 Halle	HL 024-02	Euper	Übungsplatz	Übungsplatz		0,0000	363,1000
23	8 Halle	HL 025	Wittenberg	Depot	Depot		10,3000	0,0000
	8 Halle	HL 025-01	Wittenberg	Depot	Depot		0,0000	10,2941
24	8 Halle	HL 026	Wittenberg	Kaserne	Kaserne		113,4000	0,0000
	8 Halle	HL 026-01	Wittenberg	Kaserne	Kaserne	Panzer	0,0000	113,6020
25	8 Halle	HL 027	Apollensdorf	Depot	Depot		8,9000	0,0000
	8 Halle	HL 027-01	Wittenberg	Depot	Depot		0,0000	8,9000

Signa-tur	Karte	Katalog	Lage	Nutzung			ha	
26	8 Halle	HL 028	Wittenberg	Kaserne	Kaserne		28,3000	0,0000
	8 Halle	HL 028-01	Wittenberg	Kaserne	Kaserne		0,0000	28,2568
27	8 Halle	HL 029	Wittenberg	Übungsplatz	Übungsplatz	Wasserdurchfahrt	29,2000	0,0000
	8 Halle	HL 029-01	Wittenberg	Übungsplatz	Sonstiges		0,0000	29,2000
28	8 Halle	HL 030	Wittenberg	Übungsplatz	Übungsplatz		191,7000	0,0000
	8 Halle	HL 030-01	Wittenberg	Übungsplatz	Sonstiges	3 Garagen	0,0000	2,5000
	8 Halle	HL 030-02	Wittenberg	Übungsplatz	Übungsplatz		0,0000	192,0000
29	8 Halle	HL 031	Apollensdorf	Fernmeldeobjekt	Fernmeldeobjekt	Richtfunkstelle	2,8000	0,0000
	8 Halle	HL 031-01	Wittenberg	Fernmeldeobjekt	Fernmeldeobjekt		0,0000	2,7765
30	8 Halle	HL 032	Wittenberg	Kaserne	Kaserne		22,1000	0,0000
	8 Halle	HL 032-01	Wittenberg	Kaserne	Kaserne		0,0000	0,0000
	8 Halle	HL 032-02	Wittenberg	Kaserne	Kaserne		0,0000	22,1000
	8 Halle	HL 033	Wittenberg	Wohnobjekt	Wohnobjekt		2,2000	0,0000
	8 Halle	HL 033-01	Wittenberg	Wohnobjekt	Wohnobjekt		0,0000	0,0000
	8 Halle	HL 033-02	Wittenberg	Wohnobjekt	Wohnobjekt		0,0000	2,2000
	8 Halle	HL 034	Wittenberg	Wohnobjekt	Wohnobjekt		13,6000	0,0000
	8 Halle	HL 034-01	Wittenberg	Wohnobjekt	Wohnobjekt		0,0000	5,8000
	8 Halle	HL 034-02	Wittenberg	Wohnobjekt	Wohnobjekt		0,0000	6,8000
31	8 Halle	HL 035	Wittenberg	Sonstiges	Offiziersclub		0,7000	0,0000
	8 Halle	HL 035-01	Wittenberg	Sonstiges	Offiziersclub		0,0000	0,3050
32	8 Halle	HL 036	Wittenberg	Kaserne	Kaserne		6,8000	0,0000
	8 Halle	HL 036-01	Wittenberg	Kaserne	Kaserne		0,0000	6,8000
33	8 Halle	HL 037	Wittenberg	Sonstiges	Kommandantur		0,5000	0,0000
	8 Halle	HL 037-01	Wittenberg	Sonstiges	Kommandantur		0,0000	0,4621
	8 Halle	HL 038	Wittenberg	Wohnobjekt	Wohnobjekt		1,7000	0,0000
	8 Halle	HL 038-01	Wittenberg	Wohnobjekt	Wohnobjekt	Arsenalplatz	0,0000	1,6836
34	8 Halle	HL 039	Wittenberg	Kaserne	Kaserne		19,4000	0,0000
	8 Halle	HL 039-01	Wittenberg	Kaserne	Kaserne		0,0000	19,3915
35	8 Halle	HL 040	Wittenberg	Fernmeldeobjekt	Fernmeldeobjekt		6,2000	0,0000
	8 Halle	HL 040-00	Wittenberg	Fernmeldeobjekt	Fernmeldeobjekt		0,0000	6,2250
36	8 Halle	HL 041	Wittenberg	Kaserne	Kaserne		45,0000	0,0000
	8 Halle	HL 041-01	Apollensdorf	Kaserne	Kaserne	Fm oder Radar	0,0000	45,0000

Signa-tur	Karte	Katalog	Lage	Nutzung			ha	
37	8 Halle	HL 042	Wittenberg	Übungsplatz	Übungsplatz		45,3000	0,0000
	8 Halle	HL 042-01	Dietrichsdorf	Übungsplatz	Übungsplatz		0,0000	45,2600
38	8 Halle	HL 043	Bernburg	Kaserne	Kaserne		35,8000	0,0000
	8 Halle	HL 043-01	Bernburg	Kaserne	Kaserne	mit Wohnobjekt	0,0000	25,6000
	8 Halle	HL 043-02	Bernburg	Kaserne	Depot		0,0000	10,2347
39	8 Halle	HL 044	Bernburg	Übungsplatz	Übungsplatz		17,5000	0,0000
	8 Halle	HL 044-01	Bernburg	Übungsplatz	Übungsplatz		0,0000	17,5000
40	8 Halle	HL 045	Bernburg	Radarstation	Radarstation		4,3000	0,0000
	8 Halle	HL 045-01	Bernburg	Radarstation	Radarstation		0,0000	4,3397
41	8 Halle	HL 046	Roßlau-Meinsdorf	Kaserne	Kaserne		618,1000	0,0000
	8 Halle	HL 046-01	Roßlau	Kaserne	Kaserne		0,0000	618,0900
42	8 Halle	HL 047	Roßlau-Meinsdorf	Übungsplatz	Übungsplatz		258,6000	0,0000
	8 Halle	HL 047-00	Roßlau-Meinsdorf	Übungsplatz	Übungsplatz	Pionierausbildungs-platz	0,0000	258,6000
43	8 Halle	HL 048	Wünsdorf	Übungsplatz	Übungsplatz		92,5000	0,0000
	8 Halle	HL 048-01	Klieken	Übungsplatz	Kaserne		0,0000	92,5000
44	8 Halle	HL 049	Roßlau-Meinsdorf	Übungsplatz	Übungsplatz	Wasserübungsplatz	91,0000	0,0000
	8 Halle	HL 049-01	Klieken	Übungsplatz	Übungsplatz		0,0000	91,0400
45	8 Halle	HL 050	Merseburg	Flugplatzeinrichtung	Flugplatzeinrichtung		1,4000	0,0000
	8 Halle	HL 050-01	Merseburg	Flugplatzeinrichtung	Flugplatzeinrichtung		0,0000	1,3600
	8 Halle	HL 051	Merseburg	Wohnobjekt	Wohnobjekt		0,8000	0,0000
	8 Halle	HL 051-00	Merseburg	Wohnobjekt	Wohnobjekt		0,0000	0,8200
46	8 Halle	HL 052	Merseburg	Flugplatz	Flugplatz		315,0000	0,0000
	8 Halle	HL 052-01	Merseburg	Flugplatz	Flugplatz		0,0000	314,9600
47	8 Halle	HL 053	Merseburg	Flugplatzeinrichtung	Flugplatzeinrichtung		1,6000	0,0000
	8 Halle	HL 053-01	Merseburg	Flugplatzeinrichtung	Flugplatzeinrichtung		0,0000	1,5900
48	8 Halle	HL 054	Merseburg	Flugplatzeinrichtung	Flugplatzeinrichtung		1,0000	0,0000
	8 Halle	HL 054-01	Merseburg	Flugplatzeinrichtung	Flugplatzeinrichtung		0,0000	1,0000
49	8 Halle	HL 055	Merseburg	Flugplatzeinrichtung	Flugplatzeinrichtung		10,3000	0,0000

Signa-tur	Karte	Katalog	Lage	Nutzung			ha	
	8 Halle	HL 055-01	Merseburg	Flugplatzeinrichtung	Flugplatzeinrichtung	Gefechtsstand LWDIV	0,0000	10,3400
50	8 Halle	HL 056	Merseburg	Depot	Depot		10,5000	0,0000
	8 Halle	HL 056-01	Merseburg	Depot	Depot		0,0000	10,5000
51	8 Halle	HL 057	Merseburg	Flugplatzeinrichtung	Flugplatzeinrichtung		67,2000	0,0000
	8 Halle	HL 057-01	Merseburg	Flugplatzeinrichtung	Flugplatzeinrichtung	Nachrichtenzentrale	0,0000	67,1800
52	8 Halle	HL 058	Merseburg	Flugplatzeinrichtung	Flugplatzeinrichtung		0,9000	0,0000
	8 Halle	HL 058-01	Merseburg	Flugplatzeinrichtung	Flugplatzeinrichtung	Gefechtsstand	0,0000	0,9100
53	8 Halle	HL 059	Merseburg	Depot	Depot (MUN)		12,3000	0,0000
	8 Halle	HL 059-01	Merseburg	Depot	Depot (MUN)		0,0000	12,3000
54	8 Halle	HL 060	Merseburg	Flugplatzeinrichtung	Flugplatzeinrichtung		91,8000	0,0000
	8 Halle	HL 060-01	Merseburg	Flugplatzeinrichtung	Flugplatzeinrichtung	Gefechtsstand	0,0000	91,8400
55	8 Halle	HL 061	Merseburg	Kaserne	Kaserne		78,0000	0,0000
	8 Halle	HL 061-01	Merseburg	Kaserne	Kaserne	mit Wohnobjekt	0,0000	38,0000
	8 Halle	HL 061-02	Merseburg	Kaserne	Kaserne		0,0000	39,9000
	8 Halle	HL 061-03	Merseburg	Kaserne	Sonstiges	Freifläche	0,0000	1,4000
56	8 Halle	HL 062	Merseburg	Sonstiges	Kommandantur		0,2000	0,0000
	8 Halle	HL 062-01	Merseburg	Sonstiges	Kommandantur	siehe HL 061-2	0,0000	0,2200
	8 Halle	HL 063	Merseburg	Wohnobjekt	Wohnobjekt		1,0000	0,0000
	8 Halle	HL 063-01	Merseburg	Wohnobjekt	Wohnobjekt	siehe HL 061-2	0,0000	1,0000
57	8 Halle	HL 064	Merseburg	Sonstiges	Offiziersclub		0,5000	0,0000
	8 Halle	HL 064-01	Merseburg	Sonstiges	Offiziersclub		0,0000	0,5200
58	8 Halle	HL 065	Allstedt	Flugplatzeinrichtung	Flugplatzeinrichtung		0,8000	0,0000
	8 Halle	HL 065-01	Allstedt	Flugplatzeinrichtung	Flugplatzeinrichtung		0,0000	0,8270
59	8 Halle	HL 066	Allstedt	Flugplatzeinrichtung	Flugplatzeinrichtung		5,6000	0,0000
	8 Halle	HL 066-01	Allstedt	Flugplatzeinrichtung	Flugplatzeinrichtung		0,0000	5,6000
60	8 Halle	HL 067	Halle/Wörmlitz	Kaserne	Kaserne		341,5000	0,0000
	8 Halle	HL 067-01	Wörmlitz	Kaserne	Kaserne	Mot.-Schützen	0,0000	341,5000
61	8 Halle	HL 068	Halle/Wörmlitz	Kaserne	Kaserne		24,3000	0,0000
	8 Halle	HL 068-01	Wörmlitz	Kaserne	Kaserne	Mot.-Schützen	0,0000	24,4000
62	8 Halle	HL 069	Halle	Depot	Depot		41,0000	0,0000
	8 Halle	HL 069-01	Teutschenthal	Depot	Depot		0,0000	41,0000

Signa-tur	Karte	Katalog	Lage	Nutzung			ha	
63	8 Halle	HL 070	Halle	Übungsplatz	Übungsplatz		14,9000	0,0000
	8 Halle	HL 070-00	Teutschenthal	Übungsplatz	Übungsplatz		0,0000	14,9000
64	8 Halle	HL 071	Allstedt	Flugplatz	Flugplatz		475,4000	0,0000
	8 Halle	HL 071-01	Allstedt	Flugplatz	Flugplatz	mit Wohnobjekt	0,0000	475,3894
65	8 Halle	HL 072	Sangerhausen	Flugplatzeinrichtung	Flugplatzeinrichtung		25,7000	0,0000
	8 Halle	HL 72-01	Allstedt	Flugplatzeinrichtung	Flugplatzeinrichtung	mit Wohnobjekt	0,0000	25,7000
66	8 Halle	HL 073	Sangerhausen	Flugplatzeinrichtung	Flugplatzeinrichtung		1,0000	0,0000
	8 Halle	HL 073-00	Allstedt	Flugplatzeinrichtung	Flugplatzeinrichtung		0,0000	0,9900
67	8 Halle	HL 074	Sangerhausen	Übungsplatz	Übungsplatz		13,9000	0,0000
	8 Halle	HL 074-01	Allstedt	Übungsplatz	Übungsplatz		0,0000	13,9072
68	8 Halle	HL 075	Sangerhausen	Depot	Depot	TS-Lager	15,0000	0,0000
	8 Halle	HL 075-01	Allstedt	Depot	Depot		0,0000	20,7000
69	8 Halle	HL 076	Sangerhausen	Sonstiges	Sonstiges	Gleiskörper	5,1000	0,0000
	8 Halle	HL 076-01	Allstedt	Sonstiges	Sonstiges	Gleiskörper	0,0000	5,1000
70	8 Halle	HL 077	Sangerhausen	Fla-Raketenstellung	Fla-Raketenstellung		15,7000	0,0000
	8 Halle	HL 077-01	Allstedt	Fla-Raketenstellung	Fla-Raketenstellung		0,0000	15,6800
71	8 Halle	HL 078	Halle	Kaserne	Kaserne		169,5000	0,0000
	8 Halle	HL 078-01	Halle	Kaserne	Kaserne		0,0000	0,6825
	8 Halle	HL 078-02	Halle	Kaserne	Kaserne		0,0000	169,5063
	8 Halle	HL 078-03	Halle	Kaserne	Kaserne		0,0000	0,0001
72	8 Halle	HL 079	Halle	Übungsplatz	Übungsplatz	Fahrschule	41,0000	0,0000
	8 Halle	HL 079-01	Halle	Übungsplatz	Übungsplatz	Fahrschulstrecke	0,0000	50,4671
73	8 Halle	HL 080	Halle	Sonstiges	Sonstiges	Garagen?	0,1000	0,0000
	8 Halle	HL 080-01	Halle	Medizinische Einrich-tung	Medizinische Einrich-tung	Garagen zu HL 081	0,0000	0,1176
74	8 Halle	HL 081	Halle	Medizinische Einrich-tung	Medizinische Einrich-tung		1,8000	0,0000
	8 Halle	HL 081-01	Halle	Medizinische Einrich-tung	Medizinische Einrich-tung	Lazarett	0,0000	1,7961
75	8 Halle	HL 082	Halle	Sonstiges	Kommandantur	Luisenstr. 4–6?	0,1000	0,0000
	8 Halle	HL 082-01	Halle	Sonstiges	Kommandantur		0,0000	0,5401
76	8 Halle	HL 083	Allstedt	Hubschrauberplatz	Hubschrauberplatz	Hubschrauberplatz	2,4000	0,0000

Signa-tur	Karte	Katalog	Lage	Nutzung			ha	
	8 Halle	HL 083-01	Stössen	Hubschrauberplatz	Hubschrauberplatz	Hubschrauberlande-platz	0,0000	2,3000
77	8 Halle	HL 084	Weißenfels	Kaserne	Kaserne		18,0000	0,0000
	8 Halle	HL 084-01	Weißenfels	Kaserne	Kaserne		0,0000	18,0400
78	8 Halle	HL 085	Weißenfels	Kaserne	Kaserne		21,0000	0,0000
	8 Halle	HL 085-01	Weißenfels	Kaserne	Wohnobjekt		0,0000	0,0000
	8 Halle	HL 085-02	Weißenfels	Kaserne	Kaserne		0,0000	21,0000
	8 Halle	HL 086	Weißenfels	Wohnobjekt	Wohnobjekt		2,2000	0,0000
	8 Halle	HL 086-01	Weißenfels	Wohnobjekt	Wohnobjekt		0,0000	2,1500
Nicht identi-fiziert	8 Halle	HL 087	Weißenfels	Depot	Depot (MUN)		1,1000	0,0000
	8 Halle	HL 087-01	Weißenfels	Depot	Depot (MUN)		0,0000	1,0500
79	8 Halle	HL 088	Weißenfels	Depot	Depot (MUN)		31,7000	0,0000
	8 Halle	HL 088-01	Weißenfels	Depot	Sonstiges		0,0000	0,0000
	8 Halle	HL 088-02	Weißenfels	Depot	Depot (MUN)		0,0000	31,6800
80	8 Halle	HL 089	Weißenfels	Sonstiges	Sonstiges	Fahrschule	8,4000	0,0000
	8 Halle	HL 089-01	Weißenfels	Sonstiges			0,0000	8,3500
81	8 Halle	HL 090	Weißenfels	Übungsplatz	Schießplatz		7,5000	0,0000
	8 Halle	HL 090-01	Weißenfels	Übungsplatz	Übungsplatz	Schießstand	0,0000	25,0000
82	8 Halle	HL 091	Naumburg	Kaserne	Kaserne		4,0000	0,0000
	8 Halle	HL 091-01	Naumburg	Kaserne	Sonstiges	Geländeabschnitt	0,0000	0,4176
	8 Halle	HL 091-02	Naumburg	Kaserne	Kaserne		0,0000	4,2000
Nicht identi-fiziert	8 Halle	HL 092	Naumburg	Sonstiges	Sonstiges		1,1000	0,0000
	8 Halle	HL 092-01	Naumburg	Sonstiges	Sonstiges	Ketsch	0,0000	1,0880
83	8 Halle	HL 93	Naumburg	Kaserne	Kaserne		32,3000	0,0000
	8 Halle	HL 093-01	Naumburg	Kaserne	Kaserne		0,0000	32,2810
	8 Halle	HL 093-02	Naumburg	Kaserne	Kaserne		0,0000	0,0000
	8 Halle	HL 093-03	Naumburg	Kaserne	Depot		0,0000	0,0000
	8 Halle	HL 094	Naumburg	Wohnobjekt	Wohnobjekt		0,4000	0,0000
	8 Halle	HL 094-01	Naumburg	Wohnobjekt	Wohnobjekt		0,0000	0,4044

Verzeichnis der Standorte der GSSD

Signa-tur	Karte	Katalog	Lage	Nutzung			ha	
84	8 Halle	HL 095	Naumburg	Sonstiges	Sonstiges	Divisionsstab	2,4000	0,0000
	8 Halle	HL 095-01	Naumburg	Sonstiges	Sonstiges	Stab	0,0000	2,4283
	8 Halle	HL 096	Naumburg	Wohnobjekt	Wohnobjekt		2,4000	0,0000
	8 Halle	HL 096-01	Naumburg	Wohnobjekt	Wohnobjekt		0,0000	2,9654
85	8 Halle	HL 097	Naumburg	Sonstiges	Kommandantur		1,0000	0,0000
	8 Halle	HL 097-01	Naumburg	Sonstiges	Kaserne		0,0000	1,0352
86	8 Halle	HL 098	Naumburg	Kaserne	Kaserne		61,9000	0,0000
	8 Halle	HL 098-01	Naumburg	Kaserne			0,0000	61,9300
	8 Halle	HL 098-02	Naumburg	Kaserne		Grundstück	0,0000	0,0000
	8 Halle	HL 098-03	Naumburg	Kaserne	Kaserne		0,0000	0,0000
	8 Halle	HL 098-04	Naumburg	Kaserne	Kaserne		0,0000	0,0000
87	8 Halle	HL 099	Naumburg	Übungsplatz	Schießplatz		5,3000	0,0000
	8 Halle	HL 099-01	Naumburg	Übungsplatz	Schießplatz		0,0000	5,3000
	8 Halle	HL 100	Naumburg	Wohnobjekt	Wohnobjekt		0,7000	0,0000
	8 Halle	HL 100-01	Naumburg	Wohnobjekt	Wohnobjekt		0,0000	0,7000
88	8 Halle	HL 101	Naumburg	Übungsplatz	Übungsplatz		106,8000	0,0000
	8 Halle	HL 101-01	Bad Kösen	Übungsplatz	Übungsplatz		0,0000	106,8000
89	8 Halle	HL 102	Naumburg	Übungsplatz	Übungsplatz		2,9000	0,0000
	8 Halle	HL 102-01	Naumburg	Übungsplatz	Sonstiges		0,0000	2,9000
90	8 Halle	HL 103	Naumburg	Übungsplatz	Übungsplatz		5,2000	0,0000
	8 Halle	HL 103-01	Heiligenkreuz	Übungsplatz	Übungsplatz		0,0000	5,2000
	8 Halle	HL 104	Naumburg	Wohnobjekt	Wohnobjekt		0,2000	0,0000
	8 Halle	HL 104-01	Naumburg	Wohnobjekt	Wohnobjekt		0,0000	0,2000
	8 Halle	HL 105	Naumburg	Wohnobjekt	Wohnobjekt		0,2000	0,0000
	8 Halle	HL 105-01	Naumburg	Wohnobjekt	Wohnobjekt		0,0000	0,1844
91	8 Halle	HL 106	Naumburg	Sonstiges	Sonstiges	Schule	0,3000	0,0000
	8 Halle	HL 106-01	Naumburg	Sonstiges	Sonstiges	Schule	0,0000	0,3336
	8 Halle	HL 107	Naumburg	Wohnobjekt	Wohnobjekt	nicht genutzt	0,2000	0,0000
	8 Halle	HL 107-01	Naumburg	Wohnobjekt	Wohnobjekt	nicht genutzt	0,0000	0,2000
	8 Halle	HL 108	Naumburg	Wohnobjekt	Wohnobjekt		0,2000	0,0000
	8 Halle	HL 108-01	Naumburg	Wohnobjekt	Wohnobjekt		0,0000	0,1527
	8 Halle	HL 109	Naumburg	Wohnobjekt	Wohnobjekt		0,1000	0,0000

Signa-tur	Karte	Katalog	Lage	Nutzung			ha	
	8 Halle	HL 109-01	Naumburg	Wohnobjekt	Wohnobjekt		0,0000	0,0640
	8 Halle	HL 110	Naumburg	Wohnobjekt	Wohnobjekt		0,1000	0,0000
	8 Halle	HL 110-01	Naumburg	Wohnobjekt	Wohnobjekt		0,0000	0,0327
	8 Halle	HL 111	Naumburg	Wohnobjekt	Wohnobjekt		0,1000	0,0000
	8 Halle	HL 111-01	Naumburg	Wohnobjekt	Wohnobjekt		0,0000	0,0363
	8 Halle	HL 112	Naumburg	Wohnobjekt	Wohnobjekt		0,1000	0,0000
	8 Halle	HL 112-01	Naumburg	Wohnobjekt	Wohnobjekt		0,0000	0,0516
	8 Halle	HL 113	Naumburg	Wohnobjekt	Wohnobjekt		0,1000	0,0000
	8 Halle	HL 113-01	Naumburg	Wohnobjekt	Wohnobjekt		0,0000	0,0406
	8 Halle	HL 113-02	Naumburg	Wohnobjekt	Wohnobjekt		0,0000	0,0000
	8 Halle	HL 114	Naumburg	Wohnobjekt	Wohnobjekt		0,1000	0,0000
	8 Halle	HL 114-01	Naumburg	Wohnobjekt	Wohnobjekt		0,0000	0,1000
	8 Halle	HL 115	Naumburg	Wohnobjekt	Wohnobjekt		0,1000	0,0000
	8 Halle	HL 115-01	Naumburg	Wohnobjekt	Wohnobjekt		0,0000	0,0295
	8 Halle	HL 116	Naumburg	Wohnobjekt	Wohnobjekt		0,1000	0,0000
	8 Halle	HL 116-01	Naumburg	Wohnobjekt	Wohnobjekt		0,0000	0,1207
	8 Halle	HL 117	Naumburg	Wohnobjekt	Wohnobjekt		0,1000	0,0000
	8 Halle	HL 117-01	Naumburg	Wohnobjekt	Wohnobjekt		0,0000	0,1000
	8 Halle	HL 118	Naumburg	Wohnobjekt	Wohnobjekt		0,2000	0,0000
	8 Halle	HL 118-01	Naumburg	Wohnobjekt	Wohnobjekt		0,0000	0,0000
	8 Halle	HL 119	Naumburg	Wohnobjekt	Wohnobjekt		0,1000	0,0000
	8 Halle	HL 119-01	Naumburg	Wohnobjekt	Wohnobjekt		0,0000	0,1703
	8 Halle	HL 120	Naumburg	Wohnobjekt	Wohnobjekt		1,2000	0,0000
	8 Halle	HL 120-01	Naumburg	Wohnobjekt	Wohnobjekt		0,0000	1,2226
	8 Halle	HL 121	Naumburg	Wohnobjekt	Wohnobjekt	nicht genutzt	0,1000	0,0000
	8 Halle	HL 121-01	Naumburg	Wohnobjekt	Wohnobjekt		0,0000	0,0000
	8 Halle	HL 122	Naumburg	Wohnobjekt	Wohnobjekt		0,1000	0,0000
	8 Halle	HL 122-01	Naumburg	Wohnobjekt	Wohnobjekt		0,0000	0,0889
	8 Halle	HL 123	Naumburg	Wohnobjekt	Wohnobjekt		0,1000	0,0000
	8 Halle	HL 123-01	Naumburg	Wohnobjekt	Wohnobjekt		0,0000	0,0000
	8 Halle	HL 124	Naumburg	Wohnobjekt	Wohnobjekt		4,0000	0,0000
	8 Halle	HL 124-01	Naumburg	Wohnobjekt	Wohnobjekt		0,0000	1,7829

Verzeichnis der Standorte der GSSD

Signa-tur	Karte	Katalog	Lage	Nutzung			ha	
	8 Halle	HL 125	Naumburg	Wohnobjekt	Wohnobjekt		0,1000	0,0000
	8 Halle	HL 125-01	Naumburg	Wohnobjekt	Wohnobjekt	nicht genutzt	0,0000	0,5572
	8 Halle	HL 126	Naumburg	Wohnobjekt	Wohnobjekt		0,1000	0,0000
	8 Halle	HL 126-01	Naumburg	Wohnobjekt	Wohnobjekt	aus WL	0,0000	0,0723
	8 Halle	HL 127	Naumburg	Wohnobjekt	Wohnobjekt		0,1000	0,0000
	8 Halle	HL 127-01	Naumburg	Wohnobjekt	Wohnobjekt		0,0000	0,2133
92	8 Halle	HL 128	Lossa	Truppenübungsplatz	Übungsplatz	siehe EF 047	1722,1000	0,0000
	8 Halle	HL 128-01	Lossa	Truppenübungsplatz	Sonstiges	Autopark	0,0000	170,0000
	8 Halle	HL 128-02	Lossa	Truppenübungsplatz	Depot (POL)		0,0000	12,9000
	8 Halle	HL 128-03	Nebra	Truppenübungsplatz	Sonstiges		0,0000	1539,1000
	8 Halle	HL 128-04	Lossa	Truppenübungsplatz	Kaserne		0,0000	0,0000
93	8 Halle	HL 129	Naumburg	Übungsplatz	Übungsplatz		186,5000	0,0000
	8 Halle	HL 129-01	Rödel	Übungsplatz	Übungsplatz		0,0000	186,5000
94	8 Halle	HL 130	Cochstedt	Ketsch	Ketsch	und Teile HL 130	162,8000	0,0000
	8 Halle	HL 130-01	Cochstedt	Ketsch	Ketsch		0,0000	223,8000
95	8 Halle	HL 131	Quarmbeck	Kaserne	Kaserne	Brocken Btl.	169,4000	0,0000
	8 Halle	HL 131-01	Quedlinburg	Kaserne	Kaserne	Panzer	0,0000	169,4000
	8 Halle	HL 131-02	Quedlinburg	Kaserne	Kaserne		0,0000	0,1000
96	8 Halle	HL 132	Quarmbeck	Übungsplatz	Übungsplatz		566,8000	0,0000
	8 Halle	HL 132-01	Quedlinburg	Übungsplatz	Übungsplatz		0,0000	566,7600
97	8 Halle	HL 133	Quarmbeck	Übungsplatz	Übungsplatz		428,9000	0,0000
	8 Halle	HL 133-01	Quedlinburg	Übungsplatz	Übungsplatz		0,0000	428,9400
98	8 Halle	HL 134	Quarmbeck	Übungsplatz	Übungsplatz		160,6000	0,0000
	8 Halle	HL 134-01	Quedlinburg	Übungsplatz	Übungsplatz		0,0000	160,6100
99	8 Halle	HL 135	Quarmbeck	Übungsplatz	Übungsplatz		215,1000	0,0000
	8 Halle	HL 135-01	Quedlinburg	Übungsplatz	Übungsplatz		0,0000	215,1000
100	8 Halle	HL 136	Naumburg	Kaserne	Kaserne		28,0000	0,0000
	8 Halle	HL 136-01	Zeitz	Kaserne	Kaserne		0,0000	28,0273
	8 Halle	HL 136-02	Zeitz	Kaserne	Kaserne		0,0000	0,0000
	8 Halle	HL 137	Naumburg	Wohnobjekt	Wohnobjekt		0,6000	0,0000
	8 Halle	HL 137-01	Zeitz	Wohnobjekt	Wohnobjekt		0,0000	0,6333
101	8 Halle	HL 138	Naumburg	Depot	Depot (POL)		5,7000	0,0000

Signa-tur	Karte	Katalog	Lage	Nutzung			ha	
	8 Halle	HL 138-01	Zeitz	Depot	Depot (POL)		0,0000	5,6830
102	8 Halle	HL 139	Naumburg	Depot	Depot (MUN)		5,5000	0,0000
	8 Halle	HL 139-01	Zeitz	Depot	Depot (MUN)		0,0000	5,4678
103	8 Halle	HL 140	Naumburg, Zeitz	Truppenübungsplatz	Übungsplatz	siehe GA 032, 57. MSD	1343,2000	0,0000
	8 Halle	HL 140-01	Lonzig	Truppenübungsplatz	Depot (POL)		0,0000	12,0000
	8 Halle	HL 140-02	Lonzig	Truppenübungsplatz	Übungsplatz		0,0000	1324,0000
	8 Halle	HL 141	Naumburg	Wohnobjekt	Wohnobjekt		0,1000	0,0000
	8 Halle	HL 141-01	Naumburg	Wohnobjekt	Wohnobjekt		0,0000	0,1118
104	8 Halle	HL 614	Gräfenhainichen	Fernmeldeobjekt	Fernmeldeobjekt	Richtfunkstation	0,0000	0,0000
	8 Halle	HL 614-01	Gräfenhainichen	Fernmeldeobjekt	Fernmeldeobjekt	Richtfunkstation	0,0000	2,8900
105	8 Halle	HL 633	Saalkreis	Fernmeldeobjekt	Fernmeldeobjekt	Richtfunkrelaisstation	9,0000	0,0000
	8 Halle	HL 633-01	Petersberg	Fernmeldeobjekt	Fernmeldeobjekt		0,0000	1,1000
106	8 Halle	HL 637	Kapen	Depot	Depot		160,0000	0,0000
	8 Halle	HL 637-01	Kapen	Depot	Depot (MUN)		0,0000	180,0000
	8 Halle	HL 637-02	Oranienbaum	Depot	Fernmeldeobjekt A-Waffenl.		0,0000	0,0000
107	8 Halle	HL 638	Ditfurt	Kaserne	Kaserne		5,9000	0,0000
	8 Halle	HL 638-01	Ditfurt	Kaserne	Kaserne		0,0000	5,9000
108	8 Halle	HL 639	Ditfurt	Radarstation	Radarstation		2,3000	0,0000
	8 Halle	HL 639-01	Ditfurt	Radarstation	Radarstation	Frühwarnstation	0,0000	2,3000
	8 Halle	HL 640	Roßlau	Wohnobjekt	Wohnobjekt	zu Roßlau 1 HL 046	8,0000	0,0000
	8 Halle	HL 640-01	Roßlau	Wohnobjekt	Wohnobjekt		0,0000	8,0000
Nicht identi-fiziert	8 Halle	HL 642	Friedrichsbrunn	Radarstation	Radarstation		5,0000	0,0000
	8 Halle	HL 642-01	Friedrichsbrunn	Radarstation	Fernmeldeobjekt	Funkstation, Lage?	0,0000	5,0000
1	9 Erfurt	EF 001	Jena [?]	Depot		milit. Objekt	8,6000	0,0000
	9 Erfurt	EF 001-01	Apolda	Depot	Depot		0,0000	8,6000
2	9 Erfurt	EF 002	Bad Berka	Medizinische Einrich-tung	Lazarett		9,6000	0,0000
	9 Erfurt	EF 002-01	Bad Berka	Medizinische Einrich-tung	Medizinische Einrich-tung	Lazarett	0,0000	9,0000

Verzeichnis der Standorte der GSSD

Signa-tur	Karte	Katalog	Lage	Nutzung			ha	
3	9 Erfurt	EF 003	Blankenhain	Feldflugplatz	Feldflugplatz		75,0000	0,0000
	9 Erfurt	EF 003-01	Blankenhain	Feldflugplatz	Sonstiges	Feldflugplatz	0,0000	75,0000
4	9 Erfurt	EF 004	Weimar	Übungsplatz	Übungsplatz		450,0000	0,0000
	9 Erfurt	EF 004-01	Weimar	Übungsplatz	Übungsplatz		0,0000	300,0000
	9 Erfurt	EF 004-02	Weimar	Übungsplatz	Kaserne		0,0000	18,3000
	9 Erfurt	EF 004-03	Weimar	Übungsplatz	Kaserne		0,0000	3,0000
	9 Erfurt	EF 004-04	Weimar	Übungsplatz	Sonstiges	Schweinestall	0,0000	2,5000
	9 Erfurt	EF 004-05	Weimar	Übungsplatz	Kaserne		0,0000	3,0000
	9 Erfurt	EF 004-06	Weimar	Übungsplatz	Kaserne		0,0000	0,0000
5	9 Erfurt	EF 005	Nohra	Übungsplatz	Übungsplatz		41,3000	0,0000
	9 Erfurt	EF 005-01	Gutendorf	Übungsplatz	Bunker		0,0000	41,3000
6	9 Erfurt	EF 006	Nohra	Kaserne	Kaserne		50,0000	0,0000
	9 Erfurt	EF 006-01	Nohra	Kaserne	Kaserne		0,0000	50,0000
7	9 Erfurt	EF 007	Nohra	Flugplatz	Flugplatz	Hubschrauber, ohne Runway	194,1000	0,0000
	9 Erfurt	EF 007-01	Nohra	Flugplatz	Flugplatz		0,0000	194,1000
8	9 Erfurt	EF 008	Weimar	Kaserne	Kaserne		50,0000	0,0000
	9 Erfurt	EF 008-01	Weimar	Kaserne	Sonstiges	Geländeabschnitt?	0,0000	2,5000
	9 Erfurt	EF 008-02	Weimar	Kaserne	Depot		0,0000	13,1000
	9 Erfurt	EF 008-03	Weimar	Kaserne	Kaserne		0,0000	40,0000
9	9 Erfurt	EF 009	Weimar	Wohnobjekt	Schule		6,6000	0,0000
	9 Erfurt	EF 009-01	Weimar	Wohnobjekt	Schule		0,0000	2,5000
	9 Erfurt	EF 009-02	Weimar	Wohnobjekt	Wohnobjekt		0,0000	4,1000
10	9 Erfurt	EF 010	Weimar	Sonstiges	Sonstiges	Kulturzentrum	2,0000	0,0000
	9 Erfurt	EF 010-01	Weimar	Sonstiges	Offiziersclub		0,0000	2,0000
11	9 Erfurt	EF 011	Weimar	Kaserne	Kaserne		10,7000	0,0000
	9 Erfurt	EF 011-01	Weimar	Kaserne	Wohnobjekt		0,0000	0,4000
	9 Erfurt	EF 011-02	Weimar	Kaserne	Kaserne		0,0000	10,5000
12	9 Erfurt	EF 012	Weimar	Kaserne	Kommandantur		0,3000	0,0000
	9 Erfurt	EF 012-01	Weimar	Kaserne	Kaserne		0,0000	0,3000
13	9 Erfurt	EF 013	Weimar	Sonstiges	Depot	3 Lagerobjekte	6,3000	0,0000
	9 Erfurt	EF 013-01	Weimar	Sonstiges	Sonstiges	Ketsch	0,0000	6,3000

Verzeichnis der Standorte der GSSD

Signa-tur	Karte	Katalog	Lage	Nutzung			ha	
14	9 Erfurt	EF 014	Leipzig	Sonstiges	Sonstiges	Handelsorganisation	0,5000	0,0000
	9 Erfurt	EF 014-01	Weimar	Sonstiges	Sonstiges		0,0000	0,5000
	9 Erfurt	EF 015	Weimar	Wohnobjekt	Wohnobjekt	30?	8,5000	0,0000
	9 Erfurt	EF 015-01	Weimar	Wohnobjekt	Wohnobjekt	Ettersbg. Str. 49/51	0,0000	0,0000
	9 Erfurt	EF 015-02	Weimar	Wohnobjekt	Sonstiges	Dienstgebäude	0,0000	0,0000
	9 Erfurt	EF 015-03	Weimar	Wohnobjekt	Wohnobjekt		0,0000	8,5000
15	9 Erfurt	EF 016	Ollendorf	Feldflugplatz	Feldflugplatz		18,7000	0,0000
	9 Erfurt	EF 016-00	Ollendorf	Feldflugplatz	Bunker		0,0000	4,0405
16	9 Erfurt	EF 017	Nohra	Übungsplatz	Truppenübungsplatz		102,0000	0,0000
	9 Erfurt	EF 017-00	Kranichfeld	Übungsplatz	Bunker		0,0000	102,0000
17	9 Erfurt	EF 018	Nohra	Hubschrauberplatz	Hubschrauberplatz	Hubschrauberplatz	3,1000	0,0000
	9 Erfurt	EF 018-01	Kranichfeld	Hubschrauberplatz	Bunker		0,0000	3,2000
18	9 Erfurt	EF 019	Nohra	Kaserne	Kaserne		13,7000	0,0000
	9 Erfurt	EF 019-01	Ermstedt	Kaserne			0,0000	13,7000
19	9 Erfurt	EF 020	Nohra	Sonstiges	Sonstiges	Techn. Objekte?	2,5000	0,0000
	9 Erfurt	EF 020-00	Bindersleben	Sonstiges			0,0000	2,5000
20	9 Erfurt	EF 021	Nohra	Sonstiges	Sonstiges	Techn. Objekte?	0,6000	0,0000
	9 Erfurt	EF 021-00	Bindersleben	Sonstiges			0,0000	0,6000
21	9 Erfurt	EF 022	Erfurt	Medizinische Einrich-tung	Lazarett		7,8000	0,0000
	9 Erfurt	EF 022-01	Erfurt	Medizinische Einrich-tung	Medizinische Einrich-tung	40 WE	0,0000	7,8000
22	9 Erfurt	EF 023	Nohra	Kaserne	Kaserne		3,7000	0,0000
	9 Erfurt	EF 023-01	Schaderode	Kaserne	Kaserne		0,0000	3,7000
23	9 Erfurt	EF 024	Nohra	Kaserne	Kaserne		17,4000	0,0000
	9 Erfurt	EF 024-01	Schaderode	Kaserne	Kaserne		0,0000	17,4000
24	9 Erfurt	EF 025	Ohrdruf	Fernmeldeobjekt	Fernmeldeobjekt		0,3000	0,0000
	9 Erfurt	EF 025-00	Großfahner	Fernmeldeobjekt			0,0000	0,3000
25	9 Erfurt	EF 026	Ohrdruf	Kaserne	Kaserne	nur noch 2 WH zu SL 002	59,0000	0,0000
	9 Erfurt	EF 026-01	Arnstadt	Kaserne			0,0000	58,5000
	9 Erfurt	EF 026-02	Arnstadt	Kaserne			0,0000	0,1000

Signa-tur	Karte	Katalog	Lage	Nutzung			ha	
26	9 Erfurt	EF 027	Ohrdruf	Truppenübungsplatz	Kaserne	39. MSD	5107,2000	0,0000
	9 Erfurt	EF 027-01	Ohrdruf	Truppenübungsplatz	Kaserne		0,0000	0,0001
	9 Erfurt	EF 027-02	Ohrdruf	Truppenübungsplatz	Kaserne		0,0000	0,0001
	9 Erfurt	EF 027-03	Ohrdruf	Truppenübungsplatz	Depot		0,0000	0,0001
	9 Erfurt	EF 027-04	Ohrdruf	Truppenübungsplatz	Übungsplatz		0,0000	5107,2000
27	9 Erfurt	EF 028	Ohrdruf	Kaserne	Lagerobjekt		200,0000	0,0000
	9 Erfurt	EF 028-01	Crawinkel	Kaserne	Kaserne	Technische Zone?	0,0000	37,0000
28	9 Erfurt	EF 029	Ohrdruf	Übungsplatz	Übungsplatz		400,0000	0,0000
	9 Erfurt	EF 029-01	Gotha	Übungsplatz	Übungsplatz		0,0000	405,3000
29	9 Erfurt	EF 030	Gotha	Kaserne	Kaserne	Wohnsiedlung	149,0000	0,0000
	9 Erfurt	EF 030-01	Gotha	Kaserne	Kaserne		0,0000	149,0000
	9 Erfurt	EF 030-02	Gotha	Kaserne	Kaserne		0,0000	0,0001
	9 Erfurt	EF 030-03	Gotha	Kaserne			0,0000	0,0001
30	9 Erfurt	EF 031	Gotha	Sonstiges	Kommandantur		0,1000	0,0000
	9 Erfurt	EF 031-01	Gotha	Sonstiges	Kommandantur		0,0000	1,5000
	9 Erfurt	EF 032	Gotha	Wohnobjekt	Wohnobjekt		1,1000	0,0000
	9 Erfurt	EF 032-01	Gotha	Wohnobjekt	Wohnobjekt		0,0000	1,1000
31	9 Erfurt	EF 033	Eisenach	Truppenübungsplatz	Übungsplatz	8. Armee	2429,4000	0,0000
	9 Erfurt	EF 033-00	Eisenach	Truppenübungsplatz	Depot (POL)		0,0000	14,4000
	9 Erfurt	EF 033-01	Eisenach	Truppenübungsplatz	Kaserne		0,0000	0,0000
	9 Erfurt	EF 033-02	Eisenach	Truppenübungsplatz	Übungsplatz	mit Feldflugplatz	0,0000	2564,0000
32	9 Erfurt	EF 034	Ohrdruf	Sonstiges	Sonstiges	Garnison	2,5000	0,0000
	9 Erfurt	EF 034-01	Eckardtshausen	Sonstiges	Radarstation	Funk-Techn.-Kp. Elok	0,0000	19,5200
33	9 Erfurt	EF 035	Ohrdruf	Sonstiges	Bunker		1,0000	0,0000
	9 Erfurt	EF 035-01	Förtha	Sonstiges	Bunker		0,0000	1,0000
34	9 Erfurt	EF 036	Ohrdruf	Sonstiges	Bunker		1,0000	0,0000
	9 Erfurt	EF 036-01	Wünschensuhl	Sonstiges	Bunker		0,0000	1,0000
35	9 Erfurt	EF 037	Bad Langensalza	Kultureinrichtung	Kultureinrichtung	Kultureinrichtung	0,3000	0,0000
	9 Erfurt	EF 037-01	Bad Langensalza	Sonstiges	Wohnobjekt		0,0000	0,3000
36	9 Erfurt	EF 038	Bad Langensalza	Kaserne	Kaserne	Garnison 1	13,5000	0,0000
	9 Erfurt	EF 038-01	Bad Langensalza	Kaserne	Kaserne	mit Versorgungslager	0,0000	13,5000
37	9 Erfurt	EF 039	Bad Langensalza	Kaserne	Kaserne	Versorgungseinr.	10,0000	0,0000

Verzeichnis der Standorte der GSSD

Signa-tur	Karte	Katalog	Lage	Nutzung			ha	
	9 Erfurt	EF 039-01	Bad Langensalza	Kaserne	Kaserne		0,0000	10,0000
38	9 Erfurt	EF 040	Bad Langensalza	Kaserne	Kaserne	Garnison 2	11,5000	0,0000
	9 Erfurt	EF 040-01	Bad Langensalza	Kaserne	Kaserne		0,0000	11,5000
39	9 Erfurt	EF 041	Bad Langensalza	Depot	Depot		18,0000	0,0000
	9 Erfurt	EF 041-01	Bad Langensalza	Depot	Depot	POL und Mun	0,0000	18,0000
40	9 Erfurt	EF 042	Bad Langensalza	Übungsplatz	Übungsplatz	Pz-Fahrschule	15,0000	0,0000
	9 Erfurt	EF 042-01	Bad Langensalza	Übungsplatz	Übungsplatz		0,0000	0,0000
	9 Erfurt	EF 043	Bad Langensalza	Wohnobjekt	Wohnobjekt		1,7000	0,0000
	9 Erfurt	EF 043-00	Bad Langensalza	Wohnobjekt	Wohnobjekt	48 WE	0,0000	0,2600
41	9 Erfurt	EF 044	Bad Langensalza	Kaserne	Kaserne		6,2000	0,0000
	9 Erfurt	EF 044-01	Alperstedt	Kaserne	Radarstation	FuTeKp	0,0000	6,2000
42	9 Erfurt	EF 045	Haßleben	Flugplatz	Flugplatz	Hubschrauber, mit Runway	210,2000	0,0000
	9 Erfurt	EF 045-01	Haßleben	Flugplatz	Depot (POL)		0,0000	18,5000
	9 Erfurt	EF 045-02	Haßleben	Flugplatz	Flugplatz		0,0000	190,0000
43	9 Erfurt	EF 046	Nohra	Depot	Depot		9,0000	0,0000
	9 Erfurt	EF 046-01	Haßleben	Depot	Depot		0,0000	9,0000
44	9 Erfurt	EF 047	Kölleda	Truppenübungsplatz	Übungsplatz	79. Pz Div.? und sie-he HL 128	4550,0000	0,0000
	9 Erfurt	EF 047-00	Lossa [Bezirk Halle]	Truppenübungsplatz	Übungsplatz	? nicht lesbar	0,0000	4550,0000
45	9 Erfurt	EF 048	Ohrdruf	Kaserne	Kaserne		6,8000	0,0000
	9 Erfurt	EF 048-01	Wachstedt	Kaserne	Radarstation	Funk-Techn.-Kp. Elok	0,0000	10,1000
46	9 Erfurt	EF 049	Ohrdruf	Fernmeldeobjekt	Radarstation		10,0000	0,0000
	9 Erfurt	EF 049-01	Eigenrieden	Fernmeldeobjekt	Radarstation		0,0000	9,2000
	9 Erfurt	EF 050	Mühlhausen	Wohnobjekt	Wohnobjekt		0,5000	0,0000
	9 Erfurt	EF 050-01	Mühlhausen	Wohnobjekt	Wohnobjekt		0,0000	0,5000
47	9 Erfurt	EF 051	Mühlhausen	Kaserne	Kaserne	Garnison 1	2,6000	0,0000
	9 Erfurt	EF 051-01	Mühlhausen	Kaserne	Kaserne		0,0000	2,6000
48	9 Erfurt	EF 052	Mühlhausen	Kaserne	Kaserne	Garnison 2	11,2000	0,0000
	9 Erfurt	EF 052-01	Mühlhausen	Kaserne	Kaserne		0,0000	11,2000
49	9 Erfurt	EF 053	Mühlhausen	Sonstiges	Sonstiges	Techn. Einrichtung	24,0000	0,0000

Signa-tur	Karte	Katalog	Lage	Nutzung			ha	
	9 Erfurt	EF 053-01	Mühlhausen	Sonstiges	?		0,0000	24,0000
50	9 Erfurt	EF 054	Halle [?]	Übungsplatz	Übungsplatz		128,9000	0,0000
	9 Erfurt	EF 054-01	Schlotheim	Übungsplatz	Übungsplatz		0,0000	128,9000
51	9 Erfurt	EF 055	Schlotheim	Flugplatz	Flugplatz		168,6000	0,0000
	9 Erfurt	EF 055-01	Schlotheim	Flugplatz	Flugplatz		0,0000	168,6000
52	9 Erfurt	EF 056	Nohra	Radarstation	Radarstation		7,3000	0,0000
	9 Erfurt	EF 056-01	[?]	Radarstation	Radarstation		0,0000	7,3000
53	9 Erfurt	EF 057	Nohra	Sonstiges	Bunker		1,0000	0,0000
	9 Erfurt	EF 057-00	Steinrode	Sonstiges	Bunker		0,0000	1,0000
54	9 Erfurt	EF 058	Nohra	Sonstiges	Bunker		1,0000	0,0000
	9 Erfurt	EF 058-00	Steinrode	Sonstiges	Bunker		0,0000	1,0000
55	9 Erfurt	EF 059	Nohra	Sonstiges	Bunker		1,0000	0,0000
	9 Erfurt	EF 059-01	Steinrode	Sonstiges	Bunker		0,0000	0,0000
56	9 Erfurt	EF 060	Halle [?]	Kaserne	Kaserne		26,5000	0,0000
	9 Erfurt	EF 060-01	Nordhausen	Kaserne	Radarstation	Frühwarnstation	0,0000	26,5000
57	9 Erfurt	EF 061	Halle [?]	Kaserne	Kaserne		1,2000	0,0000
	9 Erfurt	EF 061-01	Nordhausen	Kaserne	Kaserne		0,0000	1,2000
58	9 Erfurt	EF 062	Halle [?]	Kaserne	Kaserne		4,3000	0,0000
	9 Erfurt	EF 062-01	Nordhausen	Kaserne	?	soll zu EF 061 gehö-ren	0,0000	4,3000
59	9 Erfurt	EF 063	Heringen/Uth-leben	Übungsplatz	Übungsplatz		2,0000	0,0000
	9 Erfurt	EF 063-00	Uthleben	Übungsplatz	Bunker		0,0000	2,0700
	9 Erfurt	EF 064	Nordhausen	Wohnobjekt	Wohnobjekt		0,2000	0,0000
	9 Erfurt	EF 064-01	Nordhausen	Wohnobjekt	Wohnobjekt	15 WE	0,0000	0,2000
	9 Erfurt	EF 606	Ohrdruf	Wohnobjekt	Wohnobjekt		3,6000	0,0000
	9 Erfurt	EF 606-01	Ohrdruf	Wohnobjekt	Wohnobjekt	11 Wohnblöcke 126 WE	0,0000	3,6000
60	9 Erfurt	EF 607	Ohrdruf	Depot	Depot		2,6000	0,0000
	9 Erfurt	EF 607-01	Ohrdruf	Depot	Depot	Papiermühle	0,0000	2,6000
	9 Erfurt	EF 608	Ulla	Wohnobjekt	Wohnobjekt		4,0000	0,0000
	9 Erfurt	EF 608-01	Nohra	Wohnobjekt	Wohnobjekt	14 Wohnhäuser, 56 WE	0,0000	1,6255

Verzeichnis der Standorte der GSSD

Signa-tur	Karte	Katalog	Lage	Nutzung			ha	
61	9 Erfurt	EF 610	Iserstädt	Sonstiges	Bunker		4,0000	0,0000
	9 Erfurt	EF 610-01	Iserstädt	Sonstiges	Bunker		0,0000	4,0000
Nicht identi-fiziert	9 Erfurt	EF 611	Bittstädt	Kaserne	Kaserne		3,0000	0,0000
	9 Erfurt	EF 611-01	Bittstädt	Kaserne	Kaserne		0,0000	3,0000
1	10 Gera	GA 001	Naumburg [?]	Übungsplatz	Übungsplatz		9,4000	0,0000
	10 Gera	GA 001-01	Schinditz	Übungsplatz	Übungsplatz		0,0000	9,4000
2	10 Gera	GA 002	Jena	Feldflugplatz	Feldflugplatz		80,1000	0,0000
	10 Gera	GA 002-01	Jena	Feldflugplatz	Feldflugplatz		0,0000	80,1000
3	10 Gera	GA 003	Rudolstadt	Übungsplatz	Übungsplatz		363,1000	0,0000
	10 Gera	GA 003-00	Haufeld	Übungsplatz	Übungsplatz		0,0000	363,1000
4	10 Gera	GA 004	Rudolstadt	Übungsplatz	Übungsplatz		41,9000	0,0000
	10 Gera	GA 004-01	Rudolstadt	Übungsplatz	Übungsplatz	"Zeigerheim"	0,0000	41,9000
5	10 Gera	GA 005	Rudolstadt	Kaserne	Kaserne		22,6000	0,0000
	10 Gera	GA 005-01	Rudolstadt	Kaserne	Kaserne		0,0000	22,6000
6	10 Gera	GA 006	Rudolstadt	Depot	Depot		1,5000	0,0000
	10 Gera	GA 006-01	Rudolstadt	Depot	Depot (MUN)		0,0000	1,5000
	10 Gera	GA 007	Rudolstadt	Wohnobjekt	Wohnobjekt		1,1000	0,0000
	10 Gera	GA 007-00	Rudolstadt	Wohnobjekt	Wohnobjekt		0,0000	0,0870
	10 Gera	GA 007-01	Rudolstadt	Wohnobjekt	Wohnobjekt		0,0000	1,1000
7	10 Gera	GA 008	Rudolstadt	Kaserne	Kaserne		15,6000	0,0000
	10 Gera	GA 008-01	Rudolstadt	Kaserne	Kaserne		0,0000	15,6000
8	10 Gera	GA 009	Rudolstadt	Depot	Depot		9,4000	0,0000
	10 Gera	GA 009-00	Rudolstadt	Depot	Depot (MUN)		0,0000	9,4000
	10 Gera	GA 010	Rudolstadt	Wohnobjekt	Wohnobjekt		0,1000	0,0000
	10 Gera	GA 010-00	Rudolstadt	Wohnobjekt	Wohnobjekt		0,0000	0,1000
	10 Gera	GA 011	Rudolstadt	Wohnobjekt	Wohnobjekt		0,4000	0,0000
	10 Gera	GA 011-00	Rudolstadt	Wohnobjekt	Wohnobjekt		0,0000	0,5800
	10 Gera	GA 012	Rudolstadt	Wohnobjekt	Wohnobjekt		0,1000	0,0000
	10 Gera	GA 012-00	Rudolstadt	Wohnobjekt	Wohnobjekt		0,0000	0,0705
	10 Gera	GA 013	Rudolstadt	Wohnobjekt	Wohnobjekt		0,1000	0,0000

Verzeichnis der Standorte der GSSD

Signa-tur	Karte	Katalog	Lage	Nutzung			ha	
	10 Gera	GA 013-01	Rudolstadt	Wohnobjekt	Wohnobjekt		0,0000	0,1000
9	10 Gera	GA 014	Jena	Übungsplatz	Übungsplatz		27,7000	0,0000
	10 Gera	GA 014-01	Isserstedt	Übungsplatz	Übungsplatz	Pioniermunition	0,0000	27,2000
10	10 Gera	GA 015	Jena	Übungsplatz	Übungsplatz		156,4000	0,0000
	10 Gera	GA 015-00	Cospeda	Übungsplatz	Übungsplatz		0,0000	156,4000
11	10 Gera	GA 016	Jena	Kaserne	Kaserne		24,2000	0,0000
	10 Gera	GA 016-01	Jena	Kaserne	Kaserne		0,0000	10,2000
	10 Gera	GA 016-02	Jena	Kaserne	Wohnobjekt		0,0000	14,0000
12	10 Gera	GA 017	Jena	Kaserne	Kaserne		4,9000	0,0000
	10 Gera	GA 017-01	Jena	Kaserne	Kaserne		0,0000	4,9000
13	10 Gera	GA 018	Jena	Depot	Depot		0,9000	0,0000
	10 Gera	GA 018-01	Jena	Depot	Depot	Löbstedter Str.	0,0000	0,9000
14	10 Gera	GA 019	Jena	Depot	Depot		0,5000	0,0000
	10 Gera	GA 019-01	Jena	Depot		soll GA 019 sein?	0,0000	0,5000
15	10 Gera	GA 020	Jena	Sonstiges	Kommandantur		0,4000	0,0000
	10 Gera	GA 020-01	Jena	Sonstiges	Kommandantur		0,0000	0,3600
16	10 Gera	GA 021	Jena	Kaserne	Kaserne	Lagerobjekt?	33,1000	0,0000
	10 Gera	GA 021-01	Jena	Kaserne	Kaserne	zwei SCUD, eine SS-21	0,0000	34,0645
17	10 Gera	GA 022	Jena	Übungsplatz	Schießplatz		310,0000	0,0000
	10 Gera	GA 022-00	Rothenstein	Übungsplatz	Übungsplatz		0,0000	357,3000
18	10 Gera	GA 023	Jena	Fernmeldeobjekt	Fernmeldeobjekt	Lagerobjekt?	1,5000	0,0000
	10 Gera	GA 023-01	Hermsdorf	Fernmeldeobjekt	Fernmeldeobjekt		0,0000	1,5000
19	10 Gera	GA 024	Münchenberns-dorf	Kaserne	Kaserne		47,9000	0,0000
	10 Gera	GA 024-01	Münchenberns-dorf	Kaserne	Kaserne		0,0000	47,7694
20	10 Gera	GA 025	Saalfeld	Übungsplatz	Schießplatz		52,0000	0,0000
	10 Gera	GA 025-01	Saalfeld	Übungsplatz	Übungsplatz		0,0000	52,0000
21	10 Gera	GA 026	Saalfeld	Übungsplatz	Übungsplatz		18,3000	0,0000
	10 Gera	GA 026-01	Saalfeld	Übungsplatz	Übungsplatz	Fahrschule	0,0000	10,0000
22	10 Gera	GA 027	Saalfeld	Übungsplatz	Übungsplatz	Fahrschule	5,2000	0,0000

Verzeichnis der Standorte der GSSD

Signa-tur	Karte	Katalog	Lage	Nutzung			ha	
	10 Gera	GA 027-01	Saalfeld	Übungsplatz	Übungsplatz		0,0000	5,2000
23	10 Gera	GA 028	Saalfeld	Kaserne	Kaserne		35,1000	0,0000
	10 Gera	GA 028-01	Saalfeld	Kaserne	Kaserne		0,0000	35,1000
	10 Gera	GA 029	Saalfeld	Wohnobjekt	Wohnobjekt		0,1000	0,0000
	10 Gera	GA 029-00	Saalfeld	Wohnobjekt	Wohnobjekt		0,0000	0,0892
	10 Gera	GA 030	Saalfeld	Wohnobjekt	Wohnobjekt		0,1000	0,0000
	10 Gera	GA 030-00	Saalfeld	Wohnobjekt	Wohnobjekt		0,0000	0,0647
	10 Gera	GA 031	Saalfeld	Wohnobjekt	Wohnobjekt		0,2000	0,0000
	10 Gera	GA 031-00	Saalfeld	Wohnobjekt	Wohnobjekt		0,0000	0,1885
24	10 Gera	GA 032	Zeitz	(Truppenübungsplatz)	Schießplatz	Lonzig mit HL 140	231,0000	0,0000
	10 Gera	GA 032-01	Lonzig	Truppenübungsplatz	Übungsplatz		0,0000	231,0000
25	10 Gera	GA 033	Gera	Übungsplatz	Übungsplatz	Fahrschule	19,6000	0,0000
	10 Gera	GA 033-01	Gera	Übungsplatz	Übungsplatz		0,0000	19,6000
	10 Gera	GA 033-02	Gera	Übungsplatz	Übungsplatz	[nicht lesbar]	0,0000	0,0000
26	10 Gera	GA 034	Gera	Medizinische Einrich-tung	Lazarett		5,5000	0,0000
	10 Gera	GA 034-01	Gera	Medizinische Einrich-tung	Medizinische Einrich-tung		0,0000	5,5000
27	10 Gera	GA 035	Gera	Kaserne	Kaserne		30,4000	0,0000
	10 Gera	GA 035-01	Gera	Kaserne	Kaserne		0,0000	30,4000
28	10 Gera	GA 036	Gera	Kaserne	Kaserne	Garnison?	20,6000	0,0000
	10 Gera	GA 036-01	Gera	Kaserne	Sonstiges	Sportplatz	0,0000	1,0902
	10 Gera	GA 036-02	Gera	Kaserne	Kaserne	mit Wohnobjekt	0,0000	2,0000
	10 Gera	GA 036-03	Gera	Kaserne	Kaserne		0,0000	0,6000
	10 Gera	GA 036-04	Gera	Kaserne	Sonstiges		0,0000	8,1380
29	10 Gera	GA 037	Gera	Depot	Depot		5,1000	0,0000
	10 Gera	GA 037-01	Gera	Depot	Depot		0,0000	5,5000
30	10 Gera	GA 038	Gera	Radarstation	Radarstation	Lagerobjekt?	8,7000	0,0000
	10 Gera	GA 038-01	Gera	Radarstation	Radarstation		0,0000	0,7100
31	10 Gera	GA 039	Gera	Depot	Depot		2,4000	0,0000
	10 Gera	GA 039-01	Gera	Sonstiges	Schweinemast		0,0000	2,4000
	10 Gera	GA 040	Gera	Wohnobjekt	Wohnobjekt		0,2000	0,0000

Verzeichnis der Standorte der GSSD

Signa-tur	Karte	Katalog	Lage	Nutzung			ha	
	10 Gera	GA 040-01	Gera	Wohnobjekt	Wohnobjekt		0,0000	0,1768
32	10 Gera	GA 041	Gera	Sonstiges	Kommandantur		0,3000	0,0000
	10 Gera	GA 041-01	Gera	Sonstiges	Kommandantur		0,0000	0,2685
33	10 Gera	GA 042	Gera	Sonstiges	Offiziersclub		0,3000	0,0000
	10 Gera	GA 042-01	Gera	Sonstiges	Offiziersclub		0,0000	0,3000
	10 Gera	GA 043	Gera	Wohnobjekt	Wohnobjekt		0,4000	0,0000
	10 Gera	GA 043-01	Gera	Wohnobjekt	Wohnobjekt	Fläche zu GA 034	0,0000	0,0000
34	10 Gera	GA 044	Schleiz	Radarstation	Radarstation	Lagerobjekt?	13,8000	0,0000
	10 Gera	GA 044-01	Stelzen	Radarstation	Radarstation	Frühwarnstation	0,0000	13,7789
	10 Gera	GA 045	Saalfeld	Wohnobjekt	Wohnobjekt		1,6000	0,0000
	10 Gera	GA 045-01	Saalfeld	Wohnobjekt	Wohnobjekt		0,0000	1,6000
	10 Gera	GA 046	Rudolstadt	Wohnobjekt	Wohnobjekt		0,1000	0,0000
	10 Gera	GA 046-01	Rudolstadt	Wohnobjekt	Wohnobjekt		0,0000	0,0870
	10 Gera	GA 047	Jena	Wohnobjekt	Wohnobjekt		0,1000	0,0000
	10 Gera	GA 047-01	Jena	Wohnobjekt	Wohnobjekt		0,0000	0,0546
	10 Gera	GA 048	Jena	Kaserne	Kaserne	Wohnsiedlung	2,4000	0,0000
	10 Gera	GA 048-01	Jena	Kaserne	Kaserne		0,0000	2,4000
	10 Gera	GA 049	Jena	Wohnobjekt	Wohnobjekt		0,1000	0,0000
	10 Gera	GA 049-01	Jena	Wohnobjekt	Wohnobjekt		0,0000	0,0500
	10 Gera	GA 050	Jena	Wohnobjekt	Wohnobjekt		1,4000	0,0000
	10 Gera	GA 050-01	Jena	Wohnobjekt	Wohnobjekt		0,0000	1,4000
35	10 Gera	GA 051	Jena	Kaserne	Kaserne		16,9000	0,0000
	10 Gera	GA 051-01	Jena	Kaserne	Kaserne		0,0000	16,9000
36	10 Gera	GA 603	Jena	Radarstation	Radarstation		15,1000	0,0000
	10 Gera	GA 603-01	Jena	Radarstation	Radarstation	übergeben an StoV EF	0,0000	15,0525
37	10 Gera	GA 604	Jena	Depot	Depot		6,7000	0,0000
	10 Gera	GA 604-01	Jena	Depot	Depot		0,0000	6,7000
38	10 Gera [siehe Karte Bezirk Leipzig]	GA 606	Altenburg	Depot	Depot (MUN)		17,1000	0,0000
	10 Gera	GA 606-01	Altenburg	Depot	Depot (MUN)	Windischleuba	0,0000	17,1000

Verzeichnis der Standorte der GSSD

Signa-tur	Karte	Katalog	Lage	Nutzung			ha	
	10 Gera	GA 606-02	Altenburg	Depot	Depot		0,0000	0,0000
1	11 Suhl	SL 001	Meiningen	Bunker	Bunker		1,0000	0,0000
	11 Suhl	SL 001-01	Dermbach	Bunker	Bunker		0,0000	1,0000
2	11 Suhl	SL 002	Schneekopf	Fernmeldeobjekt	Fernmeldeobjekt	REB	3,6000	0,0000
	11 Suhl	SL 002-01	Schneekopf	Fernmeldeobjekt	Fernmeldeobjekt	REB	0,0000	3,6400
3	11 Suhl	SL 003	Schmiedefeld	Fernmeldeobjekt	Fernmeldeobjekt	REB	1,6000	0,0000
	11 Suhl	SL 003-01	Schmiedefeld	Fernmeldeobjekt	Fernmeldeobjekt	Funk-Techn.-Kp. Elok	0,0000	1,0000
4	11 Suhl	SL 004	Geba	Fernmeldeobjekt	Fernmeldeobjekt	REB	10,8000	0,0000
	11 Suhl	SL 004-01	Geba	Fernmeldeobjekt	Fernmeldeobjekt	Funk-Techn.-Kp. Elok	0,0000	5,2200
5	11 Suhl	SL 005	Meiningen	Kaserne	Kaserne		15,4000	0,0000
	11 Suhl	SL 005-01	Meiningen	Kaserne	Kaserne	FlaRakAbt SA-11	0,0000	15,3600
6	11 Suhl	SL 006	Meiningen	Depot	Depot		18,8000	0,0000
	11 Suhl	SL 006-00	Meiningen	Depot	Depot (MUN)		0,0000	18,8000
7	11 Suhl	SL 007	Meiningen	Sonstiges	Sonstiges	Viehzucht	0,7000	0,0000
	11 Suhl	SL 007-01	Meiningen	Sonstiges	Sonstiges	Schweinestallkomplex	0,0000	0,6500
8	11 Suhl	SL 008	Meiningen	Übungsplatz	Übungsplatz		609,4000	0,0000
	11 Suhl	SL 008-00	Meiningen	Übungsplatz	Übungsplatz	Dolmar (mit Fla.R.Stellg.)	0,0000	609,3900
9	11 Suhl	SL 009	Meiningen	Übungsplatz	Übungsplatz	Dreißigacker	11,0000	0,0000
	11 Suhl	SL 009-00	Meiningen	Übungsplatz	Übungsplatz	Dreißigacker	0,0000	58,0000
10	11 Suhl	SL 010	Meiningen	Kaserne	Kaserne		6,5000	0,0000
	11 Suhl	SL 010-01	Meiningen	Kaserne	Kaserne		0,0000	6,5000
11	11 Suhl	SL 011	Hildburghausen	Radarstation	Radarstation		4,1000	0,0000
	11 Suhl	SL 011-01	Hildburghausen	Radarstation	Radarstation	Frühwarnstation	0,0000	2,9000
12	11 Suhl	SL 012	Römhild	Fernmeldeobjekt	Fernmeldeobjekt	REB	2,2000	0,0000
	11 Suhl	SL 012-01	Römhild	Fernmeldeobjekt	Fernmeldeobjekt	REB	0,0000	2,2000
13	11 Suhl	SL 013	Steinheid	Radarstation	Radarstation		10,0000	0,0000
	11 Suhl	SL 013-01	Steinheid	Radarstation	Radarstation	Frühwarnstation	0,0000	9,9900
Nicht identi-fiziert	11 Suhl	SL 305	Melpers	Sonstiges	Sonstiges	B-Stelle	1,0000	0,0000
	11 Suhl	SL 305-01	Melpers	Sonstiges	Sonstiges	B-Stelle	0,0000	1,0000

Signatur	Karte	Katalog	Lage	Nutzung			ha	
Nicht identifiziert	11 Suhl	SL 306	Schwickershausen	Sonstiges	Sonstiges	B-Stelle	0,5000	0,0000
	11 Suhl	SL 306-01	Schwickershausen	Sonstiges	Sonstiges		0,0000	0,5000
Nicht identifiziert	11 Suhl	SL 307	Meiningen	Depot	Depot	Magazin [nicht lesbar]	0,0000	0,0000
	11 Suhl	SL 307-01	Meiningen	Depot	Depot		0,0000	0,2678
1	12 Dresden	DR 001	Zeithain	Truppenübungsplatz	Übungsplatz		2965,7000	0,0000
	12 Dresden	DR 001-01	Zeithain	Übungsplatz	Depot		0,0000	[nicht lesbar!]
	12 Dresden	DR 001-02	Zeithain	Übungsplatz	Übungsplatz	[nicht lesbar]	0,0000	[nicht lesbar!]
2	12 Dresden	DR 002	Zeithain	Kaserne	Kaserne		137,5000	0,0000
	12 Dresden	DR 002-01	Zeithain	Kaserne	Depot		0,0000	137,5000
3	12 Dresden	DR 003	Zeithain	Depot	Depot (MUN)		6,1000	0,0000
	12 Dresden	DR 003-01	Riesa	Depot	Depot (MUN)	Tanklager	0,0000	[nicht lesbar!]
4	12 Dresden	DR 004	Riesa	Kaserne	Kaserne		12,2000	0,0000
	12 Dresden	DR 004-01	Riesa	Kaserne	Kaserne		0,0000	12,2000
5	12 Dresden	DR 005	Riesa	Medizinische Einrichtung	Lazarett		0,5000	0,0000
	12 Dresden	DR 005-01	Riesa	Medizinische Einrichtung	Medizinische Einrichtung		0,0000	0,3390
6	12 Dresden	DR 006	Riesa	Sonstiges	Betrieb	Bäckerei	2,2000	0,0000
	12 Dresden	DR 006-01	Riesa	Sonstiges	Garage	Speicher	0,0000	0,0900
	12 Dresden	DR 006-02	Riesa	Sonstiges	Verpflegung, Bäckerei		0,0000	1,9000
7	12 Dresden	DR 007	Riesa	Sonstiges	Kommandantur		0,5000	0,0000
	12 Dresden	DR 007-01	Riesa	Sonstiges	Kommandantur		0,0000	0,1770
	12 Dresden	DR 007-02	Riesa	Sonstiges	Kommandantur		0,0000	0,4500
8	12 Dresden	DR 008	Riesa	Sonstiges	Offiziersclub		0,8000	0,0000
	12 Dresden	DR 008-01	Riesa	Sonstiges	Offiziersclub		0,0000	0,5900

Verzeichnis der Standorte der GSSD

Signa-tur	Karte	Katalog	Lage	Nutzung			ha	
9	12 Dresden	DR 009	Riesa	Kaserne	Kaserne		18,2000	0,0000
	12 Dresden	DR 009-01	Riesa	Kaserne	Wohnobjekt	Heinstr. 3	0,0000	0,8250
	12 Dresden	DR 009-02	Riesa	Kaserne	Kaserne		0,0000	26,0000
10	12 Dresden	DR 010	Zeithain	Fla-Raketenstellung	Fla-Raketenstellung		11,3000	0,0000
	12 Dresden	DR 010-01	Großenhain	Fla-Raketenstellung	Fla-Raketenstellung		0,0000	11,3000
11	12 Dresden	DR 011	Zeithain	Fernmeldeobjekt	Fernmeldeobjekt	Horchposten?	0,3000	0,0000
	12 Dresden	DR 011-01	Zeithain	Fernmeldeobjekt	Fernmeldeobjekt		0,0000	0,3000
12	12 Dresden	DR 012	Großenhain	Flugplatzeinrichtung	Flugplatzeinrichtung	Einflugkontrolle	1,0000	0,0000
	12 Dresden	DR 012-01	Großenhain	Flugplatzeinrichtung	Flugplatzeinrichtung		0,0000	0,0000
13	12 Dresden	DR 013	Großenhain	Fernmeldeobjekt	Fernmeldeobjekt		11,1000	0,0000
	12 Dresden	DR 013-01	Großenhain	Fernmeldeobjekt	Fernmeldeobjekt		0,0000	0,0000
	12 Dresden	DR 013-02	Großenhain	Fernmeldeobjekt	Fernmeldeobjekt		0,0000	0,0000
14	12 Dresden	DR 014	Großenhain	Radarstation	Radarstation		1,7000	0,0000
	12 Dresden	DR 014-01	Großenhain	Radarstation	Radarstation		0,0000	0,0000
15	12 Dresden	DR 015	Großenhain	Flugplatz	Flugplatz		385,9000	0,0000
	12 Dresden	DR 015-01	Großenhain	Flugplatz	Flugplatz		0,0000	385,9000
16	12 Dresden	DR 016	Großenhain	Flugplatzeinrichtung	Flugplatzeinrichtung		1,0000	0,0000
	12 Dresden	DR 016-01	Großenhain	Flugplatzeinrichtung	Flugplatzeinrichtung		0,0000	0,0000
17	12 Dresden	DR 017	Großenhain	Flugplatzeinrichtung	Flugplatzeinrichtung	Objekt Paulsmühle	1,2000	0,0000
	12 Dresden	DR 017-01	Großenhain	Flugplatzeinrichtung	Flugplatzeinrichtung		0,0000	0,0000
18	12 Dresden	DR 018	Königsbrück	Truppenübungsplatz	Übungsplatz	20. MSD, 11. Pz Div.	7869,0000	0,0000
	12 Dresden	DR 018-01	Königsbrück	Truppenübungsplatz			0,0000	103,0000
	12 Dresden	DR 018-02	Königsbrück	Truppenübungsplatz			0,0000	0,0000
	12 Dresden	DR 018-03	Königsbrück	Truppenübungsplatz	Sonstiges		0,0000	0,0000
	12 Dresden	DR 018-04	Königsbrück	Truppenübungsplatz	Kaserne	Ausbildungszentrum Nr. 1	0,0000	7641,0000
	12 Dresden	DR 018-05	Königsbrück	Truppenübungsplatz	Kaserne	Ausbildungszentrum Nr. 2	0,0000	5,0000
	12 Dresden	DR 018-06	Königsbrück	Truppenübungsplatz	Depot (POL)		0,0000	12,0000
	12 Dresden	DR 018-07	Königsbrück	Truppenübungsplatz	Übungsplatz		0,0000	273,0000
	12 Dresden	DR 018-08	Krackau	Truppenübungsplatz	Kaserne		0,0000	100,0000
	12 Dresden	DR 019	Großenhain	Wohnobjekt	Wohnobjekt		1,7000	0,0000

Signa-tur	Karte	Katalog	Lage	Nutzung			ha	
	12 Dresden	DR 019-01	Großenhain	Wohnobjekt	Wohnobjekt		0,0000	1,2000
	12 Dresden	DR 020	Großenhain	Wohnobjekt	Wohnobjekt		0,4000	0,0000
	12 Dresden	DR 020-01	Großenhain	Wohnobjekt	Wohnobjekt	Th.-Mann-Str. Nr. 2	0,0000	1,3670
19	12 Dresden	DR 021	Großenhain	Sonstiges	Offiziersclub		0,2000	0,0000
	12 Dresden	DR 021-01	Großenhain	Sonstiges	Offiziersclub	Meißener Str. Nr. 30	0,0000	0,1860
20	12 Dresden	DR 022	Königsbrück	Medizinische Einrich-tung	Lazarett		2,4000	0,0000
	12 Dresden	DR 022-01	Schmorkau	Medizinische Einrich-tung	Wohnobjekt	Zielstr. 11–14	0,0000	3,0743
	12 Dresden	DR 022-02	Königsbrück	Medizinische Einrich-tung	Medizinische Einrich-tung		0,0000	0,3000
21	12 Dresden	DR 023	Königsbrück	Kaserne	Wohnungen		181,8000	0,0000
	12 Dresden	DR 023-01	Königsbrück	Kaserne	Kaserne	Neues Lager	0,0000	181,8000
	12 Dresden	DR 023-02	Königsbrück	Kaserne	Kaserne	Teile Wohnsiedlung	0,0000	0,7630
	12 Dresden	DR 023-03	Königsbrück	Kaserne		zugeordnet durch NVA	0,0000	7,8000
22	12 Dresden	DR 024	Königsbrück	Kaserne	Depot		6,4000	0,0000
	12 Dresden	DR 024-01	Königsbrück	Kaserne	Kaserne		0,0000	6,4000
23	12 Dresden	DR 025	Königsbrück	Sonstiges	Kommandantur		0,4000	0,0000
	12 Dresden	DR 025-01	Königsbrück	Sonstiges	Kommandantur		0,0000	0,4000
	12 Dresden	DR 026	Königsbrück	Wohnobjekt	Wohnobjekt		0,2000	0,0000
	12 Dresden	DR 026-01	Königsbrück	Wohnobjekt	Wohnobjekt	zu DR 023	0,0000	0,3300
24	12 Dresden	DR 027	Königsbrück	Kaserne	Objekt		16,7000	0,0000
	12 Dresden	DR 027-01	Königsbrück	Kaserne	Wohnobjekt	Heckendorfer Str. 31	0,0000	0,6000
	12 Dresden	DR 027-02	Königsbrück	Kaserne	Kaserne		0,0000	16,1000
	12 Dresden	DR 027-03	Königsbrück	Kaserne	Kaserne		0,0000	0,0000
25	12 Dresden	DR 028	Königsbrück	Sonstiges	Sonstiges	Stall	4,8000	0,0000
	12 Dresden	DR 028-01	Königsbrück	Sonstiges	Sonstiges	Viehhaltung	0,0000	4,8000
26	12 Dresden	DR 029	Meißen	Sonstiges	Sonstiges	Objekt Diera	8,0000	0,0000
	12 Dresden	DR 029-01	Meißen	Sonstiges	Sonstiges	Gefechtsstand	0,0000	8,0000
27	12 Dresden	DR 030	Meißen	Sonstiges	Sonstiges		1,0000	0,0000
	12 Dresden	DR 030-01	Meißen	Sonstiges	Sonstiges		0,0000	1,0000
28	12 Dresden	DR 031	Meißen	Übungsplatz	Schießplatz		4,9000	0,0000

Signa-tur	Karte	Katalog	Lage	Nutzung			ha	
	12 Dresden	DR 031-01	Meißen	Übungsplatz	Übungsplatz	Schießstand	0,0000	4,9000
29	12 Dresden	DR 032	Meißen	Kaserne	Kaserne		2,1000	0,0000
	12 Dresden	DR 032-01	Meißen	Kaserne	Wohnobjekt		0,0000	3,9800
30	12 Dresden	DR 033	Meißen	Kaserne	Kaserne		84,3000	0,0000
	12 Dresden	DR 033-01	Meißen	Kaserne	Kaserne		0,0000	84,3000
31	12 Dresden	DR 034	Meißen	Sonstiges	Sonstiges	Objekt Hafenstr.	7,1000	0,0000
	12 Dresden	DR 034-01	Meißen	Sonstiges	Betrieb		0,0000	7,1000
32	12 Dresden	DR 035	Meißen	Kaserne	Kaserne		17,2000	0,0000
	12 Dresden	DR 035-01	Meißen	Kaserne	Kaserne		0,0000	17,2000
	12 Dresden	DR 035-02	Meißen	Kaserne	Kaserne		0,0000	0,0000
	12 Dresden	DR 036	Meißen	Wohnobjekt	Wohnobjekt		0,5000	0,0000
	12 Dresden	DR 036-01	Meißen	Wohnobjekt	Wohnobjekt		0,0000	0,3820
	12 Dresden	DR 036-02	Meißen	Wohnobjekt	Wohnobjekt		0,0000	0,0940
33	12 Dresden	DR 037	Königsbrück	Sonstiges	Sonstiges	Obj. (Station)	4,6000	0,0000
	12 Dresden	DR 037-01	Auer	Sonstiges	Sonstiges	Gefechtsstand	0,0000	4,5000
34	12 Dresden	DR 038	Meißen	Sonstiges	Kommandantur		0,1000	0,0000
	12 Dresden	DR 038-01	Meißen	Sonstiges	Kommandantur		0,0000	0,1000
35	12 Dresden	DR 039	Bischofswerder	Kaserne	Kaserne		15,1000	0,0000
	12 Dresden	DR 039-01	Bischofswerder	Kaserne	Kaserne		0,0000	184,1000
36	12 Dresden	DR 040	Bischofswerder	Sonstiges	Sonstiges	Obj. Taucherwald	178,5000	0,0000
	12 Dresden	DR 040-01	Bischofswerder	Sonstiges	Sonstiges	Technische Zone	0,0000	165,4060
	12 Dresden	DR 040-02	Bischofswerder	Sonstiges	Raketenstellung		0,0000	0,0000
37	12 Dresden	DR 041	Radebeul	Depot	Depot (POL)		2,6000	0,0000
	12 Dresden	DR 041-01	Radebeul	Depot	Depot (POL)	mit 6 WE	0,0000	2,6000
38	12 Dresden	DR 042	Dresden	Radarstation	Radarstation		5,1000	0,0000
	12 Dresden	DR 042-01	Dresden	Radarstation	Radarstation		0,0000	2,2000
39	12 Dresden	DR 043	Dresden	Depot	Depot	Lagerplatz	0,7000	0,0000
	12 Dresden	DR 043-01	Dresden	Depot	Depot	Lagerplatz	0,0000	0,7000
40	12 Dresden	DR 044	Dresden	Kaserne	Kaserne		6,4000	0,0000
	12 Dresden	DR 044-01	Dresden	Kaserne	Kaserne	San.-Btl.	0,0000	6,1630
41	12 Dresden	DR 045	Dresden	Sonstiges	Sonstiges		32,8000	0,0000

Signa-tur	Karte	Katalog	Lage	Nutzung			ha	
	12 Dresden	DR 045-01	Dresden	Sonstiges	Sonstiges	Geländeabschnitt 2,1 ha	0,0000	0,0000
	12 Dresden	DR 045-02	Dresden	Sonstiges			0,0000	32,8000
42	12 Dresden	DR 046	Dresden	Depot	Depot		0,7000	0,0000
	12 Dresden	DR 046-01	Dresden	Depot	Depot		0,0000	0,7000
43	12 Dresden	DR 047	Dresden	Hubschrauberplatz	Hubschrauberplatz		49,6000	0,0000
	12 Dresden	DR 047-01	Dresden	Hubschrauberplatz	Hubschrauberplatz	"Heller"	0,0000	49,6000
44	12 Dresden	DR 048	Dresden	Kaserne	Kaserne		81,4000	0,0000
	12 Dresden	DR 048-01	Dresden	Kaserne	Wohnobjekt	Wohnhaus	0,0000	0,1000
	12 Dresden	DR 048-02	Dresden	Kaserne	Kaserne		0,0000	30,9000
	12 Dresden	DR 048-03	Dresden	Kaserne	Kaserne	Inst.-Btl., mit MOB 79, 66 ha?	0,0000	79,7000
	12 Dresden	DR 048-04	Dresden	Kaserne	Kaserne	Stab Div.	0,0000	12,5000
45	12 Dresden	DR 049	Dresden	Kaserne	Kaserne	Ketsch	3,6000	0,0000
	12 Dresden	DR 049-01	Dresden	Kaserne	Kaserne	Panzer, FO 28 ha?	0,0000	0,0000
	12 Dresden	DR 049-01	Dresden	Kaserne	Kaserne	Rest zu DR 049-01, FO 4 ha?	0,0000	0,0000
	12 Dresden	DR 049-03	Dresden	Kaserne	Kaserne		0,0000	6,0000
46	12 Dresden	DR 050	Dresden	Sonstiges	Kommandantur		0,3000	0,0000
	12 Dresden	DR 050-01	Dresden	Sonstiges	Wohnobjekt		0,0000	0,3000
47	12 Dresden	DR 051	Dresden	Sonstiges	Kommandantur		3,4000	0,0000
	12 Dresden	DR 051-01	Dresden	Sonstiges	Wohnobjekt		0,0000	3,4000
48	12 Dresden	DR 052	Dresden	Depot	Depot		5,7000	0,0000
	12 Dresden	DR 052-01	Dresden	Depot	Depot		0,0000	7,5000
49	12 Dresden	DR 053	Dresden	Übungsplatz	Schießplatz		10,1000	0,0000
	12 Dresden	DR 053-01	Dresden	Übungsplatz	Schießplatz		0,0000	10,0000
50	12 Dresden	DR 054	Dresden	Medizinische Einrich-tung	Lazarett		7,8000	0,0000
	12 Dresden	DR 054-01	Dresden	Medizinische Einrich-tung	Medizinische Einrich-tung		0,0000	12,9000
51	12 Dresden	DR 055	Dresden	Kaserne	Kaserne		8,7000	0,0000
	12 Dresden	DR 055-01	Dresden	Kaserne	Kaserne		0,0000	8,0000
52	12 Dresden	DR 056	Dresden	Sonstiges	Sonstiges	Obj. Sicherheit	7,8000	0,0000

Signatur	Karte	Katalog	Lage	Nutzung			ha	
	12 Dresden	DR 056-01	Dresden	Sonstiges	Depot		0,0000	3,0000
53	12 Dresden	DR 057	Dresden	Kaserne	Kaserne		9,8000	0,0000
	12 Dresden	DR 057-01	Dresden	Kaserne	Kaserne		0,0000	9,8000
54	12 Dresden	DR 058	Dresden	Kaserne	Kaserne		2,8000	0,0000
	12 Dresden	DR 058-01	Dresden	Kaserne	Kaserne	EB ohne Lageplan	0,0000	3,0000
55	12 Dresden	DR 059	Dresden	Kaserne	Offiziersclub		15,6000	0,0000
	12 Dresden	DR 059-01	Dresden	Kaserne	Kaserne		0,0000	0,1690
	12 Dresden	DR 059-02	Dresden	Kaserne	Wohngebäude		0,0000	10,3510
	12 Dresden	DR 059-03	Dresden	Kaserne	Kaserne		0,0000	13,0000
56	12 Dresden	DR 060	Dresden	Medizinische Einrichtung	Lazarett		2,4000	0,0000
	12 Dresden	DR 060-01	Dresden	Medizinische Einrichtung	Medizinische Einrichtung		0,0000	2,4000
57	12 Dresden	DR 061	Dresden	Sonstiges	Sonstiges	Staatsanwaltschaft	0,4000	0,0000
	12 Dresden	DR 061-01	Dresden	Sonstiges	Sonstiges	Ketsch	0,0000	1,2000
58	12 Dresden	DR 062	Freital	Sonstiges	Sonstiges	Garnison	91,8000	0,0000
	12 Dresden	DR 062-01	Dresden	Sonstiges			0,0000	92,0000
59	12 Dresden	DR 603	Rothenburg	Kaserne	Kaserne		13,0000	0,0000
	12 Dresden	DR 603-01	Rothenburg	Kaserne	Kaserne		0,0000	13,0000
	12 Dresden	DR 603-02	Rothenburg	Kaserne	Depot	Lage?	0,0000	0,0000
Nicht identifiziert	12 Dresden	DR 625	Dresden	Kaserne	Kaserne		5,2000	0,0000
	12 Dresden	DR 625-01	Dresden	Kaserne	Kaserne		0,0000	5,3000
	12 Dresden	DR 626	Dresden	Wohnobjekt	Wohnobjekt		1,4000	0,0000
	12 Dresden	DR 626-01	Dresden	Wohnobjekt	Wohnobjekt		0,0000	7,8000
Nicht identifiziert	12 Dresden	DR 627	Dresden	Depot	Depot		1,2000	0,0000
	12 Dresden	DR 627-01	Dresden	Depot	Depot		0,0000	1,2000
	12 Dresden	DR 629	Dresden	Wohnobjekt	Wohnobjekt		18,0000	0,0000
	12 Dresden	DR 629-01	Dresden	Wohnobjekt	Wohnobjekt		0,0000	18,0000
1	13 Leipzig	LP 001	Delitzsch	Feldflugplatz	Feldflugplatz		41,4000	0,0000

Verzeichnis der Standorte der GSSD

Signa-tur	Karte	Katalog	Lage	Nutzung			ha	
	13 Leipzig	LP 001-01	Löbnitz	Feldflugplatz	Feldflugplatz		0,0000	159,8000
2	13 Leipzig	LP 002	Torgau	Sonstiges	Fahrschule	O-Waffenlager?	267,0000	0,0000
	13 Leipzig	LP 002-01	Torgau	Sonstiges	Fahrschule		0,0000	267,0000
3	13 Leipzig	LP 003	Torgau	Kaserne	Kaserne		14,0000	0,0000
	13 Leipzig	LP 003-01	Torgau	Kaserne	Offiziersclub		0,0000	0,3000
	13 Leipzig	LP 003-02	Torgau	Kaserne	Kaserne		0,0000	13,9000
4	13 Leipzig	LP 004	Torgau	Fernmeldeobjekt	Fernmeldeobjekt		44,1000	0,0000
	13 Leipzig	LP 004-01	Torgau	Fernmeldeobjekt	Fernmeldeobjekt		0,0000	44,1000
5	13 Leipzig	LP 005	Torgau	Fernmeldeobjekt	Fernmeldeobjekt		8,4000	0,0000
	13 Leipzig	LP 005-01	Torgau	Fernmeldeobjekt	Fernmeldeobjekt		0,0000	8,4000
	13 Leipzig	LP 006	Torgau	Wohnobjekt	Wohnobjekt		9,4000	0,0000
	13 Leipzig	LP 006-01	Zinna	Wohnobjekt	Wohnobjekt		0,0000	0,2218
	13 Leipzig	LP 006-02	Torgau	Wohnobjekt	Wohnobjekt		0,0000	9,0000
6	13 Leipzig	LP 007	Torgau	Radarstation	Radarstation		14,9000	0,0000
	13 Leipzig	LP 007-01	Arzberg	Radarstation	Radarstation	Funk-Techn.-Kp. Elok	0,0000	14,8700
7	13 Leipzig	LP 008	Torgau	Übungsplatz	Übungsplatz	zu CS 020	1,1000	0,0000
	13 Leipzig	LP 008-01	Torgau	Übungsplatz	Übungsplatz	zu CS 020	0,0000	0,0000
8	13 Leipzig	LP 009	Cottbus [?]	Flugplatz	Flugplatz	zu CS 020	7,0000	0,0000
	13 Leipzig	LP 009-01	Cottbus [?]	Flugplatz	Flugplatz	zu CS 020	0,0000	0,0000
9	13 Leipzig	LP 010	Eilenburg	Depot	Depot (MUN)		154,1000	0,0000
	13 Leipzig	LP 010-01	Mockrehna	Depot	Depot (MUN)		0,0000	154,6000
10	13 Leipzig	LP 011	Wurzen	Übungsplatz	Übungsplatz		0,8000	0,0000
	13 Leipzig	LP 011-01	Wurzen	Übungsplatz	Übungsplatz		0,0000	0,8000
11	13 Leipzig	LP 012	Torgau	Übungsplatz	Übungsplatz	Luft-Boden	691,1000	0,0000
	13 Leipzig	LP 012-01	Belgern	Übungsplatz	Übungsplatz	Luftschießplatz	0,0000	1076,3401
12	13 Leipzig	LP 013	Torgau	Feldflugplatz	Feldflugplatz	Hubschrauber	3,5000	0,0000
	13 Leipzig	LP 013-01	Torgau	Feldflugplatz	Feldflugplatz	Hubschrauber	0,0000	3,5277
13	13 Leipzig	LP 014	Leipzig	Depot	Depot		5,0000	0,0000
	13 Leipzig	LP 014-01	Leipzig	Depot	Depot		0,0000	5,0000
	13 Leipzig	LP 014-02	Leipzig	Depot	Depot		0,0000	0,0000
14	13 Leipzig	LP 015	Leipzig	Depot	Depot		9,1000	0,0000
	13 Leipzig	LP 015-01	Leipzig	Depot	Betrieb	Kfz.Inst.	0,0000	9,1300

Signa-tur	Karte	Katalog	Lage	Nutzung			ha	
15	13 Leipzig	LP 016	Leipzig	Medizinische Einrich-tung	Lazarett		7,0000	0,0000
	13 Leipzig	LP 016-01	Leipzig	Medizinische Einrich-tung	Medizinische Einrich-tung		0,0000	7,0200
16	13 Leipzig	LP 017	Leipzig	Kaserne	Kaserne		14,3000	0,0000
	13 Leipzig	LP 017-01	Leipzig	Kaserne	Kaserne	Na.-Brigade	0,0000	14,3000
17	13 Leipzig	LP 018	Leipzig	Kaserne	Kaserne	u. a. Feldpost	7,7000	0,0000
	13 Leipzig	LP 018-01	Leipzig	Kaserne	Kaserne		0,0000	3,5000
	13 Leipzig	LP 018-02	Leipzig	Kaserne	Kaserne		0,0000	4,2000
18	13 Leipzig	LP 019	Leipzig	Depot	Depot	Werk Motor	9,9000	0,0000
	13 Leipzig	LP 019-01	Leipzig	Depot	Depot		0,0000	9,9000
19	13 Leipzig	LP 020	Leipzig	Kaserne	Kaserne		66,3000	0,0000
	13 Leipzig	LP 020-01	Taucha	Kaserne	Kaserne	Heiterblick Kas, o. Pr.	0,0000	69,3000
20	13 Leipzig	LP 021	Wurzen	Radarstation	Fernmeldeobjekt		10,1000	0,0000
	13 Leipzig	LP 021-01	Beucha	Radarstation	Radarstation		0,0000	10,1000
21	13 Leipzig	LP 022	Wurzen	Kaserne	Kaserne		30,0000	0,0000
	13 Leipzig	LP 022-01	Wurzen	Kaserne	Kaserne		0,0000	43,7389
22	13 Leipzig	LP 023	Wurzen	Übungsplatz	Übungsplatz		255,5000	0,0000
	13 Leipzig	LP 023-01	Wurzen	Übungsplatz	Übungsplatz		0,0000	268,0509
23	13 Leipzig	LP 024	Wurzen	Depot	Depot (POL)		1,4000	0,0000
	13 Leipzig	LP 024-01	Wurzen	Depot	Depot (POL)		0,0000	1,3823
24	13 Leipzig	LP 025	Brandis	Flugplatz	Flugplatz		352,6000	0,0000
	13 Leipzig	LP 025-01	Brandis	Flugplatz	Flugplatz		0,0000	345,5433
25	13 Leipzig	LP 026	Wurzen	Flugplatzeinrichtung	Flugplatzeinrichtung		2,7000	0,0000
	13 Leipzig	LP 026-01	Brandis	Flugplatzeinrichtung	Flugplatzeinrichtung		0,0000	2,7000
26	13 Leipzig	LP 027	Oschatz	Fla-Raketenstellung	Fla-Raketenstellung		6,5000	0,0000
	13 Leipzig	LP 027-00	Sörnewitz	Fla-Raketenstellung	Raketenstellung	zu Rak.-Brig. Oschatz	0,0000	6,4900
27	13 Leipzig	LP 028	Oschatz	Übungsplatz	Übungsplatz		211,5000	0,0000
	13 Leipzig	LP 028-01	Laas	Übungsplatz	Übungsplatz		0,0000	213,2800
28	13 Leipzig	LP 029	Leipzig	Kaserne	Kaserne		33,3000	0,0000
	13 Leipzig	LP 029-01	Leipzig	Kaserne	Kaserne		0,0000	72,6900
29	13 Leipzig	LP 030	Leipzig	Depot	Depot		2,6000	0,0000

Signa-tur	Karte	Katalog	Lage	Nutzung			ha	
	13 Leipzig	LP 030-01	Leipzig	Depot	Depot	NA.-Btl. zu LP 017	0,0000	2,6400
30	13 Leipzig	LP 031	Grimma	Depot	Depot (MUN)		283,8000	0,0000
	13 Leipzig	LP 031-01	Altenhain	Depot	Depot (MUN)		0,0000	284,0000
31	13 Leipzig	LP 032	Oschatz	Kaserne	Kaserne		144,8000	0,0000
	13 Leipzig	LP 032-01	Oschatz	Kaserne	Kaserne	Raketentruppen	0,0000	144,7500
32	13 Leipzig	LP 033	Oschatz	Kaserne	Kaserne		41,3000	0,0000
	13 Leipzig	LP 033-01	Oschatz	Kaserne	Kaserne		0,0000	41,2800
33	13 Leipzig	LP 034	Grimma	Übungsplatz	Schießplatz		352,6000	0,0000
	13 Leipzig	LP 034-01	Pomßen	Übungsplatz	Übungsplatz		0,0000	353,5900
34	13 Leipzig	LP 035	Grimma	Übungsplatz	Übungsplatz		97,4000	0,0000
	13 Leipzig	LP 035-01	Steinbach	Übungsplatz	Übungsplatz		0,0000	97,4000
35	13 Leipzig	LP 036	Grimma	Übungsplatz	Übungsplatz		36,9000	0,0000
	13 Leipzig	LP 036-01	Lauterbach	Übungsplatz	Übungsplatz		0,0000	36,9000
36	13 Leipzig	LP 037	Grimma	Kaserne	Kaserne		237,4000	0,0000
	13 Leipzig	LP 037-01	Grimma	Kaserne	Kaserne		0,0000	18,5000
	13 Leipzig	LP 037-02	Grimma	Kaserne	Kaserne		0,0000	25,5000
	13 Leipzig	LP 037-03	Grimma	Kaserne	Depot (MUN)		0,0000	193,3500
37	13 Leipzig	LP 038	Grimma	Übungsplatz	Übungsplatz		4,6000	0,0000
	13 Leipzig	LP 038-01	Kleinbardau	Übungsplatz	Übungsplatz	Geländeabschnitt	0,0000	4,6000
	13 Leipzig	LP 039	Grimma	Wohnobjekt	Wohnobjekt		10,3000	0,0000
	13 Leipzig	LP 039-01	Grimma	Wohnobjekt	Wohnobjekt	Hospital	0,0000	0,7340
	13 Leipzig	LP 039-02	Grimma	Wohnobjekt	Wohnobjekt		0,0000	13,8000
	13 Leipzig	LP 039-03	Grimma	Wohnobjekt	Wohnobjekt		0,0000	4,6188
38	13 Leipzig	LP 040	Grimma	Übungsplatz	Übungsplatz		29,7000	0,0000
	13 Leipzig	LP 040-01	Kleinbardau	Übungsplatz	Übungsplatz	Geländeabschnitt	0,0000	29,7300
39	13 Leipzig	LP 041	Borna	Kaserne	Kaserne		10,3000	0,0000
	13 Leipzig	LP 041-01	Borna	Kaserne	Kaserne		0,0000	10,2700
40	13 Leipzig	LP 042	Borna	Depot	Depot		90,5000	0,0000
	13 Leipzig	LP 042-01	Borna	Depot	Depot	mit Fahrschulstrecke	0,0000	90,5300
	13 Leipzig	LP 043	Borna	Wohnobjekt	Wohnobjekt		1,5000	0,0000
	13 Leipzig	LP 043-01	Borna	Wohnobjekt	Wohnobjekt		0,0000	1,4600
41	13 Leipzig	LP 044	Döbeln	Sonstiges	Fahrschule		2,2000	0,0000

Signa-tur	Karte	Katalog	Lage	Nutzung			ha	
	13 Leipzig	LP 044-01	Döbeln	Sonstiges	Sonstiges	Fahrschule	0,0000	2,1516
42	13 Leipzig	LP 045	Leisnig	Depot	Depot		15,5000	0,0000
	13 Leipzig	LP 045-01	Leisnig	Depot	Depot		0,0000	15,5000
43	13 Leipzig	LP 046	Leisnig	Depot	Lager		11,6000	0,0000
	13 Leipzig	LP 046-01	Leisnig	Depot	Depot		0,0000	11,6000
44	13 Leipzig	LP 047	Leisnig	Übungsplatz	Übungsplatz		35,8000	0,0000
	13 Leipzig	LP 047-01	Leisnig	Übungsplatz	Übungsplatz		0,0000	35,8000
45	13 Leipzig	LP 048	Leisnig	Übungsplatz	Übungsplatz		19,5000	0,0000
	13 Leipzig	LP 048-01	Leisnig	Übungsplatz	Übungsplatz		0,0000	19,5000
46	13 Leipzig	LP 049	Leisnig	Übungsplatz	Schießplatz		2,0000	0,0000
	13 Leipzig	LP 049-01	Leisnig	Übungsplatz	Übungsplatz		0,0000	2,0000
	13 Leipzig	LP 050	Leisnig	Wohnobjekt	Wohnobjekt		0,9000	0,0000
	13 Leipzig	LP 050-01	Leisnig	Wohnobjekt	Wohnobjekt		0,0000	0,9000
47	13 Leipzig	LP 051	Borna	Übungsplatz	Übungsplatz		27,0000	0,0000
	13 Leipzig	LP 051-01	Borna	Übungsplatz	Übungsplatz		0,0000	27,0000
48	13 Leipzig	LP 052	Altenburg	Kaserne	Kaserne		35,4000	0,0000
	13 Leipzig	LP 052-01	Altenburg	Kaserne	Übungsplatz	Freifläche Leipziger Str.	0,0000	3,1630
	13 Leipzig	LP 052-02	Altenburg	Kaserne	Wohnobjekt		0,0000	35,4000
49	13 Leipzig	LP 053	Altenburg	Kaserne	Kaserne		21,6000	0,0000
	13 Leipzig	LP 053-01	Altenburg	Kaserne	Sonstiges	Atelier	0,0000	0,2750
	13 Leipzig	LP 053-02	Altenburg	Kaserne	Kaserne		0,0000	19,1796
50	13 Leipzig	LP 054	Altenburg	Depot	Depot		8,6000	0,0000
	13 Leipzig	LP 054-01	Altenburg	Depot	Depot		0,0000	7,5482
51	13 Leipzig	LP 055	Altenburg	Depot	Depot		13,7000	0,0000
	13 Leipzig	LP 055-01	Altenburg	Depot	Depot	Geländefläche	0,0000	0,0000
	13 Leipzig	LP 055-02	Altenburg	Depot	Depot		0,0000	12,2287
52	13 Leipzig	LP 056	Altenburg	Sonstiges	Offiziersclub		4,2000	0,0000
	13 Leipzig	LP 056-01	Altenburg	Sonstiges	Offiziersclub		0,0000	5,5673
	13 Leipzig	LP 056-02	Altenburg	Sonstiges	Wohnobjekt	6 WE	0,0000	0,0000
53	13 Leipzig	LP 057	Altenburg	Übungsplatz	Übungsplatz		10,5000	0,0000
	13 Leipzig	LP 057-01	Altenburg	Übungsplatz	Übungsplatz		0,0000	10,5200

Signa-tur	Karte	Katalog	Lage	Nutzung			ha	
54	13 Leipzig	LP 058	Geithain	Fernmeldeobjekt	Fernmeldeobjekt		8,0000	0,0000
	13 Leipzig	LP 058-01	Dolsenhain	Fernmeldeobjekt	Fernmeldeobjekt		0,0000	7,9842
55	13 Leipzig	LP 059	Altenburg	Flugplatz	Flugplatz		448,1000	0,0000
	13 Leipzig	LP 059-01	Altenburg	Flugplatz	Flugplatz	und Nobitz, 22,1 ha	0,0000	470,2000
56	13 Leipzig	LP 60	Altenburg	Fla-Raketenstellung	Fla-Raketenstellung		11,3000	0,0000
	13 Leipzig	LP 060-01	Altenburg	Fla-Raketenstellung	Fla-Raketenstellung		0,0000	13,9766
57	13 Leipzig	LP 061	Leipzig	Hubschrauberplatz	Hubschrauberplatz		1,7000	0,0000
	13 Leipzig	LP 061-01	Leipzig	Hubschrauberplatz	Hubschrauberplatz		0,0000	1,7000
	13 Leipzig	LP 062	Leipzig	Wohnobjekt	Wohnobjekt		1,6000	0,0000
	13 Leipzig	LP 062-01	Leipzig	Wohnobjekt	Wohnobjekt		0,0000	1,6000
58	13 Leipzig	LP 604	Oschatz	Fernmeldeobjekt	Fernmeldeobjekt		0,0000	0,0000
	13 Leipzig	LP 604-01	Schmannewitz	Fernmeldeobjekt	Fernmeldeobjekt		0,0000	1,1200
59	13 Leipzig	LP 605	Strekosa	Fernmeldeobjekt	Fernmeldeobjekt	mit Bunker [Oelz-schau]	0,0000	0,0000
	13 Leipzig	LP 605-01	Strekosa	Fernmeldeobjekt	Fernmeldeobjekt	mit Bunker [Oelz-schau]	0,0000	0,0000
60	13 Leipzig	LP 629	Leipzig	Depot	Depot	Phillip-Reis-Str.	1,0000	0,0000
	13 Leipzig	LP 629-01	Leipzig	Depot	Depot		0,0000	1,0000
61	13 Leipzig	LP 630	Leipzig	Depot	Depot	E.-Keil-Str.	0,0000	0,0000
	13 Leipzig	LP 630-01	Leipzig	Depot	Depot		0,0000	0,8838
62	13 Leipzig	LP 631	Leipzig	Depot	Depot	Haferkornstr.	0,0000	0,0000
	13 Leipzig	LP 631-01	Leipzig	Depot	Depot		0,0000	0,9000
1	14 Karl-Marx-Stadt	CH 001	Rochlitz	Kaserne	Kaserne		1,1000	0,0000
	14 Karl-Marx-Stadt	CH 001-01	Rochlitz	Kaserne	Kaserne	Funktechn. Einheit	0,0000	1,1000
2	14 Karl-Marx-Stadt	CH 002	Markersdorf	Sonstiges	Sonstiges	Instandsetzung	4,3000	0,0000
	14 Karl-Marx-Stadt	CH 002-01	Markersdorf	Sonstiges	Betrieb		0,0000	4,3000
	14 Karl-Marx-Stadt	CH 003	Markersdorf	Wohnobjekt	Wohnobjekt		0,1000	0,0000
	14 Karl-Marx-Stadt	CH 003-01	Markersdorf	Wohnobjekt	Wohnobjekt		0,0000	0,1000

Signa-tur	Karte	Katalog	Lage	Nutzung			ha	
3	14 Karl-Marx-Stadt	CH 004	Burgstädt	Depot	Depot		1,2000	0,0000
	14 Karl-Marx-Stadt	CH 004-01	Burgstädt	Depot	Depot	Med. Lager	0,0000	1,2600
4	14 Karl-Marx-Stadt	CH 005	Großschirma	Kaserne	Kaserne		5,0000	0,0000
	14 Karl-Marx-Stadt	CH 005-01	Freiberg	Kaserne	Radarstation	Funk-Techn.-Kp.	0,0000	5,0000
	14 Karl-Marx-Stadt	CH 006	Großschirma	Wohnobjekt	Wohnobjekt		0,2000	0,0000
	14 Karl-Marx-Stadt	CH 006-01	Freiberg	Wohnobjekt	Wohnobjekt		0,0000	0,2000
5	14 Karl-Marx-Stadt	CH 007	Chemnitz	Sonstiges	Kommandantur		1,1000	0,0000
	14 Karl-Marx-Stadt	CH 007-01	Chemnitz	Sonstiges	Kommandantur		0,0000	0,0001
	14 Karl-Marx-Stadt	CH 007-02	Chemnitz	Sonstiges	Sonstiges	Schule	0,0000	1,2000
6	14 Karl-Marx-Stadt	CH 008	Chemnitz	Kaserne	Kaserne		29,3000	0,0000
	14 Karl-Marx-Stadt	CH 008-01	Chemnitz	Kaserne	Sonstiges	Kindergarten	0,0000	0,5000
	14 Karl-Marx-Stadt	CH 008-02	Chemnitz	Kaserne	Kaserne		0,0000	0,0000
	14 Karl-Marx-Stadt	CH 008-03	Chemnitz	Kaserne	Kaserne		0,0000	29,8000
	14 Karl-Marx-Stadt	CH 009	Chemnitz	Wohnobjekt	Wohnobjekt		3,7000	0,0000
	14 Karl-Marx-Stadt	CH 009-01	Chemnitz	Wohnobjekt	Wohnobjekt		0,0000	0,2000
	14 Karl-Marx-Stadt	CH 009-02	Chemnitz	Wohnobjekt	Wohnobjekt		0,0000	2,6000
7	14 Karl-Marx-Stadt	CH 010	Chemnitz	Kaserne	Kaserne	mit Med. Einrichtung	21,1000	0,0000
	14 Karl-Marx-Stadt	CH 010-01	Chemnitz	Kaserne	Kaserne	ohne Med. Einrich-tung	0,0000	18,0000

Signa-tur	Karte	Katalog	Lage	Nutzung			ha	
	14 Karl-Marx-Stadt	CH 010-02	Chemnitz	Kaserne	Kaserne		0,0000	0,8000
8	14 Karl-Marx-Stadt	CH 011	Chemnitz	Depot	Depot		19,2000	0,0000
	14 Karl-Marx-Stadt	CH 011-01	Chemnitz	Depot	Depot	Zentrales Lager WGT	0,0000	16,2000
	14 Karl-Marx-Stadt	CH 011-02	Chemnitz	Depot	Depot (POL)		0,0000	2,2000
9	14 Karl-Marx-Stadt	CH 012	Chemnitz	Übungsplatz	Übungsplatz		86,1000	0,0000
	14 Karl-Marx-Stadt	CH 012-01	Chemnitz	Übungsplatz	Übungsplatz		0,0000	86,1000
10	14 Karl-Marx-Stadt	CH 013	Glauchau	Kaserne	Kaserne		1,8000	0,0000
	14 Karl-Marx-Stadt	CH 013-01	Glauchau	Kaserne	Kaserne		0,0000	11,2000
11	14 Karl-Marx-Stadt	CH 014	Glauchau	Übungsplatz	Übungsplatz		119,8000	0,0000
	14 Karl-Marx-Stadt	CH 014-01	Glauchau	Übungsplatz	Übungsplatz		0,0000	121,5000
	14 Karl-Marx-Stadt	CH 014-02	Glauchau	Übungsplatz	Übungsplatz		0,0000	0,0000
	14 Karl-Marx-Stadt	CH 015	Glauchau	Wohnobjekt	Wohnobjekt		1,4000	0,0000
	14 Karl-Marx-Stadt	CH 015-01	Glauchau	Wohnobjekt	Wohnobjekt		0,0000	1,4000
12	14 Karl-Marx-Stadt	CH 016	Oberlungwitz	Sonstiges	Sonstiges	Instandsetzung	2,6000	0,0000
	14 Karl-Marx-Stadt	CH 016-01	Oberlungwitz	Sonstiges	Betrieb	Pz. Inst. Werkstatt	0,0000	0,0000
	14 Karl-Marx-Stadt	CH 017	Oberlungwitz	Wohnobjekt	Wohnobjekt		0,5000	0,0000
	14 Karl-Marx-Stadt	CH 017-01	Oberlungwitz	Wohnobjekt	Wohnobjekt		0,0000	0,0000
13	14 Karl-Marx-Stadt	CH 018	Oberlungwitz	Sonstiges	Sonstiges	Gärtnerei	2,0000	0,0000

Signa-tur	Karte	Katalog	Lage	Nutzung			ha	
	14 Karl-Marx-Stadt	CH 018-01	Oberlungwitz	Sonstiges	Sonstiges	zus. mit CH 016, CH 017	0,0000	3,3000
14	14 Karl-Marx-Stadt	CH 019	Schneeberg	Kaserne	Kaserne	WISMUT	9,2000	0,0000
	14 Karl-Marx-Stadt	CH 019-01	Schneeberg	Kaserne	Kaserne	KGB-Bataillon	0,0000	9,2000
15	14 Karl-Marx-Stadt	CH 020	Schneeberg	Übungsplatz	Übungsplatz	WISMUT	2,3000	2,3000
16	14 Karl-Marx-Stadt	CH 021	Marienberg	Übungsplatz	Schießplatz		981,5000	0,0000
	14 Karl-Marx-Stadt	CH 021-01	Marienberg	Übungsplatz	Übungsplatz		0,0000	981,5000
17	14 Karl-Marx-Stadt	CH 022	Plauen	Sonstiges	Kommandantur		0,3000	0,0000
	14 Karl-Marx-Stadt	CH 022-01	Plauen	Sonstiges	Kommandantur		0,0000	0,3000
18	14 Karl-Marx-Stadt	CH 023	Plauen	Kaserne	Kaserne		11,5000	0,0000
	14 Karl-Marx-Stadt	CH 023-01	Plauen	Kaserne	Kaserne	mit 4 Wohnobjekten	0,0000	12,5000
19	14 Karl-Marx-Stadt	CH 024	Plauen	Medizinische Einrich-tung	Medizinische Einrich-tung	Lazarett	2,2000	0,0000
	14 Karl-Marx-Stadt	CH 024-01	Plauen	Medizinische Einrich-tung	Medizinische Einrich-tung	mit Wohngebäude	0,0000	2,2000
	14 Karl-Marx-Stadt	CH 025	Plauen	Wohnobjekt	Wohnobjekt		0,1000	0,0000
	14 Karl-Marx-Stadt	CH 025-01	Plauen	Wohnobjekt	Wohnobjekt	zu CH 024	0,0000	0,1000
	14 Karl-Marx-Stadt	CH 026	Plauen	Wohnobjekt	Wohnobjekt		0,6000	0,0000
	14 Karl-Marx-Stadt	CH 026-01	Plauen	Wohnobjekt	Wohnobjekt	zu CH 023	0,0000	0,7000
	14 Karl-Marx-Stadt	CH 027	Plauen	Wohnobjekt	Wohnobjekt		0,9000	0,0000
	14 Karl-Marx-Stadt	CH 027-01	Plauen	Wohnobjekt	Wohnobjekt	zu CH 023	0,0000	1,0000

Signa-tur	Karte	Katalog	Lage	Nutzung			ha	
	14 Karl-Marx-Stadt	CH 028	Plauen	Wohnobjekt	Wohnobjekt		0,0000	0,0000
	14 Karl-Marx-Stadt	CH 028-01	Plauen	Wohnobjekt	Wohnobjekt	zu CH 023	0,0000	0,4900
	14 Karl-Marx-Stadt	CH 029	Plauen	Wohnobjekt	Wohnobjekt		0,1000	0,0000
	14 Karl-Marx-Stadt	CH 029-01	Plauen	Wohnobjekt	Wohnobjekt		0,0000	0,0900
	14 Karl-Marx-Stadt	CH 030	Plauen	Wohnobjekt	Wohnobjekt		2,0000	0,0000
	14 Karl-Marx-Stadt	CH 030-01	Plauen	Wohnobjekt	Wohnobjekt		0,0000	0,4000
	14 Karl-Marx-Stadt	CH 030-02	Plauen	Wohnobjekt	Wohnobjekt		0,0000	1,5500
20	14 Karl-Marx-Stadt	CH 031	Plauen	Kaserne	Kaserne		15,6000	0,0000
	14 Karl-Marx-Stadt	CH 031-01	Plauen	Kaserne	Kaserne	Panzerregiment	0,0000	7,1000
	14 Karl-Marx-Stadt	CH 031-02	Plauen	Kaserne	Kaserne		0,0000	10,1060
	14 Karl-Marx-Stadt	CH 032	Plauen	Wohnobjekt	Wohnobjekt		0,1000	0,0000
	14 Karl-Marx-Stadt	CH 032-01	Plauen	Wohnobjekt	Wohnobjekt		0,0000	0,0000
21	14 Karl-Marx-Stadt	CH 033	Plauen	Übungsplatz	Übungsplatz		745,5000	0,0000
	14 Karl-Marx-Stadt	CH 033-01	Plauen	Übungsplatz	Übungsplatz		0,0000	720,4000
22	14 Karl-Marx-Stadt	CH 034	Plauen	Übungsplatz	Übungsplatz		190,7000	0,0000
	14 Karl-Marx-Stadt	CH 034-01	Plauen	Übungsplatz	Übungsplatz	Fahrschulstrecke	0,0000	190,7000
23	14 Karl-Marx-Stadt	CH 035	Plauen	Kaserne	Kaserne		2,0000	0,0000
	14 Karl-Marx-Stadt	CH 035-00	Plauen	Kaserne	Sonstiges	Wasserturm	0,0000	3,9900

Signa-tur	Karte	Katalog	Lage	Nutzung			ha	
	14 Karl-Marx-Stadt	CH 035-00	Plauen	Kaserne	Kaserne	Funk-Techn.-Kp.	0,0000	0,9000
	14 Karl-Marx-Stadt	CH 036	Plauen	Wohnobjekt	Wohnobjekt		0,8000	0,0000
	14 Karl-Marx-Stadt	CH 036-01	Plauen	Wohnobjekt	Wohnobjekt	mit Offiziersclub	0,0000	0,7500
24	14 Karl-Marx-Stadt	CH 037	Plauen	Depot	Depot		13,4000	0,0000
	14 Karl-Marx-Stadt	CH 037-00	Plauen	Depot	Depot (MUN)		0,0000	13,4000
25	14 Karl-Marx-Stadt	CH 038	Schöneck	Kaserne	Kaserne		13,2000	0,0000
	14 Karl-Marx-Stadt	CH 038-01	Schöneck	Kaserne	Radarstation	Frühwarnstation	0,0000	13,2000
	14 Karl-Marx-Stadt	CH 039	Schöneck	Wohnobjekt	Wohnobjekt		0,4000	0,0000
	14 Karl-Marx-Stadt	CH 039-01	Schöneck	Wohnobjekt	Wohnobjekt	zu CH 038	0,0000	0,1000
26	14 Karl-Marx-Stadt	CH 040	Bad Elster	Medizinische Einrich-tung	Medizinische Einrich-tung	Sanatorium	3,7000	0,0000
	14 Karl-Marx-Stadt	CH 040-01	Bad Elster	Medizinische Einrich-tung	Medizinische Einrich-tung	Sanatorium	0,0000	4,5900
	14 Karl-Marx-Stadt	CH 041	Bad Elster	Wohnobjekt	Wohnobjekt		0,8000	0,0000
	14 Karl-Marx-Stadt	CH 041-01	Lauterbach	Wohnobjekt	Sonstiges	Datsche zu CH 040	0,0000	0,8000
27	14 Karl-Marx-Stadt	CH 657	Chemnitz	Depot	Depot		0,0000	0,0000
28	14 Karl-Marx-Stadt	CH 658	Ebersdorf	Übungsplatz	Übungsplatz		0,0000	0,0000
	14 Karl-Marx-Stadt	CH 658-01	Ebersdorf	Übungsplatz	Übungsplatz	wo genau?	0,0000	10,1000
1	15 Berlin	BL 001	Berlin	Kaserne	Kaserne	Panzer	13,6000	0,0000
	15 Berlin	BL 001-01	Berlin	Kaserne	Kaserne		0,0000	13,6000
	15 Berlin	BL 002	Berlin	Kaserne	Kaserne		14,5000	0,0000

Signa-tur	Karte	Katalog	Lage	Nutzung			ha	
	15 Berlin	BL 002-01	Berlin	Kaserne	Kaserne		0,0000	14,5000
2	15 Berlin	BL 003	Berlin-Lichtenberg	Sonstiges	Armeemuseum		1,2000	0,0000
	15 Berlin	BL 003-01	Berlin-Lichtenberg	Sonstiges	Armeemuseum		0,0000	1,2000
3	15 Berlin	BL 004	Berlin-Lichtenberg	Sonstiges	Betrieb	MO Nr. 10 (MHO)	1,3000	0,0000
	15 Berlin	BL 004-01	Berlin-Lichtenberg	Sonstiges	Betrieb	MO Nr. 10 (MHO)	0,0000	1,3000
4	15 Berlin	BL 005	Berlin-Lichtenberg	Sonstiges	Offiziersclub	MO Nr. 5	0,4000	0,0000
	15 Berlin	BL 005-01	Berlin-Lichtenberg	Sonstiges	Offiziersclub	MO Nr. 5	0,0000	0,4000
	15 Berlin	BL 006	Berlin-Karlshorst	Wohnobjekt	Wohnobjekt		16,2000	0,0000
	15 Berlin	BL 006-01	Berlin	Wohnobjekt	Wohnobjekt		0,0000	0,0000
	15 Berlin	BL 006-02	Berlin	Wohnobjekt	Wohnobjekt		0,0000	0,0000
	15 Berlin	BL 006-03	Berlin-Köpenick	Wohnobjekt	Wohnobjekt	Treskowallee 203–205	0,0000	0,3000
	15 Berlin	BL 006-04	Berlin-Karlshorst	Wohnobjekt	Wohnobjekt		0,0000	15,9000
5	15 Berlin	BL 007	Berlin-Köpenick	Kaserne	Kaserne	Berlinbrigade	26,9000	0,0000
	15 Berlin	BL 007-01	Berlin-Köpenick	Kaserne	Kaserne	Berlinbrigade	0,0000	26,9000
6	15 Berlin	BL008	Berlin-Köpenick	Sonstiges	Sonstiges	MO Nr. 6	3,0000	0,0000
	15 Berlin	BL 008-01	Berlin-Köpenick	Sonstiges	Depot		0,0000	3,0000
7	15 Berlin	BL 009	Berlin-Köpenick	Medizinische Einrich-tung	Medizinische Einrich-tung	MO Nr. 8	6,1000	0,0000
	15 Berlin	BL 009-01	Berlin-Köpenick	Medizinische Einrich-tung	Medizinische Einrich-tung	MO Nr. 8	0,0000	6,1000
8	15 Berlin	BL 010	Berlin-Köpenick	Kaserne	Sonstiges	MO Nr. 9 a	2,8000	0,0000
	15 Berlin	BL 010-01	Berlin	Kaserne	Kaserne	zu MO Nr. 9 a	0,0000	2,8000
9	15 Berlin	BL 011	Berlin-Weißensee	Sonstiges	Sonstiges	Turm	2,1000	0,0000
	15 Berlin	BL 011-01	Berlin	Sonstiges	Sonstiges	Turm	0,0000	2,1000
						Gesamtflächenan-gabe	**285754,8000**	**269933,8453**

Verzeichnis der inoffiziell genutzten Standorte der GSSD

Nr. der Karten-punkt-signatur	▲9* Katalog der vor 1988 nicht registrierten Objekte und Gebiete der WGT (GSSD)										
	Kartenwerk nicht registrierter Gebiete					Liste nicht im Liegenschaftskata-log registrierter Gebiete			Liste nicht im Liegenschaftskatalog registrierter Gebiete (Bezirkslisten) *Liste Verteidigungsbezirkskomman-do (ergänzend)		
	Bezirk und Kar-tierung im Bezirk	Karten-blatt	Nomenklatur	Bezirk / Kreis (Angabe lt. Liste)	Gebiet / Lage	Gebiets-nummer	Bezeichnung	Flä-che in ha	Nr. des Gebietes	Bezeichnung	Flä-che in ha
1	Rostock	1	N-33-62-A	Rostock / Ribnitz-Damgarten	1/A zwischen Saal und Tempel	RK 601	Fernes Funk-feuer zum FP Ribnitz-Damgarten (4000 m Punkt) U-Gebäude, 2 massive Kfz-Deckungen, 2 Lagerschuppen, Brunnenanlage, doppelte Objekt-umzäunung	0,8	RK 601 *	4000-m-Pkt. zum Flugplatz, U-Gebäude, 2 mas-sive Kfz-Deckungen, 2 La-gerschuppen, Brunnen, doppelter Zaun * Fernes Funkfeuer zum FP Ribnitz-Damgarten	0,8
2	Rostock	1	N-33-62-A	Rostock / Ribnitz-Damgarten	4/B nördlich von Allerstorf	RK 604	Konz.-Raum, 3 Kfz-Deckungen (fasch.), Schüt-zenstellungen	0,8			

Verzeichnis der inoffiziell genutzten Standorte der GSSD

Signatur	Karte	Blatt	Nomenklatur	Kreis	Lage	Katalog	Nutzung	ha	Katalog	Nutzung	ha
3	Rostock	2	N-33-61-B	Rostock / Stadtkreis Rostock (Ribnitz-Damgarten)	2/A nördlich von Damgarten	RK 602	Funkfeuer zum FP Ribnitz-Damgarten (1000 m Punkt) U-Gebäude, 2 Lagerschuppen, doppelte Objektumzäunung	0,8	RK 602 *	1000-m-Pkt. zum Flugplatz, U-Gebäude, 2 Lagerschuppen, doppelter Zaun * Funkfeuer zum FP Ribnitz-Damgarten (1000 m Punkt) U-Gebäude, 2 Lagerschuppen, doppelte Objektumzäunung	0,8
	Rostock	2	N-33-61-B	Rostock / Stadtkreis Rostock	10/A gestrichen. RK O13 Im LS-Katalog falsch eingetragen, südlich von Ribnitz-Damgarten	RK 610	?				
4	Rostock	3	N-33-52-A	Rostock / Rügen	3/A in Saßnitz, Straße der Jugend 1 und Bebertstraße 2	RK 603	2 Wohngebäude in Saßnitz, Str. der Jugend 1 (Neubau 21 WE), Bebertstr. 2 (Baujahr 1935 4 WE)	0,2	* 3	* 2 Wohngebäude Stadt Saßnitz, Str. d. Jugend 1	
5	Rostock	4	N-33-50-C	Rostock / Ribnitz-Damgarten	5/B nördlich von Barth	RK 605	L-B-Schießplatz, Zielattrappen für Luft-Boden-Raketen, Schrott-Kfz, umzäunt	4,0			

Verzeichnis der inoffiziell genutzten Standorte der GSSD

Signatur	Karte	Blatt	Nomenklatur	Kreis	Lage	Katalog	Nutzung	ha	Katalog	Nutzung	ha
6	Rostock	5 und 6	N-32-83-B und N-32-83-A	Rostock / Grevesmühlen	7/B am westlichen Blattrand, südlich von Groß Walmstorf	RK 607	Konz.-Raum, Kfz-Deckungen	60,0			
ident. mit 6	Rostock	6und 5	N-32-83-A und N-32-83-B	Rostock / Grevesmühlen	7/B am östlichen Blattrand, nahe Grevesmühlen	RK 607	Konz.-Raum, Kfz-Deckungen				
7	Rostock	7	N-32-83-D	Rostock / Grevesmühlen	6/B östlich von Mühlen Eichsen	RK 606	Konz.-Raum, Kfz-Deckungen, Schützenlöcher	40,0			
8	Rostock	7	N-32-83-D	Rostock / Wismar	9/B südlich von Bobitz	RK 609	Konz.-Raum, Kfz-Deckungen	35,0			
9	Rostock	8 und 9	N-32-72-C N-32-72-D	Rostock / Bad Doberan	611 (?) zwischen Kröpelin und Neubukow	RK 611	Lager?				
1	Schwerin	1	N-32-83-D	Schwerin / Schwerin	1/B nördlich von Lübstorf	SW 601	Konz.-Raum, 20 Kfz-Deckungen (fasch.), Gräben	100	SW 601 *	20 Kfz-Deckungen (fasch.), Gräben * Stellungen, Deckungen	100
2	Schwerin	1	N-32-83-D	Schwerin / Schwerin	77/B südwestlich von Zickhusen	SW 677	Konz.-Raum, 10 Stellungen für Technik	40	SW 677 *	10 Stellungen für Technik * Stellungen, Deckungen	40
3	Schwerin	1	N-32-83-D	Schwerin / Schwerin	701/B nordwestlich von Zickhusen	SW 701	Konz.-Raum, Stellungen	50			
	Schwerin	2 und 3	N-33-73-C und N-33-73-D	Schwerin / Güstrow					* 90	* Keine Angabe	

Verzeichnis der inoffiziell genutzten Standorte der GSSD

Signatur	Karte	Blatt	Nomenklatur	Kreis	Lage	Katalog	Nutzung	ha	Katalog	Nutzung	ha
4	Schwerin	2 und 19	N-33-73-C und N-33-73-A	Schwerin / Güstrow	91/B nordöstlich von Güstrow	SW 691	Konz.-Raum, FRR: 100 Stellungen (fasch.), 20 Bunker (Holz)	200	SW 691 *	WKR FRR: 100 Stellungen (fasch.), 20 Bunker (Holz) * Keine Angabe	300
5	Schwerin	2 und 3	N-33-73-C und N-33-73-D	Schwerin / Güstrow	95/B östlicher Blattrand, südlich von Kluess	SW 695	Konz.-Raum, 2 Bunker (Holz), 25 Kfz- Deckungen (fasch.)	150	SW 695	WKR: 2 Bunker (Holz), 25 Kfz-Deckungen (fasch.)	150
6	Schwerin	2	N-33-73-C	Schwerin / Güstrow	2/C südlich von Güstrow	SW 602	Konz.-Raum, Stellungen Deckungen	10	SW 602	Stellungen, Deckungen	
	Schwerin	3 und 2	N-33-73-D und N-33-73-C	Schwerin / Güstrow					* 90	* Keine Angabe	
ident. mit 5	Schwerin	3 und 2	N-33-73-D und N-33-73-C	Schwerin / Güstrow	95/B westlicher Blattrand, nördlich von Hoppenrade	SW 695	Konz.-Raum, 2 Bunker (Holz), 25 Kfz-Deckungen (fasch.)		SW 695	WKR: 2 Bunker (Holz), 25 Kfz-Deckungen (fasch.)	
7	Schwerin	3	N-33-73-D	Schwerin / Güstrow	97/B östlich von Gremmelin	SW 697	Konz.-Raum, Stellungen	200			
8	Schwerin	3	N-33-73-D	Schwerin / Güstrow	98/B nördlich von Hoppenrade	SW 698	Konz.-Raum, 10 Kfz-Deckungen	40			
9	Schwerin	3	N-33-73-D	Schwerin / Güstrow	3/B am nördlichen Blattrand, links der Autobahn bei Glasewitz	SW 603	Konz.-Raum, Stellungen, Deckungen	30	SW 603	Stellungen, Deckungen	
10	Schwerin	3	N-33-73-D	Schwerin / Güstrow	4/B nördlich von Hoppenrade	SW 604	Konz.-Raum, 15 Kfz-Deckungen (fasch.)	50	SW 604 *	15 Kfz-Deckungen (fasch.)* Stellungen, Deckungen	

Verzeichnis der inoffiziell genutzten Standorte der GSSD

Signatur	Karte	Blatt	Nomenklatur	Kreis	Lage	Katalog	Nutzung	ha	Katalog	Nutzung	ha
11	Schwerin	3	N-33-73-D	Schwerin / Güstrow	5/C nördlich von Hoppenrade	SW 605	Konz.-Raum, Stellungen, Deckungen	20	SW 605	Stellungen, Deckungen	
12	Schwerin	4	N-32-94-C	Schwerin / Hagenow	6/B westlich von Boizenburg	SW 606	Konz.-Raum, Stellungen, Deckungen	20	SW 606	Stellungen, Deckungen	20
13	Schwerin	4	N-32-94-C	Schwerin / Hagenow	7/B westlich von Boizenburg	SW 607	Konz.-Raum, Stellungen, Deckungen	25	SW 607	Stellungen, Deckungen	25
14	Schwerin	4	N-32-94-C	Schwerin / Hagenow	8/B westlich von Boizenburg	SW 608	Konz.-Raum, Stellungen, Deckungen	18	SW 608	Stellungen, Deckungen	18
15	Schwerin	5	N-32-94-D	Schwerin / Hagenow	9/B südlich von Granzin	SW 609	Konz.-Raum, Stellungen, Deckungen	30	SW 609 *	Stellungen, Deckungen * Stellungen, Deckungen gemeinsame Nutzung durch WGT, NVA und MfS	30
16	Schwerin	5	N-32-94-D	Schwerin / Hagenow	10/B östlich von Granzin	SW 610	Konz.-Raum, Stellungen, Deckungen	15	SW 610 *	Stellungen, Deckungen * Stellungen, Deckungen gemeinsame Nutzung durch WGT, NVA und MfS	15
17	Schwerin	5	N-32-94-D	Schwerin / Hagenow	11/B südlich von Granzin	SW 611	Konz.-Raum, Stellungen, Deckungen	70	SW 611 *	Stellungen, Deckungen * Stellungen, Deckungen gemeinsame Nutzung durch WGT, NVA und MfS	70

Verzeichnis der inoffiziell genutzten Standorte der GSSD

Signatur	Karte	Blatt	Nomenklatur	Kreis	Lage	Katalog	Nutzung	ha	Katalog	Nutzung	ha
18	Schwerin	5	N-32-94-D	Schwerin / Hagenow (Badekow)	700/A westlich von Klein Bengerstorf	SW 700	Kaserne, 1 Mehrzweckgebäude (1-stöckig, 300 qm), 2 U-Gebäude (1-stöckig, je 300 qm), Schleppdächer	5			
19	Schwerin	6	N-32-95-B	Schwerin / Schwerin	12/B westlich von Schwerin am Neumühler See	SW 612	Konz.-Raum, Stellungen, Deckungen, Bunker (Holz)	100	SW 612 *	Stellungen, Deckungen, Bunker (Holz) * Stellungen, Deckungen	100
20	Schwerin	6	N-32-95-B	Schwerin / Schwerin	13/C bei Stralendorf	SW 613	Konz.-Raum, Stellungen, Deckungen	180	SW 613	Stellungen, Deckungen	
21	Schwerin	6	N-32-95-B	Schwerin / Schwerin	14/B an der Straße zwischen Pampow und Warsow	SW 614	Konz.-Raum, 2 Bunker (Beton) je 20 qm, 20 Stellungen (fasch.)	100	SW 614 *	2 Bunker (Beton je 20 qm), 20 Stellungen (fasch.) * Stellungen, Deckungen	100
	Schwerin	6	N-32-95-B	Schwerin / Schwerin	15 an der Fernverkehrsstraße 106 südlich von Schwerin (gestrichen am 30.03.1992 Nutzer NVA)				* 15	* Stellungen, Deckungen	
22	Schwerin	6	N-32-95-B	Schwerin / Hagenow	16/B zwischen Warsow und Besendorf	SW 616	Konz.-Raum, 1 Bunker (Beton) 80 qm, 1 Sandkasten (Beton) 200 qm, 20 Stel-	100	SW 616*	1 Bunker (Beton) 80 qm, 1 Sandkasten (Beton) 200 qm, 20 Stellun-gen (fasch.)* 1 Bunker	

Signatur	Karte	Blatt	Nomenklatur	Kreis	Lage	Katalog	Nutzung	ha	Katalog	Nutzung	ha
							lungen (fasch.)			(Beton)	
23	Schwerin	6	N-32-95-B	Schwerin / Hagenow	17/C westlich von Radelübbe am südlichen Blattrand	SW 617	Konz.-Raum, Stellungen, Deckungen	15	SW 617	Stellungen, Deckungen	
24	Schwerin	6	N-32-95-B	Schwerin / Hagenow	78/B östlich von Mühlenbeck am westlichen Blattrand	SW 678	Konz.-Raum, 15 Stellungen	70	SW 678 *	15 Stellungen * Stellungen, Deckungen	70
25	Schwerin	6	N-32-95-B	Schwerin / Schwerin	79/B nördlich von Sülstorf	SW 679	Konz.-Raum, 30 Stellungen (z. T. fasch.), Gräben	110	SW 679 *	30 Stellungen (z. T. fasch.), Gräben * Stellungen, Deckungen	110
26	Schwerin	7	N-32-95-C	Schwerin / Hagenow	18/C südöstlich von Hagenow	SW 618	Konz.-Raum, Stellungen, Deckungen	32	SW 618	Stellungen, Deckungen	
27	Schwerin	7	N-32-95-C	Schwerin / Hagenow	19/C südwestlich von Hagenow Heide an der Eisenbahntrasse	SW 619	Konz.-Raum, Stellungen, Deckungen	40	SW 619	Stellungen, Deckungen	
28	Schwerin	7	N-32-95-C	Schwerin / Hagenow	20/C südwestlich von Kuhstorf am östlichen Blattrand	SW 620	Konz.-Raum, Stellungen, Deckungen	40	SW 620	Stellungen, Deckungen	
29	Schwerin	7	N-32-95-C	Schwerin / Hagenow	21/B südlich von Redefin am südlichen Blattrand	SW 621	Konz.-Raum, Bunker (Beton)	50	SW 621	Bunker (Beton)	50

Verzeichnis der inoffiziell genutzten Standorte der GSSD

Signatur	Karte	Blatt	Nomenklatur	Kreis	Lage	Katalog	Nutzung	ha	Katalog	Nutzung	ha
30	Schwerin	7	N-32-95-C	Schwerin / Hagenow	88/B südlich der E26/A16 südlich von Wolzow	SW 688	Konz.-Raum, 1 Bunker (Beton), 22 Bunker (Holz), 66 Stellungen	120	SW 688	1 Bunker (Beton), 22 Bunker (Holz), 66 Stellungen	120
31	Schwerin	8	N-32-95-A	Schwerin / Schwerin und Hagenow	80/B zwischen Perlin und Parun	SW 680	Konz.-Raum, 10 Stellungen	50	SW 680 *	10 Stellungen * Stellungen, Deckungen	50
32	Schwerin	9	N-32-95-D	Schwerin / Hagenow	22/B an der E26/A16 westlich von Neu Zachun	SW 622	Konz.-Raum, 10 Stellungen	50	SW 622 *	Ca. 10 Stellungen * Stellungen, Deckungen	50
33	Schwerin	9	N-32-95-D	Schwerin / Hagenow	23/B südlich der E26/A16, ASt Hagenow	SW 623	Konz.-Raum, Stellungen, Deckungen, erw. Standortübungsplatz	45	SW 623 *	Stellungen, Deckungen, erw. Standortübungsplatz * Stellungen, Deckungen	20
34	Schwerin	9	N-32-95-D	Schwerin / Schwerin und Hagenow	24/B zwischen Hoort und Rastow	SW 624	Konz.-Raum, ca. 100 Stellungen	200	SW 624 *	Ca. 100 Stellungen * Stellungen, Deckungen	200
35	Schwerin	9	N-32-95-D	Schwerin / Hagenow	25/B südöstlich von Neu Zachun an der E26/A16	SW 625	Konz.-Raum, Stellungen, Deckungen	50	SW 625	Stellungen, Deckungen	50
36	Schwerin	9	N-32-95-D	Schwerin / Hagenow	26/C südlich von Hoort	SW 626	Konz.-Raum, Stellungen, Deckungen	20	SW 626	Stellungen, Deckungen	20
37	Schwerin	9	N-32-95-D	Schwerin / Hagenow	27/B nördlich von Kirch Jesar an der Eisenbahntrasse	SW 627	Konz.-Raum, Stellungen, Deckungen, erw. Standortübungsplatz	20	SW 627 *	Stellungen, Deckungen, erw. Standortübungsplatz * Stellungen, Deckungen	20

Verzeichnis der inoffiziell genutzten Standorte der GSSD

Signatur	Karte	Blatt	Nomenklatur	Kreis	Lage	Katalog	Nutzung	ha	Katalog	Nutzung	ha
38	Schwerin	9	N-32-95-D	Schwerin / Hagenow	28/C zwischen Kirch Jesar und Neu Zachun	SW 628	Konz.-Raum, Stellungen, Deckungen	25	SW 628	Stellungen, Deckungen	15
39	Schwerin	9	N-32-95-D	Schwerin / Hagenow	29/B nordöstlich von Kirch Jesar	SW 629	Konz.-Raum, Stellungen, Deckungen	30	SW 629	Stellungen, Deckungen	30
40	Schwerin	9	N-32-95-D	Schwerin / Hagenow	30/B zwischen Kirch Jesar und Moraas	SW 630	Konz.-Raum, Stellungen, Deckungen	40	SW 630	Stellungen, Deckungen	40
41	Schwerin	9	N-32-95-D	Schwerin / Schwerin	31/B zwischen Moraas und Kraak südlich der E26/A16	SW 631	Konz.-Raum, Bunker (Beton), Stellungen	683	SW 631 *	Bunker (Beton), Stellungen * Bunker (Beton)	400
42	Schwerin	9	N-32-95-D	Schwerin / Hagenow	32/B östlich von Moraas	SW 632	Konz.-Raum, Stellungen, Deckungen	15	SW 632	Stellungen, Deckungen	10
43	Schwerin	9	N-32-95-D	Schwerin / Schwerin und Hagenow (Schwerin und Ludwigslust)	33/B westlich von Lüblow	SW 633	Konz.-Raum, 10 Stellungen (z. T. fasch.)	23	SW 633 *	10 Stellungen (z. T. fasch.) * Stellungen, Deckungen	10
44	Schwerin	9	N-32-95-D	Schwerin / Hagenow	34/B nördlich von Jasnitz	SW 634	Konz.-Raum, 1 Bunker (Beton) 15 qm, 10 Stellungen (z. T. fasch.)	22	SW 634 *	1 Bunker (Beton) 15 qm, 10 Stellungen (z. T. fasch.) * Stellungen, Deckungen	10
45	Schwerin	9	N-32-95-D	Schwerin / Hagenow	35/B nördlich von Strohkirchen	SW 635	Konz.-Raum, Stellungen, Deckungen	26	SW 635	Stellungen, Deckungen	10

Verzeichnis der inoffiziell genutzten Standorte der GSSD

Signatur	Karte	Blatt	Nomenklatur	Kreis	Lage	Katalog	Nutzung	ha	Katalog	Nutzung	ha
46	Schwerin	9	N-32-95-D	Schwerin / Hagenow	36/B westlich von Lüblow	SW 636	Konz.-Raum, 1 Bunker (Beton) 20 qm, 20 Stellungen (z. T. fasch.)	170	SW 636 *	1 Bunker (Beton) 20 qm, 20 Stellungen (z. T. fasch.) * Bunker (Beton)	200
47	Schwerin	9	N-32-95-D	Schwerin / Hagenow	37/B nördlich von Jasnitz	SW 637	Konz.-Raum, 6 Stellungen (fasch.)	35	SW 637 *	6 Stellungen (fasch.) * Bunker (Beton)	10
48	Schwerin	9	N-32-95-D	Schwerin / Hagenow	38/B nördlich von Jasnitz	SW 638	Konz.-Raum, Stellungen, Deckungen	15	SW 638	Stellungen, Deckungen	5
49	Schwerin	9	N-32-95-D	Schwerin / Hagenow	39/B südwestlich von Lüblow	SW 639	Konz.-Raum, 20 Stellungen (fasch.)	350	SW 639 *	20 Stellungen (fasch.) * Stellungen, Deckungen	350
50	Schwerin	9	N-32-95-D	Schwerin / Hagenow	81/B nördlich von Kirch Jesar links der Eisenbahntrasse	SW 681	Konz.-Raum, Schützenlöcher, Gräben	70	SW 681 *	Schützenlöcher, Gräben * Stellungen, Deckungen	70
51	Schwerin	9	N-32-95-D	Schwerin / Schwerin (Ludwigslust)	82/B zwischen Rastow und Fahrbinde	SW 682	Konz.-Raum, PiB-107: Bunker (Beton) 15 qm, 70 Kfz-Deckungen (fasch.)	40	SW 682 *	WKR PiB-107: 1 Bunker (Beton) 15 qm, 70 Kfz-Deckungen (fasch.) * Stellungen, Deckungen	40
52	Schwerin	9	N-32-95-D	Schwerin / Hagenow	83 nördlich von Strohkirchen	SW 683	Konz.-Raum, Stellungen, Deckungen	60	SW 683*	Stellungen* Bunker (Beton)	60
53	Schwerin	9	N-32-95-D	Schwerin / Hagenow und Ludwigslust	96/B zwischen Warlow, Picher und Jasnitz	SW 696	Konz.-Raum, 200 Pz-Stellungen (fasch.)	1200	SW 696	WKR: 200 Pz-Stellungen (fasch.)	1000

Verzeichnis der inoffiziell genutzten Standorte der GSSD

Signatur	Karte	Blatt	Nomenklatur	Kreis	Lage	Katalog	Nutzung	ha	Katalog	Nutzung	ha
54	Schwerin	10	N-32-96-A	Schwerin / Schwerin	40/C zwischen Raben Steinfeld und Plate	SW 640	Konz.-Raum, Stellungen, Deckungen	100	SW 640	Stellungen, Deckungen	
55	Schwerin	10	N-32-96-A	Schwerin / Schwerin	41/B zwischen Banzkow und Sukow	SW 641	Konz.-Raum, 1 Bunker (Ziegel) 40 qm, 30 Stellungen für große Spez.-Kfz. (fasch.)	100	SW 641 *	WKR RFS 94. GMSD: 1 Bunker (Ziegel) 40 qm, 30 Stellungen für große Spez.- Kfz. * Stellungen, Deckungen	100
56	Schwerin	11	N-32-96-C	Schwerin / Schwerin	42/C östlich von Jamel	SW 642	Konz.-Raum, Stellungen, Deckungen	85	SW 642	Stellungen, Deckungen	
57	Schwerin	11	N-32-96-C	Schwerin / Parchim	43/B südöstlich von Spornitz	SW 643	Konz.-Raum, Stellungen, Deckungen	40	SW 643	Stellungen, Deckungen, WKR PzBtl	50
58	Schwerin	11 und 16	N-32-96-C und N-32-108-A	Schwerin / Ludwigslust	87/B östlich von Groß Laasch am südlichen Blattrand	SW 687	Konz.-Raum, 1 Bunker (Beton, Holz)	510	SW 687 *	Stellungen und Deckungen * Bunker (Beton/Holz)	510
59	Schwerin	12	N-33-85-C	Schwerin / Parchim (Lübz)	44/B zwischen Redlin und Jännersdorf	SW 644	Truppenlager für TÜP Redlin: Schützenlöcher, Gräben	150	SW 644 *	Truppenlager für TÜP Redlin: Schützenlöcher, Gräben * Stellungen, Deckungen	150
60	Schwerin	12	N-33-85-C	Schwerin / Lübz (Parchim) und Potsdam / Pritzwalk	90/A westlich von Retzow	SW 690	Ferienobjekt, Ferienobjekt WGT (3 Bungalows, 1 Sauna, 1 künstlicher Teich)	30	SW 690	Ferienobjekt WGT (3 Bungalows, 1 Sauna, 1 künstlicher Teich)	30

Verzeichnis der inoffiziell genutzten Standorte der GSSD

Signatur	Karte	Blatt	Nomenklatur	Kreis	Lage	Katalog	Nutzung	ha	Katalog	Nutzung	ha
61	Schwerin	13	N-32-96-D	Schwerin / Parchim	45/B Kiekindemark	SW 645	Konz.-Raum, Stellungen, Deckungen	70	SW 645	Stellungen, Deckungen, WKR MSB	70
62	Schwerin	13	N-32-96-D	Schwerin / Parchim	46/B südwestlich von Kiekindemark	SW 646	Führungsstelle, Stellungen, Deckungen	3	SW 646 *	Gefechtsstand MSB * Stellungen, Deckungen	3
63	Schwerin	13	N-32-96-D	Schwerin / Parchim	47/B zwischen Slate, Siggelkow und Zachow	SW 647	Konz.-Raum, drei Bunker (Beton)	800	SW 647	Drei Bunker (Beton), WKR	800
64	Schwerin	13	N-32-96-D	Schwerin / Parchim	48/B östlich von Groß Godems	SW 648	Konz.-Raum, Bunker (Beton)	600	SW 648	Bunker (Beton)	600
65	Schwerin	13	N-32-96-D	Schwerin / Parchim	49/B südöstlich von Siggelkow	SW 649	Truppenlager für Wasserfahrausbildung, Stellungen	375	SW 649 *	Truppenlager für Wasserfahrausbildung, Stellungen * Stellungen, Deckungen	375
66	Schwerin	13	N-32-96-D	Schwerin / Parchim	99/B westlich von Tessenow	SW 699	Konz.-Raum, Holzbunker, Kfz-Deckungen	200			
67	Schwerin	14	N-32-107-A	Schwerin /Hagenow	50/B zwischen Ramm und Lübbendorf	SW 650	Konz.-Raum, Stellungen, Deckungen, Bunker (Holz)	30	SW 650*	Stellungen, Deckungen, Bunker(Holz)* Stellungen, Deckungen	30
68	Schwerin	14	N-32-107-A	Schwerin / Hagenow	51/B südlich von Belsch	SW 651	Konz.-Raum, Stellungen, Deckungen, Bunker (Holz)	150	SW 651 *	Stellungen, Deckungen, Bunker (Holz) * Stellungen, Deckungen	150
69	Schwerin	14 und 15	N-32-107-A und N-32-107-B	Schwerin / Hagenow und Ludwigslust	52/B östlich von Belsch	SW 652	Konz.-Raum, Stellungen, Deckungen, Bunker (Holz)	200	SW 652 *	Stellungen, Deckungen, Bunker (Holz) * Stellungen, Deckungen	200

Verzeichnis der inoffiziell genutzten Standorte der GSSD

Signatur	Karte	Blatt	Nomenklatur	Kreis	Lage	Katalog	Nutzung	ha	Katalog	Nutzung	ha
ident. mit 69	Schwerin	15 und 14	N-32-107-B und N-32-107-A	Schwerin / Hagenow	52/B nordwestlich von Loosen	SW 652	Konz.-Raum, Stellungen, Deckungen, Bunker (Holz)		SW 652 *	Stellungen, Deckungen, Bunker (Holz) * Stellungen, Deckungen	
70	Schwerin	15	N-32-107-B	Schwerin / Ludwigslust (Hagenow und Ludwigslust)	53/B nordwestlich von Alt Krenzlin	SW 653	Konz.-Raum, Stellungen, Deckungen, Bunker (Holz), insgesamt in SW 650-653 bef. sich 448 Stellungen u. 35 Bunker	30	SW 653 *	Stellungen, Deckungen, Bunker (Holz), insgesamt in SW 650-653 bef. sich 448 Stellungen u. 35 Bunker * Stellungen, Deckungen	30
71	Schwerin	15	N-32-107-B	Schwerin / Hagenow und Ludwigslust	84/B nordwestlich zwischen Groß Krams und Alt Krenzin	SW 684	Konz.-Raum, s. 650-653	21			
72	Schwerin	15	N-32-107-B	Schwerin / Ludwigslust	85/B zwischen Göhlen und Leussow	SW 685	Konz.-Raum, 1 Bunker (Beton), 16 Bunker (Holz), 138 Stellungen	300	SW 685 *	1 Bunker (Beton), 16 Bunker (Holz), 138 Stellungen * Bunker (Beton)	200
73	Schwerin	15	N-32-107-B	Schwerin / Ludwigslust	86/B südlich von Göhlen	SW 686	Konz.-Raum, 1 Bunker (Beton), 3 Bunker (Holz), 76 Stellungen	150	SW 686 *	1 Bunker (Beton), 3 Bunker (Holz), 76 Stellungen * Stellungen, Deckungen	150
ident. mit 58	Schwerin	16 und 11	N-32-108-A und N-32-96-C	Schwerin / Ludwigslust	87/B östlich von Ludwigslust am nördlichen Blattrand	SW 687	Konz.-Raum, 1 Bunker (Beton, Holz)		SW 687	Stellungen und Deckungen	

Verzeichnis der inoffiziell genutzten Standorte der GSSD

Signatur	Karte	Blatt	Nomenklatur	Kreis	Lage	Katalog	Nutzung	ha	Katalog	Nutzung	ha
74	Schwerin	16	N-32-108-A	Schwerin / Ludwigslust	89/B westlich von Grabow	SW 689	Konz.-Raum, Stellungen, Deckungen	180	SW 689	Stellungen, Deckungen	180
75	Schwerin	16	N-32-108-A	Schwerin / Ludwigslust	54/B zwischen Grabow und Pröttlin	SW 654	Konz.-Raum, MSR-240: 5 Bunker (Beton), 8 Bunker (Holz), 1570 Stellungen	1660	SW 654 *	WKR MSR-240: 5 Bunker (Beton), 8 Bunker (Holz), 1570 Stellungen * 5 Bunker (Beton)	1660
76	Schwerin	17	N-32-108-D	Schwerin / Perleberg					* 55	* Stellungen, Deckungen	
77	Schwerin	17	N-32-108-D	Schwerin / Perleberg					* 56	* Stellungen, Deckungen	
78	Schwerin	17	N-32-108-D	Schwerin / Perleberg					* 57	* Stellungen, Deckungen	
79	Schwerin	17	N-32-108-D	Schwerin / Perleberg					* 58	* Stellungen, Deckungen	
80	Schwerin	17	N-32-108-D	Schwerin / Perleberg					* 59	* Stellungen, Deckungen	
81	Schwerin	17	N-32-108-D	Schwerin / Perleberg					* 60	* Stellungen, Deckungen	
82	Schwerin	17	N-32-108-D	Schwerin / Perleberg					* 61	* Stellungen, Deckungen	
83	Schwerin	17	N-32-108-D	Schwerin / Perleberg					* 62	* Stellungen, Deckungen	
84	Schwerin	17	N-32-108-D	Schwerin / Perleberg					* 63	* Stellungen, Deckungen	
85	Schwerin	17	N-32-108-D	Schwerin / Perleberg					* 64	* Stellungen, Deckungen	
86	Schwerin	17	N-32-108-D	Schwerin / Perleberg					* 65	* Stellungen, Deckungen	
87	Schwerin	17	N-32-108-D	Schwerin / Perleberg					* 66	* Stellungen, Deckungen	

Verzeichnis der inoffiziell genutzten Standorte der GSSD

Signatur	Karte	Blatt	Nomenklatur	Kreis	Lage	Katalog	Nutzung	ha	Katalog	Nutzung	ha
88	Schwerin	17	N-32-108-D	Schwerin / Perleberg					* 67	* Stellungen, Deckungen	
89	Schwerin	17 und 18	N-32-108-D und N-32-120-B	Schwerin / Perleberg					* 68	* Stellungen, Deckungen	
90	Schwerin	17 und 18	N-32-108-D und N-32-120-B	Schwerin / Perleberg					* 69	* Stellungen, Deckungen	
91	Schwerin	18 und 17	N-32-120-B und N-32-108-D	Schwerin / Perleberg					* 68	* Stellungen, Deckungen	
92	Schwerin	18 und 17	N-32-120-B und N-32-108-D	Schwerin / Perleberg					* 69	* Stellungen, Deckungen	
93	Schwerin	18	N-32-120-B	Schwerin / Perleberg					* 70	* Stellungen, Deckungen	
94	Schwerin	18	N-32-120-B	Schwerin / Perleberg					* 71	* Stellungen, Deckungen	
95	Schwerin	18	N-32-120-B	Schwerin / Perleberg					* 72	* Stellungen, Deckungen	
96	Schwerin	18	N-32-120-B	Schwerin / Perleberg					* 73	* Stellungen, Deckungen	
97	Schwerin	18	N-32-120-B	Schwerin / Perleberg					* 74	* Stellungen, Deckungen	
98	Schwerin	18	N-32-120-B	Schwerin / Perleberg					* 75	* Stellungen, Deckungen	
99	Schwerin	18	N-32-120-B	Schwerin / Perleberg					* 76	* Stellungen, Deckungen	
ident. mit 4	Schwerin	19 und 2	N-33-73-A und N-33-73-C	Schwerin / Güstrow	91/B am südöstlichen Blattrand	SW 691	Konz.-Raum, FRR: 100 Stellungen (fasch.), 20 Bunker		SW 691 *	WKR FRR: 100 Stellungen (fasch.), 20 Bunker (Holz)	

Verzeichnis der inoffiziell genutzten Standorte der GSSD

Signatur	Karte	Blatt	Nomenklatur	Kreis	Lage	Katalog	Nutzung	ha	Katalog	Nutzung	ha
							(Holz)			* Keine Angabe	
100	Schwerin	20	N-33-73-B	Schwerin / Güstrow	92/B rechts der E55/A15 zwischen Spoitgendorf und Zapkendorf	SW 692	Konz.-Raum, Pz-Stellungen	120	SW 692 *	WKR: Pz-Stellungen * Keine Angabe	200
101	Schwerin	20	N-33-73-B	Schwerin / Güstrow	93/B zwischen Plaaz und Lünings-dorf	SW 693	Konz.-Raum, Pz-Stellungen	300	SW 693 *	WKR: Pz-Stellungen * Keine Angabe	200
102	Schwerin	20	N-33-73-B	Schwerin / Güstrow	94/B zwischen Lissow und Schweez	SW 694	Konz.-Raum, 76 Pz-Stellungen, 3 Holzbunker, 1 Betonbunker	200	SW 694 *	WKR: Pz-Stellungen * Keine Angabe	200
1	Neubrandenburg	1	N-33-98-B	Neubranden-burg / Neustrelitz	1/B nördlich von Mirow, östlich von Kotzow	NB 601	Konz.-Raum, ca. 70 Kfz-Deckungen, 1 Bunker, Sperrung durch Schlagbaum	9	NB 601	Ca. 70 Kfz-Deckungen, 1 Bunker, Sperrung durch Schlagbaum	9
2	Neubrandenburg	1	N-33-98-B	Neubranden-burg / Neustrelitz	2/B nördlich, nahe Granzow	NB 602	Konz.-Raum, ca. 70 Kfz-Deckungen, 1 Bunker, Sperrung durch Schlagbaum	9	NB 602	Ca. 70 Kfz-Deckungen, 1 Bunker, Sperrung durch Schlagbaum	9
3	Neubrandenburg	1	N-33-98-B	Neubranden-burg / Neustrelitz	3/B südwestlich von Zwenzow, Großer Labussee	NB 603	Konz.-Raum, ca. 100 Kfz-Deckungen, 1 Bunker (Beton) 600 qm nicht beräumt	9	NB 603 *	Ca. 100 Kfz-Deckungen, 1 Bunker (Beton) 600 qm nicht beräumt *Ca. 100 Kfz-	9

Signatur	Karte	Blatt	Nomenklatur	Kreis	Lage	Katalog	Nutzung	ha	Katalog	Nutzung	ha
										Deckungen, 1 Bunker mit Bewachung (Ausmaß 700 x 500 m) gesperrt durch Schlagbäume	
4	Neubrandenburg	1	N-33-98-B	Neubrandenburg / Neustrelitz	4/A zwischen der südöstlichen Blattecke und Großer Palitzsee	NB 604	Führungsstelle, ca. 400 Stellungen, 1 Bunker mit ständiger Bewachung, Sperrung durch Schlagbäume	65	NB 604	Ca. 400 Stellungen, 1 Bunker mit ständiger Bewachung, Sperrung durch Schlagbäume	65
5	Neubrandenburg	1	N-33-98-B	Neubrandenburg / Neustrelitz	11/B östlich von Mirow, westlich bei Leussow	NB 611	Konz.-Raum, ca. 10 Kfz-Deckungen	3			
6	Neubrandenburg	1	N-33-98-B	Neubrandenburg / Neustrelitz	12/B östlich von Mirow, südöstlich von Leussow	NB 612	Konz.-Raum, ca. 25 Kfz-Deckungen	10			
7	Neubrandenburg	1	N-33-98-B	Neubrandenburg / Neustrelitz	13/B zwischen Mirow und Zirtow	NB 613	Konz.-Raum, ca. 60 Kfz-Deckungen (fasch.)	40			
8	Neubrandenburg	2	N-33-98-A	Neubrandenburg / Neustrelitz	5/A an der nordöstlichen Blattecke	NB 605	Führungsstelle, 125. JaBoDiv: Einr., ständig in Nutzung, umzäunt, bewacht, massiver Ausbau	6	NB 605	Führungsstelle: 125. JaBoDiv: funktechn. Einr., ständig in Nutzung, umzäunt, bewacht	6
9	Neubrandenburg	3	N-33-99-A	Neubrandenburg / Neustrelitz	6/A östlich von Below	NB 606	Führungsstelle, 1 Bunker (Beton) 400 qm, Anlage wird	5	NB 606	Führungsstelle: 1 Bunker (Beton) 400 qm, Anlage wird nicht mehr	5

Signatur	Karte	Blatt	Nomenklatur	Kreis	Lage	Katalog	Nutzung	ha	Katalog	Nutzung	ha
							nicht mehr benutzt			genutzt	
10	Neubrandenburg	3	N-33-99-A	Neubrandenburg / Neustrelitz	7/B westlich von Klein Trebbow	NB 607	Konz.-Raum, 1 Bunker (Beton, 50 qm), Kfz-Deckungen	10			
11	Neubrandenburg	3	N-33-99-A	Neubrandenburg / Neustrelitz	8/B nordöstlich von Ahrensberg	NB 608	Konz.-Raum, Kfz-Deckungen	20			
12	Neubrandenburg	3	N-33-99-A	Neubrandenburg / Neustrelitz	9/B nördlich von Ahrensberg	NB 609	Konz.-Raum, 1 Bunker (Beton, 50 qm), Kfz-Deckungen	25			
13	Neubrandenburg	3	N-33-99-A	Neubrandenburg / Neustrelitz	10/B nordöstlich von Priepert am südlichsten Teil des Wangnitzsee	NB 610	Konz.-Raum, 20 Kfz-Deckungen	10			
1	Potsdam	1	N-33-99-A	Potsdam / Gransee	1/A zwischen Großmenow und Zwiebelfeld am Ziernsee	PM 601	Ausb.-Gelände, 1 Bunker (Holz, 35 qm), 1 Schuppen (Blech, 15 qm, 1 Gebäude (Beton, 25 qm), Kfz-Deckungen (fasch.)	30	PM 601	Unterstände, Stellungen	225
2	Potsdam	1	N-33-99-A	Potsdam / Gransee	2/A östlich von Ravensbrück	PM 602	Ausb.-Gelände, Stellungen (fasch.), Gebäuderuine, Müllverkippung (Rollreifenfäs-	15	PM 602	Stellungen, Gebäuderuine	48

Signatur	Karte	Blatt	Nomenklatur	Kreis	Lage	Katalog	Nutzung	ha	Katalog	Nutzung	ha
							ser, Betonteile, Bauschutt)				
3	Potsdam	1	N-33-99-A	Potsdam / Gransee	3/C östlich von Fürstenberg	PM 603	Ausb.-Gelände, Stellungen, Deckungen (verfallen)	5	PM 603	Stellungen, Deckungen, Müll	20
4	Potsdam	1	N-33-99-A	Potsdam / Gransee	4/A nordöstlich nahe Ravensbrück	PM 604	Ausb.-Gelände, Stellungen, Panzerwaschplatz, zerstörte Brücke (Beton), Müllverkippung	15	PM 604	Stellungen	50
5	Potsdam	1	N-33-99-A	Potsdam / Gransee	5/A nordöstlich von Ravensbrück	PM 605	Ausb.-Gelände, 1 Bunker (Beton, 20 qm)	10	PM 605	Unterstand unter Hochspannungsleitung	50
6	Potsdam	1	N-33-99-A	Potsdam / Gransee	6/B südöstlich von Steinförde am Röblinsee	PM 606	Deponie, Schrott	10	PM 606	Deponie in Objektnähe	52
7	Potsdam	1	N-33-99-A	Potsdam / Gransee	7/B nördlich von Himmelpfort	PM 607	Ausb.-Gelände, 30 Kfz- Deckungen (fasch.), 1 Bunker (Holz, 25 qm)	20	PM 607	Stellungen für Panzer, Kfz-Deckungen	10
8	Potsdam	1	N-33-99-A	Potsdam / Gransee	8/A südwestlich von Fürstenberg	PM 608	H-Landeplatz, ca. 3 000 qm betoniert, 1 Hügel für Funkmeßstation P-18	20	PM 608	Hubschrauberlandeplatz	20

Verzeichnis der inoffiziell genutzten Standorte der GSSD

Signatur	Karte	Blatt	Nomenklatur	Kreis	Lage	Katalog	Nutzung	ha	Katalog	Nutzung	ha
9	Potsdam	1 und 32	N-33-99-A und N-33-99-B	Potsdam / Gransee	9/A am östlichen Blattrand, nördlich von Himmelpfort	PM 609	Konz.-Raum, 1 Bunker (Stahlbeton, 35 qm, Kabeltrommeln), 1 Bunker (Holz), 1 Brücke (zerstört) sowie Konz.-Raum, 50 Kfz-Deckungen	100	PM 609	Kfz-Deckungen, Unterstände,zerstörte Brücke	180
10	Potsdam	2	N-33-98-A	Potsdam / Wittstock (Röbel)	10/B östlich bei Groß Haßlow	PM 610	Konz.-Raum, 25 Kfz-Deckungen verkabelt, Waldschäden, teilw. umzäunt	100	PM 610	Ausgebaute Führungsstelle	250
11	Potsdam	3	N-33-99-D	Potsdam / Gransee	11/A nördlich von Neuhof	PM 611	H-Landeplatz, ca. 3 000 qm, betoniert	8	PM 611	Hubschrauberlandeplatz	8
12	Potsdam	3	N-33-99-D	Potsdam / Gransee	12/A nördlich von Neuhof	PM 612	Konz.-Raum, 1 Bunker (30 qm Beton), 1 ausgebautes Stellungssystem ca. 150 m lang	45	PM 612	Konzentrierungsraum	60
13	Potsdam	3	N-33-99-D	Potsdam / Gransee	13/C nordöstlich von Neuhof	PM 613	Ausb.-Gelände, Stellungen, Deckungen verfallen	120	PM 613	Stellungen, Deckungen, Unterstände	42
14	Potsdam	3	N-33-99-D	Potsdam / Gransee	14/A östlich von Neuhof	PM 614	Ausb.-Gelände, Stellungen, 1 Grabensystem (verfallen), TS-Schäden d. Pipeline, Müll, Öl, Benzin, Schrott, Beton	65	PM 614	Stellungen, TS-Schäden (kontaminiertes Erdreich)	200

Verzeichnis der inoffiziell genutzten Standorte der GSSD

Signatur	Karte	Blatt	Nomenklatur	Kreis	Lage	Katalog	Nutzung	ha	Katalog	Nutzung	ha
15	Potsdam	3	N-33-99-D	Potsdam / Gransee	15/B westlich von Kurtschlag	PM 615	Konz.-Raum, 1 Bunker (Beton, 35 qm), 1 Gruppenstellung, Kfz-Deckungen (verfallen)	100	PM 615	Stellungen, Deckungen, Unterstände	70
16	Potsdam	3	N-33-99-D	Potsdam / Gransee	16/A parallel zum südöstlichen Blattrand zwischen Grunewald und Kurtschlag	PM 616	Pipeline zum Flugplatz Templin (stillgelegt, Verlauf nicht bekannt)	55	PM 616 *	Pipeline zum Flugplatz Templin (stillgelegt, Verlauf nicht bekannt) *Pipeline zum FP Groß Dölln (stillgelegt - Verlauf nicht bekannt)	0
17	Potsdam	4	N-33-99-C	Potsdam / Gransee	17/B (ausgekreuzt) PM 043 südöstlich von Neuglobsow	PM 617	Konz.-Raum, ausgebaute Stellungen in Objektnähe (fasch.), schweres Feldkabel, Kofferaufbauten eingegraben	125	PM 617 (PM 043)	Ausgebaute Stellungen in Objektnähe	110
18	Potsdam	4	N-33-99-C	Potsdam / Gransee	18/B nordwestlich von Dannenwalde	PM 618	Deponie, Schrott, Bauschutt, Hausmüll	15	PM 618	Müllplatz in Objektnähe	8
19	Potsdam	4	N-33-99-C	Potsdam / Gransee	19/A nördlich von Dannenwalde	PM 619	Ausb.-Gelände, 1 Bunker (Beton, 20 qm), 1 U-Gebäude (Ruine, 100 qm, 1-stöckig), Gruppenstellungen (fasch.)	150	PM 619	Zusammengefallene Panzerstellungen und Kfz- Deckungen	150
20	Potsdam	4	N-33-99-C	Potsdam / Gransee	20/B zwischen Zerni-	PM 620	H-Landeplatz, ehemaliger, 1	25	PM 620	Ehemaliger Hubschrauberlande-	24

Signatur	Karte	Blatt	Nomenklatur	Kreis	Lage	Katalog	Nutzung	ha	Katalog	Nutzung	ha
					kow und Menz		alter LKW-Aufbau			platz, alte Lkw-Aufbauten	
21	Potsdam	4	N-33-99-C	Potsdam / Gransee	21/A östlich von Zernikow	PM 621	Ausb.-Gelände, Panzerstellungen, Kfz-Deckungen (teilweise verfallen)	40	PM 621	Panzerstellungen, Kfz-Deckungen (teilweise verfallen)	50
22	Potsdam	4	N-33-99-C	Potsdam / Gransee	22/B nordwestlich von Seilershof	PM 622	Konz.-Raum, 1 Bunker (Beton, 20 qm), 1 U-Gebäude (Mauerwerk, 20 qm), Unterstände, Kfz-Deckungen (fasch.)	80	PM 622	Unterstände, Gebäude, Stellungen (teilweise verfallen)	54
23	Potsdam	4	N-33-99-C	Potsdam / Gransee	23/B östlich von Dannenwalde	PM 623	Ausb.-Gelände, ca. 30 Kfz-Deckungen	140	PM 623	Sehr große Stellungen (vermutlich für Raketentransportfahrzeuge)	140
24	Potsdam	4	N-33-99-C	Potsdam / Gransee	24/B südlich von Seilershof	PM 624	Ausb.-Gelände, 1 Bunker (Holz, 10 qm), Kfz-Deckungen (fasch.), Müllverkippung, Schrott	120	PM 624	Unterstände, Stellungen	120
25	Potsdam	4	N-33-99-C	Potsdam / Gransee	25/B südlich von Dannenwalde	PM 625	Ausb.-Gelände, Kfz-Deckungen (verfallen)	100	PM 625	Große Stellungen	160
26	Potsdam	4	N-33-99-C	Potsdam / Gransee	26/B südöstlich von Wolfsruh	PM 626	Ausb.-Gelände, 1 Schutzraum (Beton, 10 qm), 2 Unterstände (Holz), 5 Kfz-	1	PM 626	Stellungen, Unterstände, Schutzräume	260

Signatur	Karte	Blatt	Nomenklatur	Kreis	Lage	Katalog	Nutzung	ha	Katalog	Nutzung	ha
							Deckungen (fasch.), 1 Gruppenstellung				
27	Potsdam	4	N-33-99-C	Potsdam / Gransee	27/B südöstlich von Neulögow	PM 627	Ausb.-Gelände, 1 Bunker (Beton, 20 qm), Kfz-Deckungen (fasch.), 5 Gruppenstellungen	110	PM 627	Stellungen, massiver Bunker, Grabensystem	150
28	Potsdam	4	N-33-99-C	Potsdam / Gransee	99/A nordöstlich von Gransee	PM 699	Depot, Spez-Mun. 10 Gebäude	4,2	PM 699	Noch fehlen Angaben mit genauer Lagebeschreibung nachmelden !	
29	Potsdam	4	N-33-99-C	Potsdam / Gransee	706/B nördlich von Dannenwalde	PM 706	Deponie, Müll	50			
30	Potsdam	4	N-33-99-C	Potsdam / Gransee	707/B westlich von Dannenwalde	PM 707	Deponie, Müll	20			
31	Potsdam	4	N-33-99-C	Potsdam / Gransee	708/B gestrichen am 27.02.92, nordöstlich von Menz	PM 708					
32	Potsdam	4	N-33-99-C	Potsdam / Gransee	720/A südwestlich von Seilershof	PM 720	Wohnobjekt, 4 Wohnhäuser	1,2			
33	Potsdam	5 und 6	N-33-98-C und N-33-98-D	Potsdam / Neuruppin	28/B am östlichen Blattrand, südlich von der nordöstlichen Blattecke	PM 628	Konz.-Raum, große Kfz-Deckungen (fasch.), 1 Gruppenstellung	130	PM 628	Raketenstellungen zugeschoben	50

Verzeichnis der inoffiziell genutzten Standorte der GSSD

Signatur	Karte	Blatt	Nomenklatur	Kreis	Lage	Katalog	Nutzung	ha	Katalog	Nutzung	ha
34	Potsdam	5	N-33-98-C	Potsdam / Neuruppin	29/C südöstlich von Basdorf	PM 629	Ausb.-Gelände, 3 Gruppenstellungen (verfallen)	5	PM 629	3 x 5 Stellungen	40
35	Potsdam	5 und 6	N-33-98-C und N-33-98-D	Potsdam / Neuruppin	30/C am östlichen Blattrand, südlich von der nordöstlichen Blattecke	PM 630	Ausb.-Gelände, 3 Gruppenstellungen (verfallen)	5	PM 630	3 x 5 Stellungen	50
36	Potsdam	5 und 6	N-33-98-C und N-33-98-D	Potsdam / Neuruppin	31/B östlich von Frankendorf	PM 631	Konz.-Raum, 1 Bunker mit 3 Einstiegen u. gasd. Tür (Beton, 35 qm), Kfz-Deckungen (fasch.)	500	PM 631	Bunker, Stellungen (teilw. zugeschoben)	900
37	Potsdam	5 und 8	N-33-98-C und N-33-110-A	Potsdam / Neuruppin	32/A südöstlich von Frankendorf	PM 632	Führungsstelle, 1 Bunker (Beton, 100 qm, 7 Eingänge, Belüft., E-Verk.), U-Gebäude (Mauerw., 40 qm), 1 Holzgeb. 15 qm	30	PM 632	Große Bunkeranlage (teilweise verschüttet)	45
ident. mit 33	Potsdam	6 und 5	N-33-98-D und N-33-98-C	Potsdam / Neuruppin	28/B am westlichen Blattrand, südwestlich von Wallitz	PM 628	Konz.-Raum, große Kfz-Deckungen (fasch.), 1 Gruppenstellung		PM 628	Raketenstellungen zugeschoben	
ident. mit 35	Potsdam	6 und 5	N-33-98-D und N-33-98-C	Potsdam / Neuruppin	30/C am westlichen Blattrand, nordwestlich von Gühlen	PM 630	Ausb.-Gelände, 3 Gruppenstellungen (verfallen)		PM 630	3 x 5 Stellungen	

Verzeichnis der inoffiziell genutzten Standorte der GSSD

Signatur	Karte	Blatt	Nomenklatur	Kreis	Lage	Katalog	Nutzung	ha	Katalog	Nutzung	ha
					Glienicke						
ident. mit 36	Potsdam	6 und 5	N-33-98-D und N-33-98-C	Potsdam / Neuruppin	31/B am westlichen Blattrand, westlich von Gühlen Glienicke	PM 631	Konz.-Raum, 1 Bunker mit 3 Einstiegen u. gasd. Tür (Beton, 35 qm), Kfz-Deckungen (fasch.)		PM 631	Bunker, Stellungen (teilw. zugeschoben)	
38	Potsdam	7	N-33-110-B	Potsdam / Neuruppin	33/A östlich von Alt Ruppin	PM 633	Deponie, Schrott, Bauschutt, Hausmüll, auch zivil genutzt	20	PM 633	Mülldeponie in Objektnähe (teilw. zugeschüttet)	34
39	Potsdam	7	N-33-110-B	Potsdam / Neuruppin	34/A östlich von Schönberg	PM 634	Deponie, Schrott, Bauschutt, Hausmüll, auch zivil genutzt	20	PM 634	Mülldeponie in Objektnähe (teilw. zugeschüttet)	24
40	Potsdam	7	N-33-110-B	Potsdam / Neuruppin	35/C südöstlich von Radensleben	PM 635	Ausb.-Gelände, Kfz-Deckungen (verfallen)	30	PM 635	Mülldeponie in Objektnähe (teilw. zugeschüttet)	40
ident. mit 37	Potsdam	8 und 5	N-33-110-A und N-33-98-C	Potsdam / Neuruppin	32/A am nördlichen Blattrand	PM 632	Führungsstelle, 1 Bunker (Beton,100 qm, 7 Eingänge, Belüft., E-Verk.), U-Gebäude (Mauerw., 40 qm), 1 Holzgeb. 15 qm		PM 632	Große Bunkeranlage (teilweise verschüttet)	
41	Potsdam	8	N-33-110-A	Potsdam / Neuruppin	36/B östlich von Katerbow	PM 636	Konz.-Raum, eingegrabene	50	PM 636	Eingegrabene Kfz-Aufbauten	90

Signatur	Karte	Blatt	Nomenklatur	Kreis	Lage	Katalog	Nutzung	ha	Katalog	Nutzung	ha
							Kfz-Aufbauten				
42	Potsdam	9	N-33-109-D	Potsdam / Kyritz	707 gestrichen, neu 715/A südöstlich von der nordwestlichen Blattecke	PM 715	Führungsstelle, massiv ausgebauter Bunker mit mehreren Zufahrten, Stacheldrahtzaun	80			
43	Potsdam	9	N-33-109-D	Potsdam / Rathenow	37/B nordöstlich von Spaatz	PM 637	Konz.-Raum, ausgebaute Stellungen	35	PM 637	Ausgebaute Stellungen	35
44	Potsdam	9	N-33-109-D	Potsdam / Rathenow	38/B östlich von Spaatz	PM 638	Führungsstelle, 1 Betonbunker (50 qm)	27	PM 638	Ausgebaute Stellungen und ein Betonbunker	27
45	Potsdam	10	N-33-121-B	Potsdam / Rathenow	39/B südlich von Stechow	PM 639	Konz.-Raum, pioniermäßig ausgebaut, im geringen Umfang (Kfz-Stellungen, Schützenmulden)	135	PM 639 *	Vergrößert PM 066, pioniermäßig ausgebaut, im geringen Umfang (Kfz-Stellungen, Schützenmulden) *Gemauerte Bunker, große Holzmengen	135
46	Potsdam	10	N-33-121-B	Potsdam / Rathenow	40/B östlich von Grütz	PM 640	Konz.-Raum, ausgebauter Unterstand, Stellungsbau, aus Pontonteilen errichtete Unterstände	100	PM 640	Ausgebauter Unterstand, Stellungsbau, aus Pontonteilen errichtete Unterstände	70
47	Potsdam	10	N-33-121-B	Potsdam / Rathenow	41/B südlich von Bamme	PM 641	Konz.-Raum, 10 Kfz-Deckungen	100	PM 641	10 Kfz-Deckungen	70
48	Potsdam	10	N-33-121-B	Potsdam / Rathenow	42/B nordöstlich von	PM 642	Konz.-Raum, 10 Kfz-Deckungen	5	PM 642	10 Kfz-Deckungen	6

Verzeichnis der inoffiziell genutzten Standorte der GSSD

Signatur	Karte	Blatt	Nomenklatur	Kreis	Lage	Katalog	Nutzung	ha	Katalog	Nutzung	ha
					Premnitz						
49	Potsdam	10	N-33-121-B	Potsdam / Rathenow	88/B südwestlich von Grütz	PM 688	Konz.-Raum, 4 Kfz-Deckungen	28	PM 688	4 Kfz-Deckungen	25
50	Potsdam	10	N-33-121-B	Potsdam / Rathenow	89/B nordwestlich von Steckelsdorf	PM 689	Konz.-Raum, 10 Kfz-Deckungen	30	PM 689	10 Kfz-Deckungen	25
51	Potsdam	10	N-33-121-B	Potsdam / Rathenow	90/B südwestlich von Ferchesar	PM 690	Konz.-Raum, 30 Kfz-Deckungen	28	PM 690	30 Kfz-Deckungen	23
52	Potsdam	10	N-33-121-B	Potsdam / Rathenow	91/B westlich von Stechow	PM 691	Konz.-Raum, 30 Kfz-Deckungen	30	PM 691	30 Kfz-Deckungen	25
53	Potsdam	10	N-33-121-B	Potsdam / Rathenow	92/B nordwestlich von Stechow	PM 692	Konz.-Raum, 40 Kfz-Deckungen	30	PM 692	40 Kfz-Deckungen	60
54	Potsdam	10 und 33	N-33-121-B und N-33-122-A	Potsdam / Rathenow	93/B östlich von Stechow	PM 693	Konz.-Raum, 10 Kfz-Deckungen	3	PM 693	10 Kfz-Deckungen	70
55	Potsdam	10	N-33-121-B	Potsdam / Rathenow	704/B im Nordosten von Rathenow	PM 704	Konz.-Raum, alter Stellungsbau, Müll, Schrott	5			
56	Potsdam	11	N-33-121-A	Potsdam / Rathenow	43/B nordöstlich von Schmetzdorf, links neben der Verbindungsstraße nach Großwudicke	PM 643	Konz.-Raum, 15 Kfz-Deckungen	18	PM 643	15 Kfz-Deckungen (teilweise zugeschoben)	18

Verzeichnis der inoffiziell genutzten Standorte der GSSD

Signatur	Karte	Blatt	Nomenklatur	Kreis	Lage	Katalog	Nutzung	ha	Katalog	Nutzung	ha
57	Potsdam	11	N-33-121-A	Potsdam / Rathenow	44/B im Norden an Schmetzdorf grenzend	PM 644	Konz.-Raum, 20 Kfz-Deckungen, gemauerte Führungsstelle	100	PM 644	20 Kfz-Deckungen (davon 5 zugeschoben), gemauerte Führungsstelle	100
58	Potsdam	11	N-33-121-A	Potsdam / Rathenow	45/B nordöstlich von Schmetzdorf, rechts neben der Verbindungsstraße nach Großwudicke	PM 645	Konz.-Raum, 20 Kfz-Deckungen	40	PM 645	20 Kfz-Deckungen (davon 5 zugeschoben), gemauerte Führungsstelle	40
59	Potsdam	11	N-33-121-A	Potsdam / Rathenow	46/B südlich von Großwudicke	PM 646	Konz.-Raum, 10 Stellungen	30	PM 646	Zugeschobene Stellungen	30
60	Potsdam	11	N-33-121-A	Potsdam / Rathenow	47/B im Osten an Schmetzdorf grenzend	PM 647	Konz.-Raum, 15 Stellungen	250	PM 647 *	15 unvollständig zugeschobene Stellungen *15 unvollständig zugeschobene Deckungen	250
61	Potsdam	11	N-33-121-A	Potsdam / Rathenow	48/B südlich von Großwudicke	PM 648	Konz.-Raum, Stellungssysteme, Ablagerung von Unrat	70	PM 648	Stellungssysteme (teilweise zugeschoben), Ablagerung von Unrat	70
62	Potsdam	11	N-33-121-A	Potsdam / Rathenow	87/B nördlich von Schmetzdorf	PM 687	Konz.-Raum, 10 Deckungen	38	PM 687	10 Kfz-Deckungen	36
63	Potsdam	12	N-33-123-D	Potsdam / Zossen (Potsdam)	49/C östlich von Großbeeren	PM 649	Ausbildungsgel., Kfz-Deckungen	125	PM 649	Kfz-Deckungen	125
64	Potsdam	13	N-33-135-B	Potsdam / Zossen (Luckenwalde)	50/B westlich von Glienick nahe Werben	PM 650	Konz.-Raum, Stellungen	3	PM 650	Stellungen	3

Verzeichnis der inoffiziell genutzten Standorte der GSSD

Signatur	Karte	Blatt	Nomenklatur	Kreis	Lage	Katalog	Nutzung	ha	Katalog	Nutzung	ha
65	Potsdam	13	N-33-135-B	Potsdam / Luckenwalde (Trebbin)	51/B nord-westlich von Lüdersdorf	PM 651	Fla-Rak-Stellung, 9 massive Gebäude (2 570 qm), 4 Startstellungen, 1 Bunker (Beton, 70 qm), Exerzierplatz (Beton, 1 200 qm)	13	PM 651	Raketenstellungen	12
66	Potsdam	13	N-33-135-B	Potsdam / Zossen (Luckenwalde)	52/B nordöstlich von Mellensee	PM 652	Flak-Stellungen, Stellungen, Verbindungsgräben	2	PM 652	Alte Flakstellungen	2
67	Potsdam	14	N-33-135-A	Potsdam / Zossen (Potsdam)	53/A nördlich von Ahrensdorf	PM 653	Führungstelle, 1 Bunker (Beton,30 qm), 1 Unterstand (Koferauf-bau), 40 Kfz-Deckungen, 1 Müll-platz 250 qm	40	PM 653	Stellungen, Bunker, überdeckte Grabenabschnitte	75
68	Potsdam	15	N-33-136-C	Potsdam / Zossen	54/B nördlich von Baruth	PM 654	Konz.-Raum, 10 Kfz-Deckungen, Gruppenstellungen, Verbindungsgräben	2,5	PM 654	Ausgebaute Stellungen	2,5
69	Potsdam	16	N-33-135-D	Potsdam / Luckenwalde	55/B östlich von Schöneweide	PM 655	Konz.-Raum, 30 Kfz-Deckungen, Gruppenstellungen, Verbindungsgräben	100	PM 655	Stellungen und Unterstände	100
70	Potsdam	16	N-33-135-D	Potsdam / Luckenwalde	56/A nordöstlich von Schöneweide	PM 656	Deponie, durch WGT bewacht	10	PM 656	Durch die WGT bewachte Müllde-ponie	10

Verzeichnis der inoffiziell genutzten Standorte der GSSD

Signatur	Karte	Blatt	Nomenklatur	Kreis	Lage	Katalog	Nutzung	ha	Katalog	Nutzung	ha
71	Potsdam	16	N-33-135-D	Potsdam / Zossen	57/B südlich von Neuhof	PM 657	Konz.-Raum, 2 Kfz-Deckungen, Verbindungs-gräben	1	PM 657	Stellungen	1
72	Potsdam	16	N-33-135-D	Potsdam / Zossen	58/B nordöst-lich von Horstwalde	PM 658	Führungsstelle, 1 Bunker (Mau-erwerk, 25 qm)	0,1	PM 658	Stellungen, Bun-keranlagen	0,1
73	Potsdam	16	N-33-135-D	Potsdam / Zossen	59/B nord-westlich von Mückendorf	PM 659	Konz.-Raum, 3 Kfz-Deckungen, Infanteriestel-lungen	2	PM 659	Stellungen	2
74	Potsdam	16	N-33-135-D	Potsdam / Zossen	60/A nord-westlich von Mückendorf	PM 660	Führungsstelle, 3-stöckiger Bunker (Beton, je Stockwerk 50 qm), 20 Kfz-Deckungen	80	PM 660	3-stöckiger Bun-ker, 60-80 Stellun-gen	80
75	Potsdam	16	N-33-135-D	Potsdam / Luckenwalde	61/B nord-westlich von Schönefeld	PM 661	Führungsstelle, 1 Bunker (Be-ton, 25 qm) teilw. eingefallen	10	PM 661	Ausgebauter Bun-ker	30
76	Potsdam	16	N-33-135-D	Potsdam / Zossen	62/B nord-westlich von Horstwalde	PM 662	Deponie, Bau-schutt, Schrott, ungesichert	10	PM 662	Müllplatz, Bau-schutt	1000
77	Potsdam	18	M-33-2-B	Potsdam / Jüterbog	63/B nördlich von Wergzahna	PM 663	Konz.-Raum, 20 Kfz-Deckungen, Infanteriestel-lungen	10	PM 663	Unbefestigte Stel-lungen	10
78	Potsdam	18	M-33-2-B	Potsdam / Jüterbog	64/C südlich von Schöne-feld	PM 664	Konz.-Raum, unbefestigte Stellungen	2	PM 664	Unbefestigte Stel-lungen	2
79	Potsdam	18	M-33-2-B	Potsdam / Jüterbog	65/C südwest-lich von Kurz-lipsdorf	PM 665	Konz.-Raum, unbefestigte Stellungen, 2 Kfz-Deckungen	1	PM 665	Unbefestigte Stel-lungen	1

Verzeichnis der inoffiziell genutzten Standorte der GSSD

Signatur	Karte	Blatt	Nomenklatur	Kreis	Lage	Katalog	Nutzung	ha	Katalog	Nutzung	ha
80	Potsdam	18	M-33-2-B	Potsdam / Jüterbog	66/C südlich von Seehausen	PM 666	Konz.-Raum, unbefestigte Stellungen	1,5	PM 666	Unbefestigte Stellungen	1,5
81	Potsdam	18	M-33-2-B	Potsdam / Jüterbog	67/C südöstlich von Seehausen	PM 667	Konz.-Raum, unbefestigte Stellungen, 2 Kfz-Deckungen	2	PM 667	Unbefestigte Stellungen	2
82	Potsdam	18	M-33-2-B	Potsdam / Jüterbog	68/B nördlich von Mark Zwuschen	PM 668	Konz.-Raum, 1 Unterstand (Holz, 30 qm)	1	PM 668	Ausgebauter Unterstand	1
83	Potsdam	19	M-33-3-A	Potsdam / Jüterbog	69/C südöstlich von Neumarkt	PM 669	Konz.-Raum, unbefestigte Stellungen, 5 Kfz-Deckungen	1	PM 669	Unbefestigte Stellungen	1
84	Potsdam [eigentlich Schwerin]	20	N-32-108-B	Schwerin / Perleberg	70/B nordwestlich von Wüsten-Varnow	PM 670	Konz.-Raum, Kfz-Deckungen	150	PM 670	Ausbildungsgelände und Konzentrierungsräume d. 21. GMSD	105
85	Potsdam [eigentlich Schwerin]	20	N-32-108-B	Schwerin / Perleberg	71/B westlich von Wüsten-Vahrnow	PM 671	Konz.-Raum, Kfz-Deckungen	32	PM 671	Ausbildungsgelände und Konzentrierungsräume d. 21. GMSD	32
86	Potsdam [eigentlich Schwerin]	21 und 34	N-32-108-D und N-32-120-B	Schwerin / Perleberg	72/A westlich bei Groß Breese	PM 672	Konz.-Raum, große Anzahl Kfz-Deckungen, Brunnen, Reste v. Fernsprecheinr., umfangreiche Waldschäden	190	PM 672	Ausbildungsgelände und Konzentrierungsräume d. 21. GMSD	7000
87	Potsdam [eigentlich Schwerin]	21	N-32-108-D	Schwerin / Perleberg	73/B nördlich von Wittenberge	PM 673	Ausb.-Gelände, 27 Kfz-Deckungen, ein Unterstand, Waldschä-	75	PM 673	27 Kfz-Deckungen, ein Unterstand	80

Signatur	Karte	Blatt	Nomenklatur	Kreis	Lage	Katalog	Nutzung	ha	Katalog	Nutzung	ha
							den				
88	Potsdam [eigentlich Schwerin]	21	N-32-108-D	Schwerin / Perleberg	74/B zwischen Sükow und Schilde	PM 674	Ausb.-Gelände, 27 Kfz-Deckungen, Telefonleitung, Waldschäden	40	PM 674	Elemente von Panzersperren	20
89	Potsdam [eigentlich Schwerin]	21	N-32-108-D	Schwerin / Perleberg	75/C südlich von Sükow	PM 675	Ausb.-Gelände, taktische Zeichen, Schilder	30	PM 675	Taktische Zeichen, Schilder	30
90	Potsdam [eigentlich Schwerin]	21	N-32-108-D	Schwerin / Perleberg	716/B nördlich von Perleberg, nahe Quitzow	PM 716	Ausb.-Gelände, Infanteriestellungen, Kfz-Deckungen, Waldschäden	1000			
91	Potsdam [eigentlich Schwerin]	21	N-32-108-D	Schwerin / Perleberg	718/B zwischen Weisen und Groß Breese	PM 718	Konz.-Raum, 1 Bunker (Beton, 40 qm), ca. 50 Kfz-Deckungen, Waldschäden, Schlagbäume	150			
92	Potsdam [eigentlich Schwerin]	21	N-32-108-D	Schwerin / Perleberg	719/B nördlich von Perleberg, nahe Klockow	PM 719	Ausb.-Gelände, 2 Bunker (Beton, je 10 qm), ca. 40 Kfz-Deckungen	75			
93	Potsdam	22und24	N-33-121-DundN-33-122-C	Potsdam / Stadtkreis Brandenburg (Havel)	76/B am östlichen Blattrand, im Norden von Brandenburg	PM 676	Schießstand, ausgebauter Schießstand, B-Stelle, Schützenlöcher, Schrott	22	PM 676	Ausgebauter Schießstand	22

Verzeichnis der inoffiziell genutzten Standorte der GSSD

Signatur	Karte	Blatt	Nomenklatur	Kreis	Lage	Katalog	Nutzung	ha	Katalog	Nutzung	ha
94	Potsdam	22	N-33-121-D	Potsdam / Stadtkreis Brandenburg (Havel)	77/B westlich von Kirchmöser Dorf, ca. 5 km südlich verlaufend	PM 677	Pz-Schießbahn, Panzermarschstraße, Panzerwrack	150	PM 677	Panzerfahrschulstrecke	150
95	Potsdam	22	N-33-121-D	Potsdam / Brandenburg	96/B südlich von Fohrde	PM 696	Konz.-Raum, 20 Kfz-Deckungen	15	PM 696	20 Kfz-Deckungen	20
	Potsdam	23	N-33-122-B	Potsdam / Nauen	78 (gestrichen am 10.04.92) am südlichen Ortsrand von Priort	PM 678			PM 678	Zerstörte Brücke	0,8
96	Potsdam	23	N-33-122-B	Potsdam / Nauen	79/C am östlichen Ortsrand von Priort	PM 679	Furt, Panzerdurchfahrt durch See	1,5	PM 679	Panzerdurchfahrt durch See	1
ident. mit 93	Potsdam	24 und 22	N-33-122-C und N-33-121-D	Potsdam / Stadtkreis Brandenburg (Havel)	76/B am westlichen Blattrand, im Norden von Brandenburg	PM 676	Schießstand, ausgebauter Schießstand, B-Stelle, Schützenlöcher, Schrott		PM 676	Ausgebauter Schießstand	
97	Potsdam	24	N-33-122-C	Potsdam / Stadtkreis Brandenburg (Havel)	94/A südlich von Wilhelmsdorf	PM 694	Konz.-Raum, 20 Kfz-Deckungen, 1 Bunker (Beton, 60 qm), 1 Mg-Stellung (Beton), ca. 40 Schützenlöcher	9	PM 694	20 Kfz-Deckungen, 1 Bunker (Beton, 30 qm)	16
98	Potsdam	24	N-33-122-C	Potsdam / Stadtkreis Brandenburg (Havel)	95/A nordwestlich von Reckahn	PM 695	Konz.-Raum, 20 Kfz-Deckungen, 1 Bunker (Beton, 50 qm), 1 Kfz-Deckung (Beton)	1	PM 695	20 Kfz-Deckungen, 1 Bunker (Beton, 25 qm)	20

Verzeichnis der inoffiziell genutzten Standorte der GSSD

Signatur	Karte	Blatt	Nomenklatur	Kreis	Lage	Katalog	Nutzung	ha	Katalog	Nutzung	ha
99	Potsdam	25	N-33-122-D	Potsdam / Potsdam	80/B am westlichen Ortsrand von Bliesendorf	PM 680	Konz.-Raum, 30 Kfz-Deckungen, 1 Bunker (Mauerwerk, 10 qm)	15	PM 680	Ausgebaute Kfz-Deckungen	34
100	Potsdam	26	N-33-135-C	Potsdam / Luckenwalde	81/B nördlich von Zülichendorf	PM 681	Konz.-Raum, 10 Kfz-Deckungen, Infanteriestellungen (fasch.)	2,5	PM 681	Ausgebaute Stellungen	2,5
101	Potsdam	26	N-33-135-C	Potsdam / Luckenwalde	82/C (484 gestrichen) ca. 1,5 km nordöstlich von Gottsdorf	PM 682	Konz.-Raum, Sammelraum für Übungsplatz, Infanteriestellungen	20	PM 682 *	Übungsplatz * Übungsplatz Stellungen	20
102	Potsdam	26	N-33-135-C	Potsdam / Luckenwalde (Jüterbog)	83/C am westlichen Ortsrand von Woltersdorf	PM 683	Konz.-Raum, unbefestigte Stellungen, 3 Kfz-Deckungen	1,5	PM 683	Unbefestigte Stellungen	1,5
103	Potsdam	27	N-33-136-A	Potsdam / Königs Wusterhausen	84/A in Zeesen am Zeesener See	PM 684	Deponie, Ölverschmutzung Zeesener See durch Reperatur Werk Progress, Schrott	100	PM 684	Rep.-Werk Progress, Verunreinigungen des Sees, Schrott	100
104	Potsdam	28	N-33-136-D	Potsdam / Königs Wusterhausen	85/B westlich von Hermsdorf	PM 685	Konz.-Raum, alte Pontons, 5 Kfz-Deckungen (fasch.)	1	PM 685	Alte Pontons, Kfz-Deckungen	1
105	Potsdam	29	N33-134-D	Potsdam / Jüterbog	86/B nordöstlich von Pechüle	PM 686	Konz.-Raum, alte Pontons, 30 Kfz-Deckungen	5	PM 686	Ausgebaute Stellungen	47
106	Potsdam	29	N33-134-D	Potsdam / Jüterbog	703/A südlich von Treuenbrietzen	PM 703	Kaserne, 30 Gebäude (Stab 132. Fm-Brigade)	25			

Verzeichnis der inoffiziell genutzten Standorte der GSSD

Signatur	Karte	Blatt	Nomenklatur	Kreis	Lage	Katalog	Nutzung	ha	Katalog	Nutzung	ha
107	Potsdam	30	N-33-123-A	Potsdam / Nauen	97/B südwestlich von Pausin	PM 697	Konz.-Raum, 2 Bunker (Beton, je 20 qm), Pz-Stellungen	15	PM 697	2 Bunker (Beton), Pz-Stellungen	15
108	Potsdam	30	N-33-123-A	Potsdam / Nauen	98/B am nordöstlichen Ortsrand von Brieselang	PM 698	Konz.-Raum, 110 Pz-Stellungen (fasch.)	250	PM 698	110 Pz-Stellungen	400
109	Potsdam	30	N-33-123-A	Potsdam / Nauen	709/B nördlich von Schönwalde	PM 709	Ausb.-Gelände, Fahrschulausbildungsgelände, Schäden	,5			
110	Potsdam	31	N-33-97-B	Potsdam / Wittstock (Biesen)	700/A nördlich von Wittstock	PM 700	Depot, 10 Gebäude (Ziegel)	3,7	PM 700	Noch fehlen Angaben mit genauer Lagebeschreibung nachmelden !!	
ident. mit 9	Potsdam	32 und 1	N-33-99-B und N-33-99-A	Potsdam / Gransee	9/A am westlichen Blattrand, nordwestlich von Lychen	PM 609	Konz.-Raum, 1 Bunker (Stahlbeton, 35 qm, Kabeltrommeln), 1 Bunker (Holz), 1 Brücke (zerstört)				
111	Potsdam	33	N-33-122-A	Potsdam / Nauen (Klein Behnitz)	701/A zwischen Groß Benitz und Klein Behnitz	PM 701	Kaserne, 11 Gebäude	1,8	PM 701	Noch fehlen Angaben mit genauer Lagebeschreibung nachmelden !	
ident. mit 54	Potsdam	33 und 10	N-33-122-A und N-33-121-B	Potsdam / Rathenow	93/B nördlich von Nennhausen	PM 693	Konz.-Raum, 10 Kfz-Deckungen				
ident. mit 86	Potsdam [eigentlich Schwerin]	34 und 21	N-32-120-B und N-32-108-D	Schwerin / Perleberg	72/A am nördlichen Blattrand, nördlich von Groß	PM 672	Konz.-Raum, große Anzahl Kfz-Deckungen, Brunnen, Reste				

Signatur	Karte	Blatt	Nomenklatur	Kreis	Lage	Katalog	Nutzung	ha	Katalog	Nutzung	ha
					Lüben		v. Fernsprech-einr., umfang-reiche Wald-schäden				
112	Potsdam [eigentlich Schwerin]	34	N-32-120-B	Schwerin / Perleberg	712 gestri-chen am 10.04.92, östlich von Kuhblank	PM 712					
113	Potsdam [eigentlich Schwerin]	34	N-32-120-B	Schwerin / Perleberg	713/A west-lich von Rühstädt an der Elbe	PM 713	Ausb.-Gelände, massiv aus-gebaute Anfahr-ten zur Elbe	140			
114	Potsdam [eigentlich Schwerin]	34	N-32-120-B	Schwerin / Perleberg	714/A südlich von Quitzöbel	PM 714	Ausb.-Gelände, unbefestigte Anfahrten zu den Deichen	110			
115	Potsdam [eigentlich Schwerin]	35	N-32-108-C	Schwerin / Perleberg	717/A nördlich von Bent-wisch	PM 717	Fla-Rak-Stellgn, 2 Gebäude, aufgeschüttete Hügel	200			
116	Potsdam	36	N-33-123-C	Potsdam / Stadtkreis Potsdam	705/A in Potsdam, zwischen Berliner Vor-stadt und Babelsberg	PM 705	Objekt KGB, Fahrbereitschaft KGB, Teil des Gebäudes KWEA / STOV Potsdam	1			
117	Potsdam	37	N-33-122-A	Potsdam / Nauen	721/A nördlich von Selbelang	PM 721	Flugplatz				
	Potsdam			Potsdam / Luckenwalde ? (Trebbin)					PM 702	Noch fehlende Angaben mit ge-nauer Lagebe-schreibung nach-melden !!	

Verzeichnis der inoffiziell genutzten Standorte der GSSD

Signatur	Karte	Blatt	Nomenklatur	Kreis	Lage	Katalog	Nutzung	ha	Katalog	Nutzung	ha
1	Frankfurt	1	N-33-112-C	Frankfurt / Bernau	5/C nördlich von Biesenthal	FO 605	Konz.-Raum, 3-4 km Marschstraße	100	FO 605		100
2	Frankfurt	1	N-33-112-C	Frankfurt / Bernau	6/B nordwestlich von Malchow	FO 606	Ausb.-Gelände, 15 Kfz-Deckungen, für Wasserfahrausbildung genutzt	50	FO 606	Ausgebaut, für Wasserfahrausbildung genutzt	100
3	Frankfurt	1	N-33-112-C	Frankfurt / Eberswalde	7/B nordwestlich von Malchow	FO 607	Konz.-Raum, 30 Kfz-Deckungen	50	FO 607		70
4	Frankfurt	1 und 2	N-33-112-C und N-33-112-D	Frankfurt / Eberswalde (Bernau)	8/A nordöstlich von Malchow	FO 608	Führungsstelle, 1 Bunker (200 qm, Beton, 5 Räume), 1 Hubschrauberlandeplatz (Beton, 250 qm), 200 Kfz-Deckungen, 4 km MS	400	FO 608	Westl. Teil bis Ortsverb.-straße ausgebaut und mit Marschstraßen durchzogen	400
5	Frankfurt	1	N-33-112-C	Frankfurt / Eberswalde (Bernau)	9/B westlich von Malchow	FO 609	Führungsstelle, 1 geschlossene Kfz-Deckungen, (Beton, für 3 Fahrzeuge), 50 Kfz-Deckungen	100	FO 609	Ausgebaut, vermutlich einer der Armeegefechtsstände	250
6	Frankfurt	1	N-33-112-C	Frankfurt / Eberswalde	10/C nördlich von Grüntal	FO 610	Ausb.-Gelände	80	FO 610	Keine Bezeichnung	40

Verzeichnis der inoffiziell genutzten Standorte der GSSD

Signatur	Karte	Blatt	Nomenklatur	Kreis	Lage	Katalog	Nutzung	ha	Katalog	Nutzung	ha
7	Frankfurt	1	N-33-112-C	Frankfurt / Bernau	11/B nördlich von Bernau Richtung Lanke, innerhalb des Objektes ist eine Fläche als NVA-Kfz-Lehrbahn eingetragen	FO 611	Konz.-Raum, 140 Kfz-Deckungen, 1 Unterstand, im südl. Teil Kfz-Lehrbahn ehem. NVA u. Müllde-ponie (deutsch)	1000	FO 611	Teilweise ausgebaut, im südl. Teil Kfz-Lehrbahn ehem. NVA	2000
8	Frankfurt	1	N-33-112-C	Frankfurt / Bernau	12/B nördlich von Ladeburg	FO 612	Konz.-Raum, 10 Kfz-Deckungen	200	FO 612	Teilw. ausgebaut, alte Stellungen, im südl. Teil gut ausgebaut, Stellungen ehem. NVA	200
9	Frankfurt	1	N-33-112-C	Frankfurt / Bernau	FO 103 nördlich von Ladeburg (grenzt an drei Seiten an 12/B)						
10	Frankfurt	1	N-33-112-C	Frankfurt / Bernau	13/B grenzt nordwestlich an Rüdnitz	FO 613	Konz.-Raum, 1 Bunker (Beton, Mauerwerk, 30 qm), 40 Kfz-Deckungen, Schützenstellungen,4 Unterstände (Holz)	200	FO 613	Ausgebaut	100
11	Frankfurt	1	N-33-112-C	Frankfurt / Bernau	14/B östlich von Ladeburg	FO 614	Konz.-Raum, 60 Kfz-Deckungen, Schützenlöcher, Gräben	130	FO 614	Ausgebaut	80
12	Frankfurt	1	N-33-112-C	Frankfurt / Bernau	15/B südöstlich von Rüdnitz	FO 615	Ausb.-Gelände, 80 Kfz-Deckungen	200	FO 615	Ausgebaut, als Ausbildungsgelände genutzt	150

Verzeichnis der inoffiziell genutzten Standorte der GSSD

Signatur	Karte	Blatt	Nomenklatur	Kreis	Lage	Katalog	Nutzung	ha	Katalog	Nutzung	ha
13	Frankfurt	1	N-33-112-C	Frankfurt / Bernau	16/B zwischen Danewitz, Tempelfelde und Albertshof	FO 616	Konz.-Raum, 1 Bunker (Beton, 25 qm), 110 Kfz-Deckungen	300	FO 616	Keine Bezeichnung	30
14	Frankfurt	1	N-33-112-C	Frankfurt / Bernau	17/B zwischen Albertshof und Schönfeld	FO 617	Konz.-Raum, 20 Kfz-Deckungen	200	FO 617	Ausgebaut	200
15	Frankfurt	1	N-33-112-C	Frankfurt / Bernau	18/B östlich von Bernau Nibelungen	FO 618	Konz.-Raum, 85 Kfz-Deckungen, 1 Kfz-Koffer	30	FO 618	Ausgebaut, Müllverkippung	40
16	Frankfurt	1	N-33-112-C	Frankfurt / Bernau	19/B östlich von Bernau / Nibelungen	FO 619	Konz.-Raum, Stellungen, 1 Bunker (Ziegel, 30 qm)	20	FO 619	War ausgebaut, Stellungen zugeschoben, 1 Bunker noch zu beräumen	40
17	Frankfurt	1, 2 und 11	N-33-112-C N-33-112-D und N-33-124-A	Frankfurt / Bernau	20/B südlich von Schönfeld am südlichen und östlichen Blattrand	FO 620	Konz.-Raum, 1 Bunker (12 qm), 40 Kfz-Deckungen	100	FO 620	Ausgebaut	100
ident. mit 4	Frankfurt	2und1	N-33-112-D und N-33-112-C	Frankfurt / Eberswalde (Bernau)	8/A am westlichen Blattrand, südlich von Spechthausen	FO 608	Führungsstelle 1 Bunker (200 qm, Beton, 5 Räume), 1 Hubschrauberlandeplatz (Beton, 250 qm), 200 Kfz-Deckungen, 4 km MS		FO 608	Westl. Teil bis Ortsverb.-straße ausgebaut und mit Marschstraßen durchzogen	
ident. mit 17	Frankfurt	2, 1 und 11	N-33-112-D N-33-112-C und N-33-124-A	Frankfurt / Bernau	20/B am südöstlichen Blattrand	FO 620	Konz.-Raum, 1 Bunker (12 qm), 40 Kfz-Deckungen		FO 620	Ausgebaut	

Verzeichnis der inoffiziell genutzten Standorte der GSSD

Signatur	Karte	Blatt	Nomenklatur	Kreis	Lage	Katalog	Nutzung	ha	Katalog	Nutzung	ha
18	Frankfurt	2	N-33-112-D	Frankfurt / Eberswalde	21/C südlich von Ebers-walde-Finow	FO 621	Konz.-Raum, keine Bebauung	60	FO 621		30
19	Frankfurt	2	N-33-112-D	Frankfurt / Eberswalde und Bad Freien-walde	22/B südöst-lich von Eberswalde-Finow, Rich-tung Dannen-berg	FO 622	Konz.-Raum, 1 Bunker (Beton, 40 qm), 2 Bun-ker (6 qm), 175 Kfz-Deckungen, 15 km MS	1500	FO 622	Umfassend aus-gebaute Stellun-gen, Ketten-marschstraße	2650
20	Frankfurt	2 und 3	N-33-112-D und N-33-113-C	Frankfurt / Bad Freien-walde	23/C östlich von Dannen-berg am Blatt-rand	FO 623	Konz.-Raum, Sicherheitsbe-reich	300	FO 623	Umfassend aus-gebaute Stellun-gen	150
21	Frankfurt	2	N-33-112-D	Frankfurt / Bad Freien-walde	24/B östlich der Fernver-kehrsstraße 158 von Steinbeck bis Abzweig Dannenberg	FO 624	Konz.-Raum, 1 Bunker (Beton, 50 qm), 90 Kfz-Deckungen	1100	FO 624	Ausgebaute, teilw. alte Stellungen, 1 Bunker	1500
22	Frankfurt	2	N-33-112-D	Frankfurt / Bad Freien-walde	25/B östlich von Steinbeck	FO 625	Konz.-Raum, 35 Kfz-Deckungen	80	FO 625	Stark ausgebaut	60
23	Frankfurt	2	N-33-112-D	Frankfurt / Bad Freien-walde	26/B östlich von Steinbeck	FO 626	Konz.-Raum, 30 Kfz-Deckungen	400	FO 626	Teilw. ausgebaut	350
24	Frankfurt	2	N-33-112-D	Frankfurt / Bad Freien-walde	FO 60 inner-halb von Ob-jekt 22/B, nördlich von Kruge-Gersdorf						

Verzeichnis der inoffiziell genutzten Standorte der GSSD

Signatur	Karte	Blatt	Nomenklatur	Kreis	Lage	Katalog	Nutzung	ha	Katalog	Nutzung	ha
25	Frankfurt	2	N-33-112-D	Frankfurt / Eberswalde und Bad Freienwalde	FO 94 innerhalb von Objekt 22/B, südlich von Eberswalde-Finow						
	Frankfurt	2 und 10	N-33-112-D und N-33-112-B	Frankfurt / Eberswalde	4 ca. 3 km östlich von Eberswalde-Finow gestrichen am 25.03.92				FO 604	Fahrschulstrecke	
ident. mit 20	Frankfurt	3und2	N-33-113-CundN-33-112-D	Frankfurt / Bad Freienwalde	23/C südwestlich von Bad Freienwalde am Blattrand	FO 623	Konz.-Raum, Sicherheitsbereich		FO 623	Umfassend ausgebaute Stellungen	
26	Frankfurt	3	N-33-113-C	Frankfurt / Bad Freienwalde	27/C südöstlich von Altranft	FO 627	Konz.-Raum, kein Ausbau	150	FO 627		150
27	Frankfurt	3	N-33-113-C	Frankfurt / Bad Freienwalde	28/B nördlich von Haselberg	FO 628	Konz.-Raum, 1 Bunker (Beton, 50 qm), 30 Kfz-Deckungen, 1 Unterstand	300	FO 628	Einzelne alte Stellungen, 1 Bunker	300
28	Frankfurt	4	N-33-124-D	Frankfurt / Fürstenwalde	32/C zwischen Rüdersdorf und Herzfelde	FO 632	Konz.-Raum, kein Ausbau	40	FO 632		20
29	Frankfurt	4	N-33-124-D	Frankfurt / Strausberg	33/C südlich von Herzfelde	FO 633	Konz.-Raum, kein Ausbau	20	FO 633		50
30	Frankfurt	4	N-33-124-D	Frankfurt / Fürstenwalde (Strausberg)	34/A östlich von Alt Rüdersdorf	FO 634	Konz.-Raum, Ausbildungsgelände, Müll und Bauschutt	80	FO 634	Ausbildungsgelände, Müll und Bauschutt	50

Verzeichnis der inoffiziell genutzten Standorte der GSSD

Signatur	Karte	Blatt	Nomenklatur	Kreis	Lage	Katalog	Nutzung	ha	Katalog	Nutzung	ha
31	Frankfurt	4	N-33-124-D	Frankfurt / Fürstenwalde	35/B nördlich von Hangelsberg	FO 635	Konz.-Raum, 30 Kfz-Deckungen	800	FO 635	Einzelne Stellungen	800
32	Frankfurt	4	N-33-124-D	Frankfurt / Fürstenwalde	36/B westlich nahe Mönchwinkel	FO 636	Feldlager, 5 Stellungen	225	FO 636	Einzelne Stellungen	225
33	Frankfurt	4	N-33-124-D	Frankfurt / Fürstenwalde	37/B westlich von Braunsdorf	FO 637	Konz.-Raum, 20 Kfz-Deckungen	140	FO 637	Stark ausgebautes Stellungssystem	80
34	Frankfurt	4	N-33-124-D	Frankfurt / Fürstenwalde	38/B östlich nahe Braunsdorf	FO 638	Führungsstelle, 1 Bunker (6 qm), 1 Fernmeldebunker (vermutl. deutsch), 20 Kfz-Deckungen	170	FO 638	Stark ausgebautes Stellungssystem, Bunkeranlage	170
35	Frankfurt	4	N-33-124-D	Frankfurt / Fürstenwalde	39/C südöstlich von Braunsdorf	FO 639	Konz.-Raum, kein Ausbau	100	FO 639		100
36	Frankfurt	4	N-33-124-D	Frankfurt / Fürstenwalde	63/A südlich von Alt Rüdersdorf	FO 663	Schießstand, Umwallungen, Ruinen	15	FO 663		40
37	Frankfurt	4	N-33-124-D	Frankfurt / Fürstenwalde	76/C nördlich von Braunsdorf	FO 676	Ausb.-Gelände, kein Ausbau	430	FO 676		400
38	Frankfurt	4	N-33-124-D	Frankfurt / Fürstenwalde	93/B östlich von Woltersdorf	FO 693	Funkbetriebsanl., 1 Bunker (Beton, 500 qm), 3 Funkmasten (20 m), 1 Trafohaus (10 qm), bis 1988 genutzt	100			

Verzeichnis der inoffiziell genutzten Standorte der GSSD

Signatur	Karte	Blatt	Nomenklatur	Kreis	Lage	Katalog	Nutzung	ha	Katalog	Nutzung	ha
39	Frankfurt	5	N-33-125-C	Frankfurt / Seelow	41/C nördlich von Heinersdorf	FO 641	Konz.-Raum, kein Ausbau	10			
40	Frankfurt	5	N-33-125-C	Frankfurt / Strausberg und Fürstenwalde	42/C zwischen Eggersdorf und Gölsdorf	FO 642	Konz.-Raum, kein Ausbau	240	FO 642		240
41	Frankfurt	5	N-33-125-C	Frankfurt / Fürstenwalde	43/B südwestlich von Demnitz	FO 643	Konz.-Raum, 15 Kfz-Deckungen	20	FO 643	Ausgebaut	10
42	Frankfurt	5	N-33-125-C	Frankfurt / Fürstenwalde	44/C westlich von Berkenbrück	FO 644	Konz.-Raum, 4 km Marschstraße	175	FO 644	Ausgebaut	175
43	Frankfurt	5	N-33-125-C	Frankfurt / Fürstenwalde	45/B östlich von Berkenbrück	FO 645	Konz.-Raum, 7 Kfz-Deckungen	155	FO 645	Ausgebaut, als Übungsgelände genutzt	155
44	Frankfurt	5	N-33-125-C	Frankfurt / Fürstenwalde	46/C nördlich von Buchholz	FO 646	Konz.-Raum, kein Ausbau	10	FO 646		20
45	Frankfurt	5	N-33-125-C	Frankfurt / Strausberg	81/A südlich von Münchеberg	FO 681	Fm-K-Meßpunkt, Bunker, Hügel	0,3			
46	Frankfurt	5 und 8	N-33-125-C und N-33-137-A	Frankfurt / Fürstenwalde	94/B am südwestlichen Blattrand, westlich von Rauen	FO 694	Konz.-Raum, 15 Kfz-Deckungen	10			
47	Frankfurt	5	N-33-125-C	Frankfurt / Fürstenwalde	683/A südöstlichnahe Heinersdorf	FO 683	Fm-K-Meßpunkt, Bunker, Hügel	0,3			

Verzeichnis der inoffiziell genutzten Standorte der GSSD

Signatur	Karte	Blatt	Nomenklatur	Kreis	Lage	Katalog	Nutzung	ha	Katalog	Nutzung	ha
48	Frankfurt	5	N-33-125-C	Frankfurt / Fürstenwalde	701 zwischen Fürstenwalde und Steinhöfel, nördlich der Ortsverbindungsstraße	FO 701	Flugplatz				
49	Frankfurt	6	N-33-125-D	Frankfurt / Seelow und Fürstenwalde	47/B von Petershagen südwestlich verlaufend	FO 647	Konz.-Raum, 40 Kfz-Deckungen	280	FO 647	Ausgebaut, teilw. zugesch. Stellungen	320
50	Frankfurt	6	N-33-125-D	Frankfurt / Seelow	48/C zwischen Treplin und Sieversdorf	FO 648	Konz.-Raum, kein Ausbau	40	FO 648		40
51	Frankfurt	6	N-33-125-D	Frankfurt / Seelow und Stadtkreis Frankfurt (Oder)	49/B westlich von Booßen	FO 649	Konz.-Raum, 70 Kfz-Deckungen	130	FO 649	Stark ausgebaut und verkabelt	130
52	Frankfurt	7	N-33-126-A	Frankfurt / Seelow	50/C südöstlich von Manschnow	FO 650	Konz.-Raum, 3 Stellungen	45	FO 650		50
53	Frankfurt	7	N-33-126-A	Frankfurt / Seelow (Stadtkreis Frankfurt)	51/B östlich von Rathstock	FO 651	Konz.-Raum, 3 zerstörte Bunker, 40 Kfz-Deckungen, Bauschutt	20	FO 651	Stark ausgebaut, 3 zerstörte Bunker, Bauschutt	20

Signatur	Karte	Blatt	Nomenklatur	Kreis	Lage	Katalog	Nutzung	ha	Katalog	Nutzung	ha
54	Frankfurt	8	N-33-137-A	Frankfurt / Fürstenwalde und Beeskow (Fürstenwalde)	53/B östlich von Alt Golm	FO 653	Konz.-Raum, 30 Kfz-Deckungen	370	FO 653	Einzelne Stellungen, Kfz-Lehrbahn eingezäunt	500
55	Frankfurt	8	N-33-137-A	Frankfurt / Fürstenwalde	54/B südlich von Alt Golm	FO 654	Konz.-Raum, 5 Kfz-Deckungen, 1 Unterstand	270	FO 654	Einzelne Stellungen	200
56	Frankfurt	8	N-33-137-A	Frankfurt / Fürstenwalde	55/B südöstlich von Bad Saarow-Pieskow	FO 655	Konz.-Raum, 50 Kfz-Deckungen	60	FO 655	Ausgebaut	10
57	Frankfurt	8	N-33-137-A	Frankfurt / Beeskow und Fürstenwalde (Beeskow)	56/C zwischen Pieskow und Wilmersdorf	FO 656	Konz.-Raum, kein Ausbau	300	FO 656		300
58	Frankfurt	8	N-33-137-A	Frankfurt / Beeskow (Fürstenwalde)	57/A nördlich von Glienicke	FO 657	Konz.-Raum, 2 Bunker (Beton, 20 qm u. 15 qm), 4 Rak-Stellungen, 70 Kfz-Deckungen (teilw. neu)	320	FO 657	Teilw. ausgebaut, Müll und Bauschutt	300
59	Frankfurt	8	N-33-137-A	Frankfurt / Beeskow (Fürstenwalde)	58/B zwischen Lamitsch und Herzberg	FO 658	Konz.-Raum, 3 Bunker (Beton, je 20 qm), 25 Kfz-Deckungen, 2 km Marschstraße	250	FO 658	Gut ausgebaut, 3 Bunker	100
ident. mit 46	Frankfurt	8 und 5	N-33-137-A und N-33-125-C	Frankfurt / Beeskow	94/B nordwestlich von Rauen	FO 694	Konz.-Raum, 15 Kfz-Deckungen				

Verzeichnis der inoffiziell genutzten Standorte der GSSD

Signatur	Karte	Blatt	Nomenklatur	Kreis	Lage	Katalog	Nutzung	ha	Katalog	Nutzung	ha
60	Frankfurt	8	N-33-137-A	Frankfurt / Beeskow	685/A östlich von Görzig	FO 685	Fm-K-Meßpunkt, Bunker, Hügel	0,3			
61	Frankfurt	9	N-33-137-B	Frankfurt / Fürstenwalde und Stadtkreis Frankfurt (Oder)	59/C östlich von Biegen	FO 659	Konz.-Raum, 10 verf. Deckungen	130	FO 659		
62	Frankfurt	9	N-33-137-B	Frankfurt / Eisenhüttenstadt und Stadtkreis Frankfurt (Oder) (Bad Freienwalde)	60/B südöstlich von Hohenwalde	FO 660	Konz.-Raum, 55 Kfz-Deckungen	255	FO 660	Ausgebaute Stellungen	100
63	Frankfurt	9	N-33-137-B	Frankfurt / Beeskow (Fürstenwalde)	61/B südlich von Raßmanns-dorf am westlichen Blattrand	FO 661	Konz.-Raum, kein Ausbau	90	FO 661	Ausbildungsgelände	90
64	Frankfurt	9 und 16	N-33-137-B und N-33-138-A	Frankfurt / Stadtkreis Frankfurt (Oder)	62/A östlich von Markendorf	FO 662	Konz.-Raum, Kfz-Lehrbahn, Stallungen, Schießstand, 40 Kfz-Deckungen, 5 km Marschstraße	250	FO 662		80
65	Frankfurt	9	N-33-137-B	Frankfurt / Eisenhüttenstadt	95/B westlich von Müllrose	FO 695	Konz.-Raum, 15 Kfz-Deckungen, 4 verf. Unterstände	20			

Verzeichnis der inoffiziell genutzten Standorte der GSSD

Signatur	Karte	Blatt	Nomenklatur	Kreis	Lage	Katalog	Nutzung	ha	Katalog	Nutzung	ha
66	Frankfurt	10	N-33-112-B	Frankfurt / Eberswalde	2/C westlich von Chorin	FO 602	Ausb.-Gelände, keine Bebauung	150	FO 602	Ausbildungsgelände	200
67	Frankfurt	10	N-33-112-B	Frankfurt / Eberswalde	3/C zwischen Senftenhütte und Chorin	FO 603	Ausb.-Gelände, keine Bebauung	50	FO 603	Ausbildungsgelände	
	Frankfurt	10 und 2	N-33-112-B und N-33-112-D	Frankfurt / Eberswalde	4 (gestrichen) 4 km östlich von Eberswalde				FO 604	Fahrschulstrecke	80
68	Frankfurt	10	N-33-112-B	Frankfurt / Eberswalde	702/A südwestlich von Herzsprung am Parsteiner See	FO 702	Objekt				
ident. mit 17	Frankfurt	11, 1 und 2	N-33-124-A N-33-112-C und N-33-112-D	Frankfurt / Bernau	20/B nördlich von Weesow am Blattrand	FO 620	Konz.-Raum, 1 Bunker (12 qm), 40 Kfz-Deckungen				
69	Frankfurt	11	N-33-124-A	Frankfurt / Bernau	29/C östlich von Birkholz	FO 629	Konz.-Raum, kein Ausbau	50	FO 629		40
70	Frankfurt	11	N-33-124-A	Frankfurt / Bernau	30/C westlich von Löhme	FO 630	Konz.-Raum, 10 verf. Stellungen	90	FO 630		90
71	Frankfurt	12	N-33-124-B	Frankfurt / Strausberg	31/C westlich von Strausberg	FO 631	Konz.-Raum, kein Ausbau	400	FO 631		450
72	Frankfurt	13 und 14	N-33-125-A und N-33-125-B	Frankfurt / Seelow	40/C östlich von Wulkow	FO 640	Konz.-Raum, kein Ausbau	15	FO 640		30
ident. mit 72	Frankfurt	14 und 13	N-33-125-B und N-33-125-A	Frankfurt / Seelow	40/C südlich von Marxwalde	FO 640	Konz.-Raum, kein Ausbau		FO 640		

Verzeichnis der inoffiziell genutzten Standorte der GSSD

Signatur	Karte	Blatt	Nomenklatur	Kreis	Lage	Katalog	Nutzung	ha	Katalog	Nutzung	ha
73	Frankfurt	15	N-33-136-B	Frankfurt / Fürstenwalde	52/C östlich von Markgraf-pieske	FO 652	Konz.-Raum, kein Ausbau	300	FO 652		300
ident. mit 64	Frankfurt	16 und 9	N-33-138-A und N-33-137-B	Frankfurt / Stadtkreis Frankfurt (Oder)	62/A südwest-lich von Frankfurt am Blattrand	FO 662	Konz.-Raum, Kfz-Lehrbahn, Stallungen, Schießstand, 40 Kfz-Deckungen, 5 km Marsch-straße				
74	Frankfurt	16	N-33-138-A	Frankfurt / Stadtkreis Frankfurt (Oder)	82/A im Süd-osten von Frankfurt	FO 682	Wohnungen, 48 WE, Leninallee 60-63	0,1			
75	Frankfurt	16	N-33-138-A	Frankfurt / Stadtkreis Frankfurt (Oder)	96/C nord-westlich von Lossow	FO 696	Konz.-Raum, 20 große verf. De-ckungen, 40 kl. verf. Deck., 2 km MS, Zuord-nung zur WGT nicht eindeutig	70			
76	Frankfurt	16	N-33-138-A	Frankfurt / Stadtkreis Frankfurt (Oder)	97/C nord-westlich von Lossow	FO 697	Konz.-Raum, 10 gr. Deckungen, 10 kl. Deck. Verfallen	15			
77	Frankfurt [eigentlich Neu-brandenburg]	17 und 18	N-33-100-A und N-33-100-B	Neubranden-burg / Templin	65/A nördlich von Gerswal-de am östli-chen Blatt-rand	FO 665	Führungsstelle, 1 Bunker (Be-ton, 200 qm), 70 Kfz-Deckungen	300	FO 665		100
78	Frankfurt [eigentlich Neu-brandenburg]	17 und 18	N-33-100-A und N-33-100-B	Neubranden-burg / Prenzlau	66/B südlich von Beenz, am östlichen Blattrand	FO 666	Konz.-Raum, 2 Unterstände, 100 Deckungen	400	FO 666		100

Verzeichnis der inoffiziell genutzten Standorte der GSSD

Signatur	Karte	Blatt	Nomenklatur	Kreis	Lage	Katalog	Nutzung	ha	Katalog	Nutzung	ha
79	Frankfurt [eigentlich Neu-brandenburg]	17	N-33-100-A	Neubranden-burg / Templin	67/B östlich von Haßleben	FO 667	Konz.-Raum, 1 Bunker (Beton, 25 qm), 145 Kfz-Deckungen	30	FO 667		80
80	Frankfurt [eigentlich Neu-brandenburg]	17	N-33-100-A	Neubranden-burg / Prenzlau und Templin	68/A nördlich von Haßleben	FO 668	Führungsstelle, 1 Bunkeranlage (Beton, 800 qm), 1 Bunker (Beton, 25 qm), 380 Kfz-Deckungen, 3 km MS (teilw. Beton)	500	FO 668		80
81	Frank-furt[eigentlich Neu-brandenburg]	17	N-33-100-A	Neubranden-burg / Temp-lin	91/B nordöst-lich von Boit-zenburg	FO 691	Konz.-Raum, 100 Kfz-Deckungen	150			
82	Frankfurt [eigentlich Neu-brandenburg]	17	N-33-100-A	Neubranden-burg / Templin	92/B nördlich von Wich-mannsdorf	FO 692	Konz.-Raum, 1 Bunker (Beton, 40 qm), 10 Kfz-Deckungen	15			
83	Frankfurt [eigentlich Neu-brandenburg]	17	N-33-100-A	Neubranden-burg / Prenzlau	700/C west-lich von Kröchlendorff	FO 700	Konz.-Raum, 10 verf. Deckungen	70			
84	Frankfurt [eigentlich Neu-brandenburg]	18	N-33-100-B	Neubranden-burg / Templin	64/A westlich von Pinnow	FO 664	Konz.-Raum, 3 Bunker (Beton, je 10 qm), 210 Kfz-Deckungen	50	FO 664		150
ident. mit 77	Frankfurt [eigentlich Neu-brandenburg]	18 und 17	N-33-100-B und N-33-100-A	Neubranden-burg / Templin	65/A nördlich von Gerswal-de, am westli-chen Blatt-rand	FO 665	Führungsstelle, 1 Bunker (Be-ton, 200 qm), 70 Kfz-Deckungen		FO 665		

Verzeichnis der inoffiziell genutzten Standorte der GSSD

Signatur	Karte	Blatt	Nomenklatur	Kreis	Lage	Katalog	Nutzung	ha	Katalog	Nutzung	ha
ident. mit 78	Frankfurt [eigentlich Neu-brandenburg]	18 und 17	N-33-100-B und N-33-100-A	Neubranden-burg / Prenzlau	66/B westlich von Hof Steinhagen, am westlichen Blattrand	FO 666	Konz.-Raum, 2 Unterstände, 100 Deckungen		FO 666		
85	Frankfurt [eigentlich Neu-brandenburg]	19	N-33-100-C	Neubranden-burg / Templin	69/C nord-westlich von Vietmanns-dorf	FO 669	Konz.-Raum, 5 verf. Deckungen	10	FO 669		10
86	Frankfurt [eigentlich Neu-brandenburg]	19 und 20	N-33-100-C und N-33-99-D	Neubranden-burg / Templin	70/A westlich von Viet-mannsdorf, am westlichen Blattrand	FO 670	Führungsstelle, 2 größere Bun-ker, 17 Kfz-Deckungen	350	FO 670		80
87	Frankfurt [eigentlich Neu-brandenburg]	19	N-33-100-C	Neubranden-burg / Templin	79/A südöst-lich von Gollin	FO 679	Nahmark.-Punkt zum FP Groß Dölln, Standort Beiersdorf	0,7			
88	Frankfurt [eigentlich Neu-brandenburg]	19	N-33-100-C	Neubranden-burg / Templin	90/B südlich von Viet-mannsdorf	FO 690	Konz.-Raum, 1 Bunker (20 qm)	10			
ident. mit 86	Frankfurt [eigentlich Neu-brandenburg]	20 und 19	N-33-99-D und N-33-100-C	Neubranden-burg / Templin	70/A östlich von Storkow, am östlichen Blattrand	FO 670	Führungsstelle, 2 größere Bun-ker, 17 Kfz-Deckungen		FO 670		
89	Frankfurt [eigentlich Neu-brandenburg]	20	N-33-99-D	Neubranden-burg / Templin	71/B nordöst-lich von Stor-kow	FO 671	Konz.-Raum, 13 Kfz-Deckungen	80	FO 671		80
90	Frankfurt [eigentlich Neu-brandenburg]	20	N-33-99-D	Neubranden-burg / Templin	72/B östlich von Hammel-spring	FO 672	Konz.-Raum, 18 Kfz-Deckungen	50	FO 672		20
91	Frank-furt[eigentlich Neu-brandenburg]	20	N-33-99-D	Neubranden-burg / Temp-lin	75/A südlich von Beutel	FO 675	Ausb.-Gelände ?	60	FO 675		60

Verzeichnis der inoffiziell genutzten Standorte der GSSD

Signatur	Karte	Blatt	Nomenklatur	Kreis	Lage	Katalog	Nutzung	ha	Katalog	Nutzung	ha
92	Frankfurt [eigentlich Neu-brandenburg]	20	N-33-99-D	Neubranden-burg / Templin	77/A südlich von Storkow	FO 677	Fla-Rak-Stellgn, massiv ausge-baut	12,2	FO 677		
93	Frankfurt [eigentlich Neu-brandenburg]	20	N-33-99-D	Neubranden-burg / Templin	78/A mittig zwischen Storkow und Grunewald	FO 78	Fernmark.-Punkt, zum FP Groß Dölln, Standort Grunewald	0,9			
94	Frankfurt [eigentlich Neu-brandenburg]	20	N-33-99-D	Neubranden-burg / Templin	87/A südlich von Annen-walde	FO 687	Ausb.-Gelände, Waldschäden	100			
95	Frankfurt [eigentlich Neu-brandenburg]	20	N-33-99-D	Neubranden-burg / Templin	88/C südwest-lich von Röd-delin	FO 688	Ausb.-Gelände, Waldschäden	30			
96	Frankfurt [eigentlich Neu-brandenburg]	20	N-33-99-D	Neubranden-burg / Templin	89/B südöst-lich von Hin-denburg	FO 689	Konz.-Raum, 20 Kfz-Deckungen	20			
97	Frankfurt [eigentlich Neu-brandenburg]	21	N-33-99-B	Neubranden-burg / Templin	73/C westlich von Ruten-berg, von Südwesten nach Nordos-ten verlaufend	FO 673	Ausb.-Gelände ?	350	FO 673		350
98	Frankfurt [eigentlich Neu-brandenburg]	21	N-33-99-B	Neubranden-burg / Templin	80/A südlich von Lychen	FO 680	Wohngebäude in Lychen Stüb-nitzsee (Som-merdatsche)	8,3			
99	Frankfurt [eigentlich Neu-brandenburg]	21	N-33-99-B	Neubranden-burg / Templin	86/C westlich von Ruten-berg	FO 686	Ausb.-Gelände, kein Ausbau	50			

Signatur	Karte	Blatt	Nomenklatur	Kreis	Lage	Katalog	Nutzung	ha	Katalog	Nutzung	ha
	Frankfurt [eigentlich Neubranden-burg sowie Potsdam, siehe Potsdam, Lfd. Nr. 9]	21 sowie 1 und 32	N-33-99-B sowie N-33-99-A und N-33-99-B	Neubranden-burg / Templin und Potsdam / Gransee (Templin und Gransee)	74/B Forts. von PM 609, westlich von Lychen am westlichen Blattrand. In Potsdam KB.1, Objekt Nr. 9	FO 674	Konz.-Raum, 50 Kfz-Deckungen	50	FO 674		50
100	Frankfurt	22	N-33-137-D	Frankfurt / Beeskow	98/B nord-westlich von Leeskow	FO 698	Konz.-Raum, 10 Kfz-Deckungen	20			
101	Frankfurt	22	N-33-137-D	Frankfurt / Beeskow	99/C nordöst-lich von Leeskow	FO 699	Konz.-Raum, 5 Kfz-Deckungen, 1 verf. Unter-stand	10			
ident. mit 48	Frankfurt	23	N-33-125-C	Frankfurt / Fürstenwalde	701/A nördlich von Fürsten-walde, nahe Neuendorf	FO 701	Flugplatz				
1	Cottbus	1	M-33-15-D	Cottbus / Bad Lieben-werda	2/B westlich von Kröbeln	CS 602	Konz.-Raum, 80-100 Stellun-gen (fasch.)	50	CS 602	80-100 Stellungen (teilw. verfallen)	30
2	Cottbus	1	M-33-15-D	Cottbus / Bad Lieben-werda	3/B südwest-lich von Ko-silenzien	CS 603	Konz.-Raum, 30 Stellungen (fasch.)	6	CS 603	30 Stellungen (teilw. verfallen)	5
3	Cottbus	1	M-33-15-D	Cottbus / Bad Lieben-werda	4/B westlich von Kosilen-zien	CS 604	Konz.-Raum, 100-130 Stel-lungen (fasch.)	50	CS 604	100-130 Stellun-gen (teilw. verfal-len)	50
4	Cottbus	1	M-33-15-D	Cottbus / Bad Lieben-werda	5/B östlich von Möglenz	CS 605	Konz.-Raum, ca. 200 Stellun-gen (fasch.)	110	CS 605	Ca. 200 Stellungen (teilw. verfallen)	110

Verzeichnis der inoffiziell genutzten Standorte der GSSD

Signatur	Karte	Blatt	Nomenklatur	Kreis	Lage	Katalog	Nutzung	ha	Katalog	Nutzung	ha
5	Cottbus	2	M-33-16-A	Cottbus / Finsterwalde Bad	6/A westlich von Finster-walde und nördlich von Eichholz	CS 606	Fa-Knoten, 1 Bunker (Beton, 2 stöckig, 100 qm), umzäunt	0,1			
6	Cottbus	2	M-33-16-A	Cottbus / Finsterwalde	CS 611\A östlich von Rückersdorf						
7	Cottbus	3	N-33-136-D	Cottbus / Lübben	7/A südwest-lich von Krausnick	CS 607	Führungsstelle, 1 Bunker (Be-ton, 350 qm), 2 Eingänge	0,1			
8	Cottbus	4	N-33-4-C	Cottbus / Lübben	8/B südlich von Weißack	CS 608	Konz.-Raum, 7 Unterstände (Holz, je 10 qm), 50 Kfz-Deckungen (fasch.), 100 Schützenmul-den	1,3			
9	Cottbus	5	N-33-4-B	Cottbus / Lübben	9/B nordwest-lich von Lüb-ben	CS 609					
10	Cottbus	5	N-33-4-B	Cottbus / Lübben	10/C westlich von Lübben	CS 610					
1	Magdeburg	1	N-32-120-B	Magdeburg / Osterburg (Havelberg)	1/B südlich von Rühstädt	MG 601	Konz.-Raum, 15 Kfz-Deckungen	10	MG 601	15 Kfz-Deckungen	
2	Magdeburg	2 und 4	N-32-109-A und N-32-109-C	Magdeburg / Havelberg (Havelberg, Osterburg)	2/B östlich Ortsrand von Havelberg, gestrichen	MG 602	Konz.-Raum, 20 Kfz-Deckungen, Zufahrtsstraße mit Eisenbahn-schwellen be-festigt	0,8	MG 602	20 Kfz-Deckungen, Zufahrtsstraße mit Eisenbahnschwel-len befestigt	3

Verzeichnis der inoffiziell genutzten Standorte der GSSD

Signatur	Karte	Blatt	Nomenklatur	Kreis	Lage	Katalog	Nutzung	ha	Katalog	Nutzung	ha
3	Magdeburg	3	N-32-120-C	Magdeburg / Stendal	4/B am Südrand von Schorstedt	MG 604	Konz.-Raum, gemauerter Führungspunkt ca. 12-15 qm	0,1	MG 604	Gemauerter Führungspunkt ca. 12-15 qm	0,2
4	Magdeburg	3	N-32-120-C	Magdeburg / Stendal	5/B mittig zwischen Döbberkau und Grassau	MG 605	Konz.-Raum, 20 Panzerstellungen	2,2	MG 605	20 Panzerstellungen	2,2
5	Magdeburg	3und7	N-32-120-CundN-32-132-A	Magdeburg / Stendal	6/C ca. 1,5 km westlich von Grassau, am südlichen Blattrand	MG 606	Konz.-Raum, Panzermarschstraßen	10	MG 606	Panzermarschstraßen	
ident. mit 2	Magdeburg	4 und 2	N-33-109-C und N-33-109-A	Magdeburg / Havelberg (Havelberg, Osterburg)	2 östlicher Ortsrand von Havelberg, gestrichen am 16.03.92	MG 602	Konz.-Raum, 20 Kfz-Deckungen, Zufahrtsstraße mit Eisenbahnschwellen befestigt		MG 602	20 Kfz-Deckungen, Zufahrtsstraße mit Eisenbahnschwellen befestigt	
6	Magdeburg	4	N-33-109-C	Magdeburg / Osterburg (Stendal)	7/B nordwestlich von Sandau	MG 607	Konz.-Raum, 20 Kfz-Deckungen	1	MG 607	3 betonierte Deichübergänge	1
7	Magdeburg	4	N-33-109-C	Magdeburg / Havelberg (Stendal)	8/A am westlichen Ortsrand von Sandau	MG 608	Ausb.-Gelände, 1 Tribüne (Stahlkonstruktion), B-Stelle, 2 Bunker (Ziegel), vermutl. gemeins. Nutzung mit NVA	5	MG 608	1 Tribüne (Stahlkonstruktion), B-Stelle, 20 Panzerstellungen, 2 Bunker (Ziegel)	2
8	Magdeburg	4	N-33-109-C	Magdeburg / Havelberg	9/C zwischen Wulkau und Altenzaun	MG 609	Konz.-Raum, Marschstraßen	10	MG 609	Marschstraßen	2
9	Magdeburg	5	N-32-131-A	Magdeburg / Gardelegen	97/A östlich von Klötze	MG 697	Führungsstelle, 2 Bunker (Be-	8			

Signatur	Karte	Blatt	Nomenklatur	Kreis	Lage	Katalog	Nutzung	ha	Katalog	Nutzung	ha
							ton, 10 qm), Stellungen				
10	Magdeburg	5 und 6	N-32-131-A und N-32-131-B	Magdeburg / Gardelegen (Stendal)	16/B östlich von Jeggau am östlichen Blattrand	MG 616	Konz.-Raum, 20 Kfz-Deckungen, Infanteriestellungen	40	MG 616	3 Kfz-Deckungen	3
11	Magdeburg	6	N-32-131-B	Magdeburg / Gardelegen	14/A südlich von Kakerbeck	MG 614	Führungsstelle, massive 2 Bunker (fernmeldemäßig verbunden)	6	MG 614	2 massive Bunker (fernmeldemäßig verbunden)	0,2
12	Magdeburg	6	N-32-131-B	Magdeburg / Gardelegen	15/A südwestlich von Wernstedt	MG 615	Führungsstelle, Bunker (Holz) mit umliegenden Kfz-Deckungen	6	MG 615	Bunker (Holz) mit umliegenden Kfz-Deckungen	1
ident. mit 10	Magdeburg	6 und 5	N-32-131-B und N-32-131-A	Magdeburg / Gardelegen (Stendal)	16/B nordwestlich von Solpke bis zum westlichen Blattrand	MG 616	Konz.-Raum, 20 Kfz-Deckungen, Infanteriestellungen		MG 616	3 Kfz-Deckungen	
13	Magdeburg	6	N-32-131-B	Magdeburg / Gardelegen	18/B nordwestlich von Gardelegen	MG 618	Konz.-Raum, 6 Kfz-Deckungen	17	MG 618	6 Kfz-Deckungen	1
14	Magdeburg	6 und 7	N-32-131-B und N-32-132-A	Magdeburg / Gardelegen	19/B östlich von Gardelegen	MG 619	Konz.-Raum, Kfz-Deckungen	40	MG 619	Kfz-Deckungen	0,5
ident. mit 5	Magdeburg	7 und 3	N-32-132-A und N-32-120-C	Magdeburg / Stendal	6/C nördlich von Kläden, am nördlichen Blattrand	MG 606	Konz.-Raum, Panzermarschstraßen		MG 606	Panzermarschstraßen	
ident. mit 14	Magdeburg	7 und 6	N-32-132-A und N-32-131-B	Magdeburg / Gardelegen	19/B nördlich von Jävenitz, am westlichen Blattrand	MG 619	Konz.-Raum, Kfz-Deckungen		MG 619	Kfz-Deckungen	

Verzeichnis der inoffiziell genutzten Standorte der GSSD

Signatur	Karte	Blatt	Nomenklatur	Kreis	Lage	Katalog	Nutzung	ha	Katalog	Nutzung	ha
15	Magdeburg	7	N-32-132-A	Magdeburg / Stendal	21/C westlich von Möringen	MG 621	Konz.-Raum, kein Ausbau	3	MG 621	Bunker (Beton)	0,3
16	Magdeburg	7	N-32-132-A	Magdeburg / Gardelegen	22/B zwischen Lindstedt und Seethen	MG 622	Konz.-Raum, beräumte Stellungen und Bunker	2	MG 622	Beräumte Stellungen und Bunker	2
17	Magdeburg	7	N-32-132-A	Magdeburg / Gardelegen	23/B südlich von Lindstedt	MG 623	Konz.-Raum, Kfz-Deckungen planiert	5	MG 623	Kfz-Deckungen planiert	2
18	Magdeburg	7	N-32-132-A	Magdeburg / Stendal	76/C zwischen Badingen, Steinfeld und Möringen	MG 676	Ausb.-Gelände, kein Ausbau	8			
19	Magdeburg	7	N-32-132-A	Magdeburg / Gardelegen	77/B östlich von Seethen	MG 677	Führungsstelle, 1 Bunker (Beton,10 qm), 4 eingegrabene Kofferaufbauten	5			
20	Magdeburg	8	N-33-121-A	Magdeburg / Genthin	25 / im Osten von Jerichow (gestrichen am 04.09.91) ist MG 039				* MG 039	* Liegenschaft, MG 039	
21	Magdeburg	8	N-33-121-A	Magdeburg / Havelberg	705/A östlich von Hohengöhren, nahe Schönhauser Damm	MG 705	Flugplatz				
22	Magdeburg	9	N-32-131-C	Magdeburg / Klötze	28/B nördlich von Gehrendorf	MG 628	Konz.-Raum, Stellungen und Unterstände eingefallen	3	MG 628	Stellungen und Unterstände eingefallen	3
23	Magdeburg	10	N-32-131-D	Magdeburg / Gardelegen (Haldensle-	29/C zwischen Ziepel und Jerchel	MG 629	Konz.-Raum, kein Ausbau	3	MG 629	Kfz-Deckungen, Bunker	3

Signatur	Karte	Blatt	Nomenklatur	Kreis	Lage	Katalog	Nutzung	ha	Katalog	Nutzung	ha
				ben)							
24	Magdeburg	10	N-32-131-D	Magdeburg / Haldensleben	30/B östlich nahe Dorst	MG 630	Konz.-Raum, ca. 300 m langes Graben- und Bunkersystem, 1 zentraler Bunker (Einsturzgefahr)	2	MG 630	Ca. 300 m langes Graben- und Bunkersystem, 1 zentraler Bunker (Einsturzgefahr)	2
25	Magdeburg	11	N-32-132-C	Magdeburg / Wolmirstedt (Burg, Haldensleben)	31/B vom südlichen Blattrand, westlich von der Fernverkehrsstraße 189	MG 631	Konz.-Raum, 40 Kfz-Deckungen	1	MG 631	Kfz-Deckungen auf einer Fläche 500 x 500 m	25
26	Magdeburg	12	N-32-143-B	Magdeburg / Haldensleben	38/A südöstlich von Neuenhofe	MG 638	Marschstraße, ca. 1 km über ein Pachtfeld, vermutl. Privateigentum	3,5	MG 638	Wilde Mülldeponie im Entstehen	3,5
27	Magdeburg	13	N-32-144-A	Magdeburg / Wolmirstedt	40/A nördlich von Samswegen	MG 640	Konz.-Raum, 80 Kfz-Deckungen, 1 Bunker, Container	13	MG 640 *	40 Kfz-Deckungen, 1 Bunker * 40 Kfz-Deckungen, 1 Unterstand	6,3
28	Magdeburg	13und16	N-32-144-AundN-32-144-C	Magdeburg / Stadtkreis Magdeburg	44/A am östlichen Ortsrand von Magdeburg	MG 644	Ausb.-Gelände, Marschstraßen, 20 Panzerstellungen, Übersetz- stelle (Buhnenköpfe an beiden Seiten zerstört), 2	20	MG 644	Marschstraßen, 20 Panzerstellun-gen, Übersetzstelle (Buhnenköpfe an beiden Seiten zerstört)	40

Signatur	Karte	Blatt	Nomenklatur	Kreis	Lage	Katalog	Nutzung	ha	Katalog	Nutzung	ha
							Kfz-Koffer				
29	Magdeburg	13	N-32-144-A	Magdeburg / Wolmirstedt	704/A östlich von Wolmirstedt	MG 704	Trafo, Blechschuppen (1,5 x 1,5 x 2,5 m)	0,1			
30	Magdeburg	14	N-32-144-B	Magdeburg / Wolmirstedt	45 östlich von Reesen, gestrichen						
31	Magdeburg	14	N-32-144-B	Magdeburg / Burg (Magdeburg)	46/A am südlichen Ortsrand von Pietzpuhl	MG 646	Führungsstelle, Deckungen, 1 Betonbunker (60 qm), Teile von Unterständen KWSU	3	MG 646	Deckungen, 1 Betonbunker (60 qm), Teile von Unterständen KWSU	6
32	Magdeburg	14	N-32-144-B	Magdeburg / Burg (Magdeburg)	47/B ca. 2 km nordöstlich von Pietzpuhl	MG 647	Konz.-Raum, 150-200 Kfz-Deckungen und Panzerstellungen	3	MG 647	150-200 Kfz-Deckungen und Panzerstellungen	220
33	Magdeburg	14	N-32-144-B	Magdeburg / Burg	69/C nördlich von Burg	MG 649	500 m langer Wall	0,3	MG 669	500 m langer Wall	0,3
34	Magdeburg	14	N-32-144-B	Magdeburg / Burg	74/B nordöstlich von Burg	MG 674	Konz.-Raum, Kfz-Deckungen, Panzerfahrstrecke	50	MG 674	Kfz-Deckungen, Panzerfahrstrecke	150
35	Magdeburg	15	N-33-133-A	Magdeburg / Burg	42/C südwestlich von Gladau	MG 642	Konz.-Raum, 2 Kfz-Deckungen	1	MG 642	Schützenstellungen, Kfz-Deckungen, Panzerstellungen	0,5
36	Magdeburg	15	N-33-133-A	Magdeburg / Burg	43/B nördlich von Lüttgenziatz	MG 643	Konz.-Raum, ca. 120 Kfz-Deckungen und	8	MG 643	Ca. 200 Kfz-Deckungen und Panzerstellungen	105

Signatur	Karte	Blatt	Nomenklatur	Kreis	Lage	Katalog	Nutzung	ha	Katalog	Nutzung	ha
							Panzerstellungen, 1 Bunker (Beton, 8 qm)				
37	Magdeburg	15	N-33-133-A	Magdeburg / Burg	45/B nördlich von Lübars und Klein Lübars	MG 645	Konz.-Raum, ca. 20 Kfz-Deckungen	6	MG 645	Ca. 20 Kfz- Deckungen	200
38	Magdeburg	15	N-33-133-A	Magdeburg / Burg	48/B südlich von Wüstenjerichow	MG 648	Konz.-Raum, Laufgräben, Panzerstellungen	2	MG 648	Laufgräben, Panzerstellungen	
39	Magdeburg	15	N-33-133-A	Magdeburg / Genthin	49/A östlich von Hohenseeden	MG 649	Führungsstelle, Stellungen für SPW, SPz (fasch.) eingezäunte Bunkeranlagen (Beton) u. fasch. Grabensystem, 2 Ziegelhäuser	1	MG 649 *	Stellungen für SPW, SPz, eingezäunte Bunkeranlagen (Beton) u. fasch. Grabensystem * Stellungen für SPW, SPz, eingezäunte Bunkeranlage (Beton) 2 Ziegelhäuser u. fusch. Grabenanlagen	100
40	Magdeburg	15	N-33-133-A	Magdeburg / Burg, Genthin (Burg)	50/b südöstlich von Hohenseeden	MG 650	Konz.-Raum, 15 Kfz-Deckungen	8	MG 650	Kfz-Deckungen	
41	Magdeburg	15	N-33-133-A	Magdeburg / Genthin	90/B südlich von Tucheim	MG 690	Konz.-Raum, 18 Pz-Stellungen	2			
42	Magdeburg	15	N-33-133-A	Magdeburg / Genthin	92/B nordöstlich von Schopsdorf	MG 692	Konz.-Raum, 10 Schützenstellungen	1			
43	Magdeburg	15	N-33-133-A	Magdeburg / Genthin	93/A östlich von Gladau	MG 693	Trafo, Stahlblechgebäude	0,1			

Signatur	Karte	Blatt	Nomenklatur	Kreis	Lage	Katalog	Nutzung	ha	Katalog	Nutzung	ha
							10 qm				
44	Magdeburg	15	N-33-133-A	Magdeburg / Wolmirstedt	700/B nord-östlich von Rietzel	MG 700	Marschstraße, Schäden	3			
45	Magdeburg	15	N-33-133-A	Magdeburg / Wolmirstedt und Genthin	701/B südlich von Tucheim	MG 701	Konz.-Raum, Kfz-Deckungen (fasch.)	0,5			
46	Magdeburg	16	N-32-144-C	Magdeburg / Wolmirstedt	32/A nördlich von Niedern-dodeleben	MG 632	Radarstation, Wasserturm, Mauerreste	1,5			
ident. mit 28	Magdeburg	16 und 13	N-32-144-C und N-32-144-B	Magdeburg / Stadtkreis Magdeburg	44/A am östlichen Ortsrand von Magdeburg	MG 644	Ausb.-Gelände, Marschstraßen, 20 Panzerstellungen, Übersetzstelle (Buhnenköpfe an beiden Seiten zerstört), 2 Kfz-Koffer		MG 644	Marschstraßen, 20 Panzerstellungen, Übersetzstelle (Buhnenköpfe an beiden Seiten zerstört)	
47	Magdeburg	17	N-32-144-D	Magdeburg / Schönebeck	57/A nördlich von Elbenau	MG 657	Lager, 4 gemauerte Schuppen (je 8-15 qm)	1	MG 657	4 gemauerte Schuppen	2
48	Magdeburg	17	N-32-144-D	Magdeburg / Schönebeck	58/B nördlich von Elbenau	MG 658	Führungsstelle, 1 Bunker (Beton, 8 qm), Kfz-Deckungen	0,1	MG 658	1 Bunker (Beton), Kfz-Deckungen	0,4
49	Magdeburg	17	N-32-144-D	Magdeburg / Schönebeck	59/B westlich von Gommern	MG 659	Konz.-Raum, 8 Kfz-Deckungen	2	MG 659	Kfz-Deckungen	
50	Magdeburg	17	N-32-144-D	Magdeburg / Schönebeck	60/B nördlich von Plötzky	MG 660	Führungsstelle, 10 Kfz-Deckungen, 1 Bunker (Beton,	0,2	MG 660	10 Kfz-Deckungen, 1 Bunker (Beton)	4

Verzeichnis der inoffiziell genutzten Standorte der GSSD

Signatur	Karte	Blatt	Nomenklatur	Kreis	Lage	Katalog	Nutzung	ha	Katalog	Nutzung	ha
							16 qm)				
51	Magdeburg	18	M-32-10-A	Magdeburg / Wernigerode	62/B westlich von Veckenstedt	MG 662	Konz.-Raum, 2 Bunker (Holz), Stellungen	0,1	MG 662 *	2 Bunker (Holz), Stellungen * 2 Holzunterstände, Stellungen	
52	Magdeburg	19	M-32-10-B	Magdeburg / Halberstadt	61 nördlich von Zilly gestrichen				* 61 gestrichen	* 2 Bunker, Umzäunung mit Stacheldraht gestrichen! Lieg. MG 122	
53	Magdeburg	19	M-32-10-B	Magdeburg / Halberstadt	63/B südlich von Badersleben	MG 663	Ausb.-Gelände, Umzäunung mit Stacheldraht	2	MG 663	Umzäunung mit Stacheldraht	6,5
54	Magdeburg	19	M-32-10-B	Magdeburg / Wernigerode	69 oder 73 nordöstlich von Langeln, gestrichen	MG 669			* 69 oder 73 gestrichen	* Bunker (Beton) gestrichen! Liegensch. MG 127	
55	Magdeburg	20	M-32-11-A	Magdeburg / Halberstadt (Wernigerode)	64/B zwischen Eilenstedt und Schwanebeck	MG 664	Konz.-Raum, 1 Bunker (Ziegel) 12 qm, Bunker (Holz), Kfz-Deckungen, Gruppenstellungen	50	MG 664*	1 Bunker (Ziegel) 12 qm, Bunker (Holz), Kfz-Deckungen, Gruppen-stellungen * Gemauerte Bunker (ca. 12 qm) Gruppenstellungen, Holzunterstän-de, Kfz-Deckungen	4

Verzeichnis der inoffiziell genutzten Standorte der GSSD

Signatur	Karte	Blatt	Nomenklatur	Kreis	Lage	Katalog	Nutzung	ha	Katalog	Nutzung	ha
56	Magdeburg [sowie Halle]	20 und 22	M-32-11-A und M-32-11-C	Magdeburg / Halberstadt und Halle / Quedlinburg (Quedlinburg)	65/B östlich von der südwestlichen Blattecke am südlichen Blattrand	MG 665	Konz.-Raum, 20 Kfz-Deckungen	3	MG 665	Panzerstellungen, Kfz-Deckungen	
57	Magdeburg [sowie Halle]	20	M-32-11-A	Magdeburg / Halberstadt und Halle / Quedlinburg (Quedlinburg)	66 südöstlich von Harsleben	MG 666	Konz.-Raum, Kfz-Deckungen	15	MG 666	Kfz-Deckungen	
58	Magdeburg	21	M-3-1-A	Magdeburg / Zerbst	68/B nördlich von Zerbst	MG 668	Konz.-Raum, 10 Kfz-Deckungen	2	MG 668	10 Kfz-Deckungen	
59	Magdeburg	21	M-3-1-A	Magdeburg / Zerbst	70/B nordöstlich von Pulspforde	MG 670	? Feldlager, Ausbildungsgelände	2,4	MG 670	Ausbildungsgelände-Feldlager	2,4
60	Magdeburg	21	M-3-1-A	Magdeburg / Zerbst	71/B östlich von Jütrichau	MG 671	Konz.-Raum, 30 Kfz-Deckungen	40	MG 671	30 Kfz-Deckungen	
61	Magdeburg	21	M-3-1-A	Magdeburg / Zerbst	69 gestrichen, ersetzt durch 72/A nördlich von Zerbst	MG 672	Nahmarkierungen zum FP Zerbst	0,2	MG 672	Nahmarkierungen zum FP Zerbst	0,2
62	Magdeburg [eigentlich Halle]	22	M-32-11-C	Halle / Quedlinburg	33/A gestrichen, westlich von Quedlinburg (mit Hinweis: entspricht HL 133)	MG 633	Konz.-Raum, Wall 4 m hoch, gemauerter Unterstand (4 qm), Mauerreste 50 cm, 30 x 30 m Betonschwellen, Kfz-Deckungen	8			

Verzeichnis der inoffiziell genutzten Standorte der GSSD

Signatur	Karte	Blatt	Nomenklatur	Kreis	Lage	Katalog	Nutzung	ha	Katalog	Nutzung	ha
ident. mit 56	Magdeburg [sowie Halle]	22 und 20	M-32-11-C und M-32-11-A	Magdeburg / Halberstadt und Halle / Quedlinburg	65/B östlich von der nord-westlichen Blattecke am nördlichen Blattrand	MG 665	Konz.-Raum, 20 Kfz-Deckungen		MG 665	Panzerstellungen, Kfz-Deckungen	
63	Magdeburg [eigentlich Halle]	22	M-32-11-C	Halle / Quedlinburg	67/B südöst-lich von Quedlinburg	MG 667	Konz.-Raum, 1 Bunker (Ziegel), umzäunt, Pan-zerstellungen, Kfz-Deckungen	25	MG 667	1 Bunker (Ziegel), umzäunt, Panzer-stellungen, Kfz-Deckungen	1
64	Magdeburg [eigentlich Halle]	22	M-32-11-C	Halle / Qued-linburg	östlich von Friedrichs-brunn (mit Hinweis: STOL-ZIEL 106 RiFu, unbestätigt)						
	Magdeburg [eigentlich Halle, siehe Lfd. Nr. 32]	22	M-32-11-C	Halle / Quedlinburg	HL 638 süd-lich von Ditfurt						
	Magdeburg [eigentlich Halle, siehe Lfd. Nr. 33]	22	M-32-11-C	Halle / Quedlinburg	ottbus süd-östlich von Ditfurt						
1	Halle	1	M-33-1-A	Halle / Roßlau	3/B zwischen Jütrichau, Mühlsdorf, Natho, Streetz und Tornau	HL 603	Führungsstelle, Gefechtsstand 7. PD: 2 Bunker (Beton), ca. 150 Pz-Stellungen	600	HL 603 *	Gefechtsstand 7. PD: 2 Bunker (Be-ton), ca. 150 Pz-Stellungen * Kinderferienlager WGT, umzäunt, Marschstraßen, Konzentrierungs-raum, Ausbil-	600

Verzeichnis der inoffiziell genutzten Standorte der GSSD

Signatur	Karte	Blatt	Nomenklatur	Kreis	Lage	Katalog	Nutzung	ha	Katalog	Nutzung	ha
										dungsgelände	
2	Halle	1	M-33-1-A	Halle / Roßlau	4/C zwischen Roßlau und Streetz	HL 604	Konz.-Raum, keine Bebauung	10	* HL 604	* Kinderferienlager WGT, umzäunt, Marschstraßen, Konzentrierungs-raum, Ausbil-dungsgelände	
3	Halle	1 und 2	M-33-1-A und M-33-1-B	Halle / Roßlau	5/B östlich von Natho am östlichen Blattrand	HL 605	Führungsstelle, Rückw. Füh-rungsstelle 7. PzD: 1 Bunker (Beton), ca. 300 Kfz-Deckungen	5	HL 605 *	Rückw. Führungs-stelle 7. PzD:1 Bunker (Beton), ca. 300 Kfz-Deckungen * Kinderferienlager WGT, umzäunt, Marschstraßen, Konzentrierungs-raum, Ausbil-dungsgelände	300
4	Halle	1 und 2	M-33-1-A und M-33-1-B	Halle / Roßlau	6/C nordöst-lich von Natho am Blattrand	HL 606	Konz.-Raum, keine Bebauung	200	* HL 606	* Kinderferienlager WGT, umzäunt, Marschstraßen, Konzentrierungs-raum, Ausbil-dungsgelände	
5	Halle	1	M-33-1-A	Halle / Roßlau	7/C zwischen Wertlau und Brambach	HL 607	Konz.-Raum, keine Bebauung	300	* HL 607	* Kinderferienlager WGT, umzäunt, Marschstraßen, Konzentrierungs-raum, Ausbil-dungsgelände	

Verzeichnis der inoffiziell genutzten Standorte der GSSD

Signatur	Karte	Blatt	Nomenklatur	Kreis	Lage	Katalog	Nutzung	ha	Katalog	Nutzung	ha
ident. mit 3	Halle	2 und 1	M-33-1-B und M-33-1-A	Halle / Roßlau	5/B nördlich von Mühlstedt, am westlichen Blattrand	HL 605	Führungsstelle, Rückw. Führungsstelle 7. PzD: 1 Bunker (Beton), ca. 300 Kfz-Deckungen		HL 605 *	Rückw. Führungsstelle 7. PzD: 1 Bunker (Beton), ca. 300 Kfz-Deckungen * Kinderferienlager WGT, umzäunt, Marschstraßen, Konzentrierungsraum, Ausbildungsgelände	
ident. mit 4	Halle	2 und 1	M-33-1-B und M-33-1-A	Halle / Roßlau	6/C südwestlich von Ragösen, am Blattrand	HL 606	Konz.-Raum, keine Bebauung		* HL 606	* Kinderferienlager WGT, umzäunt, Marschstraßen, Konzentrierungsraum, Ausbildungsgelände	
6	Halle	2	M-33-1-B	Halle / Roßlau	8/B zwischen Thießen, Grochewitz und Düben	HL 608	Konz.-Raum, PzR 56: 8 Bunker (Beton), ca. 100 Pz-Stellungen	600	HL 608*	Konzentrierungsraum, PzR 56: 8 Bunker (Beton), ca. 100 Pz- Stellungen * Pioniermäßig ausgebaut, Stellungen für Panzer, SPW, Kfz-Deckungen, Bunker	600
7	Halle	2	M-33-1-B	Halle / Roßlau	9/B nördlich von Coswig	HL 609	Konz.-Raum, pioniermäßig ausgebaut, Stellungen für Panzer und SPW, Kfz-Deckungen, Bunker	50	HL 609	Pioniermäßig ausgebaut, Stellungen für Panzer, SPW, Kfz-Deckungen, Bunker	

Verzeichnis der inoffiziell genutzten Standorte der GSSD

Signatur	Karte	Blatt	Nomenklatur	Kreis	Lage	Katalog	Nutzung	ha	Katalog	Nutzung	ha
8	Halle	2	M-33-1-B	Halle / Roßlau	40/A östlich von Roßlau, am Ortsrand	HL 640	Kaserne, massive Gebäude	5			
9	Halle	3	M-33-2-A	Halle / Wittenberg	10/C zwischen Grabo, Weddin und Mochau	HL 610	Konz.-Raum, keine Bebauung	250	* HL 610	* Ausbildungsgelände	
10	Halle	3	M-33-2-A	Halle / Wittenberg	11/C zwischen Assau, Kropstädt, Jahmo und Weddin	HL 611	Konz.-Raum, keine Bebauung	250	* HL 611	* Ausbildungsgelände	
11	Halle	4	M-33-14-A	Halle / Gräfenhainichen	14/A nördöstlich von Tornau	HL 614	Richtfunkstat., 5 Gebäude (Ziegel), 1 Tiefgarage (3 LKW), 2 Gittermasten (Unterbunkerung?), bewacht	20	HL 614	Richtfunkübertragungsstation massiv ausgebaut	2
12	Halle	5	M-32-22-D	Halle / Sangerhausen	15/B südlich von Uftrungen	HL 615	Führungsstelle, B-Stellen, Stellungen für Kampftechnik, Kfz-Deckungen, Schützenstellungen	2	HL 615	Gefechtsstand, B-Stellen, Stellungen für Kampftechnik, Kfz-Deckungen, Schützenstellungen	
13	Halle	6	M-32-36-B	Halle / Naumburg (Nebra)	17/A östlich von Freyburg	HL 617	Konz.-Raum, Bergwerksanlagen, Ruinen	25	HL 617 *	Raketenstellungen 11. RakBrig * Wechselkonzentrierungsraum, Feuerstellung, Meßpunkte	0,4

Verzeichnis der inoffiziell genutzten Standorte der GSSD

Signatur	Karte	Blatt	Nomenklatur	Kreis	Lage	Katalog	Nutzung	ha	Katalog	Nutzung	ha
14	Halle	6	M-32-36-B	Halle / Naumburg	18/B westlich von Eulau	HL 618	Führungsstelle, 3 Bunker (je 20 qm, Holz), Kfz-Deckungen	9	HL 618 *	Gefechtsstand: 3 Bunker (je 20 qm, Holz), Kfz-Deckungen * Gefechtsstand, massive Bunker, Erdbunker, Nachrichtenzentrale, Stellungen für Kampftechnik	9
15	Halle	6	M-32-36-B	Halle / Naumburg	19/B nordwestlich von Eulau	HL 619	Konz.-Raum, 1 Bunker (Holz, 20 qm), Pz-Stellungen	15	HL 619 *	1 Bunker (Holz, 20 qm), Pz-Stellungen * Stellungen für Kampftechnik	9
16	Halle	7	M-32-36-D	Halle / Naumburg	22/A südöstlich von Schönburg	HL 622	Führungsstelle, 1 Bunker (Beton, 80 qm), 5 Stellungen (Beton)	2	HL 622 *	Gefechtsstand: 1 Bunker (Beton, 80 qm), 5 Stellungen (Beton) * Gefechtsstand, massive Bunker, Stellungen für Kampftechnik, E-Anschluß	
17	Halle	7	M-32-36-D	Halle / Naumburg	23/B südlich von Naumburg	HL 623	Feldlager, Keine Bebauung	6	HL 623*	Feldlager * Ausbildungsgelände	6
18	Halle	7	M-32-36-D	Halle / Naumburg	24/A östlich von Flemmingen	HL 624	Führungsstelle, 901. FlaRakReg:1 Bunker (Beton, 60 qm), Kfz-Deckungen	16	HL 624 *	Führungsstelle, 901. FlaRakReg: 1 Bunker (Beton, 60 qm), Kfz- Deckungen * 2 Betonbunker, Stellungen für Kampftechnik	16

Verzeichnis der inoffiziell genutzten Standorte der GSSD

Signatur	Karte	Blatt	Nomenklatur	Kreis	Lage	Katalog	Nutzung	ha	Katalog	Nutzung	ha
19	Halle	7	M-32-36-D	Halle / Naumburg	26/A nord-westlich am Ortsrand von Janisroda	HL 626	Führungsstelle, 57. GMSD: 1 Bunker (Beton, 240 qm, Na-Verb.) Beton-stellungen	0,7	HL 626 *	Gefechtsstand 57. GSMD: 1 Bunker (Beton, 1200 qm, Na-Verb.), 1 U-Gebäude * Gefechtsstand, pioniermäßig aus-gebaut	90
20	Halle	7	M-32-36-D	Halle / Naumburg	27/A südlich von Merten-dorf	HL 627	Führungsstelle, 1 Bunker (Be-ton, 240 qm), Stellungen	0,5	HL 627 *	Stellungen für Kampftechnik, 1 Bunker 18 qm * Stellungen für Kampftechnik	25
21	Halle	7 und 8	M-32-36-D und M-32-36-C	Halle / Naumburg	28 gestrichen am 16.03.92, westlich von Heiligenkreuz	HL 628			* HL 628	* Betonbunker, Stellungen für Kampftechnik	
ident. mit 21	Halle	8 und 7	M-32-36-C und M-32-36-D	Halle / Naumburg	28 gestrichen am 16.03.92, östlich von Crölpa-Löbschütz	HL 628			* HL 628	* Betonbunker, Stellungen für Kampftechnik	
22	Halle	8	M-32-36-C	Halle / Naumburg	29/A nordöst-lich von Cam-burg	HL 629	Führungsstelle, 1 Bunker (Be-ton, 60 qm), Stellungen für Kampftechnik, markierte Wege, E-Anschluß	1	HL 629 *	Gefechtsstand: 1 Bunker (Beton 60 qm), Stellungen für Kampftechnik, markierte Wege, E-Anschluß * Gefechtsstand, Betonbunker, Erd-bunker, Stellungen für Kampftechnik, markierte Wege	1

Verzeichnis der inoffiziell genutzten Standorte der GSSD

Signatur	Karte	Blatt	Nomenklatur	Kreis	Lage	Katalog	Nutzung	ha	Katalog	Nutzung	ha
23	Halle	9	M-32-24-B	Halle / Saalkreis	33/A zwischen Petersberg und Trebitz	HL 633	Richtfunkstat., 1 U-Gebäude (Mauerwerk, 100 qm), Kfz-Deckungen (fasch.), Gittermasten, Unterbunkerung?, bewacht	9	HL 633	Richtfunkrelaisstation	2
24	Halle	10	M-32-24-D	Halle / Saalkreis und Merseburg (Saalkreis)	30/A nördlich von Schotterey	HL 630	Führungsstelle, Bunker, E-Anschluß	10	HL 630	Gefechtsstand: Bunker, E-Anschluß	0,1
25	Halle	10	M-32-24-D	Halle / Saalkreis	31/A südöstlich von Teutschenthal	HL 631	Führungsstelle, Bunker	10	HL 631	Gefechtsstand: Bunker	0,1
26	Halle	10	M-32-24-D	Halle / Saalkreis	32/A westlich von Bennstedt	HL 632	Konz.-Raum, 1 Bunker (Beton, ca. 50 qm), 4 Kfz-Deckungen	10	HL 632	Konzentrierungsraum, 1 Bunker(Beton, ca. 50 qm), 4 Kfz-Deckungen	0,3
27	Halle	11	M-33-1-D	Halle / Gräfenhainichen	37 westlich von Oranienbaum						
28	Halle	11	M-33-1-D	Halle / Gräfenhainichen	37/A östlich von Kleutsch	HL 637	Kaserne/Depot, Artilleriekaserne grenzt an HL 020 (in keinem Katalog aufgeführt)	300	HL 637	Artilleriekaserne grenzt an HL 020 (in keinem Katalog aufgeführt)	300
29	Halle	12	M-32-36-B	Halle / Nebra	35 nördlich von Freyburg	HL 635	Konz.-Raum, Stellungen	400	HL 635	Konzentrierungsraum: Stellungen	

Verzeichnis der inoffiziell genutzten Standorte der GSSD

Signatur	Karte	Blatt	Nomenklatur	Kreis	Lage	Katalog	Nutzung	ha	Katalog	Nutzung	ha
30	Halle	12	M-32-36-B	Halle / Nebra	36/A südöstlich Zeuchfeld	HL 636	Konz.-Raum, Stellungen	12	HL 636	Konzentrierungsraum: Stellungen	
31	Halle	14	M-32-36-D	Halle / Naumburg	34/A östlich von Mertendorf	HL 634	NEZ, Grundstück mit Finnhütte (genutzt 57. GSMD), vermutl. Privateigentum	2	HL 634	Grundstück mit Finnhütte (genutzt 57. GSMD)	
32	Halle	15	M-32-11-C	Halle / Quedlinburg	38/A südlich von Ditfurt	HL 638	Kaserne, massive Bebauung	15			
33	Halle	15	M-32-11-C	Halle / Quedlinburg	39/A südöstlich von Ditfurt	HL 639	Fla-Rak-Stell., massive Bebauung	15			
1	Erfurt	1	M-32-34-C	Erfurt / Langensalza	A 5 östlich von Schönstedt	EF 605	Fahrschulstrecke, 1 Turm (h= 6 m, 16 qm), 1 Lehrgebäude (Ziegel, 30 qm), Schießbahn umwallt, 2 Hügel	15	EF 605	Schießplatz, Fahrschulstrecke, Standortübungsplatz	
2	Erfurt	2	M-32-46-C	Erfurt / Gotha	A 6 am südwestlichen Ortsrand von Ohrdruf	EF 606	11 Wohnblöcke mit 162 WE in der Ortslage Ohrdruf	3,6	EF 606	11 Wohnblöcke mit 162 WE in der Ortslage Ohrdruf	3,6
3	Erfurt	2	M-32-46-C	Erfurt / Gotha	A 6 Teil 1	EF 606-1	(Gebietsnr. 606-1) Wohnblöcke, Ferdinant-Lassallstr. 19-21		EF 606-1	Wohnblöcke	
4	Erfurt	2	M-32-46-C	Erfurt / Gotha	A 6 Teil 2	EF 606-2	(Gebietsnr. 606-2) Wohnblöcke, Friedrichstr. 5-7		EF 606-2	Wohnblöcke	
5	Erfurt	2	M-32-46-C	Erfurt / Gotha	A 6 Teil 3	EF 606-3	(Gebietsnr. 606-3) Wohnblöcke, Friedrichstr. 18-20		EF 606-3	Wohnblöcke	

Signatur	Karte	Blatt	Nomenklatur	Kreis	Lage	Katalog	Nutzung	ha	Katalog	Nutzung	ha
6	Erfurt	2	M-32-46-C	Erfurt / Gotha	A 6 Teil 4	EF 606-4	(Gebietsnr. 606-4) Wohnblöcke, Str. der Freundschaft 2-26		EF 606-4	Wohnblöcke	
7	Erfurt	2	M-32-46-C	Erfurt / Gotha	A 7 am nördlichen Ortsrand von Ohrdruf	EF 607	Lager, alte Papiermühle Ohrdruf, Bj. 1892, T/S Lager	2,6	EF 607	Lager alte Papiermühle Ohrdruf, Bj. 1892, T/S Lager	2
8	Erfurt	2	M-32-46-C	Erfurt / Gotha	A 7 Teil 1	EF 607-1	(Gebietsnr. 607-1) Lager, alte Papiermühle Ohrdruf, Bj. 1892 (1 Lagerg. 234 qm, 1 Lagerg. 24 qm, 1 Lagerg. 210 qm, 1 Lagerg. 1 232 qm) abrißw.		EF 607-1	Alte Papiermühle Ohrdru,f Bj. 1892 (1 Lagerg. 234 qm, 1 Lagerg. 24 qm, 1 Lagerg. 210 qm, 1 Lagerg. 1 232 qm) abrißw.	
9	Erfurt	2	M-32-46-C	Erfurt / Gotha	A 7 Teil 2	EF 607-2	(Gebietsnr. 607-2) T/S Lager(1 Lagerg. 20 qm) Ohrdruf, normaler Bauzustand, Boden-ver-unreinigung		EF 607-2	T/S Lager (1 Lagerg. 20 qm) Ohrdruf, normaler Bauzustand, Bodenverunreinigung	
10	Erfurt	2	M-32-46-C	Erfurt / Gotha	9 nordöstlich von Luisenthal						
11	Erfurt	3	M-32-47-B	Erfurt / Weimar (Gotha)	8A Siedl. Ulla an der Fernverkehrsstraße 7	EF 608	Wohnungen, 14 Wohnhäuser (56 WE), Ortslage Ulla, Bj. 1938/39	1,6	EF 608	14 Wohnhäuser (56 WE), Ortslage Ulla, Bj. 1938/39	4
12	Erfurt	4	M-32-48-A	Erfurt / Apolda	10A nördlich von Isserstedt	EF 610	Führungsstelle, 1 Bunker (Beton, 40 qm), 15	6			

Verzeichnis der inoffiziell genutzten Standorte der GSSD

Signatur	Karte	Blatt	Nomenklatur	Kreis	Lage	Katalog	Nutzung	ha	Katalog	Nutzung	ha
							Kfz-Deckungen				
1	Gera	1	M-32-48-A	Gera / Jena	1/B zwischen Krippendorf, Altengönna und Closewitz	GA 601	Konz.-Raum, 2 Bunker (Holz), je 10 qm, Schützenstellungen	7	GA 601 *	Konzentrierungsraum: 3 Bunker, je 10 qm, Kfz-Deckungen * Stellungen, Bunker	20
2	Gera	1	M-32-48-A	Gera / Jena	2/B zwischen Lehesten, Nerkewitz und Rödigen	GA 602	Führungsstelle, 2 Bunker (Container je 10 qm, erdüberdeckt), 7 Kfz-Deckungen	7	GA 602 *	Konzentrierungsraum: 2 Bunker, je 10 qm, Kfz-Deckungen * Stellungen, Bunker	11
3	Gera	1	M-32-48-A	Gera / Jena	3/A nördlich von Jena / Zwätzen	GA 603	Funktchn., Posten in einer Liegenschaft der ehem. NVA	15	GA 603	Funktechnischer Posten in einer Liegenschaft der ehem. NVA	15
4	Gera	1	M-32-48-A	Gera / Jena	4/A nordwestlich von Jena / Zwätzen, zwei Gebiete	GA 604	Mun.-Lager, 3 Gebäude, 1 Heizhaus, bewacht und umzäunt (ehem. NVA Gelände)	6	GA 604	Munitionslager mit drei Gebäuden, ein Wachgebäude, bewacht und umzäunt	6
5	Gera	1	M-32-48-A	Gera / Jena	8/A nördlich von Jena / Zwätzen	GA 608	Kfz-Park, unbefestigt mit Schweinemast (behelfsmäßige Stallungen), in einer Liegenschaft d. ehem. NVA	15	GA 608	Kfz-Park Transportbtl. (unbefestigt), Schweinemast (behelfsmäßige Stallungen)	15

Verzeichnis der inoffiziell genutzten Standorte der GSSD

Signatur	Karte	Blatt	Nomenklatur	Kreis	Lage	Katalog	Nutzung	ha	Katalog	Nutzung	ha
6	Gera [eigentlich Leipzig]	2	M-33-25-D	Leipzig / Altenburg	5/A westlich von Treben	GA 605	Schießplatz, 3 Schießbahnen Mpi, 2 Schieß-bahnen Pist., Umwallungen, Ruinen, Anlagen vor 1945 err., Schwermetallk.	8	GA 605	Schießplatz mit zwei Kfz-Kofferaufbauten, Waldschäden	8
7	Gera [eigentlich Leipzig]	2	M-33-25-D	Leipzig / Altenburg	6/A zwischen Altenburg und Windischleu-ba	GA 606	Mun.-Lager, 10 Hallen und 10 Baracken (z. T. verfallen), be-wacht, umzäunt	20	GA 606	Mun.-Lager 10 Hallen und 10 Ba-racken (z. T. ver-fallen), bewacht, umzäunt	
8	Gera [eigentlich Leipzig]	3	M-33-37-B	Leipzig / Altenburg	7/B nordöst-lich von Groß-röda, am nördlichen Blattrand	GA 607	Führungsstelle, 1 Bunker (Be-ton, Mauerw., 20 qm), Schüt-zenstellungen	4	GA 607	Konzentrierungs-raum mit einem Bunker (Beton)	0,5
1	Suhl	1	M-32-57-B	Suhl / Meiningen	B1 westlich von Meinin-gen	SL 601	Unterirdischer Bunker aus Betonteilen, Bunkerdecke beschädigt (Ge-fahrenquelle)	0,2	SL 601	Unterirdischer Bunker aus Beton-teilen, Bunkerde-cke beschädigt (Gefahrenquelle)	0,2
	Suhl			Suhl / Meiningen (Melpers)		SL 305	sonstiges				
	Suhl			Suhl / Meiningen (Schwickers-hausen)		SL 306	sonstiges				

Verzeichnis der inoffiziell genutzten Standorte der GSSD

Signatur	Karte	Blatt	Nomenklatur	Kreis	Lage	Katalog	Nutzung	ha	Katalog	Nutzung	ha
1	Dresden [sowie Cottbus]	1	M-33-15-D	Cottbus / Bad Liebenwerda und Dresden / Riesa	1/A zwischen Fichtenberg und Jacobsthal	DR 601	Konz.-Raum, 30 Pz-Stellungen (fasch.), 60 Gruppenstellungen, Uferschäden, 10 Dammdurchbrüche, Waldschäden	100	DR 601	Illegale Erweiterung des Übungsplatzes	15
2	Dresden	1	M-33-15-D	Dresden / Riesa	2/B südöstlich von Kreinitz	DR 602	Konz.-Raum, 30 Kfz-Deckungen, Waldschäden	70	DR 602	Illegale Erweiterung des Übungsplatzes	10
3	Dresden	1	M-33-15-D	Dresden / Großenhain	19/B, 2 Objekte südlich und südwestlich von Görzig	DR 619	Konz.-Raum, 5 Pz-Stellungen, 10 Gruppenstellungen, 10 Schützenmulden	20			
4	Dresden	1	M-33-15-D	Dresden / Großenhain	20/C, 2 Objekte südwestlich von Zabeltitz	DR 620	Konz.-Raum, Gruppenstellungen	10			
5	Dresden	2	M-33-18-D	Dresden / Niesky	3/A, 3 Objekte östlich von Bremenhain	DR 603	Kaserne, Depot sowj. Objekt (Lager) innerhalb ehemaliger NVA-Kaserne, Baracken, Garagen, Werkstätten, Erdtankbehälter	3	DR 603	Sowj. Objekt (Lager) innerhalb des FP-Geländes der ehemaligen NVA, Nutzung von Gebäuden u. Abstellfläche	1
6	Dresden	3	M-33-27-B	Dresden / Meißen	4/B zwischen Diera und Laubach	DR 604	Konz.-Raum, 100 Kfz-Deckungen (fasch.), 1 Bunker (Beton, 40 qm), 100 Grup-	1200	DR 604	Ausgebaute Stellungen, vorbereitete Sperren an den Zufahrten	15

Signatur	Karte	Blatt	Nomenklatur	Kreis	Lage	Katalog	Nutzung	ha	Katalog	Nutzung	ha
							penstellungen, Waldschäden				
7	Dresden	3	M-33-27-B	Dresden / Großenhain (Meißen)	16/B, 2 Objekte südlich von Kmehlen-Gävernitz	DR 616	Konz.-Raum, 2 Bunker, 10 Kfz-Deckungen	3	DR 616	Bunker, Stellungen für schwere Technik	1
8	Dresden	4	M-33-28-A	Dresden / Großenhain (Meißen)	5/B nördlich von Okrilla	DR 604	Konz.-Raum, Kfz-Deckungen	50	DR 605	Ausbildungsgelände	10
9	Dresden	4	M-33-28-A	Dresden / Meißen	6/B, 3 Objekte südwestlich von Steinbach	DR 606	Konz.-Raum, 1 Bunker (Ziegel, 40 qm), 20 Kfz-Deckungen, Waldschäden	100	DR 606	Naturschutzgebiet, Bunker und Stellungen pioniermäßig ausgebaut	8
10	Dresden	5	M-33-28-B	Dresden / Kamenz	7/B südöstlich von Röhrsdorf	DR 607	Konz.-Raum, Kfz-Deckungen, Gruppenstellungen, Wald- u. Wegeschäden	50	DR 607	Übungsplatz	4
11	Dresden	5	M-33-28-B	Dresden / Kamenz	8/B westlich von Königsbrück	DR 608	Konz.-Raum, Kfz-Deckungen, Gruppenstellungen, Wald- u. Wegeschäden	100	DR 608	Übungsplatz	10
12	Dresden	5	M-33-28-B	Dresden / Kamenz	9/B zwischen Ottendorf-Okrilla, Würschnitz und Laußnitz	DR 609	Konz.-Raum, 100 Kfz-Deckungen, 7 Bunker (Beton, je 20 qm), Wald- u. Wegeschäden	700	DR 609	Mehrere hundert befestigte Stellungen und Deckungen für Pz u. Kfz, 30 feste Unterstände	700

Verzeichnis der inoffiziell genutzten Standorte der GSSD

Signatur	Karte	Blatt	Nomenklatur	Kreis	Lage	Katalog	Nutzung	ha	Katalog	Nutzung	ha
13	Dresden	5	M-33-28-B	Dresden / Kamenz	10/B zwischen Ottendorf-Okrilla und Höckendorf	DR 610	Konz.-Raum, 1 Bunker, 15 Kfz-Deckungen, Gruppenstellungen, Wald- u. Wegeschäden	50	DR 610	Übungsplatz	5
14	Dresden	5	M-33-28-B	Dresden / Großenhain	22/B nördlich von Tauscha	DR 622	Konz.-Raum, 3 Bunker (Beton, je 60 qm), 30 Kfz-Deckungen	10			
15	Dresden	5	M-33-28-B	Dresden / Dresden	23/A westlich von Würschnitz	DR 623	Führungsstelle, 1 Bunker (Beton, 100 qm), 20 Kfz-Deckungen, Schützenmulden	20			
16	Dresden	6	M-33-28-C	Dresden / Meißen	11/A zwischen Coswig und Scharfenberg	DR 611	Wasserplatz, B-Turm (2 Stockw., gemauert), 1 Panzerrampe zur Kettenmontage, 4 Kfz-Deckungen (fasch.)	30	DR 611	Fester Turm, Fahrschulausbildungsgelände, Übersetzausbildungsplatz	4
17	Dresden	6	M-33-28-C	Dresden / Meißen	24/A nordöstlich von Coswig	DR 624	Führungsstelle, 1 Bunker (Beton, 300 qm), 20 Kfz-Deckungen (fasch.), Wegeschäden	10			

Verzeichnis der inoffiziell genutzten Standorte der GSSD

Signatur	Karte	Blatt	Nomenklatur	Kreis	Lage	Katalog	Nutzung	ha	Katalog	Nutzung	ha
18	Dresden	7	M-33-40-A	Dresden / Freital	12/A südwestlich von Pohrsdorf	DR 612	Relaisstation, 1 U-Gebäude (Ziegel, 100 qm, einstöckig), Antennenanlage, umzäunt, ständig bewacht	1,5	DR 612 *	Unrechtmäßig erweiterte Einzäunung von ca. 1,14 ha * Unrechtmäßig erweiterte Einzäunung von ca. 1,14 ha auf etwa 58,5 ha	3
19	Dresden	7	M-33-40-A	Dresden / Freital	13/B östlich von Obernaundorf, Richtung Possendorf	DR 613	Konz.-Raum, 25 Kfz-Deckungen	2	DR 613	Stellungen und Deckungen	3
20	Dresden	7	M-33-40-A	Dresden / Freital	14/B östlich von Seifersdorf	DR 614	Führungsstelle, 1 Bunker (Beton, 50 qm), 40 Kfz-Deckungen (fasch.)	1,5	DR 614 *	Bewachtes Objekt, mehrfach gegliederter Betonbunker, ausgebaute Deckungen und Stellungen * Bewachtes Objekt, mehrfach gegliederter Betonbunker, ausgebaute Deckungen für Kfz und Stellungen	3
21	Dresden	7	M-33-40-A	Dresden / Freital	15/B südöstlich von Oelsa	DR 615	Führungsstelle, 1 Metallbunker (20 qm), 30 Kfz-Deckungen	2	DR 615	Panzerstellungen, Kfz-Deckungen	3
22	Dresden	7	M-33-40-A	Dresden / Freital	17/B zwischen Rabenau und Oelsa	DR 617	Konz.-Raum, 40 Kfz-Deckungen	3			

Verzeichnis der inoffiziell genutzten Standorte der GSSD

Signatur	Karte	Blatt	Nomenklatur	Kreis	Lage	Katalog	Nutzung	ha	Katalog	Nutzung	ha
23	Dresden	8	M-33-16-C	Dresden / Großenhain	18/B nordöstlich von Frauenhain	DR 618	Konz.-Raum, 1 Bunker (30 qm, Beton), 30 Kfz-Deckungen, 30 Gruppenstellungen, 2 eingegrabene Kfz-Koffer	120			
24	Dresden	8	M-33-16-C	Dresden / Großenhain und Cottbus / Bad Liebenwerder	21/B, 3 Objekte nordwestlich und nördlich von Strauch	DR 621	Konz.-Raum, 1 Bunker (Mauerwerk, 20 qm), 14 Kfz-Deckungen, Gräben, Wegeschäden	40			
25	Dresden			Dresden / Stadtkreis Dresden		DR 625	Kaserne				
26	Dresden			Dresden / Stadtkreis Dresden		DR 626	Wohnobjekt				
27	Dresden			Dresden / Stadtkreis Dresden		DR 627	Depot				
28	Dresden			Dresden / Stadtkreis Dresden		DR 628	Sonstiges				
29	Dresden			Dresden / Stadtkreis Dresden		DR 629	Wohnobjekt				
1	Leipzig	1	M-33-14-C	Leipzig / Wurzen	1/C zwischen Pehritzsch, Machern und Gerichshain	LP 601	Konz.-Raum, kein Ausbau	100			

Verzeichnis der inoffiziell genutzten Standorte der GSSD

Signatur	Karte	Blatt	Nomenklatur	Kreis	Lage	Katalog	Nutzung	ha	Katalog	Nutzung	ha
2	Leipzig	1	M-33-14-C	Leipzig / Wurzen	2/C zwischen Altenbach, Leulitz und Zeititz	LP 602	Konz.-Raum, kein Ausbau	5			
3	Leipzig	1	M-33-14-C	Leipzig / Wurzen	3/A südlich von Altenbach	LP 603	Konz.-Raum, 6 Betongaragen erdüberdeckt, 7 Kfz-Deckungen, zerfallene Umzäunung	4	LP 603	Ausweichführungsstelle: 5 Betongaragen erdüberdeckt, 25 Kfz-Deckungen (fasch.), zerfallene Umzäunung	41
4	Leipzig	2	M-33-15-C	Leipzig / Oschatz	4/A westlich von Lausa und südlich von Taura	LP 604	Relaisstation, 1 U-Gebäude, 1 Bunker, umzäunt, ständig bewacht	1,5	LP 604	Troposphärenrelaisstation (1 U-Gebäude, 1 Wachgebäude), umzäunt, ständig bewacht	1,5
5	Leipzig	2	M-33-15-C	Leipzig / Torgau und Oschatz (Torgau)	5/A zwischen Wohlau und Beckwitz	LP 605	Führungsstelle, 1 Betonbunker 100 qm, mehrere Holzbunker, 35 qm Kfz-Deckungen (z. T. fasch.), Grabens., Müllverkippung	200	LP 605 *	Ausbildungsgebiet u. Konz.-raum: 1 Betonbunker 200 qm , mehrere Holzbunker, Pz-Stellungen, Grabens., Müllverkippung * 3 Betonbunker, 3 Holzbunker, Panzerstellungen, Kfz-Deckungen, Grabensysteme	621
6	Leipzig	3	M-33-26-A	Leipzig / Wurzen	6/C zwischen Beucha, Polenz und Ammelshain	LP 606	Konz.-Raum, kein Ausbau	8			

Verzeichnis der inoffiziell genutzten Standorte der GSSD

Signatur	Karte	Blatt	Nomenklatur	Kreis	Lage	Katalog	Nutzung	ha	Katalog	Nutzung	ha
7	Leipzig	3	M-33-26-A	Leipzig / Grimma	8/A westlich am Ortsrand von Lindhardt, südlich von Naunhof	LP 608	Führungsstelle, Bunker (Beton), Pz-Stellungen, vorb. Trassen für Kolonnen	19	LP 608 *	Konz.-raum/Führ.-stelle: 3 Bunker (Beton), Pz-Stellungen, vorb. Trassen für Kolonnen * 3 Betonbunker, 30 Pz-Stellungen vorbereitete Trasse für Technikabstellung	19
8	Leipzig	3	M-33-26-A	Leipzig / Grimma	9/B zwischen Rohrbach, Otterwisch und Hainichen	LP 609	Führungsstelle, 2 abgesetzte Kfz-Koffer, 20 Pz-Stellungen (fasch.)	30	LP 609	Konzentrierungsraum: 2 abgesetzte Kfz-Koffer, 20 Pz-Stellungen (fasch.)	30
9	Leipzig	3	M-33-26-A	Leipzig / Wurzen	25/A östlich von Brandis	LP 625	Konz.-Raum, 3 Kfz-Garagen (Beton), 4 Kfz-Deckungen, Müllverkippung, Übergabe an Eigentümer durch BVA	2,5			
10	Leipzig	4 und 5	M-33-26-B und M-33-27-A	Leipzig / Oschatz	12/B am östlichen Blattrand, östlich von Wermsdorf	LP 612	Konz.-Raum, 1 Bunker (Beton) 16 qm, Pz-Stellungen	12	LP 612 *	Führungsstelle: 1 Bunker (Beton) 16 qm, Pz-Stellungen * 1 Betonbunker, Stellungen für Panzer und Kfz	12
11	Leipzig	4	M-33-26-B	Leipzig / Oschatz	22/B südöstlich von Wermsdorf	LP 622	Führungsstelle, 1 Bunker (Beton) 30 qm, Pz-Stellungen, Müllverkippung	6	LP 622	Führungsstelle, 1 Bunker (Beton) 30 qm, Pz-Stellungen, Müllverkippung	12

Verzeichnis der inoffiziell genutzten Standorte der GSSD

Signatur	Karte	Blatt	Nomenklatur	Kreis	Lage	Katalog	Nutzung	ha	Katalog	Nutzung	ha
12	Leipzig	4	M-33-26-B	Leipzig / Oschatz	26/B nordöstlich von Wermsdorf	LP 626	Konz-Raum, Kfz-Deckungen	6			
ident. mit 10	Leipzig	5 und 4	M-33-27-A und M-33-26-B	Leipzig / Oschatz	12/B am westlichen Blattrand nahe Collm	LP 612	Konz.-Raum, 1 Bunker (Beton) 16 qm, Pz-Stellungen		LP 612 *	Führungsstelle: 1 Bunker (Beton) 16 qm, Pz-Stellungen * 1 Betonbunker, Stellungen für Panzer und Kfz	
13	Leipzig	6	M-33-26-C	Leipzig / Geithain	16/B nordwestlich von Flößberg	LP 616	Konz.-Raum, Pz-Stellungen	52	LP 616*	Konzentrierungsraum, Pz-Stellungen * Stellungen für Technik	52
14	Leipzig	6	M-33-26-C	Leipzig / Borna	17/B nördlich von Flößberg	LP 617	Führungsstelle, 1 Bunker (Beton) 20 qm, 15 Pz-Stellungen (fasch.)	8	LP 617	Führungsstelle, 1 Bunker (Beton) 20 qm, 15 Pz-Stellungen (fasch.)	8
15	Leipzig	6	M-33-26-C	Leipzig / Geithain	21 nördlich von Kohren-Sahlis, am 23.09.91 gestrichen				* 21	* 1 Betonbunker, 10 Kfz-Deckungen	
16	Leipzig	7	M-33-26-D	Leipzig / Döbeln	23/B zwischen Schönerstädt, Kieselbach und Gersdorf	LP 623	Konz.-Raum, Kfz-Deckungen	30			
17	Leipzig	8	M-33-14-D	Leipzig / Wurzen	24/B von Thammenhain südlich an der Straße nach Röcknitz	LP 624	Konz.-Raum, 1 Bunker (Ziegel, 30 qm), 6 Schützenmulden, Müllverkippung	0,5			

Verzeichnis der inoffiziell genutzten Standorte der GSSD

Signatur	Karte	Blatt	Nomenklatur	Kreis	Lage	Katalog	Nutzung	ha	Katalog	Nutzung	ha
1	Karl-Marx-Stadt	1	M-33-26-D	Karl-Marx-Stadt / Rochlitz	45/B nördlich von Geringswalde	CH 645	Führungsstelle, massiver Bunker (Beton) gewährleistet die Unterbringung von ca. 100 Personen	5	CH 645	Massiver Bunker (Beton) gewährleistet die Unterbringung von ca. 100 Personen	5
2	Karl-Marx-Stadt	2	M-33-38-B	Karl-Marx-Stadt / Karl-Marx-Stadt (Hainichen)	46/B nördlich von Oberlichtenau	CH 646	Konz.-Raum, 20 Kfz-Deckungen	2	CH 646	Massiver Bunker (Beton) gewährleistet die Unterbringung von 30 Personen	3
3	Karl-Marx-Stadt	3	M-33-39-C	Karl-Marx-Stadt / Karl-Marx-Stadt	51/B am westlichen Blattrand, südlich der Fernverkehrsstraße 174	CH 651	Konz.-Raum, 1 Bunker (Beton, 20 qm), Kfz-Deckungen	5	CH 651	Massiver Bunker (Beton, 30 Personen), CH 651 und CH 652 bilden einen K-Raum mit ca. 6-7 ha	3
4	Karl-Marx-Stadt	3	M-33-39-C	Karl-Marx-Stadt / Karl-Marx-Stadt	52/B am westlichen Blattrand, südlich der Fernverkehrsstraße 174 (nahe 51/B)	CH 652	Konz.-Raum, 1 Bunker (Beton, 20 qm), 10 Kfz-Deckungen	5	CH 652	Massiver Bunker (Beton, 30 Personen), siehe CH 651 und CH 652 bilden einen K-Raum mit ca. 6-7 ha	3
5	Karl-Marx-Stadt	3	M-33-39-C	Karl-Marx-Stadt / Karl-Marx-Stadt	53/B nordwestlich von Gornau, nördlich der Fernverkehrsstraße 174	CH 653	Konz.-Raum, 1 Bunker (Beton, 20 qm), Flurschäden	3	CH 653	Massiver Bunker (Beton) gewährleistet die Unterbringung von 30 Personen	1
6	Karl-Marx-Stadt	3	M-33-39-C	Karl-Marx-Stadt / Karl-Marx-Stadt	63/B (ehem. 55/B) östlich von Kleinolbersdorf, Altenhain	CH 663	Führungsstelle, 1 Kfz-Koffer eingegraben	1			

Verzeichnis der inoffiziell genutzten Standorte der GSSD

Signatur	Karte	Blatt	Nomenklatur	Kreis	Lage	Katalog	Nutzung	ha	Katalog	Nutzung	ha
7	Karl-Marx-Stadt	4	M-33-39-A	Karl-Marx-Stadt / Flöha					CH 647	Massiver Bunker (30 Personen), CH 647, CH 648, CH 649 und CH 650 bilden einen K-Raum mit ca. 100 ha	25
8	Karl-Marx-Stadt	4	M-33-39-A	Karl-Marx-Stadt / Flöha					CH 648	Massiver Bunker (30 Personen), siehe CH 647	25
9	Karl-Marx-Stadt	4	M-33-39-A	Karl-Marx-Stadt / Flöha	49/B südwestlich von Flöha	CH 649	Konz.-Raum, 1 Kfz-Koffer, 10 Kfz-Deckungen	5	CH 649	Massiver Bunker (30 Personen), siehe CH 647	25
10	Karl-Marx-Stadt	4	M-33-39-A	Karl-Marx-Stadt / Flöha	50/B südwestlich von Flöha	CH 650	Konz.-Raum, 1 Bunker (Beton, 20 qm)	5	CH 650	Massiver Bunker (30 Personen), siehe CH 647	25
11	Karl-Marx-Stadt	5	M-33-26-D	Karl-Marx-Stadt / Rochlitz	60/B nördlich von Geringswalde	CH 660	Konz.-Raum				
12	Karl-Marx-Stadt	5	M-33-26-D	Karl-Marx-Stadt / Rochlitz	61/B zwischen Arras und Schweikershain, südlich Geringswalde	CH 661	Konz.-Raum				
13	Karl-Marx-Stadt	6	M-33-38-C	Karl-Marx-Stadt / Hohenstein-Ernstthal	62/B südlich von Oberlungwitz	CH 662	Teststrecke Pz.				
14	Karl-Marx-Stadt	7	M-33-39-A	Karl-Marx-Stadt / Flöha	55/B westlich von Flöha	CH 655	Konz.-Raum				

Verzeichnis der inoffiziell genutzten Standorte der GSSD

Signatur	Karte	Blatt	Nomenklatur	Kreis	Lage	Katalog	Nutzung	ha	Katalog	Nutzung	ha
	Karl-Marx-Stadt			Karl-Marx-Stadt / Plauen					CH 654	Geplante Fla-Raketenstell., nur vermessen, ohne Bebauung, am 25.03.91 angekündigt	4
	Karl-Marx-Stadt	?		Karl-Marx-Stadt / Plauen	CH 656/A genaue top. Lage fehlt	CH 656	Führungsstelle, massiver Turm Höhe 608, KGB?	0,1			
15	Karl-Marx-Stadt	7	M-33-39-A	Karl-Marx-Stadt / Flöha	56/B südöstlich von Flöha						
16	Karl-Marx-Stadt	7 und 8	M-33-39-A und M-33-39-C	Karl-Marx-Stadt / Flöha	57/B südlich von Flöha						
ident. mit 16	Karl-Marx-Stadt	8 und 7	M-33-39-C und M-33-39-A	Karl-Marx-Stadt / Flöha	57/B nördlich von Erdmannsdorf						
17	Karl-Marx-Stadt	8	M-33-39-C	Karl-Marx-Stadt / Flöha	58/B westlich von Erdmannsdorf						
18	Karl-Marx-Stadt	8	M-33-39-C	Karl-Marx-Stadt / Karl-Marx-Stadt	59/B ca. 3 km nordwestlich von Erdmannsdorf						

Nr. der Karten-punkt-signatur	Karten und Katalog Sperrgebiete der WGT (GSSD)							Atlas WBK, Gebiete GSSD		
	Bezirk und Kartierung im Bezirk	Karten ten-blatt	Nomenklatur	Sperr geb. lfd. Nr.	Ständiges Sperrgeb.	Zeitw. Sperrgeb.	Bezeichnung | Hauptnutzer	Atlas und Seite	Nomenklatur	Fläche ist iden-tisch
1	1 Rostock	1	N-33-61-B	1	X		Flugplatz | Pütnitz	Schwerin 1 S. 42	N-33-61-B-b	nein
2	1 Rostock	2	N-33-72-C	2	X		Ausbildungs-zentrum | Rerik (Halbinsel Wustrow)	Schwerin 1 S. 70 u. 72	N-33-72-C-a N-33-72-C-c	ja
3	1 Rostock	3	N-33-83-B	3	X		Ausbildungs-gelände | Wismar	Schwerin 2 S. 12	N-32-83-B-d	nein
4	1 Rostock	3	N-33-83-B	4	X		Schießplatz | Wismar	Schwerin 2 S. 10 u. 12	N-32-83-B-b N-32-83-B-d	nein
5	1 Rostock	3	N-33-83-B	5	X		Polygon | Wismar	Schwerin 2 S. 12	N-32-83-B-d	kein Eintrag
1	2 Schwerin	1	N-33-73-C	1	X		Schießplatz | Güstrow / Dettmannsdorf	Schwerin 2 S. 78	N-33-73-C-b	nein
2	2 Schwerin	2	N-33-73-D	2	X		Kasernen / Schießplatz | Güstrow / Priemerwald	Schwerin 2 S. 81	N-33-73-D-a	nein

Signatur	Karte	Blatt	Nomenklatur	Raum	ständig	zeitw.:	Nutzung	Atlas	Nomenklatur	Fläche
3	2 Schwerin	3	N-32-95-B	3	X		Kasernen / Panzerfahr-schulstrecke | Schwerin	Schwerin 2 S. 123 u. 125	N-32-95-B-b N-32-95-B-d	nein
4	2 Schwerin	3	N-32-95-B	4	X		Truppen-übungs- / Schießplatz | Schwerin	Schwerin 2 S. 125	N-32-95-B-d	nein
	2 Schwerin	4	N-32-94-D	kein Ein-trag	kein Eintrag	kein Eintrag	kein Eintrag	Schwerin 2 S. 176, 177, 178 u. 179	N-32-94-D-a N-32-94-D-b N-32-94-D-c N-32-94-D-d	kein Eintrag
5	2 Schwerin	5	N-32-95-C	7	X		Militärisches Objekt | Hagenow	Schwerin 2 S. 181	N-32-95-C-b	kein Eintrag
6	2 Schwerin	5	N-32-95-C	8	X		Kasernen / Ausbildungs-gelände | Hagenow	Schwerin 2 S. 181	N-32-95-C-b	ja
7	2 Schwerin	5 u. 6	N-32-95-C N-32-95-D	6	X		Standort-übungsplatz | Hagenow	Schwerin 2 S. 181 u. 184	N-32-95-C-b N-32-95-D-a	nein
8	2 Schwerin	6	N-32-95-D	5	X		Militärisches Objekt |	Schwerin 2 S. 185	N-32-95-D-b	nein

Signatur	Karte	Blatt	Nomenklatur	Raum	ständig	zeitw.:	Nutzung	Atlas	Nomenklatur	Fläche
ident. mit 7	2 Schwerin	6 u. 5	N-32-95-D N-32-95-C	6	X		Standort-übungsplatz / Hagenow	Schwerin 2 S. 184 u. 181	N-32-95-D-a N-32-95-C-b	nein
9	2 Schwerin	7 u. 11	N-32-96-C N-32-108-A	9	X		Standort-übungs- / Schießplatz | Ludwigslust	Schwerin 2 S. 190 u. Schwerin 3 S. 14	N-32-96-C-c N-32-108-A-a	kein Eintrag
10	2 Schwerin	8	N-32-96-D	12	X		Flugplatz | Parchim	Schwerin 2 S. 192	N-32-96-D-a	nein
11	2 Schwerin	8	N-32-96-D	13	X		Schweinemast-anlage | Parchim	Schwerin 2 S. 194	N-32-96-D-c	nein
12	2 Schwerin	8	N-32-96-D	14	X		Ausbildungs-gelände | Parchim	Schwerin 2 S. 194	N-32-96-D-c	nein
13	2 Schwerin	8 u. 9	N-32-96-D N-33-85-C	15	X		Zum Ausbil-dungszentrum | Perleberg (Ret-zow, Redlin)	Schwerin 2 S. 195 u. 198	N-32-96-D-d N-33-85-C-c	nein
ident. mit 13	2 Schwerin	9 u. 8	N-33-85-C N-32-96-D	15	X		Zum Ausbil-dungszentrum | Perleberg	Schwerin 2 S. 198 u. 195	N-33-85-C-c N-32-96-D-d	kein Eintrag

Signatur	Karte	Blatt	Nomenklatur	Raum	ständig	zeitw.:	Nutzung	Atlas	Nomenklatur	Fläche
14	2 Schwerin	9	N-33-85-C	16	X		Zum Ausbildungszentrum | Perleberg	Schwerin 2 S. 198	N-33-85-C-c	nein
15	2 Schwerin	9	N-33-85-C	17	X		Ausbildungszentrum (Jännersdorf) | Perleberg	Schwerin 2 S. 198 u. 199	N-33-85-C-c N-33-85-C-d	nein
16	2 Schwerin	9	N-33-85-C	18	X		Bombenabwurfplatz | Perleberg (Retzow)	Schwerin 2 S. 199	N-33-85-C-d	nein
17	2 Schwerin	10 u. 11	N-32-107-B N-32-108-A	10	X		Kasernen / Ausbildungsgelände | Techentin	Schwerin 3 S. 11 u. 14	N-32-107-B-b N-32-108-A-a	nein
ident. mit 9	2 Schwerin vgl. 4 Potsdam, Nr. 1	11 u. 7	N-32-108-A N-32-96-C	9	X		Standortübungs- / Schießplatz | Ludwigslust	Schwerin 3 S. 14 u. Schwerin 2 S. 190	N-32-108-A-a N-32-96-C-c	nein
ident. mit 17	2 Schwerin	11 u. 10	N-32-108-A N-32-107-B	10	X		Kasernen / Ausbildungsgelände | Techentin	Schwerin 3 S. 14 u. 11	N-32-108-A-a N-32-107-B-b	nein
18	2 Schwerin	11	N-32-108-A	11	X		Standortübungsplatz | Techentin	Schwerin 3 S. 14	N-32-108-A-a	nein

Signatur	Karte	Blatt	Nomenklatur	Raum	ständig	zeitw.:	Nutzung	Atlas	Nomenklatur	Fläche
19	2 Schwerin	12	N-32-108-D	19	X		Kaserne / Ausbildungsgelände | Perleberg	Schwerin 3 S. 74	N-32-108-D-c	nein
20	2 Schwerin	12	N-32-108-D	20	X		Munitionslager | Perleberg	Schwerin 3 S. 73	N-32-108-D-b	nein
21	2 Schwerin	12	N-32-108-D	21	X		Truppenübungs- / Schießplatz | Perleberg	Schwerin 3 S. 74	N-32-108-D-c	nein
22	2 Schwerin	12	N-32-108-D	22	X		Sammelraum | Perleberg	Schwerin 3 S. 74 u. 75	N-32-108-D-c N-32-108-D-d	kein Eintrag
	2 Schwerin	13	N-32-120-B	kein Eintrag	kein Eintrag	kein Eintrag	kein Eintrag	Schwerin 3 S. 126, 127, 128 u. 129	N-32-120-B-a N-32-120-B-b N-32-120-B-c N-32-120-B-d	kein Eintrag
1	3 Neubrandenburg	1	N-33-86-C	12		X	Fahrschulstrecke | Lärz	Schwerin 2 S. 207	N-33-86-C-d	nein

Signatur	Karte	Blatt	Nomenklatur	Raum	ständig	zeitw.:	Nutzung	Atlas	Nomenklatur	Fläche
2	3 Neubran-denburg	2	N-33-86-D	11		X	Schießplatz | Neustrelitz	Schwerin 2 S. 208, 209, 210 u. 211	N-33-86-D-a N-33-86-D-b N-33-86-D-c N-33-86-D-d	nein
3	3 Neubran-denburg	2	N-33-86-D	1	X		Schießplatz | Neustrelitz	Schwerin 2 S. 208, 209, 210 u. 211	N-33-86-D-a N-33-86-D-b N-33-86-D-c N-33-86-D-d	nein
4	3 Neubran-denburg	2 u. 3	N-33-86-D N-33-87-C	2	X		Schießplatz | Neustrelitz	Schwerin 2 S. 211 u. 214	N-33-86-D-d N-33-87-C-c	nein
ident. mit 4	3 Neubran-denburg	3 u. 2	N-33-87-C N-33-86-D	2	X		Schießplatz | Neustrelitz	Schwerin 2 S. 214 u. 211	N-33-87-C-c N-33-86-D-d	nein
5	3 Neubran-denburg	3	N-33-87-C	3	X		Schießplatz | Neustrelitz	Schwerin 2 S. 214	N-33-87-C-c	nein
6	3 Neubran-denburg	3	N-33-87-C	4	X		Fahrschul-strecke | Neustrelitz	Schwerin 2 S. 214	N-33-87-C-c	nein

Signatur	Karte	Blatt	Nomenklatur	Raum	ständig	zeitw.:	Nutzung	Atlas	Nomenklatur	Fläche
7	3 Neubran-denburg	3	N-33-87-C	5	X		Fahrschul-strecke | Neustrelitz	Schwerin 2 S. 214	N-33-87-C-c	nein
8	3 Neubran-denburg	4	N-33-98-A	13		X	Führungs-stelle | Lärz	Schwerin 3 S. 31	N-33-98-A-b	kein Eintrag
9	3 Neubran-denburg	5	N-33-99-B	6	X		Schieß- und Sprengplatz | Altthymen (Vo-gelsang)	Schwerin 3 S. 42 u. 44	N-33-99-B-a N-33-99-B-c	nein
10	3 Neubran-denburg	5	N-33-99-B	7	X		Übungsplatz | Altthymen (Vo-gelsang)	Schwerin 3 S. 44	N-33-99-B-c	nein
	3 Neubran-denburg	6	N-33-100-A	8 getilgt	X		Übungsplatz | Prenzlau	Schwerin 3 S. 47 u. 49	N-33-100-A-b N-33-100-A-d	nein
11	3 Neubran-denburg	7	N-33-100-B	9	X		Schießplatz | Prenzlau	Schwerin 3 S. 50	N-33-100-B-a	nein
12	3 Neubran-denburg vgl. 4 Potsdam, Nr. 4	8	N-33-99-D	10	X		Schieß- und Übungsplatz | Vogelsang	Schwerin 3 S. 96, 97, 98 u. 99	N-33-99-D-a N-33-99-D-b N-33-99-D-c N-33-99-D-d	nein

Signatur	Karte	Blatt	Nomenklatur	Raum	ständig	zeitw.:	Nutzung	Atlas	Nomenklatur	Fläche
1	4 Potsdam vgl. 2 Schwerin, Nr. 16	1 u. 2	N-33-85-C N-33-97-A	1	X		Panzerfahr-schulgelände, Panzerschieß-platz u. Bom-benabwurf-platz | Perleberg (Ret-zow, Redlin)	Schwerin 2 S. 198 u. 199 Schwerin 3 S. 22 u. 23	N-33-85-C-c N-33-85-C-d N-33-97-A-a N-33-97-A-b	nein
ident. mit 1	4 Potsdam	2 u. 1	N-33-97-A N-33-85-C	1	X		Panzerfahr-schulgelände, Panzerschieß-platz u. Bom-benabwurf-platz | Perleberg u. Redlin	Schwerin 3 S. 22 u. 23 Schwerin 2 S. 198 u. 199	N-33-97-A-a N-33-97-A-b N-33-85-C-c N-33-85-C-d	nein
2	4 Potsdam	3 u. 6	N-33-98-A N-33-98-C	2	X		Truppen-übungsplatz | Schweinrich; Bombenab-wurfplatz | Glashütte (Wittstock)	Schwerin 3 S. 33, 84, 85, 86 u. 87	N-33-98-A-d N-33-98-C-a N-33-98-C-b N-33-98-C-c N-33-98-C-d	nein
3	4 Potsdam	4	N-33-99-A	3	X		Ausbildungs-gelände | Altthymen	Schwerin 3 S. 41	N-33-99-A-d	nein

Signatur	Karte	Blatt	Nomenklatur	Raum	ständig	zeitw.:	Nutzung	Atlas	Nomenklatur	Fläche
4	4 Potsdam vgl. 3 Neubran-denburg, Nr. 12	5 u. 9	N-33-99-B N-33-99-D	4	X		Schieß- und Übungsplatz | Vogelsang	Schwerin 3 S. 44, 96, 98 u. 99	N-33-99-B-c N-33-99-D-a N-33-99-D-c N-33-99-D-d	nein
ident. mit 2	4 Potsdam	6 u. 3	N-33-98-C N-33-98-A	2	X		Truppen-übungsplatz | Schweinrich; Bombenab-wurfplatz | Glashütte	Schwerin 3 S. 84, 85, 86, 87 u. 33	N-33-98-C-a N-33-98-C-b N-33-98-C-c N-33-98-C-d N-33-98-A-d	nein
5	4 Potsdam	6, 7, 10 u. 11	N-33-98-C N-33-98-D N-33-110-A N-33-110-B	5	X		Schieß- und Übungsplatz | Neuruppin	Schwerin 3 S. 87, 90, 139 u. 142	N-33-98-C-d N-33-98-D-c N-33-110-A-b N-33-110-B-a	nein
ident. mit 5	4 Potsdam	7, 6, 10 u. 11	N-33-98-D N-33-98-C N-33-110-A N-33-110-B	5	X		Schieß- und Übungsplatz | Neuruppin	Schwerin 3 S. 90, 87, 139 u. 142	N-33-98-D-c N-33-98-C-d N-33-110-A-b N-33-110-B-a	nein
6	4 Potsdam	8	N-33-99-C	6	X		Schießplatz | Drögen	Schwerin 3 S. 83	N-33-99-C-b	nein
ident. mit 4	4 Potsdam	9 u. 5	N-33-99-D N-33-99-B	4	X		Schieß- und Übungsplatz | Vogelsang	Schwerin 3 S. 96, 98, 99 u. 44	N-33-99-D-a N-33-99-D-c N-33-99-D-d N-33-99-B-c	nein

Signatur	Karte	Blatt	Nomenklatur	Raum	ständig	zeitw.:	Nutzung	Atlas	Nomenklatur	Fläche
ident. mit 5	4 Potsdam	10, 6, 7 u. 11	N-33-110-A N-33-98-C N-33-98-D N-33-110-B	5	X		Schieß- und Übungsplatz | Neuruppin	Schwerin 3 S. 139, 87, 90 u. 142	N-33-110-A-b N-33-98-C-d N-33-98-D-c N-33-110-B-a	nein
ident. mit 5	4 Potsdam	11, 6, 7 u. 10	N-33-110-B N-33-98-C N-33-98-D N-33-110-A	5	X		Schieß- und Übungsplatz | Neuruppin	Schwerin 3 S. 142, 87, 90 u. 139	N-33-110-B-a N-33-98-C-d N-33-98-D-c N-33-110-A-b	nein
7	4 Potsdam	11	N-33-110-B	7	X		Fahrschulstre-cke und Schießplatz | Neuruppin	Schwerin 3 S. 142	N-33-110-B-a	nein
8	4 Potsdam	11	N-33-110-B	8	X		Flugplatz und Übungsgelän-de | Neuruppin	Schwerin 3 S. 142	N-33-110-B-a	nein
9	4 Potsdam	11	N-33-110-B	9	X		Munitionslager | Wulkow	Schwerin 3 S. 143	N-33-110-B-b	nein
10	4 Potsdam	11	N-33-110-B	10	X		Schießplatz | Wulkow	Schwerin 3 S. 143	N-33-110-B-b	nein
11	4 Potsdam	11	N-33-110-B	11	X		Tanklager | Wustrau-Alt-Friesack	Schwerin 3 S. 145	N-33-110-B-d	nein
12	4 Potsdam	12	N-33-121-B	12	X		Ausbildungsge-lände | Rathenow	Dresden 1 S. 5	N-33-121-B-a	nein

Signatur	Karte	Blatt	Nomenklatur	Raum	ständig	zeitw.:	Nutzung	Atlas	Nomenklatur	Fläche
13	4 Potsdam	12	N-33-121-B	13	X		Ausbildungsgelände und Schießplatz | Rathenow	Dresden 1 S. 6	N-33-121-B-b	nein
14	4 Potsdam	13, 14, 15 u. 16	N-33-122-B N-33-123-A N-33-122-D N-33-123-C	14	X		Tuppenübungsplatz | Krampnitz (Döberitzer Heide)	Dresden 1 S. 16, 19, 57 u. 60	N-33-122-B-d N-33-123 A-c N-33-122-D-b N-33-123-C-a	nein
15	4 Potsdam	14	N-33-123-A	15	X		Ausbildungsgelände | Schönwalde	Dresden 1 S. 18	N-33-123 A-b	nein
ident. mit 14	4 Potsdam	14, 13, 15 u. 16	N-33-123-A N-33-122-B N-33-122-D N-33-123-C	14	X		Tuppenübungsplatz | Krampnitz	Dresden 1 S. 19, 16, 57 u. 60	N-33-123 A-c N-33-122-B-d N-33-122-D-b N-33-123-C-a	nein
ident. mit 14	4 Potsdam	15, 13, 14 u. 16	N-33-122-D N-33-122-B N-33-123-A N-33-123-C	14	X		Truppenübungsplatz | Krampnitz	Dresden 1 S. 57, 16, 19 u. 60	N-33-122-D-b N-33-122-B-d N-33-123 A-c N-33-123-C-a	nein
ident. mit 14	4 Potsdam	16, 13, 14 u. 15	N-33-123-C N-33-122-B N-33-123-A N-33-122-D	14	X		Truppenübungsplatz | Krampnitz	Dresden 1 S. 60, 16, 19 u. 57	N-33-123-C-a N-33-122-B-d N-33-123 A-c N-33-122-D-b	nein
16	4 Potsdam	17 u. 21	N-33-133-B N-33-133-D	16	X		Truppenübungsplatz | Altengrabow	Dresden 1 S. 93 u. 135	N-33-133-B-c N-33-133-D-a	nein

Signatur	Karte	Blatt	Nomenklatur	Raum	ständig	zeitw.:	Nutzung	Atlas	Nomenklatur	Fläche
17	4 Potsdam	17	N-33-133-B	17	X		Schießplatz | Buckau	Dresden 1 S. 93	N-33-133-B-c	nein
18	4 Potsdam	18	N-33-135-A	18	X		Ausbildungsgelände | Glau	Dresden 1 S. 106	N-33-135-A-d	nein
19	4 Potsdam	19, 20, 24 u. 25	N-33-135-B N-33-136-A N-33-135-D N-33-136-C	19	X		Kommandantur und Schießplatz / Wünsdorf	Dresden 1 S. 110, 113, 152 u. 155	N-33-135-B-d N-33-136-A-c N-33-135-D-b N-33-136-C-a	nein
ident. mit 19	4 Potsdam	20, 19, 24 u. 25	N-33-136-A N-33-135-B N-33-135-D N-33-136-C	19	X		Kommandantur und Schießplatz | Wünsdorf	Dresden 1 S. 113, 110, 152 u. 155	N-33-136-A-c N-33-135-B-d N-33-135-D-b N-33-136-C-a	nein
ident. mit 16	4 Potsdam	21 u. 17	N-33-133-D N-33-133-B	16	X		Truppenübungsplatz | Altengrabow	Dresden 1 S. 135 u. 93	N-33-133-D-a N-33-133-B-c	nein
20	4 Potsdam	22	N-33-134-D	20	X		Ausbildungsgelände | Altes Lager	Dresden 1 S. 146	N-33-134-D-d	nein
21	4 Potsdam	22, 23 u. 27	N-33-134-D N-33-135-C M-33-3-A	21	X		Truppenübungsplatz | Jüterbog	Dresden 1 S. 144, 146, 147, 148, 149 u. 150 Dresden 2 S. 9	N-33-134-D-b N-33-134-D-d N-33-135-C-a N-33-135-C-b N-33-135-C-c N-33-135-C-d M-33-3-A-a	nein

Signatur	Karte	Blatt	Nomenklatur	Raum	ständig	zeitw.:	Nutzung	Atlas	Nomenklatur	Fläche
22	4 Potsdam	23	N-33-135-C	22	X		Panzerfahr-schulstrecke | Forst Zinna	Dresden 1 S. 149 u. 150	N-33-135-C-c N-33-135-C-d	nein
23	4 Potsdam	23	N-33-135-C	23	X		Ausbildungsge-lände | Forst Zinna	Dresden 1 S. 149	N-33-135-C-c	nein
ident. mit 21	4 Potsdam	23, 22 u. 27	N-33-135-C N-33-134-D M-33-3-A	21	X		Truppen-übungsplatz | Jüterbog	Dresden 1 S. 147, 148, 149, 150, 144 u. 146 Dresden 2 S. 9	N-33-135-C-a N-33-135-C-b N-33-135-C-c N-33-135-C-d N-33-134-D-b N-33-134-D-d M-33-3-A-a	nein
24	4 Potsdam	23, 24, 27 u. 28	N-33-135-C N-33-135-D M-33-3-A M-33-3-B	24	X		Truppen-übungsplatz | Heidehof	Dresden 1 S. 150, 153 u. 154 Dresden 2 S. 10, 13 u. 14	N-33-135-C-d N-33-135-D-c N-33-135-D-d M-33-3-A-b M-33-3-B-a M-33-3-B-b	nein
25	4 Potsdam	24	N-33-135-D	25	X		Flugplatz | Sperenberg	Dresden 1 S. 151	N-33-135-D-a	nein
26	4 Potsdam	24	N-33-135-D	26	X		Ausbildungsge-lände und Schießplatz | Kummersdorf Gut	Dresden 1 S. 151 u. 152	N-33-135-D-a N-33-135-D-b	nein

Signatur	Karte	Blatt	Nomenklatur	Raum	ständig	zeitw.:	Nutzung	Atlas	Nomenklatur	Fläche
ident. mit 24	4 Potsdam	24, 23, 27 u. 28	N-33-135-D N-33-135-C M-33-3-A M-33-3-B	24	X		Truppen-übungsplatz | Heidehof	Dresden 1 S. 153, 154 u. 150 Dresden 2 S. 10, 13 u. 14	N-33-135-D-c N-33-135-D-d N-33-135-C-d M-33-3-A-b M-33-3-B-a M-33-3-B-b	nein
ident. mit 19	4 Potsdam	24, 19, 20 u. 25	N-33-135-D N-33-135-B N-33-136-A N-33-136-C	19	X		Kommandantur und Schieß-platz | Wünsdorf	Dresden 1 S. 152, 110, 113 u. 155	N-33-135-D-b N-33-135-B-d N-33-136-A-c N-33-136-C-a	nein
ident. mit 19	4 Potsdam	25, 19, 20 u. 24	N-33-136-C N-33-135-B N-33-136-A N-33-135-D	19	X		Kommandantur und Schieß-platz | Wünsdorf	Dresden 1 S. 155, 110, 113 u. 152	N-33-136-C-a N-33-135-B-d N-33-136-A-c N-33-135-D-b	nein
27	4 Potsdam	26 u. 27	M-33-2-B M-33-3-A	27	X		Schießplatz | Niedergörsdorf	Dresden 2 S. 6, 8, 9 u. 11	M-33-2-B-b M-33-2-B-d M-33-3-A-a M-33-3-A-c	nein
ident. mit 27	4 Potsdam	27 u. 26	M-33-3-A M-33-2-B	27	X		Schießplatz | Niedergörsdorf	Dresden 2 S. 9, 11, 6 u. 8	M-33-3-A-a M-33-3-A-c M-33-2-B-b M-33-2-B-d	nein

Signatur	Karte	Blatt	Nomenklatur	Raum	ständig	zeitw.:	Nutzung	Atlas	Nomenklatur	Fläche
ident. mit 21	4 Potsdam	27, 22 u. 23	M-33-3-A N-33-134-D N-33-135-C	21	X		Truppen-übungsplatz | Jüterbog	Dresden 2 S. 9 Dresden 1 S. 144, 146, 147, 148, 149 u. 150	M-33-3-A-a N-33-134-D-b N-33-134-D-d N-33-135-C-a N-33-135-C-b N-33-135-C-c N-33-135-C-d	nein
ident. mit 24	4 Potsdam	27, 23, 24 u. 28	M-33-3-A N-33-135-C N-33-135-D M-33-3-B	24	X		Truppen-übungsplatz | Heidehof	Dresden 2 S. 10 Dresden 1 S. 150, 153 u. 154 Dresden 2 S. 13 u. 14	M-33-3-A-b N-33-135-C-d N-33-135-D-c N-33-135-D-d M-33-3-B-a M-33-3-B-b	nein
28	4 Potsdam	27	M-33-3-A	28	X		Ausbildungsge-lände und Schießplatz | Jüterbog	Dresden 2 S. 9	M-33-3-A-a	nein
ident. mit 24	4 Potsdam	28, 23 24 u. 27	M-33-3-B N-33-135-C N-33-135-D M-33-3-A	24	X		Truppen-übungsplatz | Heidehof	Dresden 2 S. 13 u. 14 Dresden 1 S. 150, 153 u. 154 Dresden 2 S. 10	M-33-3-B-a M-33-3-B-b N-33-135-C-d N-33-135-D-c N-33-135-D-d M-33-3-A-b	nein
1	5 Frankfurt/ Oder	1 u. 2	N-33-111-D N-33-112-C	1	X		Standort-übungsplatz | Schönow	Schwerin 3 S. 210 u. 213	N-33-111-D-d N-33-112-C-c	nein

Signatur	Karte	Blatt	Nomenklatur	Raum	ständig	zeitw.:	Nutzung	Atlas	Nomenklatur	Fläche
ident. mit 1	5 Frankfurt/ Oder	2 u. 1	N-33-112-C N-33-111-D	1	X		Standort-übungsplatz | Schönow	Schwerin 3 S. 213 u. 210	N-33-112-C-c N-33-111-D-d	nein
2	5 Frankfurt/ Oder	3	N-33-112-D	2	X		Standort-übungsplatz | Trampe	Schwerin 3 S. 215	N-33-112-D-a	nein
3	5 Frankfurt/ Oder	4	N-33-113-C	3	X		Standort-übungsplatz | Altranft	Schwerin 3 S. 219 u. 221	N-33-113-C-a N-33-113-C-c	nein
4	5 Frankfurt/ Oder	5	N-33-126-A	4	X		Standort-übungsplatz | Kietz	Dresden 1 S. 41, 42 u. 43	N-33-126-A-a N-33-126-A-c N-33-126-A-d	nein
5	5 Frankfurt/ Oder	6 u. 7	N-33-124-D N-33-136-B	5	X		Standort-übungsplatz | Spreenhagen (Skaby)	Dresden 1 S. 74 u. 115	N-33-124-D-c N-33-136-B-a	nein
ident. mit 5	5 Frankfurt/ Oder	7 u. 6	N-33-136-B N-33-124-D	5	X		Standort-übungsplatz | Spreenhagen (Skaby)	Dresden 1 S. 115 u. 74	N-33-136-B-a N-33-124-D-c	nein
6	5 Frankfurt/ Oder	8	N-33-125-C	6	X		Hubschrauber-flugplatz | Neuendorf	Dresden 1 S. 78	N-33-125-C-c	nein
7	5 Frankfurt/ Oder	9	N-33-137-B	7	X		Standort-übungs- und Schießplatz |	Dresden 1 S. 123 u. 124	N-33-137-B-a N-33-137-B-b	nein

Signatur	Karte	Blatt	Nomenklatur	Raum	ständig	zeitw.:	Nutzung	Atlas	Nomenklatur	Fläche
							Müllrose (Dubrow)			
8	5 Frankfurt/ Oder vgl. 6 Cottbus, Nr. 1	10, 11 u. 12	N-33-137-D N-33-138-C M-33-5-B	8	X		Truppen- übungsplatz | Lieberose	Dresden 1 S. 169, 170 u. 173 Dresden 2 S. 29, 30, 31 u. 32	N-33-137-D-c N-33-137-D-d N-33-138-C-c M-33-5-B-a M-33-5-B-b M-33-5-B-c M-33-5-B-d	nein
ident. mit 8	5 Frankfurt/ Oder	11, 10 u. 12	N-33-138-C N-33-137-D M-33-5-B	8	X		Truppen- übungsplatz | Lieberose	Dresden 1 S. 173, 169 u. 170 Dresden 2 S. 29, 30, 31 u. 32	N-33-138-C -c N-33-137-D-c N-33-137-D-d M-33-5-B-a M-33-5-B-b M-33-5-B-c M-33-5-B-d	nein
ident. mit 8	5 Frankfurt/ Oder	12, 10 u. 11	M-33-5-B N-33-137-D N-33-138-C	8	X		Truppen- übungsplatz | Lieberose	Dresden 2 S. 29, 30, 31 u. 32 Dresden 1 S. 169, 170 u. 173	M-33-5-B-a M-33-5-B-b M-33-5-B-c M-33-5-B-d N-33-137-D-c N-33-137-D-d N-33-138-C-c	nein

Signatur	Karte	Blatt	Nomenklatur	Raum	ständig	zeitw.:	Nutzung	Atlas	Nomenklatur	Fläche
1	6 Cottbus vgl. Frankfurt/ Oder, Nr. 8	1, 2, 5, 6 u. 7	N-33-137-D N-33-138-C M-33-5-A M-33-5-B M-33-6-A	1	X		Truppen-übungsplatz | Lieberose	Dresden 1 S. 169, 170 u. 173 Dresden 2 S. 26, 28, 29, 30, 31, 32 u. 33	N-33-137-D-c N-33-137-D-d N-33-138-C-c M-33-5-A-b M-33-5-A-d M-33-5-B-a M-33-5-B-b M-33-5-B-c M-33-5-B-d M-33-6-A-a	nein
ident. mit 1	6 Cottbus	2, 1, 5, 6 u. 7	N-33-138-C N-33-137-D M-33-5-A M-33-5-B M-33-6-A	1	X		Truppen-übungsplatz | Lieberose	Dresden 1 S. 173, 169 u. 170 Dresden 2 S. 26, 28, 29, 30, 31, 32 u. 33	N-33-138-C-c N-33-137-D-c N-33-137-D-d M-33-5-A-b M-33-5-A-d M-33-5-B-a M-33-5-B-b M-33-5-B-c M-33-5-B-d M-33-6-A-a	nein
2	6 Cottbus	3 u. 4	M-33-2-B M-33-3-A	7	X		Schießplatz | Niedergörsdorf	Dresden 2 S. 8 u. 11	M-33-2-B-d M-33-3-A-c	nein
2	6 Cottbus	4 u. 3	M-33-3-A M-33-2-B	7	X		Schießplatz | Niedergörsdorf	Dresden 2 S. 11 u. 8	M-33-3-A-c M-33-2-B-d	nein

Signatur	Karte	Blatt	Nomenklatur	Raum	ständig	zeitw.:	Nutzung	Atlas	Nomenklatur	Fläche
ident. mit 1	6 Cottbus	5, 1, 2, 6 u. 7	M-33-5-A N-33-137-D N-33-138-C M-33-5-B M-33-6-A	1	X		Truppen-übungsplatz | Lieberose	Dresden 2 S. 26 u. 28, Dresden 1 S. 169, 170 u. 173 Dresden 2 S. 29, 30, 31, 32 u. 33	M-33-5-A-b M-33-5-A-d N-33-137-D-c N-33-137-D-d N-33-138-C-c M-33-5-B-a M-33-5-B-b M-33-5-B-c M-33-5-B-d M-33-6-A-a	nein
ident. mit 1	6 Cottbus	6, 1, 2, 5 u. 7	M-33-5-B N-33-137-D N-33-138-C M-33-5-A M-33-6-A	1	X		Truppen-übungsplatz | Lieberose	Dresden 2 S. 29, 30, 31 u. 32 Dresden 1 S. 169, 170 u. 173 Dresden 2 S. 33	M-33-5-B-a M-33-5-B-b M-33-5-B-c M-33-5-B-d N-33-137-D-c N-33-137-D-d N-33-138-C-c M-33-5-A-b M-33-5-A-d M-33-6-A-a	nein

Signatur	Karte	Blatt	Nomenklatur	Raum	ständig	zeitw.:	Nutzung	Atlas	Nomenklatur	Fläche
ident. mit 1	6 Cottbus	7, 1, 2, 5 u. 6	M-33-6-A N-33-137-D N-33-138-C M-33-5-A M-33-5-B	1	X		Truppen-übungsplatz | Lieberose	Dresden 2 S. 33 Dresden 1 S. 169, 170 u. 173 Dresden 2 S. 29, 30, 31 u. 32	M-33-6-A-a N-33-137-D-c N-33-137-D-d N-33-138-C-c M-33-5-A-b M-33-5-A-d M-33-5-B-a M-33-5-B-b M-33-5-B-c M-33-5-B-d	nein
3	6 Cottbus	8 u. 9	M-33-4-C M-33-4-D	4	X		Sicherheitszo-ne (Lager / Ob-jekte) | Kleinbahren	Dresden 2 S. 56 u. 59	M-33-4-C-d M-33-4-D-c	ja
ident. mit 3	6 Cottbus	9 u. 8	M-33-4-D M-33-4-C	4	X		Sicherheitszo-ne (Lager / Ob-jekte) | Kleinbahren	Dresden 2 S. 59 u. 56	M-33-4-D-c M-33-4-C-d	ja
4	6 Cottbus	10	M-33-5-D	2	X		Ausbildungsge-lände | Cottbus Sach-sendorf	Dresden 2 S. 67	M-33-5-D-c	nein
5	6 Cottbus	10	M-33-5-D	3	X		Standort-übungsplatz | Cottbus Sach-sendorf	Dresden 2 S. 67	M-33-5-D-c	nein

Signatur	Karte	Blatt	Nomenklatur	Raum	ständig	zeitw.:	Nutzung	Atlas	Nomenklatur	Fläche
6	6 Cottbus	11	M-33-16-A	5	X		Sicherheitszone (Lager / Objekte) | Hohenleipisch	Dresden 2 S. 92	M-33-16-A-c	nein, kein Eintrag WGS sondern NVA
7	6 Cottbus vgl. 12 Dresden, Nr. 1	12	M-33-15-D	6	X		Truppenübungsplatz | Zeithain	Dresden 2 S. 124	M-33-15-D-a	nein
1	7 Magdeburg	1	N-32-131-B	1	X		Standortübungsplatz | Gardelegen	Erfurt 1 S. 10	N-32-131-B-d	nein
2	7 Magdeburg	1, 2, 4, 5, 8 u. 9	N-32-131-B N-32-132-A N-32-131-D N-32-132-C N-32-143-B N-32-144-A	2	X		Truppenübungsplatz | Magdeburg Hillersleben (Colbitz-Letzlinger-Heide)	Erfurt 1 S. 10, 13, 14, 26, 28, 29, 30, 31, 42 u. 45	N-32-131-B-d N-32-132-A-c N-32-132-A-d N-32-131-D-b N-32-131-D-d N-32-132-C-a N-32-132-C-b N-32-132-C-c N-32-143-B-b N-32-144-A-a	nein
3	7 Magdeburg	2	N-32-132-A	20		X	Schießplatz (Sicherheitszone) | Magdeburg	Erfurt 1 S. 14	N-32-132-A-d	nein

Signatur	Karte	Blatt	Nomenklatur	Raum	ständig	zeitw.:	Nutzung	Atlas	Nomenklatur	Fläche
ident. mit 2	7 Magdeburg	2, 1, 4, 5, 8 u. 9	N-32-132-A N-32-131-B N-32-131-D N-32-132-C N-32-143-B N-32-144-A	2	X		Truppen-übungsplatz | Magdeburg Hillersleben	Erfurt 1 S. 13, 14, 10, 26, 28, 29, 30, 31, 42 u. 45	N-32-132-A-c N-32-132-A-d N-32-131-B-d N-32-131-D-b N-32-131-D-d N-32-132-C-a N-32-132-C-b N-32-132-C-c N-32-143-B-b N-32-144-A-a	nein
4	7 Magdeburg	3	N-32-132-B	3	X		Fahrschulstre-cke | Stendal	Erfurt 1 S. 15	N-32-132-B-a	nein
5	7 Magdeburg	3	N-32-132-B	4	X		Schießplatz | Stendal	Erfurt 1 S. 16	N-32-132-B-b	nein
6	7 Magdeburg	3	N-32-132-B	21		X	Schießplatz (Sicherheitszo-ne) | Stendal	Erfurt 1 S. 16	N-32-132-B-b	nein

Signatur	Karte	Blatt	Nomenklatur	Raum	ständig	zeitw.:	Nutzung	Atlas	Nomenklatur	Fläche
ident. mit 2	7 Magdeburg	4, 1, 2, 5, 8 u. 9	N-32-131-D N-32-131-B N-32-132-A N-32-132-C N-32-143-B N-32-144-A	2	X		Truppen-übungsplatz | Magdeburg Hillersleben	Erfurt 1 S. 26, 28, 10, 13, 14, 29, 30, 31, 42 u. 45	N-32-131-D-b N-32-131-D-d N-32-131-B-d N-32-132-A-c N-32-132-A-d N-32-132-C-a N-32-132-C-b N-32-132-C-c N-32-143-B-b N-32-144-A-a	nein
7	7 Magdeburg	4 u. 5	N-32-131-D N-32-132-C	22		X	Schießplatz (Sicherheitszo-ne) | Magdeburg	Erfurt 1 S. 26, 28, 29 u. 30	N-32-131-D-b N-32-131-D-d N-32-132-C-a N-32-132-C-c	kein Eintrag
ident. mit 2	7 Magdeburg	5, 1, 2, 4, 8 u. 9	N-32-132-C N-32-131-B N-32-132-A N-32-131-D N-32-143-B N-32-144-A	2	X		Truppen-übungsplatz | Magdeburg Hillersleben	Erfurt 1 S. 29, 30, 31, 10, 13, 14, 26, 28, 42 u. 45	N-32-132-C-a N-32-132-C-b N-32-132-C-c N-32-131-B-d N-32-132-A-c N-32-132-A-d N-32-131-D-b N-32-131-D-d N-32-143-B-b N-32-144-A-a	nein
ident. mit 7	7 Magdeburg	5 u. 4	N-32-132-C N-32-131-D	22		X	Schießplatz (Sicherheitszo-ne) | Magdeburg	Erfurt 1 S. 29, 30, 26 u. 28	N-32-132-C-a N-32-132-C-c N-32-131-D-b N-32-131-D-d	kein Eintrag

Signatur	Karte	Blatt	Nomenklatur	Raum	ständig	zeitw.:	Nutzung	Atlas	Nomenklatur	Fläche
8	7 Magdeburg	5 u. 9	N-32-132-C N-32-144-A	9	X		Richtfunkstation | Rogätz	Erfurt 1 S. 32, u. 46	N-32-132-C-d N-32-144-A-b	kein Eintrag
9	7 Magdeburg	5	N-32-132-C	23		X	Schießplatz (Sicherheitszone) | Magdeburg	Erfurt 1 S. 29 u. 30	N-32-132-C-a N-32-132-C-c	kein Eintrag
10	7 Magdeburg	5	N-32-132-C	24		X	Übersetzabschnitt | Sandfurth	Erfurt 1 S. 32	N-32-132-C-d	kein Eintrag
11	7 Magdeburg	6	N-32-132-D	5	X		Schießplatz | Mahlwinkel	Erfurt 1 S. 33, 34, 35 u. 36	N-32-132-D-a N-32-132-D-b N-32-132-D-c N-32-132-D-d	nein
12	7 Magdeburg	6	N-32-132-D	6	X		Flugplatz | Mahlwinkel	Erfurt 1 S. 35	N-32-132-D-c	nein
13	7 Magdeburg	6	N-32-132-D	7	X		Schießplatz | Mahlwinkel	Erfurt 1 S. 35 u. 36	N-32-132-D-c N-32-132-D-d	kein Eintrag
14	7 Magdeburg	6	N-32-132-D	25		X	Übersetzabschnitt | Sandfurth	Erfurt 1 S. 36	N-32-132-D-d	kein Eintrag
15	7 Magdeburg	6	N-32-132-D	26		X	Übersetzabschnitt | Sandfurth	Erfurt 1 S. 36	N-32-132-D-d	kein Eintrag
16	7 Magdeburg	6	N-32-132-D	27		X	Übersetzabschnitt | Sandfurth	Erfurt 1 S. 36	N-32-132-D-d	kein Eintrag

Signatur	Karte	Blatt	Nomenklatur	Raum	ständig	zeitw.:	Nutzung	Atlas	Nomenklatur	Fläche
17	7 Magdeburg	6	N-32-132-D	28		X	Übersetzab-schnitt | Sandfurth	Erfurt 1 S. 36	N-32-132-D-d	kein Eintrag
18	7 Magdeburg	6	N-32-132-D	29		X	Übersetzab-schnitt | Sandfurth	Erfurt 1 S. 36 u. 35	N-32-132-D-d N-32-132-D-c	kein Eintrag
19	7 Magdeburg	6	N-32-132-D	30		X	Übersetzab-schnitt | Sandfurth	Erfurt 1 S. 36	N-32-132-D-d	kein Eintrag
20	7 Magdeburg	6	N-32-132-D	31		X	Übersetzab-schnitt | Sandfurth	Erfurt 1 S. 35	N-32-132-D-c	kein Eintrag
21	7 Magdeburg	6 u. 10	N-32-132-D N-32-144-B	32		X	Übersetzab-schnitt | Sandfurth	Erfurt 1 S. 35 u. 49	N-32-132-D-c N-32-144-B-a	kein Eintrag
22	7 Magdeburg	6 u. 10	N-32-132-D N-32-144-B	33		X	Übersetzab-schnitt | Sandfurth	Erfurt 1 S. 35 u. 49	N-32-132-D-c N-32-144-B-a	kein Eintrag
23	7 Magdeburg	6 u. 10	N-32-132-D N-32-144-B	34		X	Übersetzab-schnitt | Sandfurth	Erfurt 1 S. 35, 36 u. 49	N-32-132-D-c N-32-132-D-d N-32-144-B-a	kein Eintrag
24	7 Magdeburg	6 u. 10	N-32-132-D N-32-144-B	36		X	Übersetzab-schnitt | Sandfurth	Erfurt 1 S. 35 u. 49	N-32-132-D-c N-32-144-B-a	kein Eintrag
25	7 Magdeburg	7	N-32-143-A	8	X		Radarstation | Behnsdorf	Erfurt 1 S. 38	N-32-143-A-b	nein, kein Eintrag WGS son-

Signatur	Karte	Blatt	Nomenklatur	Raum	ständig	zeitw.:	Nutzung	Atlas	Nomenklatur	Fläche
										dern NVA
26	7 Magdeburg	8	N-32-143-B	35		X	Schießplatz (Sicherheitszo-ne) | Magdeburg	Erfurt 1 S. 42	N-32-143-B-b	kein Eintrag
ident. mit 2	7 Magdeburg	8, 1, 2, 4, 5 u. 9	N-32-143-B N-32-131-B N-32-132-A N-32-131-D N-32-132-C N-32-144-A	2	X		Truppen-übungsplatz | Magdeburg Hillersleben	Erfurt 1 S. 42, 10, 13, 14, 26, 28, 29, 30, 31 u. 45	N-32-143-B-b N-32-131-B-d N-32-132-A-c N-32-132-A-d N-32-131-D-b N-32-131-D-d N-32-132-C-a N-32-132-C-b N-32-132-C-c N-32-144-A-a	nein
ident. mit 2	7 Magdeburg	9, 1, 2, 4, 5 u. 8	N-32-144-A N-32-131-B N-32-132-A N-32-131-D N-32-132-C N-32-143-B	2	X		Truppen-übungsplatz | Magdeburg Hillersleben	Erfurt 1 S. 45, 10, 13, 14, 26, 28, 29, 30, 31 u. 42	N-32-144-A-a N-32-131-B-d N-32-132-A-c N-32-132-A-d N-32-131-D-b N-32-131-D-d N-32-132-C-a N-32-132-C-b N-32-132-C-c N-32-143-B-b	nein

Signatur	Karte	Blatt	Nomenklatur	Raum	ständig	zeitw.:	Nutzung	Atlas	Nomenklatur	Fläche
ident. mit 8	7 Magdeburg	9 u. 5	N-32-144-A N-32-132-C	9	X		Richtfunk-station | Rogätz	Erfurt 1 S. 46 u. 32	N-32-144-A-b N-32-132-C-d	kein Eintrag
27	7 Magdeburg	10	N-32-144-B	10	X		Standort-übungsplatz | Güsen-Pennigsdorf	Erfurt 1 S. 50	N-32-144-B-b	nein, kein Eintrag WGS son-dern NVA
28	7 Magdeburg	10	N-32-144-B	11	X		Standort-übungsplatz | Burg	Erfurt 1 S. 49 u. 50	N-32-144-B-a N-32-144-B-b	nein, kein Eintrag WGS son-dern NVA
29	7 Magdeburg	10	N-32-144-B	12	X		Truppen-übungsplatz | Burg (Madel)	Erfurt 1 S. 52	N-32-144-B-d	nein
30	7 Magdeburg	10	N-32-144-B	37		X	Übersetzab-schnitt | Sandfurth	Erfurt 1 S. 49	N-32-144-B-a	kein Eintrag
31	7 Magdeburg	10	N-32-144-B	38		X	Übersetzab-schnitt | Sandfurth	Erfurt 1 S. 50	N-32-144-B-b	kein Eintrag
32	7 Magdeburg	10	N-32-144-B	39		X	Übersetzab-schnitt | Sandfurth	Erfurt 1 S. 50	N-32-144-B-b	kein Eintrag

Signatur	Karte	Blatt	Nomenklatur	Raum	ständig	zeitw.:	Nutzung	Atlas	Nomenklatur	Fläche
ident. mit 21	7 Magdeburg	10 u. 6	N-32-144-B N-32-132-D	32		X	Übersetzab-schnitt | Sandfurth	Erfurt 1 S. 49	N-32-144-B-a N-32-132-D-c	kein Eintrag
ident. mit 22	7 Magdeburg	10 u. 6	N-32-144-B N-32-132-D	33		X	Übersetzab-schnitt | Sandfurth	Erfurt 1 S. 49	N-32-144-B-a N-32-132-D-c	kein Eintrag
ident. mit 23	7 Magdeburg	10 u. 6	N-32-144-B N-32-132-D	34		X	Übersetzab-schnitt | Sandfurth	Erfurt 1 S. 35, 36 u. 49	N-32-144-B-a N-32-132-D-c N-32-132-D-d	kein Eintrag
ident. mit 24	7 Magdeburg	10 u. 6	N-32-144-B N-32-132-D	36		X	Übersetzab-schnitt | Sandfurth	Erfurt 1 S. 35 u. 49	N-32-144-B-a N-32-132-D-c	kein Eintrag
33	7 Magdeburg	11, 12, 14 u. 15	N-33-133-A N-33-133-B N-33-133-C N-33-133-D	13	X		Truppen-übungsplatz | Altengrabow	Dresden 1 S. 90, 93, 132 u. 135	N-33-133-A-d N-33-133-B-c N-33-133-C-b N-33-133-D-a	nein
ident. mit 33	7 Magdeburg	12, 11, 14 u. 15	N-33-133-B N-33-133-A N-33-133-C N-33-133-D	13	X		Truppen-übungsplatz | Altengrabow	Dresden 1 S. 93, 90, 132 u. 135	N-33-133-B-c N-33-133-A-d N-33-133-C-b N-33-133-D-a	nein
34	7 Magdeburg	13	N-32-144-C	14	X		Fahrschul-strecke | Magdeburg	Erfurt 1 S. 67	N-32-144-C-b	ja
35	7 Magdeburg	13	N-32-144-C	15	X		Richtfunk-station | Magdeburg	Erfurt 1 S. 67	N-32-144-C-b	nein
36	7 Magdeburg	13	N-32-144-C	16	X		Richtfunk-station | Magdeburg	Erfurt 1 S. 69	N-32-144-C-d	kein Eintrag

Signatur	Karte	Blatt	Nomenklatur	Raum	ständig	zeitw.:	Nutzung	Atlas	Nomenklatur	Fläche
37	7 Magdeburg	13	N-32-144-C	40		X	Ausbildungsgelände | Magdeburg	Erfurt 1 S. 69	N-32-144-C-d	kein Eintrag
ident. mit 33	7 Magdeburg	14, 11, 12 u. 15	N-33-133-C N-33-133-A N-33-133-B N-33-133-D	13	X		Truppenübungsplatz | Altengrabow	Dresden 1 S. 132, 90, 93 u. 135	N-33-133-C-b N-33-133-A-d N-33-133-B-c N-33-133-D-a	nein
ident. mit 33	7 Magdeburg	15, 11, 12 u. 14	N-33-133-D N-33-133-A N-33-133-B N-33-133-C	13	X		Truppenübungsplatz | Altengrabow	Dresden 1 S. 135, 90, 93 u. 132	N-33-133-D-a N-33-133-A-d N-33-133-B-c N-33-133-C-b	nein
38	7 Magdeburg	16	M-32-11-A	18	X		Ausweichführungsstelle | Halberstadt	Erfurt 1 S. 82	M-32-11-A-a	nein, kein Eintrag WGS sondern NVA
39	7 Magdeburg	16	M-32-11-A	19	X		Standortübungsplatz | Halberstadt	Erfurt 1 S. 84	M-32-11-A-c	nein
40	7 Magdeburg	17	M-32-12-B	41		X	Feldflugplatz | Zerbst	Erfurt 1 S. 96 u. 97	M-32-12-B-c M-32-12-B-d	nein
41	7 Magdeburg	18	M-33-1-A	17	X		Fahrschulstrecke | Zerbst	Erfurt 1 S. 98	M-33-1-A-a	nein, kein Eintrag WGS sondern

Signatur	Karte	Blatt	Nomenklatur	Raum	ständig	zeitw.:	Nutzung	Atlas	Nomenklatur	Fläche
										NVA
1	8 Halle	1	M-32-12-A	1	X		Standort-übungsplatz | Bernburg	Erfurt 1 S. 93	M-32-12-A-d	kein Eintrag
2	8 Halle	2	M-33-1-A	2	X		Truppen-übungsplatz | Magdeburg (Aken)	Erfurt 1 S. 100 u. 101	M-33-1-A-c M-33-1-A-d	nein
3	8 Halle	2 u. 7	M-33-1-A M-33-1-C	3	X		Standort-übungsplatz | Meinsdorf (Mo-sigkau)	Erfurt 1 S. 100, 101, 129 u. 130	M-33-1-A-c M-33-1-A-d M-33-1-C-a M-33-1-C-d	nein, kein Eintrag WGS son-dern NVA
4	8 Halle	3	M-33-1-B	4	X		Standort-übungsplatz | Meinsdorf (Roßlau)	Erfurt 1 S. 102 u. 104	M-33-1-B-a M-33-1-B-c	nein
5	8 Halle	3	M-33-1-B	5	X		Wasserübungs-serübungs-platz | Apollensdorf	Erfurt 1 S. 104	M-33-1-B-c	kein Eintrag
6	8 Halle	3	M-33-1-B	6	X		Pionierausbil-dungsgelände | Meinsdorf (Roßlau)	Erfurt 1 S. 104	M-33-1-B-c	nein

Signatur	Karte	Blatt	Nomenklatur	Raum	ständig	zeitw.:	Nutzung	Atlas	Nomenklatur	Fläche
7	8 Halle	4	M-33-2-A	7	X		Ausbildungsgelände und Landeplatz / Brückenkopf | Pratau	Dresden 2 S. 4	M-33-2-A-d	nein
8	8 Halle	4	M-33-2-A	8	X		Fahrschulstrecke und Schießplatz | Wittenberg	Dresden 2 S. 4	M-33-2-A-d	nein
9	8 Halle	4	M-33-2-A	9	X		Standortübungsplatz | Wittenberg	Dresden 2 S. 4	M-33-2-A-d	nein
10	8 Halle	4	M-33-2-A	10	X		Standortübungsplatz | Wittenberg	Dresden 2 S. 2 u. 4	M-33-2-A-b M-33-2-A-d	ja
11	8 Halle	5	M-32-11-C	11	X		Standortübungsplatz | Quarmbeck	Erfurt 1 S. 114 u. 116	M-32-11-C-b M-32-11-C-d	nein
12	8 Halle	5	M-32-11-C	12	X		Standortübungsplatz | Quarmbeck	Erfurt 1 S. 113	M-32-11-C-a	kein Eintrag
13	8 Halle	6	M-32-11-C	13	X		Standortübungsplatz | Bernburg	Erfurt 1 S. 122	M-32-11-C-b	nein
14	8 Halle	7	M-33-1-C	14	X		Schießstand | Kochstedt	Erfurt 1 S. 130	M-32-11-C-b	kein Eintrag
15	8 Halle	7	M-33-1-C	15	X		Ausbildungsgelände | Kochstedt	Erfurt 1 S. 130	M-32-11-C-b	nein

Signatur	Karte	Blatt	Nomenklatur	Raum	ständig	zeitw.:	Nutzung	Atlas	Nomenklatur	Fläche
16	8 Halle	7	M-33-1-C	16	X		Fahrschulgelände | Kochstedt	Erfurt 1 S. 130	M-32-11-C-b	kein Eintrag
17	8 Halle	7	M-33-1-C	17	X		Standortübungsplatz | Meinsdorf (Osternienburg)	Erfurt 1 S. 129	M-33-1-C-a	kein Eintrag
ident. mit 3	8 Halle	7 u. 2	M-33-1-C M-33-1-A	3	X		Standortübungsplatz | Meinsdorf	Erfurt 1 S. 129, 130, 100 u. 101	M-33-1-C-a M-33-1-C-b M-33-1-A-c M-33-1-A-d	nein, kein Eintrag WGS sondern NVA
18	8 Halle	8	M-33-1-D	18	X		Truppenübungsplatz | Möhlau-Oranienbaum-Sollnitz	Erfurt 1 S. 133, 134, 135 u. 136	M-33-1-D-a M-33-1-D-b M-33-1-D-c M-33-1-D-d	nein
19	8 Halle	8	M-33-1-D	19	X		Truppenübungsplatz | Altjessnitz-Raguhn-Möhlau	Erfurt 1 S. 135	M-33-1-D-c	nein
20	8 Halle	8	M-33-1-D	20	X		Wasserübungsplatz | Sollnitz-Kleutsch	Erfurt 1 S. 133	M-33-1-D-a M-33-1-D-c	nein
21	8 Halle	9	M-32-24-B	21	X		Fahrschulstrecke |	Erfurt 1 S. 163	M-32-24-B-d	nein

Signatur	Karte	Blatt	Nomenklatur	Raum	ständig	zeitw.:	Nutzung	Atlas	Nomenklatur	Fläche
							Halle			
22	8 Halle	10	M-32-24-D	22	X		Fahrschulstre-cke | Halle	Erfurt 1 S. 201	M-32-24-D-a	kein Eintrag
23	8 Halle	10	M-32-24-D	23	X		Standort-übungsplatz | Halle	Erfurt 1 S. 202	M-32-24-D-b	nein
24	8 Halle	10	M-32-24-D	24	X		Standort-übungsplatz | Halle	Erfurt 1 S. 202	M-32-24-D-b	nein
25	8 Halle	10	M-32-24-D	25	X		Standort-übungsplatz | Halle	Erfurt 1 S. 202	M-32-24-D-b	kein Eintrag
26	8 Halle	10	M-32-24-D	26	X		Standort-übungsplatz | Merseburg	Erfurt 1 S. 204	M-32-24-D-d	nein
27	8 Halle sowie 9 Erfurt, Nr. 3	11	M-32-35-B	27	X		Standort-übungsplatz | Lossa	Erfurt 2 S. 22, 23, 24 u. 25	M-32-35-B-a M-32-35-B-b M-32-35-B-c M-32-35-B-d	nein
28	8 Halle	12	M-32-36-B	28	X		Standort-übungsplatz | Naumburg	Erfurt 2 S. 32	M-32-36-B-c	kein Eintrag
29	8 Halle	13	M-32-36-C	29	X		Fahrschul- und Taktikgelände | Naumburg	Erfurt 2 S. 75	M-32-36-C-b	nein

Signatur	Karte	Blatt	Nomenklatur	Raum	ständig	zeitw.:	Nutzung	Atlas	Nomenklatur	Fläche
30	8 Halle	14	M-32-36-D	30	X		Hubschrauber-ausbildungs-platz | Naumburg	Erfurt 2 S. 79	M-32-36-D-b	ja, kein Eintrag WGS son-dern NVA
31	8 Halle sowie 10 Gera, Nr. 3	15 u. 16	M-33-25-C M-33-37-A	31	X		Truppen-übungsplatz und Schieß-platz | Naumburg	Erfurt 2 S. 84 u. 132	M-33-25-C-c M-33-37-A-a	nein
ident. mit 31	8 Halle sowie 10 Gera, Nr. 3	16 u. 15	M-33-37-A M-33-25-C	31	X		Truppen-übungsplatz und Schieß-platz | Naumburg	Erfurt 2 S. 132 u. 84	M-33-37-A-a M-33-25-C-c	nein
1	9 Erfurt	1	M-32-33-B	1	X		Standort-übungsplatz | Mühlhausen	Erfurt 2 S. 9	M-32-33-B-d	nein, kein Eintrag WGS son-dern NVA
2	9 Erfurt	2	M-32-34-A	2	X		Standort-übungsplatz | Obermehler	Erfurt 2 S. 11	M-32-34-A-b	nein, kein Eintrag WGS son-dern NVA

Signatur	Karte	Blatt	Nomenklatur	Raum	ständig	zeitw.:	Nutzung	Atlas	Nomenklatur	Fläche
3	9 Erfurt sowie 8 Halle, Nr. 27	3	M-32-35-B	3	X		Truppen-übungsplatz | Lossa	Erfurt 2 S. 22, 23, 24 u. 25	M-32-35-B-a M-32-35-B-b M-32-35-B-c M-32-35-B-d	nein
4	9 Erfurt	4 u. 8	M-32-33-D M-32-45-B	4	X		Truppen-übungsplatz | Eisenach	Erfurt 2 S. 57 u. 105	M-32-33-D-d M-32-45-B-b	nein
5	9 Erfurt	5	M-32-34-C	5	X		Fahrschulstre-cke | Bad Langen-salza	Erfurt 2 S. 58 u. 59	M-32-34-C-a M-32-34-C-b	nein
6	9 Erfurt	6	M-32-35-C	6	X		Standort-übungsplatz | Nohra	Erfurt 2 S. 69	M-32-35-C-d	kein Eintrag
7	9 Erfurt	7	M-32-35-D	7	X		Standort-übungsplatz | Weimar	Erfurt 2 S. 72	M-32-35-D-c	kein Eintrag
ident. mit 4	9 Erfurt	8 u. 4	M-32-45-B M-32-33-D	4	X		Truppen-übungsplatz | Eisenach	Erfurt 2 S. 105 u. 57	M-32-45-B-b M-32-33-D-d	nein
8	9 Erfurt	9	M-32-46-A	8	X		Standort-übungsplatz | Gotha	Erfurt 2 S. 109	M-32-46-A-b	nein
9	9 Erfurt	9, 10, 11 u. 12	M-32-46-A M-32-46-B M-32-46-C M-32-46-D	9	X		Truppen-übungsplatz | Ohrdruf	Erfurt 2 S. 111, 114, 159, 162 u. 163	M-32-46-A-d M-32-46-B-c M-32-46-C-b M-32-46-D-a M-32-46-D-b	nein

Signatur	Karte	Blatt	Nomenklatur	Raum	ständig	zeitw.:	Nutzung	Atlas	Nomenklatur	Fläche
ident. mit 9	9 Erfurt	10, 9, 11 u. 12	M-32-46-B M-32-46-A M-32-46-C M-32-46-D	9	X		Truppen-übungsplatz | Ohrdruf	Erfurt 2 S. 114, 111, 159, 162 u. 163	M-32-46-B-c M-32-46-A -d M-32-46-C-b M-32-46-D-a M-32-46-D-b	nein
ident. mit 9	9 Erfurt	11, 9, 10 u. 12	M-32-46-C M-32-46-A M-32-46-B M-32-46-D	9	X		Truppen-übungsplatz | Ohrdruf	Erfurt 2 S. 159, 111, 114, 162 u. 163	M-32-46-C-b M-32-46-B-c M-32-46-A-d M-32-46-D-a M-32-46-D-b	nein
ident. mit 9	9 Erfurt	12, 9, 10 u. 11	M-32-46-D M-32-46-A M-32-46-B M-32-46-C	9	X		Truppen-übungsplatz | Ohrdruf	Erfurt 2 S. 163, 163, 111, 114 u. 159	M-32-46-D-a M-32-46-D-b M-32-46-A-d M-32-46-B-c M-32-46-C-b	nein
1	10 Gera	1	M-32-48-A	1	X		Panzerfahr-schulgelände | Jena	Erfurt 2 S. 124	M-32-48-A-a	nein
2	10 Gera	1	M-32-48-A	2	X		Panzer- und Infanterie-schießplatz | Jena	Erfurt 2 S. 126	M-32-48-A-c	nein
3	10 Gera vgl. 8 Halle, Nr. 31	2	M-33-37-A	3	X		Panzer- und Infanterie-schießplatz | Weissenfels / Zeitz	Erfurt 2 S. 132	M-33-37-A-a	nein

Signatur	Karte	Blatt	Nomenklatur	Raum	ständig	zeitw.:	Nutzung	Atlas	Nomenklatur	Fläche
4	10 Gera	2	M-33-37-A	4	X		Standortausbildungsplatz | Gera	Erfurt 2 S. 134	M-33-37-A-c	nein
5	10 Gera	3	M-32-47-D	5	X		Infanterieschießplatz und Panzerfahrschulgelände | Rudolstadt (Haufeld)	Erfurt 2 S. 170	M-32-47-D-a	nein
6	10 Gera	3	M-32-47-D	6	X		Panzerfahrschulgelände | Rudolstadt	Erfurt 2 S. 172	M-32-47-D-c	nein
7	10 Gera	4	M-32-59-B	7	X		Infanterieschießplatz und Panzerfahrschulgelände | Saalfeld	Erfurt 2 S. 219	M-32-59-B-a	nein
1	11 Suhl	1	M-32-57-A	5		X	B-Stelle | Meiningen (Reichenhausen)	Erfurt 2 S. 202	M-32-57-A-d	kein Eintrag
2	11 Suhl	2	M-32-57-B	1	X		Standortübungsplatz | Meiningen (Kühndorf)	Erfurt 2 S. 204	M-32-57-B-b	nein
3	11 Suhl	2	M-32-57-B	2	X		Standortübungsplatz | Meiningen	Erfurt 2 S. 205	M-32-57-B-c	nein, kein Eintrag WGS

Signatur	Karte	Blatt	Nomenklatur	Raum	ständig	zeitw.:	Nutzung	Atlas	Nomenklatur	Fläche
										son-dern NVA
4	11 Suhl	3	M-32-58-B	3	X		Funktechni-scher Posten | Wünsdorf (Suhl, Schnee-kopf)	Erfurt 2 S. 211	M-32-58-B-a	nein
5	11 Suhl	4	M-32-57-D	6		X	B-Stelle | Meiningen (Römhild, Gr. Gleichberg)	Erfurt 2 S. 247	M-32-57-D-a	kein Eintrag
6	11 Suhl	5	M-32-58-C	4	X		Funktechni-scher Posten | Dresden	Erfurt 2 S. 252	M-32-58-C-c	nein
1	12 Dresden vgl. 6 Cottbus, Nr. 7	1	M-33-15-D	1	X		Truppen-übungsplatz | Riesa	Dresden 2 S. 124, 126 u. 127	M-33-15-D-a M-33-15-D-c M-33-15-D-d	nein
2	12 Dresden	2 u. 3	M-33-16-D M-33-28-B	2	X		Truppen-übungsplatz | Dresden	Dresden 2 S. 134 u. 135 Dresden 3 S. 13 u. 14	M-33-16-D-c M-33-16-D-d M-33-28-B-a M-33-28-B-b	nein

Signatur	Karte	Blatt	Nomenklatur	Raum	ständig	zeitw.:	Nutzung	Atlas	Nomenklatur	Fläche
ident. mit 2	12 Dresden	3 u. 2	M-33-28-B M-33-16-D	2	X		Truppen-übungsplatz | Dresden	Dresden 3 S. 13 u. 14 Dresden 2 S. 134 u. 135	M-33-28-B-a M-33-28-B-b M-33-16-D-c M-33-16-D-d	nein
1	13 Leipzig	1	M-33-14-B	1	X		Nachrichten-technische An-lage | Torgau	Dresden 2 S. 79 u. 81	M-33-14-B-b M-33-14-B-d	nein, kein Eintrag WGS son-dern NVA
2	13 Leipzig	1	M-33-14-B	2	X		Fahrschulstre-cke | Torgau	Dresden 2 S. 81	M-33-14-B-d	nein
3	13 Leipzig	2 u. 3	M-33-14-C M-33-14-D	3	X		Ausbildungsge-lände | Wurzen	Dresden 2 S. 115 u. 118	M-33-14-C-d M-33-14-D-c	nein
ident. mit 3	13 Leipzig	3 u. 2	M-33-14-D M-33-14-C	3	X		Ausbildungsge-lände | Wurzen	Dresden 2 S. 118 u. 115	M-33-14-D-c M-33-14-C-d	nein
4	13 Leipzig	3	M-33-14-D	10		X	Führungsstelle | Wurzen	Dresden 2 S. 116	M-33-14-D-a	kein Eintrag
5	13 Leipzig	4	M-33-15-C	4	X		Luftschießplatz, Bombenab-wurfgelände | Wünsdorf (Bel-gern)	Dresden 2 S. 120	M-33-15-C-a	nein

Signatur	Karte	Blatt	Nomenklatur	Raum	ständig	zeitw.:	Nutzung	Atlas	Nomenklatur	Fläche
6	13 Leipzig	4	M-33-15-C	11		X	Ausbildungsgelände | Riesa	Dresden 2 S. 120 u. 121	M-33-15-C-a M-33-15-C-b	kein Eintrag
7	13 Leipzig	4	M-33-15-C	12		X	Ausbildungsgelände | Riesa	Dresden 2 S. 123	M-33-15-C-d	kein Eintrag
8	13 Leipzig	5	M-33-25-A	5	X		Hubschrauberlandeplatz | (Leipzig)	Erfurt 2 S. 37	M-33-25-A-d	ja
9	13 Leipzig	6	M-33-26-A	6	X		Schießplatz | Grimma	Erfurt 2 S. 44	M-33-26-A-c	nein
10	13 Leipzig	6	M-33-26-A	7	X		Ausbildungsgelände | Grimma	Erfurt 2 S. 45	M-33-26-A-d	nein
11	13 Leipzig	6	M-33-26-A	13		X	Führungsstelle, Regiment (Ausweichobjekt) | Grimma	Erfurt 2 S. 44	M-33-26-A-c	kein Eintrag
12	13 Leipzig	6	M-33-26-A	14		X	Führungsstelle, GS Div. (Ausweichobjekt) | Grimma	Erfurt 2 S. 45	M-33-26-A-d	kein Eintrag
13	13 Leipzig	6	M-33-26-A	15		X	Führungsstelle, RFS Div. (Ausweichobjekt) | Grimma	Erfurt 2 S. 45	M-33-26-A-d	kein Eintrag
14	13 Leipzig	7 u. 8	M-33-25-D M-33-26-C	8	X		Ausbildungsgelände |	Erfurt 2 S. 87 u. 90	M-33-25-D-b M-33-26-C-a	nein

Signatur	Karte	Blatt	Nomenklatur	Raum	ständig	zeitw.:	Nutzung	Atlas	Nomenklatur	Fläche
							Borna			
15	13 Leipzig	7 u. 8	M-33-25-D M-33-26-C	16		X	Fahrschulstre-cke | Altenburg	Erfurt 2 S. 89 u. 92	M-33-25-D-d M-33-26-C-c	nein
ident. mit 15	13 Leipzig	8 u. 7	M-33-26-C M-33-25-D	16		X	Fahrschulstre-cke | Altenburg	Erfurt 2 S. 92 u. 89	M-33-26-C-c M-33-25-D-d	nein
ident. mit 14	13 Leipzig	8 u. 7	M-33-26-C M-33-25-D	8	X		Ausbildungsge-lände | Borna	Erfurt 2 S. 90 u. 87	M-33-26-C-a M-33-25-D-b	nein
16	13 Leipzig	9	M-33-26-D	9	X		Ausbildungsge-lände | Leisnig	Erfurt 2 S. 95	M-33-26-D-b	nein
17	13 Leipzig	9	M-33-26-D	17		X	Schießplatz | Leisnig	Erfurt 2 S. 95	M-33-26-D-b	ja
1	14 Karl-Marx-Stadt	1	M-33-38-B	1	X		Ausbildungsge-lände | Karl-Marx-Stadt	Erfurt 2 S. 147	M-33-38-B-d	ja
2	14 Karl-Marx-Stadt	2 u. 5	M-33-39-A M-33-39-C	2	X		Munitionslager mit Sicher-heitszone | Karl-Marx-Stadt	Dresden 3 S. 70 u. 99	M-33-39-A-c M-33-39-C-a	nein
3	14 Karl-Marx-Stadt	3	M-33-38-C	3	X		Truppen-übungsplatz | Glauchau	Erfurt 2 S. 190	M-33-38-C-a	nein

Signatur	Karte	Blatt	Nomenklatur	Raum	ständig	zeitw.:	Nutzung	Atlas	Nomenklatur	Fläche
4	14 Karl-Marx-Stadt	4 u. 5	M-33-38-D M-33-39-C	4	X		Truppen-übungsplatz und Panzer-fahrschulstre-cke | Karl-Marx-Stadt	Erfurt 2 S. 195 u. Dresden 3 S. 99	M-33-38-D-b M-33-39-C-a	nein
ident. mit 4	14 Karl-Marx-Stadt	5 u. 4	M-33-39-C M-33-38-D	4	X		Truppen-übungsplatz und Panzer-fahrschulstre-cke | Karl-Marx-Stadt	Dresden 3 S. 99 u. Erfurt 2 S. 195	M-33-39-C-a M-33-38-D-b	nein
ident. mit 2	14 Karl-Marx-Stadt	5 u. 2	M-33-39-C M-33-39-A	2	X		Munitionslager mit Sicher-heitszone | Karl-Marx-Stadt	Dresden 3 S. 99 u. 70	M-33-39-C-a M-33-39-A-c	nein
5	14 Karl-Marx-Stadt	6	M-33-49-A	5	X		Schießplatz | Plauen	Erfurt 2 S. 233	M-33-49-A-c	nein
6	14 Karl-Marx-Stadt	6 u. 8	M-33-49-A M-33-49-C	6	X		Truppen-übungsplatz und Panzer-fahrschulstre-cke | Plauen	Erfurt 2 S. 233 u. 274	M-33-49-A-c M-33-49-C-a	nein
7	14 Karl-Marx-Stadt	7	M-33-51-A	7	X		Schießplatz | Karl-Marx-Stadt (Marienberg)	Dresden 3 S.119	M-33-51-A-b	nein

Signatur	Karte	Blatt	Nomenklatur	Raum	ständig	zeitw.:	Nutzung	Atlas	Nomenklatur	Fläche
ident. mit 6	14 Karl-Marx-Stadt	8 u. 6	M-33-49-C M-33-49-A	6	X		Truppen-übungsplatz und Panzer-fahrschulstre-cke | Plauen	Erfurt 2 S. 274 u. 233	M-33-49-C-a M-33-49-A-c	nein